

ಕರ್ನಾಟಕ ಸರ್ಕಾರ

ಸಂಖ್ಯೆ: ಅಪಜೀ 287 ಸಿಆರ್‌ಯುಡ್ 2017

ಕರ್ನಾಟಕ ಸರ್ಕಾರದ ಸಚಿವಾಲಯ,
ಬಹುಮಹಡಿ ಕಟ್ಟಡ,
ಬೆಂಗಳೂರು. ದಿನಾಂಕ: 07.03.2018.

ಇಂದ,

ಸರ್ಕಾರದ ಕಾರ್ಯದರ್ಶಿ,
ಜೀವಿಪರಿಸ್ಥಿತಿ ಮತ್ತು ಪರಿಸರ,
ಅರಣ್ಯ, ಜೀವಿಪರಿಸ್ಥಿತಿ ಮತ್ತು ಪರಿಸರ.

ಇವರಿಗೆ,

1. ಸರ್ಕಾರದ ಅಪರ ಮುಖ್ಯ ಕಾರ್ಯದರ್ಶಿ, ವಾಣಿಜ್ಯ ಮತ್ತು ಕೈಗಾರಿಕಾ ಇಲಾಖೆ, ವಿಕಾಸ ಸೌಧ, ಬೆಂಗಳೂರು.
2. ಸರ್ಕಾರದ ಅಪರ ಮುಖ್ಯ ಕಾರ್ಯದರ್ಶಿ, ಪ್ರವಾಸೋದ್ಯಮ ಇಲಾಖೆ, ವಿಕಾಸ ಸೌಧ, ಬೆಂಗಳೂರು.
3. ಸರ್ಕಾರದ ಕಾರ್ಯದರ್ಶಿ, ಪಶು ಸಂಗೋಪನೆ ಮತ್ತು ಮೀನುಗಾರಿಕೆ ಇಲಾಖೆ, ವಿಕಾಸ ಸೌಧ, ಬೆಂಗಳೂರು.
4. ಸದಸ್ಯ ಕಾರ್ಯದರ್ಶಿ, ಕರ್ನಾಟಕ ರಾಜ್ಯ ಮಾಲಿನ್ಯ ನಿಯಂತ್ರಣ ಮಂಡಳಿ, ನಂ. 49, ಪರಿಸರ ಭವನ, ಚರ್ಚ್ ಸ್ಟ್ರೀಟ್, ಬೆಂಗಳೂರು - 560 003.
5. ಮಹಾ ನಿರ್ದೇಶಕರು, ಪರಿಸರ ನಿರ್ವಹಣೆ ಮತ್ತು ನೀತಿ ಸಂಶೋಧನಾ ಸಂಸ್ಥೆ, "ಹಸಿರು ಭವನ", ದೊರೆಸಾನಿಪಾಳ್ಯ, ಫಾರೆಸ್ಟ್, ವಿನಾಯಕನಗರ ಸರ್ಕಲ್, ಜೆ.ಪಿ.ನಗರ, 5ನೇ ಹಂತ, ಬೆಂಗಳೂರು-560 076.
6. ನಿರ್ದೇಶಕರು, ಕರ್ನಾಟಕ ರಾಜ್ಯ ದೂರ ಸಂವೇದಿ ಅನ್ವಯಿಕ ಕೇಂದ್ರ, (ಮಾಹಿತಿ ತಂತ್ರಜ್ಞಾನ, ಜೈವಿಕ ತಂತ್ರಜ್ಞಾನ ಹಾಗೂ ವಿಜ್ಞಾನ ಮತ್ತು ತಂತ್ರಜ್ಞಾನ), ತೋಟಗಾರಿಕಾ ಕಾಲೇಜು ಹತ್ತಿರ, ಮೇಜರ್, ಉನ್ನಿಕೃಷ್ಣನ್ ರಸ್ತೆ, ವಿಧ್ಯಾರಣ್ಯಪುರ ಪೋಸ್ಟ್, ಬೆಂಗಳೂರು - 560 097
7. ಡಾ: ಕೆ.ಎಸ್. ಜಯಪ್ಪ, ಪ್ರಾಧ್ಯಾಪಕರು, ಕಡಲ ಭೂ ವಿಜ್ಞಾನ ಇಲಾಖೆ, ಮಂಗಳೂರು ವಿಶ್ವವಿದ್ಯಾಲಯ, ಮಂಗಳಗಂಗೋತ್ರಿ, ಮಂಗಳೂರು.
8. ಡಾ: ದ್ವಾರಕೇಶ್ ಜಿ.ಎಸ್. ಪ್ರಾಧ್ಯಾಪಕರು ಮತ್ತು ಮುಖ್ಯಸ್ಥರು, ಡಿಪಾರ್ಟ್‌ಮೆಂಟ್ ಆಫ್ ಅಪ್ಲೈಡ್ ಮೆಕಾನಿಕ್ಸ್ ಅಂಡ್ ಹೈಡ್ರಾಲಿಕ್ಸ್, ನ್ಯಾಷನಲ್ ಇನ್‌ಸ್ಟಿಟ್ಯೂಟ್ ಆಫ್ ಟೆಕ್ನಾಲಜಿ, ಕರ್ನಾಟಕ, ಸೂರತ್ಕಲ್, ಮಂಗಳೂರು.
9. ಡಾ: ಜಗನ್ನಾಥ್ ಎಲ್. ರಾಥೋಡ್, ಅಸೋಸಿಯೇಟ್ ಪ್ರೊಫೆಸರ್, ಡಿಪಾರ್ಟ್‌ಮೆಂಟ್ ಆಫ್ ಸ್ಟಡೀಸ್ ಇನ್ ಮರೈನ್ ಬಯೋಲಜಿ, ಕರ್ನಾಟಕ ಯೂನಿವರ್‌ಸಿಟಿ ಪಿ.ಜಿ. ಅಂಡ್ ರೀಸರ್ಚ್ ಸೆಂಟರ್, ಕೋಡಿಬಾಗ್, ಕಾರವಾರ-581 303.
10. ಡಾ: ಲಕ್ಷ್ಮಿಪತಿ ಎಮ್.ಟಿ., ಅಸೋಸಿಯೇಟ್ ಪ್ರೊಫೆಸರ್, ಅಕ್ವಟಿಕ್ ಎನ್‌ವಿರಾನ್‌ಮೆಂಟ್ ಮ್ಯಾನೇಜ್‌ಮೆಂಟ್, ಕಾಲೇಜ್ ಆಫ್ ಫಿಶರೀಸ್, ಮತ್ಸಾನಗರ್, ಮಂಗಳೂರು.
11. ನಿರ್ದೇಶಕರು, ಪೌರಾಡಳಿತ ನಿರ್ದೇಶನಾಲಯ, 9ನೇ ಮತ್ತು 10ನೇ ಮಹಡಿ, ವಿಶ್ವೇಶ್ವರಯ್ಯ ಗೋಪುರ, ಸಂಪಂಗಿ ರಾಮ ನಗರ, ಡಾ: ಬಿ. ಆರ್. ಅಂಬೇಡ್ಕರ್ ವೀಧಿ, ಬೆಂಗಳೂರು.
12. ಶ್ರೀ ಎಂ. ದಿನೇಶ್ ನಾಯಕ್, ಅಧ್ಯಕ್ಷರು, ಸಸ್ಯಶ್ಯಾಮಲ ವಿಠಲ್, ದಕ್ಷಿಣ ಕನ್ನಡ ಜಿಲ್ಲೆ, ಕರ್ನಾಟಕ.
13. Director, National Centre for Sustainable Coastal Management (NCSCM), Chennai,

14. Dr. Prathibha Rohith, Principal Scientist & Scientist (I/c), Central marine Fisheries Research Institute (CMFRI), Mangalore.
15. Dr. Prakash M Meshta, Indian Institute of Science, Regional Office, Kumuta

ಮಾನ್ಯರೆ,

ವಿಷಯ: ದಿನಾಂಕ: 15.02.2018 ರಂದು ನಡೆದ 21ನೇ ಕರ್ನಾಟಕ ರಾಜ್ಯ ಕಡಲ ತೀರ ವಲಯ ನಿರ್ವಹಣಾ ಪ್ರಾಧಿಕಾರ ಸಭೆಯ ನಡವಳಿಯನ್ನು ಸಲ್ಲಿಸುವ ಬಗ್ಗೆ

* * * * *

ಸರ್ಕಾರದ ಅಪರ ಮುಖ್ಯ ಕಾರ್ಯದರ್ಶಿ, ಅರಣ್ಯ, ಜೀವಿಪರಿಸ್ಥಿತಿ ಮತ್ತು ಪರಿಸರ ಇಲಾಖೆ ಇವರ ಅಧ್ಯಕ್ಷತೆಯಲ್ಲಿ ದಿನಾಂಕ: 15.02.2018 ರಂದು 11.00 ಗಂಟೆಗೆ ಸಮಿತಿ ಕೊಠಡಿ ಸಂಖ್ಯೆ: 253, 2ನೇ ಮಹಡಿ, 2ನೇ ಹಂತ, ಬಹುಮಹಡಿ ಕಟ್ಟಡ, ಬೆಂಗಳೂರು ಇಲ್ಲಿ ನಡೆದ ಕರ್ನಾಟಕ ರಾಜ್ಯ ಕಡಲ ತೀರ ವಲಯ ನಿರ್ವಹಣಾ ಪ್ರಾಧಿಕಾರದ 21ನೇ ಸಭೆಯ ನಡವಳಿಯನ್ನು ಇದರೊಂದಿಗೆ ಲಗತ್ತಿಸಿ ಮಾಹಿತಿಗಾಗಿ ಕಳುಹಿಸಿ ಕೊಡಲಾಗಿದೆ.

ತಮ್ಮ ನಂಬುಗೆಯ,



(ವಿಜಯ ಕುಮಾರ್)

ವಿಶೇಷ ನಿರ್ದೇಶಕರು (ತಾಂತ್ರಿಕ ಕೋಶ),
ಅರಣ್ಯ, ಜೀವಿಪರಿಸ್ಥಿತಿ ಮತ್ತು ಪರಿಸರ ಇಲಾಖೆ
ಹಾಗೂ ಸದಸ್ಯ ಕಾರ್ಯದರ್ಶಿ,
ಕರ್ನಾಟಕ ರಾಜ್ಯ ಕರಾವಳಿ ವಲಯ ನಿರ್ವಹಣಾ ಪ್ರಾಧಿಕಾರ.

ಪ್ರತಿಯನ್ನು:

1. ಸರ್ಕಾರದ ಅಪರ ಮುಖ್ಯ ಕಾರ್ಯದರ್ಶಿಯವರ ಆಪ್ತ ಕಾರ್ಯದರ್ಶಿ, ಅರಣ್ಯ, ಜೀವಿ ಪರಿಸ್ಥಿತಿ ಮತ್ತು ಪರಿಸರ ಇಲಾಖೆ, ಬಹುಮಹಡಿಗಳ ಕಟ್ಟಡ, ಬೆಂಗಳೂರು.
2. ಸರ್ಕಾರದ ಕಾರ್ಯದರ್ಶಿಯವರ ಆಪ್ತ ಕಾರ್ಯದರ್ಶಿ, (ಜೀವಿ ಪರಿಸ್ಥಿತಿ ಮತ್ತು ಪರಿಸರ) ಅರಣ್ಯ, ಜೀವಿ ಪರಿಸ್ಥಿತಿ ಮತ್ತು ಪರಿಸರ ಇಲಾಖೆ, ಬಹುಮಹಡಿಗಳ ಕಟ್ಟಡ, ಬೆಂಗಳೂರು.
3. ವಿಶೇಷ ನಿರ್ದೇಶಕರು (ತಾಂತ್ರಿಕ ಕೋಶ) ಇವರ ಆಪ್ತ ಕಾರ್ಯದರ್ಶಿ ಮತ್ತು ಸದಸ್ಯ ಕಾರ್ಯದರ್ಶಿ, ಕರ್ನಾಟಕ ರಾಜ್ಯ ಕರಾವಳಿ ವಲಯ ನಿರ್ವಹಣಾ ಪ್ರಾಧಿಕಾರ (KSCZMA), ಅರಣ್ಯ, ಪರಿಸರ ಮತ್ತು ಜೀವಿಶಾಸ್ತ್ರ ಇಲಾಖೆ, ಬಹುಮಹಡಿ ಕಟ್ಟಡ, ಬೆಂಗಳೂರು ಇವರ ಆಪ್ತ ಸಹಾಯಕರು.
4. ಪ್ರಾದೇಶಿಕ ನಿರ್ದೇಶಕರು (ಪರಿಸರ), ಕಾರ್ಪೊರೇಷನ್ ಕಮರ್ಷಿಯಲ್ ಕಾಂಪ್ಲೆಕ್ಸ್, 1ನೇ ಮಹಡಿ, ಲಾಲ್ ಭಾಗ್. ಮಂಗಳೂರು.
5. ಪ್ರಾದೇಶಿಕ ನಿರ್ದೇಶಕರ ಕಛೇರಿ (ಪರಿಸರ), 1ನೇ ಮಹಡಿ, 'ಸಿ' ಬ್ಲಾಕ್ 'ರಜತಾದ್ರಿ', 'ಜಿಲ್ಲಾ ಆಡಳಿತ ಕಛೇರಿಗಳ ಸಂಕೀರ್ಣ, ಮಣಿಪಾಲ, ಉಡುಪಿ ಜಿಲ್ಲೆ.
6. ಪ್ರಾದೇಶಿಕ ನಿರ್ದೇಶಕರು(ಪರಿಸರ), ಅರಣ್ಯ, ಪರಿಸರ ಮತ್ತು ಜೀವಿಶಾಸ್ತ್ರ ಇಲಾಖೆ, ಪರಿಸರ ಭವನ, ಕೆ.ಹೆಚ್.ಬಿ. ಕಾಲನಿ, ಹಬ್ಬುವಾಡ, ಕಾರವಾರ.
7. ಶಾಖಾ ರಕ್ಷಾ ಕಡತ/ಹೆಚ್ಚುವರಿ ಪ್ರತಿ.

ಸರ್ಕಾರದ ಅಪರ ಮುಖ್ಯ ಕಾರ್ಯದರ್ಶಿಗಳು, ಅರಣ್ಯ, ಜೀವಿಪರಿಸ್ಥಿತಿ ಮತ್ತು ಪರಿಸರ ಇಲಾಖೆ ಇವರ ಅಧ್ಯಕ್ಷತೆಯಲ್ಲಿ ದಿನಾಂಕ 15.02.2018 ರಂದು 11.00 ಘಂಟೆಗೆ, ಸಮಿತಿ ಕೊಠಡಿ ಸಂಖ್ಯೆ: 253, 2ನೇ ಮಹಡಿ, 2ನೇ ಹಂತ, ಬಹುಮಹಡಿ ಕಟ್ಟಡ, ಬೆಂಗಳೂರು ಇಲ್ಲಿ ನಡೆದ ಕರ್ನಾಟಕ ರಾಜ್ಯ ಕಡಲ ತೀರ ವಲಯ ನಿರ್ವಹಣಾ ಪ್ರಾಧಿಕಾರದ 21ನೇ ಸಭೆಯ ನಡವಳಿಗಳು:-

ಸಭೆಯಲ್ಲಿ ಹಾಜರಿದ್ದ ಸದಸ್ಯರು ಮತ್ತು ಅಧಿಕಾರಿಗಳು:

ಅನುಬಂಧ- I ರಲ್ಲಿ ಲಗತ್ತಿಸಿರುವಂತೆ.

ಪ್ರಾಧಿಕಾರದ ಸದಸ್ಯ ಕಾರ್ಯದರ್ಶಿಯವರು, ಪ್ರಾಧಿಕಾರದ ಅಧ್ಯಕ್ಷರನ್ನು ಹಾಗೂ ಸಭೆಗೆ ಹಾಜರಾಗಿದ್ದ ಪ್ರಾಧಿಕಾರದ ಸದಸ್ಯರು, ವಿಶೇಷ ಆಹ್ವಾನಿತರು ಹಾಗೂ ಮತ್ತಿತರ ಅಧಿಕಾರಿಗಳನ್ನು ಸ್ವಾಗತಿಸುವ ಮೂಲಕ ಸಭೆ ಪ್ರಾರಂಭವಾಯಿತು. ಕಾರ್ಯಸೂಚಿಯ ಅನುಸಾರ ಈ ಕೆಳಕಂಡ ವಿಷಯಗಳನ್ನು ಚರ್ಚಿಸಿ ಅವುಗಳ ಅಡಿಯಲ್ಲಿ ದಾಖಲಿಸಿರುವಂತೆ ತೀರ್ಮಾನಿಸಲಾಯಿತು.

21.1 ದಿನಾಂಕ 31.08.2017 ರಂದು ನಡೆದ ಕರಾವಳಿ ವಲಯ ನಿರ್ವಹಣಾ ಪ್ರಾಧಿಕಾರದ ಸಭೆಯ ನಡವಳಿಗಳ ದೃಢೀಕರಣ.

ಪ್ರಾಧಿಕಾರದ ಸದಸ್ಯ ಕಾರ್ಯದರ್ಶಿಯವರು ಮಂಡಿಸಿದ ದಿನಾಂಕ 31.08.2017 ರಂದು ನಡೆದ ಕರಾವಳಿ ವಲಯ ನಿರ್ವಹಣಾ ಪ್ರಾಧಿಕಾರದ ಸಭೆಯ ನಡವಳಿಗಳನ್ನು ಪರಾಂಬರಿಸಿ ತೀರ್ಮಾನಗಳನ್ನು ದೃಢೀಕರಿಸಲಾಯಿತು.

21.2 ದಿನಾಂಕ 31.08.2017 ರಂದು ನಡೆದ ಕರಾವಳಿ ವಲಯ ನಿರ್ವಹಣಾ ಪ್ರಾಧಿಕಾರದ ಸಭೆಯ ನಡವಳಿಗಳ ಅನುಷ್ಠಾನ ವರದಿ.

ಪ್ರಾಧಿಕಾರದ ಸದಸ್ಯ ಕಾರ್ಯದರ್ಶಿಯವರು ಮಂಡಿಸಿದ ದಿನಾಂಕ 31.08.2017 ರಂದು ನಡೆದ ಕರಾವಳಿ ವಲಯ ನಿರ್ವಹಣಾ ಪ್ರಾಧಿಕಾರದ ಸಭೆಯ ನಡವಳಿಗಳ ಅನುಷ್ಠಾನ ವರದಿಯನ್ನು ಪರಾಂಬರಿಸಲಾಯಿತು. ಕ್ರಮ ಸಂಖ್ಯೆ: 2018.4 ರಲ್ಲಿನ ಅಶೋಕ ಬಿನ್ ಮೃತ ಮೂಕ ಇವರ ಪ್ರಕರಣದಲ್ಲಿ ಪ್ರಾಧಿಕಾರದ ವತಿಯಿಂದ ಕ್ರಮ ಕೈಗೊಂಡಿದ್ದು, ಪ್ರಾದೇಶಿಕ ನಿರ್ದೇಶಕರು, ಉಡುಪಿ ರವರು ಕೈಗೊಂಡ ಕ್ರಮದ ಇತ್ತೀಚಿನ ಹಂತದ ವರದಿಯನ್ನು ಸಲ್ಲಿಸುವಂತೆ ಸೂಚಿಸಲಾಯಿತು ಹಾಗೂ ಅನುಷ್ಠಾನದ ವರದಿಯನ್ನು ಅನುಮೋದಿಸಲಾಯಿತು.

21.3 ಎನ್.ಸಿ.ಎಸ್.ಸಿ.ಎಂ ಚಿನ್ನೈ ರವರು ತಯಾರಿಸಿರುವ ಕರ್ನಾಟಕ ರಾಜ್ಯ ಕರಡು ಕಡಲ ತೀರ ವಲಯ ನಿರ್ವಹಣಾ ಯೋಜನೆ (CZMP) ಯ ಬಗ್ಗೆ ಸಾರ್ವಜನಿಕರಿಂದ ಸ್ವೀಕೃತವಾಗಿರುವಂತಹ ಅಹವಾಲು/ಆಕ್ಷೇಪಣೆಗಳನ್ವಯ ಕರಡು CZMP ಯನ್ನು ಪರಿಷ್ಕರಿಸುವ ಬಗ್ಗೆ.

ಕರಾವಳಿ ನಿಯಂತ್ರಣ ವಲಯ ಅಧಿಸೂಚನೆ, 2011ರಂತೆ CZMP ಯನ್ನು ತಯಾರಿಸುವಲ್ಲಿ ವಿಳಂಬವಾಗಿರುವ ಬಗ್ಗೆ ರಾಷ್ಟ್ರೀಯ ಹಸಿರು ನ್ಯಾಯ ಮಂಡಳಿ, (National Green Tribunal) ಯಲ್ಲಿ O.A. No.424/2016 ನಲ್ಲಿ M/s. Mehdad and Anr. v/s. MoEF & CC & ors. ವಿರುದ್ಧ ಮೊಕದ್ದಮೆ ದಾಖಲಾಗಿರುತ್ತದೆ. ಸದರಿ ಅರ್ಜಿದಾರರು ಈ ಪ್ರಕರಣದ ಬಗ್ಗೆ ಪರಿಶೀಲನಾ ಅರ್ಜಿ (Review Application No. 1 of 2018) ಅನ್ನು ರಾಷ್ಟ್ರೀಯ ಹಸಿರು ನ್ಯಾಯ ಮಂಡಳಿ (National Green Tribunal) ಯಲ್ಲಿ ಸಲ್ಲಿಸಿರುತ್ತಾರೆ.

ಕರಾವಳಿ ವಲಯ ನಿರ್ವಹಣಾ ಯೋಜನಾ (CZMP) ನಕ್ಷೆಯ ತಯಾರಿಕಾ ಜವಾಬ್ದಾರಿಯನ್ನು National Centre for Sustainable Coastal Management (NCSCM), ಚಿನ್ನೈ ಸಂಸ್ಥೆಯವರಿಗೆ ವಹಿಸಲಾಗಿತ್ತು. ಅದರಂತೆ ಸದರಿ ಸಂಸ್ಥೆಯವರು ಕರಡು ಕರಾವಳಿ

ವಲಯ ನಿರ್ವಹಣಾ ಯೋಜನೆಯನ್ನು 1,25,000 ಸ್ಕೇಲನ ನಕ್ಷೆಯಲ್ಲಿ ತಯಾರಿಸಿ ಪ್ರಾಧಿಕಾರಕ್ಕೆ ಒದಗಿಸಿರುತ್ತಾರೆ. ದಕ್ಷಿಣ ಕನ್ನಡ, ಉಡುಪಿ ಹಾಗೂ ಉತ್ತರಕನ್ನಡ ಜಿಲ್ಲೆಗಳಿಗೆ ಸಂಬಂಧಿಸಿದಂತೆ, ಸದರಿ ಕರಡು ಕರಾವಳಿ ವಲಯ ನಿರ್ವಹಣಾ ಯೋಜನೆ (CZMP) ಯನ್ನು CRZ ಅಧಿಸೂಚನೆಯ ಮಾರ್ಗಸೂಚಿಗಳಂತೆ ಸಾರ್ವಜನಿಕರ ಸಲಹೆ/ಅನಿಸಿಕೆ/ಆಕ್ಷೇಪಣೆಗಳನ್ನು ಸಲ್ಲಿಸಲು ಪ್ರಕಟಿತ ದಿನಾಂಕದಿಂದ 60 ದಿನಗಳ ಕಾಲ ಮಿತಿ ನಿಗದಿ ಪಡಿಸಿ, ದಿನಾಂಕ 07.09.2017 ರಂದು ಅಧಿಸೂಚನೆ ಹೊರಡಿಸಿ ಸಂಬಂಧಪಟ್ಟ ಜಿಲ್ಲಾಧಿಕಾರಿಗಳ ಕಚೇರಿ, ಜಿಲ್ಲಾ ಪಂಚಾಯಿತಿ, ತಾಲ್ಲೂಕು ಪಂಚಾಯಿತಿ ಹಾಗೂ ಗ್ರಾಮ ಪಂಚಾಯಿತಿಗಳಲ್ಲಿ ಪ್ರಕಟಪಡಿಸಲಾಗಿತ್ತು. ಅಲ್ಲದೆ, ವ್ಯಾಪಕ ಪ್ರಚಾರಕ್ಕಾಗಿ KSCZMA ವೆಬ್‌ಸೈಟ್‌ನಲ್ಲಿಯೂ ಸಹ ಪ್ರಕಟಿಸಲಾಗಿತ್ತು. ಈ ಕರಡು ನಕ್ಷೆಗಳ ಪ್ರತಿಗಳನ್ನು ಸಾರ್ವಜನಿಕರ ವೀಕ್ಷಣೆಗೆ / ಪರಿಶೀಲನೆಗೆ ಸಂಬಂಧಪಟ್ಟ ಸ್ಥಳೀಯ ಕಛೇರಿಗಳಲ್ಲಿ ಇರಿಸಲಾಗಿತ್ತು. ಮುಂದುವರೆದು, ಈ ಬಗ್ಗೆ ಸಾರ್ವಜನಿಕ ಆಲಿಕೆ ಬಗ್ಗೆ ತಿಳುವಳಿಕೆ ನೀಡಲು ಸ್ಥಳೀಯ ದಿನ ಪತ್ರಿಕೆಗಳಲ್ಲಿ ಅಧಿಕೃತವಾಗಿ ಪ್ರಕಟಿಸಲಾಗಿತ್ತು.

ಪರಿಸರ (ಸಂರಕ್ಷಣಾ) ಕಾಯ್ದೆ 1986 ರನ್ವಯ ಸಂಬಂಧಪಟ್ಟ ಜಿಲ್ಲಾಧಿಕಾರಿಗಳರವರ ಅಧ್ಯಕ್ಷತೆಯಲ್ಲಿ ದಿನಾಂಕ 23.10.2017 ರಂದು ಉಡುಪಿ ಜಿಲ್ಲೆಯಲ್ಲಿ, ದಿನಾಂಕ 26.10.2017 ರಂದು ಉತ್ತರ ಕನ್ನಡ ಜಿಲ್ಲೆಯಲ್ಲಿ ಹಾಗೂ ದಿನಾಂಕ 28.10.2017 ರಂದು ದಕ್ಷಿಣ ಕನ್ನಡ ಜಿಲ್ಲೆಯಲ್ಲಿ ಸಾರ್ವಜನಿಕರು, ಸಂಘ, ಸಂಸ್ಥೆಗಳು ಹಾಗೂ ಸರ್ಕಾರಿ ಇಲಾಖೆಗಳಿಂದ ಸಲಹೆ/ಅನಿಸಿಕೆ ಆಕ್ಷೇಪಣೆಗಳೇನಾದರೂ ಇದ್ದಲ್ಲಿ ಸ್ವೀಕರಿಸುವ ಬಗ್ಗೆ ಸಾರ್ವಜನಿಕ ಆಲಿಕೆ (Public Hearing) ಯನ್ನು ನಡೆಸಲಾಗಿರುತ್ತದೆ.

ಸಾರ್ವಜನಿಕರಿಂದ ಸ್ವೀಕೃತವಾದ ಸಲಹೆ/ಅನಿಸಿಕೆ/ಆಕ್ಷೇಪಣೆಗಳನ್ನೊಳಗೊಂಡ ಮನವಿಗಳು ಈ ಕೆಳಕಂಡಂತಿರುತ್ತವೆ:

| ಕ್ರ. ಸಂ. | ಜಿಲ್ಲೆ | ಕರಡು CZMP ಬಗ್ಗೆ ಸ್ವೀಕೃತವಾದ ಮನವಿಗಳು |
|----------|--------------|------------------------------------|
| 1 | ಉತ್ತರ ಕನ್ನಡ | 243 |
| 2 | ಉಡುಪಿ | 520 |
| 3 | ದಕ್ಷಿಣ ಕನ್ನಡ | 42 |
| | ಒಟ್ಟು | 805 |

ಈ ರೀತಿ ಸ್ವೀಕೃತವಾಗಿರುವ ಮನವಿಗಳ ಪರಿಶೀಲನೆ ನಡೆಸಿ, ಅಗತ್ಯವಿದ್ದಲ್ಲಿ ಸ್ಥಳ ಪರಿಶೀಲನೆ ನಡೆಸಿ, ಸೂಕ್ತ ಶಿಫಾರಸ್ಸಿನೊಂದಿಗೆ ವರದಿ ಸಲ್ಲಿಸುವಂತೆ ಪ್ರಾದೇಶಿಕ ನಿರ್ದೇಶಕರು ಕಾರವಾರ, ಉಡುಪಿ, ಮಂಗಳೂರು ರವರಿಗೆ ಸೂಚಿಸಲಾಗಿತ್ತು. ಅದರಂತೆ ಎಲ್ಲಾ ಪ್ರಾದೇಶಿಕ ನಿರ್ದೇಶಕರುಗಳು ವಿವರವಾದ ವರದಿಯನ್ನು ಸಲ್ಲಿಸಿರುತ್ತಾರೆ. ಅಲ್ಲದೇ ಸ್ಥಳೀಯ ಸ್ವಯಂಸೇವಾ ಸಂಸ್ಥೆಗಳು ಹಾಗೂ Indian Institute of Science ಕುಮಟಾ ಶಾಖೆಯ ವಿಜ್ಞಾನಿಗಳು ನೀಡಿದ ಸಲಹೆಯಂತೆ ಸ್ಥಳ ಪರಿಶೀಲನೆ ನಡೆಸಿ ಕರಡು CZMP ನಲ್ಲಿ ಬಿಟ್ಟು ಹೋಗಿರುವ ಪರಿಸರ ಸೂಕ್ಷ್ಮ ಹಾಗೂ ಜೀವಿ ವೈವಿಧ್ಯತೆಯಿಂದ ಕೂಡಿರುವ ಪ್ರದೇಶಗಳ ವಿವರಗಳನ್ನು ಸದರಿ ಕರಡು ನಕ್ಷೆಯಲ್ಲಿ ಸೂಕ್ತವಾಗಿ ಗುರುತಿಸಿ ವರದಿಯನ್ನು ನೀಡಿರುತ್ತಾರೆ.

ಪ್ರಾದೇಶಿಕ ನಿರ್ದೇಶಕರು ನೀಡಿದ ವರದಿಗಳನ್ನಾಧರಿಸಿ ಕರಡು CZMP ಯನ್ನು ಪರಿಷ್ಕರಿಸಿ ಸೂಕ್ತವಾಗಿ ಅಳವಡಿಸಲು ರಾಜ್ಯ ಕರಾವಳಿ ವಲಯ ನಿರ್ವಹಣಾ ಪ್ರಾಧಿಕಾರದ ಸಭೆಯಲ್ಲಿ ಮಂಡಿಸಿ ಸೂಕ್ತ ನಿರ್ಣಯ ಕೈಗೊಂಡು, NCSCM ಚೆನ್ನೈರವರಿಗೆ ಕಳುಹಿಸಿ, ನಂತರ ಸದರಿಯವರು ಪರಿಷ್ಕರಿಸಿ ನೀಡುವ ಕರಡು CZMP ಯನ್ನು ಸೂಕ್ತ ಶಿಫಾರಸ್ಸಿನೊಂದಿಗೆ NCZMA ಗೆ ಮಂಜೂರಾತಿಗಾಗಿ ಕಳುಹಿಸಬೇಕಾಗಿರುತ್ತದೆ.

ಸದರಿ ಕರಡು CZMP ಗೆ ಸಂಬಂಧಪಟ್ಟಂತೆ ಸಾರ್ವಜನಿಕರು, ಸಂಘ ಸಂಸ್ಥೆಗಳು ಹಾಗೂ ವಿವಿಧ ಇಲಾಖೆಗಳಿಂದ ಸ್ವೀಕೃತವಾದ ಸಲಹೆ/ಅನಿಸಿಕೆ/ಆಕ್ಷೇಪಣೆಗಳ ಮೇಲೆ ಪ್ರಾದೇಶಿಕ ನಿರ್ದೇಶಕರುಗಳು ಮಾಡಿರುವ ಶಿಫಾರಸ್ಸುಗಳನ್ವಯ ಕರಡು CZMP ಯನ್ನು ಪರಿಷ್ಕರಿಸುವ ಬಗ್ಗೆ ಪ್ರಾಧಿಕಾರವು ವಿವರವಾಗಿ ಚರ್ಚಿಸಿತು.

ಈ ಮೇಲೆ ಪ್ರಸ್ತಾಪಿಸಿದಂತೆ, ಕರ್ನಾಟಕ ರಾಜ್ಯ ಕರಡು ಕಡಲ ತೀರ ವಲಯ ನಿರ್ವಹಣಾ ಯೋಜನಾ ನಕ್ಷೆಗಳಿಗೆ ಸಂಬಂಧಿಸಿದಂತೆ, ಸ್ವೀಕೃತವಾಗಿರುವ ಒಟ್ಟು 805 ಮನವಿ / ಆಕ್ಷೇಪಣೆ / ಅನಿಸಿಕೆ / ಅಭಿಪ್ರಾಯ / ಶಿಫಾರಸ್ಸುಗಳನ್ನು ಪ್ರಾಧಿಕಾರವು ಕಡಲ ತೀರ ವಲಯ ನಿಯಂತ್ರಣ ಅಧಿಸೂಚನೆ, 2011 ಮತ್ತು ಇದಕ್ಕೆ ಸಂಬಂಧಿಸಿದಂತೆ, ಕೇಂದ್ರ ಸರ್ಕಾರವು ಕಾಲಕಾಲಕ್ಕೆ ಹೊರಡಿಸಿರುವ ತಿದ್ದುಪಡಿ / ನಿರ್ದೇಶನ/ಮಾರ್ಗಸೂಚಿ ಮತ್ತು ಸುತ್ತೋಲೆಗಳನ್ನು ಗಮನದಲ್ಲಿರಿಸಿಕೊಂಡು ಪರಿಶೀಲಿಸಿ ಇಂತಹ ಪ್ರತಿಯೊಂದು ಮನವಿ / ಆಕ್ಷೇಪಣೆ / ಅನಿಸಿಕೆ / ಅಭಿಪ್ರಾಯ / ಶಿಫಾರಸ್ಸುಗಳ ಮೇಲೆ ಅನುಬಂಧ - 1(A), 1(B) ಹಾಗೂ 1(C) ರಲ್ಲಿರಿಸಲಾಗಿರುವ ಕೋಷ್ಟಕಗಳಲ್ಲಿ ನಮೂದಿಸಿದಂತೆ ತೀರ್ಮಾನಿಸಿರುತ್ತದೆ.

ಮುಂದುವರೆದು, ಸ್ಥಳೀಯ ಸ್ವಯಂ ಸೇವಾ ಸಂಸ್ಥೆಗಳ, ಕಡಲ ವಿಜ್ಞಾನಿಗಳ ಹಾಗೂ Indian Institute of Science, ಕುಮಟ ಶಾಖೆಯ ವಿಜ್ಞಾನಿಗಳು ನೀಡಿರುವ ಸಲಹೆ / ಅಭಿಪ್ರಾಯಗಳನ್ನಾಧರಿಸಿ ಕರಡು CZMP ನಲ್ಲಿ ಬಿಟ್ಟು ಹೋಗಿರುವ ಪರಿಸರ ಸೂಕ್ಷ್ಮ ಹಾಗೂ ಜೀವಿ ವೈವಿಧ್ಯತೆಯಿಂದ ಕೂಡಿರುವ ಪ್ರದೇಶಗಳ ವಿವರವಾದ ಮಾಹಿತಿಗಳನ್ನು ಸ್ಥಳ ಪರಿಶೀಲನೆ ನಡೆಸಿ ಒದಗಿಸುವಂತೆ ರಚಿಸಲಾದ ತಜ್ಞರ ತಂಡವು ನೀಡಿರುವ ವಿವರಗಳನ್ನು ಪ್ರಾದೇಶಿಕ ನಿರ್ದೇಶಕರು ಮಂಗಳೂರು ಹಾಗೂ ಕಾರವಾರ ರವರು ವಿವರವಾಗಿ ಪ್ರಸ್ತುತ (presentation) ಪಡಿಸಿದರು. ಪ್ರಾಧಿಕಾರವು ಸದರಿ ವಿವರಗಳನ್ನು ಕೂಲಂಕುಷವಾಗಿ ಪರಿಶೀಲಿಸಿ, ಸದರಿ ಪ್ರದೇಶಗಳು ಬಹಳ ಸೂಕ್ಷ್ಮ ಪ್ರದೇಶಗಳಾಗಿದ್ದು ಕಾಂಡ್ಲಾವನ, ಮಡ್ ಪ್ಲಾಟ್ಸ್, ಮೀನು ಮತ್ತು ಕಡಲಾಮೆ ಸಂತಾನೋತ್ಪತ್ತಿ ಕೇಂದ್ರಗಳು ಹಾಗೂ ಬಹಳ ಜೀವವೈವಿಧ್ಯತೆಯಿಂದ ಕೂಡಿದ ಪ್ರದೇಶಗಳಾಗಿದ್ದು ಅವುಗಳ ಸಂರಕ್ಷಣೆ ಬಹಳ ಅಗತ್ಯವೆಂಬುದನ್ನು ಮನಗಂಡು ಇವುಗಳನ್ನು ಸೂಕ್ತವಾಗಿ ಕರಡು ನಕ್ಷೆಯಲ್ಲಿ ಅಳವಡಿಸುವಂತೆ ತೀರ್ಮಾನಿಸಲಾಯಿತು. ಇವುಗಳ ವಿವರಗಳ ತಃಖ್ತೆಯನ್ನು ಅನುಬಂಧ-2 ರಲ್ಲಿರಿಸಿದೆ.

ಸಾರ್ವಜನಿಕರಿಂದ ಅನಿಸಿಕೆ / ಅಭಿಪ್ರಾಯ / ಆಕ್ಷೇಪಣೆ / ಸಲಹೆ/ ಶಿಫಾರಸ್ಸುಗಳನ್ನು ಕೋರಿ ದಿನಾಂಕ: 07-09-2017 ರ ಅಧಿಸೂಚನೆಯ ರೀತ್ಯಾ ಪ್ರಕಟಿಸಲಾಗಿದ್ದ, ಕರ್ನಾಟಕ ರಾಜ್ಯ ಕರಡು ಕಡಲ ತೀರ ವಲಯ ನಿರ್ವಹಣಾ ಯೋಜನಾ ನಕ್ಷೆಗಳಿಗೆ ಸಂಬಂಧಿಸಿದಂತೆ, ಕೂಲಂಕುಷವಾಗಿ ಪರಿಶೀಲಿಸಿ ಚರ್ಚಿಸಿದ ಪ್ರಾಧಿಕಾರವು ಕೆಳಕಂಡಂತೆ ನಿರ್ಣಯಗಳನ್ನು ಕೈಗೊಂಡಿತು:-

- (1) ಈ ನಡವಳಿಗಳ ಅನುಬಂಧ 1(A), 1(B), 1(C) ಹಾಗೂ ಅನುಬಂಧ 2 ರಲ್ಲಿನ ತೀರ್ಮಾನದಂತೆ, ಕರ್ನಾಟಕ ರಾಜ್ಯ ಕರಡು ಕಡಲ ತೀರ ವಲಯ ನಿರ್ವಹಣಾ ಯೋಜನಾ ನಕ್ಷೆಗಳಲ್ಲಿ ಮಾಡಬೇಕಾದ ಮಾರ್ಪಾಡುಗಳನ್ನು ಅಳವಡಿಸಿ, ಅಂತಿಮವಾಗಿ ಕರ್ನಾಟಕ ರಾಜ್ಯ ಕರಡು ಕಡಲ ತೀರ ವಲಯ ನಿರ್ವಹಣಾ ಯೋಜನಾ ನಕ್ಷೆಗಳನ್ನು ತಯಾರಿಸಿ ಸಲ್ಲಿಸುವಂತೆ NCSCM, ಚನ್ನೈರವರನ್ನು ಕೋರುವುದು.
- (2) ಅನುಬಂಧಗಳಲ್ಲಿನ ತೀರ್ಮಾನದಂತೆ ಕರ್ನಾಟಕ ರಾಜ್ಯ ಕರಡು ಕಡಲ ತೀರ ವಲಯ ನಿರ್ವಹಣಾ ಯೋಜನಾ ನಕ್ಷೆಗಳಿಗೆ ತರಬೇಕಾದ

ಮಾರ್ಪಾಡುಗಳನ್ನು ಸೂಕ್ತವಾಗಿ ಅಳವಡಿಸುವುದಕ್ಕೆ NCSCM, ಚನ್ನೈರವರೊಡನೆ ಸೂಕ್ತವಾಗಿ ಸಂವಹನ ನಡೆಸಿ ಅಂತಿಮ ಕರಡು ನಕ್ಷೆಗಳನ್ನು ತಯಾರಿಸುವ ಸಂಬಂಧ ಕ್ರಮವಹಿಸುವುದಕ್ಕಾಗಿ ಕಡಲ ತೀರ ಜಿಲ್ಲೆಗಳ ಸಂಬಂಧಪಟ್ಟ ಪ್ರಾದೇಶಿಕ ನಿರ್ದೇಶಕರುಗಳನ್ನು ಚನ್ನೈಗೆ ನಿಯೋಜಿಸುವುದು.

(3) ಈ ಸಭೆಯಲ್ಲಿ ಕೈಗೊಂಡ ತೀರ್ಮಾನದನುಸಾರ ಅಗತ್ಯವಾದ ಮಾರ್ಪಾಡುಗಳನ್ನು ಅಳವಡಿಸಿ ತಯಾರಿಸಲ್ಪಡುವ ಕರ್ನಾಟಕ ರಾಜ್ಯ ಕಡಲ ತೀರ ವಲಯ ನಿರ್ವಹಣಾ ಯೋಜನಾ ಅಂತಿಮ ಕರಡು ನಕ್ಷೆಗಳನ್ನು ಕೇಂದ್ರ ಸರ್ಕಾರಕ್ಕೆ ಸಲ್ಲಿಸುವುದು.

21.4 ಕರಾವಳಿ ನಿಯಂತ್ರಣ ವಲಯ ಉಲ್ಲಂಘನಾ ಪ್ರಕರಣಗಳು :

ಮಾನ್ಯ ಕರ್ನಾಟಕ ಉಚ್ಚ ನ್ಯಾಯಾಲಯದಲ್ಲಿ ಶ್ರೀ ಪುಷ್ಪರಾಜ್ ಮತ್ತು ಇತರರು V/s. ಕರ್ನಾಟಕ ಸರ್ಕಾರ ಹಾಗೂ ಮೆ. ಹಿಂದೂಸ್ಥಾನ್ ಮೆರೈನ್ ಇಂಡಸ್ಟ್ರೀಸ್, ಮೆ. ಯಶಸ್ವಿ ಫಿಶ್‌ಮಿಲ್ & ಆಯಿಲ್ ಕಂಪನಿ, ಮೆ. ಯುನಿಟಿ ಫಿಶ್ ಮೀಲ್ ಮತ್ತು ಆಯಿಲ್ ಕಂಪನಿ ಹಾಗೂ ಇತರರ ವಿರುದ್ಧ ರಿಟ್ ಅರ್ಜಿ ಸಂಖ್ಯೆ: 48871/2017 ರಲ್ಲಿ ದಾವೆ ದಾಖಲಿಸಿರುತ್ತಾರೆ. ಮೇಲ್ಕಂಡ ಮೂರು ಕಂಪನಿಗಳು ತ್ಯಾಜ್ಯವನ್ನು ಸಮುದ್ರಕ್ಕೆ ಬಿಡುತ್ತಿದ್ದು, ಪರಿಸರಕ್ಕೆ ಹಾನಿ ಉಂಟಾಗುತ್ತಿದೆ ಎಂದು ದೂರು ನೀಡಿರುತ್ತಾರೆ. ಈ ಪ್ರಕರಣದ ಬಗ್ಗೆ ಮಾನ್ಯ ಉಚ್ಚ ನ್ಯಾಯಾಲಯವು ದಿನಾಂಕ 10.01.2018 ರಂದು ಈ ಕೆಳಗಿನಂತೆ ಆದೇಶ ಹೊರಡಿಸಿರುತ್ತದೆ.

"1. Learned Additional Government Advocate appearing for respondent Nos. 1, 2, 4 to 8 submits that the grievance of the petitioners will be examined and appropriate action will be taken by the Karnataka Coastal Management Authority within six weeks from today. His submission is palced on record.

2. In view of the above submission learned Counsel appearing for the petioners submits that no further order is necessary in these writ petitions. The writ petitions are accordingly disposed of".

21.4.1 ಉಡುಪಿ ತಾಲ್ಲೂಕು ಉದ್ಯಾವರ ಗ್ರಾಮದ ಸ.ನಂ. 110ರಲ್ಲಿ ಕರಾವಳಿ ನಿಯಂತ್ರಣ ವಲಯ ಅಧಿಸೂಚನೆಯನ್ನು ಉಲ್ಲಂಘಿಸಿ ಯಶಸ್ವಿ ಫಿಶ್‌ಮಿಲ್ & ಆಯಿಲ್ ಕಂಪನಿಯ ಕಟ್ಟಡ ನಿರ್ಮಾಣ ಮಾಡಿರುವುದನ್ನು ತೆರವುಗೊಳಿಸಲು - ಪರಿಸರ (ಸಂರಕ್ಷಣೆ) ಕಾಯ್ದೆ 1986ರ ಸೆಕ್ಷನ್ 5ರಡಿ ನಿರ್ದೇಶನ ನೀಡುವುದಕ್ಕೆ ಸೂಚನೆ ನೀಡುವ ಕುರಿತು (ಅಪಜೀ 187 ಸಿಆರ್‌ಝಡ್ 2017).

ಉಡುಪಿ ತಾಲ್ಲೂಕು ಉದ್ಯಾವರ ಗ್ರಾಮದ ಸ.ನಂ. 110 ರಲ್ಲಿ ಯಶಸ್ವಿ ಫಿಶ್‌ಮಿಲ್ & ಆಯಿಲ್ ಕಂಪನಿಯ ಕಟ್ಟಡ ನಿರ್ಮಾಣ ಮಾಡಿದ್ದು, CRZ -I ರಲ್ಲಿ ಯಾವುದೇ ಹೊಸ ಉದ್ದಿಮೆಯನ್ನು ನಡೆಸಲು ಅವಕಾಶವಿಲ್ಲದಿರುವುದರಿಂದ CRZ ಅಧಿಸೂಚನೆ 2011 ರ ಪ್ಯಾರಾ 3 (iii) & 8 I CRZ I (i) ರಂತೆ ಉಲ್ಲಂಘನೆಯಾಗಿರುತ್ತದೆ.

ಅದರಂತೆ, ಸದರಿ ಪ್ರಕರಣವನ್ನು ದಿನಾಂಕ 25.07.2017 ರಂದು ನಡೆದ ಕರ್ನಾಟಕ ರಾಜ್ಯ ಕಡಲ ತೀರ ವಲಯ ನಿರ್ವಹಣಾ ಪ್ರಾಧಿಕಾರದ ಸಭೆಯಲ್ಲಿ ಮಂಡಿಸಲಾಗಿತ್ತು. ಸದರಿ ವಿಷಯವನ್ನು ವಿವರವಾಗಿ ಚರ್ಚಿಸಲಾಗಿ ಕಟ್ಟಡವನ್ನು ನೆಲಸಮಗೊಳಿಸಿ ತೆರವು ಮಾಡುವಂತೆ ಪರಿಸರ (ಸಂರಕ್ಷಣೆ) ಕಾಯ್ದೆ 1986 ರಂತೆ ಸೆಕ್ಷನ್ (5) ರಡಿಯಲ್ಲಿ ಉಲ್ಲಂಘನಾದಾರರಿಗೆ ನೋಟೀಸ್ ನೀಡಲು ನಿರ್ಣಯಿಸಲಾಗಿತ್ತು.

ಅದರಂತೆ, ದಿನಾಂಕ 14.09.2017 ರಂದು ಪರಿಸರ (ಸಂರಕ್ಷಣೆ) ಕಾಯ್ದೆ 1986 ರಂತೆ ಸೆಕ್ಷನ್ (5) ರಡಿಯಲ್ಲಿ ಉಲ್ಲಂಘನಾದಾರರಿಗೆ ನೋಟೀಸ್ ನೀಡಲಾಗಿತ್ತು. ಈ ನೋಟೀಸ್‌ಗೆ ಉಲ್ಲಂಘನಾದಾರರು ಉತ್ತರಿಸುತ್ತಾ ಉಡುಪಿ ತಾಲ್ಲೂಕು ಉದ್ಯಾವರ ಗ್ರಾಮದ ಸ.ನಂ. 110/9ಸಿ2ಬಿ, 110/5ಬಿ, 110/15, 110/4ಎ, 110/15, ಹಾಗೂ 110/2ಸಿ2ಬಿಪಿ2 ಇವುಗಳು ಕರಾವಳಿ ನಿಯಂತ್ರಣ ವಲಯ ವ್ಯಾಪ್ತಿಗೆ ಬರುವುದಿಲ್ಲವೆಂದೂ, ಒಂದು ವೇಳೆ CRZ ವ್ಯಾಪ್ತಿಗೆ ಬಂದರೂ CRZ-I ರ ವರ್ಗದಲ್ಲಿ ಬರುವುದಿಲ್ಲವೆಂದು ದಿನಾಂಕ 09.10.2017 ರ ಪತ್ರದಲ್ಲಿ ತಿಳಿಸಿರುತ್ತಾರೆ.

ಈ ಬಗ್ಗೆ ಮತ್ತೊಮ್ಮೆ ಸ್ಥಳ ಪರಿಶೀಲನೆ ನಡೆಸಿ ವರದಿ ನೀಡುವಂತೆ ದಿನಾಂಕ 25.11.2017 ರಂದು ಪ್ರಾದೇಶಿಕ ನಿರ್ದೇಶಕರು, ಉಡುಪಿ ರವರಿಗೆ ತಿಳಿಸಲಾಗಿತ್ತು. ಅದರಂತೆ ಸ್ಥಳ ಪರಿಶೀಲನೆ ನಡೆಸಿದಾಗ ಉದ್ಯಾವರ ಗ್ರಾಮದ ಸ.ನಂ.110 ರಲ್ಲಿ ಉದ್ಯಾವರ ನದಿಯ ಉಬ್ಬರ ರೇಖೆಗೆ ಹೊಂದಿಕೊಂಡಂತೆ (ನದಿಗೆ ತಾಗಿಕೊಂಡಂತೆ) ಕರಾವಳಿ ನಿಯಂತ್ರಣ ವಲಯ -I ರಲ್ಲಿ ಯಶಸ್ವಿ ಫಿಶ್‌ರೀಲ್ ಮತ್ತು ಆಯಿಲ್ ಕಂಪನಿಗೆ ಸಂಬಂಧಿಸಿದ ಕಟ್ಟಡವನ್ನು ನಿರ್ಮಿಸಿರುತ್ತಾರೆ, ಸದರಿ ಕಟ್ಟಡ ನಿರ್ಮಿಸಲು ನದಿಯ ಸ್ವಲ್ಪ ಭಾಗವನ್ನು ಮುಚ್ಚಿರುವಂತೆ ಕಂಡು ಬಂದಿದ್ದು ಕರಾವಳಿ ನಿಯಂತ್ರಣ ವಲಯ ಅಧಿಸೂಚನೆಯ ಸ್ಪಷ್ಟ ಉಲ್ಲಂಘನೆಯಾಗಿರುತ್ತದೆ ಎಂದು ದಿನಾಂಕ 17.01.2018 ರಂದು ಪ್ರಾದೇಶಿಕ ನಿರ್ದೇಶಕರು, ಉಡುಪಿರವರು ವರದಿ ಮಾಡಿರುತ್ತಾರೆ.

ಪ್ರಾದೇಶಿಕ ನಿರ್ದೇಶಕರು, ಉಡುಪಿ ಇವರು ಸಲ್ಲಿಸಿರುವ ದಾಖಲೆಗಳ ಪ್ರಕಾರ ಪ್ರಸ್ತಾಪಿತ ಪ್ರದೇಶವು ಅನುಮೋದಿತ CZMP 1996 ರಂತೆ, CRZ ವ್ಯಾಪ್ತಿಯಲ್ಲಿ ಬರುತ್ತಿದ್ದು ಇಲ್ಲಿ ಉದ್ದಿಮೆಗಳ ಸ್ಥಾಪನೆ ಮತ್ತು ಉದ್ದಿಮೆಗಳ ವಿಸ್ತರಣೆ ಹಾಗೂ ಮೀನು ಸಂಸ್ಕರಣಾ ಘಟಕಗಳ ಸ್ಥಾಪನೆಯು ನಿಷೇಧಿತ ಚಟುವಟಿಕೆಯಾಗಿರುತ್ತದೆ. ನದಿಯ ಉಬ್ಬರ ರೇಖೆಗೆ ಹೊಂದಿಕೊಂಡಂತೆ ಕರಾವಳಿ ನಿಯಂತ್ರಣ ವಲಯ ಪ್ರದೇಶದಲ್ಲಿ ಯಶಸ್ವಿ ಫಿಶ್‌ರೀಲ್ ಮತ್ತು ಆಯಿಲ್ ಕಂಪನಿಗೆ ಸಂಬಂಧಿಸಿದ ಕಟ್ಟಡ ವಿಸ್ತರಣೆ ಮಾಡಿರುವುದು ಕಂಡು ಬಂದಿರುವುದರಿಂದ ಇದು CRZ ಅಧಿಸೂಚನೆ 2011 ರ ಪ್ಯಾರಾ 3 (i) ಹಾಗೂ 3 (iii) ರ ಪ್ರಕಾರ ನಿರ್ಬಂಧಿತ ಚಟುವಟಿಕೆಯಾಗಿರುವುದರಿಂದ ಇದು ಉಲ್ಲಂಘನಾ ಪ್ರಕರಣವೆಂದು ಸ್ಪಷ್ಟವಾಗಿರುತ್ತದೆ. ಆದಕಾರಣ, ಉಲ್ಲಂಘನಾದಾರರು ನೀಡಿರುವ ಉತ್ತರವು ಸಮಂಜಸ ಎಂದು ಕಂಡು ಬರುವುದಿಲ್ಲ.

ಪ್ರಾಧಿಕಾರದಲ್ಲಿ ಸದರಿ ಉಲ್ಲಂಘನಾ ಪ್ರಕರಣದ ಬಗ್ಗೆ ವಿವರವಾಗಿ ಚರ್ಚಿಸಲಾಯಿತು. ಮಾನ್ಯ ಉಚ್ಚ ನ್ಯಾಯಾಲಯವು ದಿನಾಂಕ 10.01.2018 ರಂದು ನೀಡಿರುವ ಆದೇಶವನ್ನು ಗಮನಿಸಲಾಯಿತು. ಪ್ರಾಧಿಕಾರದಿಂದ ಉಲ್ಲಂಘನಾದಾರರಿಗೆ ಪರಿಸರ ಸಂರಕ್ಷಣೆ ಕಾಯ್ದೆ 1986 ರ section (5) ರಂತೆ ಈಗಾಗಲೇ ನೀಡಿರುವ ನೋಟೀಸ್‌ಗೆ ಉಲ್ಲಂಘನಾದಾರರು ನೀಡಿರುವ ಉತ್ತರವು ಸಮಂಜಸವಾಗಿರುವುದಿಲ್ಲ ಹಾಗೂ ಇದು CRZ ಅಧಿಸೂಚನೆ 2011 ರ ಪ್ಯಾರಾ 3 (i) ಹಾಗೂ 3 (iii) ರಂತೆ ಸ್ಪಷ್ಟ ಉಲ್ಲಂಘನೆಯೆಂಬುದಾಗಿ ಅಭಿಪ್ರಾಯಪಡುತ್ತಾ ಕೆಳಕಂಡ ನಿರ್ಣಯಗಳನ್ನು ಕೈಗೊಳ್ಳಲಾಯಿತು:-

- (1) ಉಲ್ಲಂಘನಾದಾರರಾದ, ಮೆ. ಯಶಸ್ವಿ ಫಿಶ್‌ಮಿಲ್ & ಆಯಿಲ್ ಕಂಪನಿ ಇವರಿಗೆ ಕರಾವಳಿ ವಲಯ ನಿಯಂತ್ರಣ ಅಧಿಸೂಚನೆಯನ್ನು ಉಲ್ಲಂಘಿಸಿ ನದಿಯ ಉಬ್ಬರ

ರೇಖೆಯಿಂದ 100 ಮೀ ಒಳಗಡೆ ನಿರ್ಮಾಣ ಮಾಡಿರುವ ಕಟ್ಟಡದ ಭಾಗವನ್ನು ತೆರವುಗೊಳಿಸುವಂತೆ (Demolition) ಪರಿಸರ ಸಂರಕ್ಷಣೆ ಕಾಯ್ದೆ 1986 ರ ಸೆಕ್ಷನ್ 5 ರಂತೆ ಉಲ್ಲಂಘನೆದಾರರಿಗೆ ನೀಡಿರುವ ಪ್ರಸ್ತಾಪಿತ ನಿರ್ದೇಶನವನ್ನು ದೃಢಪಡಿಸಲು (To confirm the proposed directions issued) ತೀರ್ಮಾನಿಸಲಾಯಿತು.

- (2) ಪರಿಸರ ಸಂರಕ್ಷಣೆ ಕಾಯ್ದೆ 1986 ರ ಸೆಕ್ಷನ್ 19 ರಡಿಯಲ್ಲಿ ಉಲ್ಲಂಘನೆದಾರರ ವಿರುದ್ಧ ಪ್ರಕರಣವನ್ನು ದಾಖಲಿಸಲು ಪ್ರಾಧಿಕಾರದ ಪರವಾಗಿ ಪ್ರಾದೇಶಿಕ ನಿರ್ದೇಶಕರು (ಪರಿಸರ) ಉಡುಪಿ ರವರಿಗೆ ಅಧಿಕಾರ (Authorise) ಸೂಚನೆ ನೀಡಲು ನಿರ್ಣಯಿಸಲಾಯಿತು.
- (3) ಸದರಿ ಘಟಕದ ಹೆಚ್ಚುವರಿ ವಿಸ್ತರಣೆ ಹಾಗೂ ಉನ್ನತೀಕರಿಸಲು ಕರ್ನಾಟಕ ರಾಜ್ಯ ಮಾಲಿನ್ಯ ನಿಯಂತ್ರಣ ಮಂಡಳಿ ಉಡುಪಿ ಇವರು ನೀಡಿರುವ CFE/CFO ವನ್ನು ಜರೂರಾಗಿ ಹಿಂಪಡೆಯುವಂತೆ ಕರ್ನಾಟಕ ರಾಜ್ಯ ಮಾಲಿನ್ಯ ನಿಯಂತ್ರಣ ಮಂಡಳಿಗೆ ಸೂಚನೆ ನೀಡಲು ತೀರ್ಮಾನಿಸಲಾಯಿತು.

21.4.2 ಉಡುಪಿ ತಾಲ್ಲೂಕು ಉದ್ಯಾವರ ಗ್ರಾಮದ ಸ.ನಂ. 193/2ಪಿ1ರಲ್ಲಿ ಮೆ. ಹಿಂದೂಸ್ತಾನ್ ಮೆರೈನ್ ಇಂಡಸ್ಟ್ರೀಸ್ ರವರು ಕರಾವಳಿ ನಿಯಂತ್ರಣ ವಲಯ ಅಧಿಸೂಚನೆಯನ್ನು ಉಲ್ಲಂಘಿಸಿ ಕಟ್ಟಡ ನಿರ್ಮಾಣ ಮಾಡಿರುವುದನ್ನು ತೆರವುಗೊಳಿಸಲು - ಪರಿಸರ (ಸಂರಕ್ಷಣೆ) ಕಾಯ್ದೆ 1986ರ ಸೆಕ್ಷನ್ 5ರಡಿ ನಿರ್ದೇಶನ ನೀಡುವ ಬಗ್ಗೆ (ಅಪರೇಟ್ 188 ಸಿಆರ್‌ಝೆಡ್ 2017).

ಉಡುಪಿ ತಾಲ್ಲೂಕು ಉದ್ಯಾವರ ಗ್ರಾಮದ ಸ.ನಂ. 193/2ಪಿ1 ರಲ್ಲಿ ಹಿಂದೂಸ್ತಾನ್ ಮೆರೈನ್ ಇಂಡಸ್ಟ್ರೀಸ್ ಕರಾವಳಿ ನಿಯಂತ್ರಣ ವಲಯ ಅಧಿಸೂಚನೆ 2011ನ್ನು ಉಲ್ಲಂಘಿಸಿ ಕಟ್ಟಡ ನಿರ್ಮಾಣ ಮಾಡಿದ್ದು, CRZ-I ರಲ್ಲಿ ಹೊಸ ಉದ್ದಿಮೆ ಸ್ಥಾಪನೆ/ಹಾಲಿ ಇರುವ ಉದ್ದಿಮೆಗಳ ವಿಸ್ತರಣೆ ಹಾಗೂ ಮೀನು ಸಂಸ್ಕರಣಾ ಘಟಕ ಸ್ಥಾಪನೆಯು ನಿಷೇಧಿತ ಚಟುವಟಿಕೆಯಾಗಿರುತ್ತದೆ ಹಾಗೂ ಅನುಮತಿ ಇಲ್ಲದೇ ಸ್ಥಾಪನೆ/ನಿರ್ಮಾಣ ಮಾಡಿರುವುದು CRZ ಅಧಿಸೂಚನೆ 2011 ರ ಪ್ಯಾರಾ 3 (i), 3 (iii) ಹಾಗೂ 8 I CRZ I (i) ರಂತೆ ಉಲ್ಲಂಘನೆಯಾಗಿರುತ್ತದೆ.

ಸದರಿ ಪ್ರಕರಣವನ್ನು ದಿನಾಂಕ 25.07.2017 ರಂದು ನಡೆದ ಕರ್ನಾಟಕ ರಾಜ್ಯ ಕಡಲ ತೀರ ವಲಯ ನಿರ್ವಹಣಾ ಪ್ರಾಧಿಕಾರದ ಸಭೆಯಲ್ಲಿ ಮಂಡಿಸಲಾಗಿತ್ತು. ಸದರಿ ವಿಷಯವನ್ನು ವಿವರವಾಗಿ ಚರ್ಚಿಸಲಾಗಿ ಕಟ್ಟಡವನ್ನು ನೆಲಸಮಗೊಳಿಸಿ ತೆರವು ಮಾಡುವಂತೆ ಪರಿಸರ (ಸಂರಕ್ಷಣೆ) ಕಾಯ್ದೆ 1986 ರಂತೆ ಸೆಕ್ಷನ್ 5 ರಡಿಯಲ್ಲಿ ಉಲ್ಲಂಘನಾದಾರರಿಗೆ ನೋಟೀಸ್ ನೀಡಲು ನಿರ್ಣಯಿಸಲಾಗಿತ್ತು.

ಅದರಂತೆ, ದಿನಾಂಕ 18.09.2017 ರಂದು ಪರಿಸರ (ಸಂರಕ್ಷಣೆ) ಕಾಯ್ದೆ 1986 ರಂತೆ ಸೆಕ್ಷನ್ (5) ರಡಿಯಲ್ಲಿ ಉಲ್ಲಂಘನಾದಾರರಿಗೆ ನೋಟೀಸ್ ನೀಡಲಾಗಿತ್ತು.

ಈ ನೋಟೀಸ್‌ಗೆ ಉಲ್ಲಂಘನಾದಾರರು ಉತ್ತರಿಸುತ್ತಾ ಉದ್ಯಾವರ ಗ್ರಾಮದ ಸ.ನಂ. 193 ರಲ್ಲಿ ಮೀನು ಸಂಸ್ಕರಣಾ ಘಟಕವನ್ನು ನಡೆಯಿಸುವುದು 130 ಮೀ. ಗಿಂತಲೂ ಹೆಚ್ಚು ದೂರದಲ್ಲಿ ನಿರ್ಮಿಸಲಾಗಿದೆ ಎಂದು ಹಾಗೂ ತ್ಯಾಜ್ಯ ನೀರು ಶುದ್ಧೀಕರಣ ಘಟಕ (ETP) ನಿರ್ಮಿಸಲು ಮಾಲಿನ್ಯ ನಿಯಂತ್ರಣಾ ಮಂಡಳಿಯಿಂದ ಅನುಮತಿ ಪಡೆಯಲಾಗಿದೆ ಎಂಬುದಾಗಿ ದಿನಾಂಕ 25.10.2017 ರ ಪತ್ರದಲ್ಲಿ ತಿಳಿಸಿರುತ್ತಾರೆ.

ಈ ಬಗ್ಗೆ ಮತ್ತೊಮ್ಮೆ ಸ್ಥಳ ಪರಿಶೀಲನೆ ನಡೆಸಿ ವರದಿ ನೀಡುವಂತೆ ದಿನಾಂಕ 25.11.2017 ರಂದು ಪ್ರಾದೇಶಿಕ ನಿರ್ದೇಶಕರಿಗೆ ತಿಳಿಸಲಾಗಿತ್ತು. ಅದರಂತೆ ಸ್ಥಳ ಪರಿಶೀಲನೆ ನಡೆಸಿ ಉದ್ಯಾವರ ಗ್ರಾಮದ ಸ.ನಂ. 193/2ಖ1 ರಲ್ಲಿ ಹಿಂದೂಸ್ತಾನ್ ಮೆರೈನ್ ಇಂಡಸ್ಟ್ರೀಸ್ ಕಂಪನಿಯ ಮೀನು ಕೈಗಾರಿಕಾ ಘಟಕವು ಉದ್ಯಾವರ ನದಿಯ ಉಬ್ಬರ ರೇಖೆಯಿಂದ 110 ಮೀಟರ್ ದೂರದಲ್ಲಿದ್ದು ಕರಾವಳಿ ನಿಯಂತ್ರಣ ವಲಯ ಅಧಿಸೂಚನೆ 2011 ರಂತೆ ಕರಾವಳಿ ನಿಯಂತ್ರಣ ವಲಯ ವ್ಯಾಪ್ತಿಯ ಹೊರಗಿರುತ್ತದೆ, ಆದರೆ ಈ ಮೀನು ಕೈಗಾರಿಕಾ ಘಟಕಕ್ಕೆ ಸಂಬಂಧಿಸಿದ ತ್ಯಾಜ್ಯ ನೀರು ವಿಲೇವಾರಿ ಘಟಕವು (ETP) ಉದ್ಯಾವರ ನದಿಯ ಉಬ್ಬರ ರೇಖೆಯಿಂದ 20 ಮೀ ಅಂತರದಲ್ಲಿ ಕರಾವಳಿ ನಿಯಂತ್ರಣ ವಲಯ ಪ್ರದೇಶದಲ್ಲಿ ನಿರ್ಮಿಸಿದ್ದು, ಕರಾವಳಿ ನಿಯಂತ್ರಣ ವಲಯ ಅಧಿಸೂಚನೆಯ ಉಲ್ಲಂಘನೆಯಾಗಿರುತ್ತದೆ ಎಂದು ದಿನಾಂಕ 17.01.2018 ರಂದು ವರದಿ ಮಾಡಿರುತ್ತಾರೆ. ಅದರಂತೆ, ಸದರಿ ಚಟುವಟಿಕೆಗಳು CRZ ಅಧಿಸೂಚನೆ 2011 ರ ಪ್ಯಾರಾ 3 (i) ಹಾಗೂ 3 (iii) ರ ಪ್ರಕಾರ ನಿರ್ಬಂಧಿತ ಚಟುವಟಿಕೆಯಾಗಿರುವುದರಿಂದ ಇದು ಉಲ್ಲಂಘನಾ ಪ್ರಕರಣವೆಂಬುದು ಸ್ಪಷ್ಟವಾಗುತ್ತದೆ.

ಸದರಿ ಉಲ್ಲಂಘನಾ ಪ್ರಕರಣದ ಬಗ್ಗೆ ಪ್ರಾಧಿಕಾರದ ಸಭೆಯಲ್ಲಿ ವಿವರವಾಗಿ ಚರ್ಚಿಸಲಾಯಿತು. ಮಾನ್ಯ ಉಚ್ಚ ನ್ಯಾಯಾಲಯವು ಈ ಸಂಬಂಧ ದಿನಾಂಕ 10.01.2018 ರಂದು ನೀಡಿರುವ ಆದೇಶವನ್ನು ಗಮನಿಸಲಾಯಿತು. ಈ ಬಗ್ಗೆ ಕೆಳಕಂಡಂತೆ ನಿರ್ಣಯಿಸಲಾಯಿತು:-

- (1) ಪ್ರಾಧಿಕಾರದಿಂದ ಉಲ್ಲಂಘನೆದಾರರಿಗೆ ಪರಿಸರ ಸಂರಕ್ಷಣೆ ಕಾಯಿದೆ 1986 ರಂತೆ ಈಗಾಗಲೇ ನೀಡಿರುವ ನೋಟೀಸ್‌ಗೆ ಉಲ್ಲಂಘನೆದಾರರು ನೀಡಿರುವ ಉತ್ತರವು ಸಮಂಜಸವಾಗಿರುವುದಿಲ್ಲ. ಹಾಗೂ ಇದು CRZ ಅಧಿಸೂಚನೆ 2011 ರ ಪ್ಯಾರಾ 3 (i), 3 (iii) ರಂತೆ ಸ್ಪಷ್ಟ ಉಲ್ಲಂಘನೆವೆಂಬುದಾಗಿ ಅಭಿಪ್ರಾಯಪಡುತ್ತಾ ಉಲ್ಲಂಘನೆದಾರರಾದ, ಹಿಂದೂಸ್ತಾನ್ ಮೆರೈನ್ ಇಂಡಸ್ಟ್ರೀಸ್ ಕಂಪನಿ ಇವರಿಗೆ ಕರಾವಳಿ ವಲಯ ನಿಯಂತ್ರಣ ಅಧಿಸೂಚನೆಯನ್ನು ಉಲ್ಲಂಘಿಸಿ ನದಿಯ ಉಬ್ಬರ ರೇಖೆಯಿಂದ 100 ಮೀ ಒಳಗಡೆ ನಿರ್ಮಾಣ ಮಾಡಿರುವ ಕಟ್ಟಡದ ಭಾಗವನ್ನು ತೆರವುಗೊಳಿಸುವಂತೆ (Demolition) ಪರಿಸರ ಸಂರಕ್ಷಣೆ ಕಾಯಿದೆ 1986 ರ ಸೆಕ್ಷನ್ 5 ರಂತೆ ಉಲ್ಲಂಘನೆದಾರರಿಗೆ ನೀಡಿರುವ ಪ್ರಸ್ತಾವಿತ ನಿರ್ದೇಶನವನ್ನು ದೃಢಪಡಿಸಿ (Confirm the proposed directions) ತೀರ್ಮಾನಿಸಲಾಯಿತು.
- (2) ಪರಿಸರ ಸಂರಕ್ಷಣೆ ಕಾಯಿದೆ 1986 ರ ಸೆಕ್ಷನ್ 19 ರಡಿಯಲ್ಲಿ ಉಲ್ಲಂಘನೆದಾರರ ವಿರುದ್ಧ ಪ್ರಾಧಿಕಾರದ ಪರವಾಗಿ ಪ್ರಕರಣವನ್ನು ದಾಖಲಿಸಲು ಪ್ರಾದೇಶಿಕ ನಿರ್ದೇಶಕರು (ಪರಿಸರ) ಉಡುಪಿರವರಿಗೆ ಅಧಿಕಾರ ನೀಡಲು (authorize) ನಿರ್ಣಯಿಸಲಾಯಿತು.
- (3) CRZ ಅಧಿಸೂಚನೆಯನ್ನು ಉಲ್ಲಂಘಿಸಿ ನಿರ್ಮಿಸಿರುವ ಸದರಿ ಘಟಕಕ್ಕೆ ಕರ್ನಾಟಕ ರಾಜ್ಯ ಮಾಲಿನ್ಯ ನಿಯಂತ್ರಣ ಮಂಡಳಿ, ಉಡುಪಿ ಇವರು ನೀಡಿರುವ CFE/CFO ವನ್ನು ಜರೂರಾಗಿ ಹಿಂಪಡೆಯುವಂತೆ ಕರ್ನಾಟಕ ರಾಜ್ಯ ಮಾಲಿನ್ಯ ನಿಯಂತ್ರಣ ಮಂಡಳಿಗೆ ಸೂಚನೆ ನೀಡಲು ತೀರ್ಮಾನಿಸಲಾಯಿತು.

21.4.3 ಉಡುಪಿ ತಾಲ್ಲೂಕಿನ ಉದ್ಯಾವರ ಗ್ರಾಮದ ಸ.ನಂ. 240/1ಎ1ರಲ್ಲಿ ಮೆ.ಯುನಿಟಿ ಫಿಶ್ ಮೀಲ್ ಮತ್ತು ಆಯಿಲ್ ಕಂಪನಿ, ರವರು ಕರಾವಳಿ ನಿಯಂತ್ರಣ ವಲಯ ಅಧಿಸೂಚನೆಯನ್ನು ಉಲ್ಲಂಘಿಸಿ ಕಟ್ಟಡ ನಿರ್ಮಿಸಿರುವ ಪ್ರಕರಣದ ಬಗ್ಗೆ. (ಅಪಜೀ 287 ಸಿಆರ್‌ಯುಡ್ 2017).

ಪ್ರಾದೇಶಿಕ ನಿರ್ದೇಶಕರು (ಪರಿಸರ) ಉಡುಪಿ ರವರು ಸ್ಥಳ ಪರಿಶೀಲನೆ ನಡೆಸಿ ದಿನಾಂಕ 02.12.2017 ರಂದು ಈ ಕೆಳಗಿನಂತೆ ವರದಿ ಮಾಡಿರುತ್ತಾರೆ;

ಉಡುಪಿ ತಾಲ್ಲೂಕಿನ ಉದ್ಯಾವರ ಗ್ರಾಮದ ಸ.ನಂ. 240/1ಎ1ರಲ್ಲಿನ ಮೆ. ಯುನಿಟಿ ಫಿಶ್ ಮೀಲ್ ಮತ್ತು ಆಯಿಲ್ ಕಂಪನಿಗೆ ಸೇರಿದ ಮೀನು ಕೈಗಾರಿಕಾ ಘಟಕವು ಕರಾವಳಿ ನಿಯಂತ್ರಣ ವಲಯ ಅಧಿಸೂಚನೆ 2011 ಹಾಗೂ ಕಡಲ ತೀರ ವಲಯ ನಿರ್ವಹಣಾ ಯೋಜನೆ (CZMP) 1996 ರಂತೆ ನದಿಯ ಭರತರೇಖೆಯಿಂದ ಸುಮಾರು 180 ಮೀ. ದೂರದಲ್ಲಿದ್ದು, ಕರಾವಳಿ ನಿಯಂತ್ರಣ ವಲಯ ವ್ಯಾಪ್ತಿಯ ಹೊರಗಿರುತ್ತದೆ. ಸದರಿ ಘಟಕಕ್ಕೆ ಸಂಬಂಧಿಸಿದಂತೆ ಉದ್ಯಾವರ ಗ್ರಾಮದ ಸ.ನಂ.193 ರಲ್ಲಿ ನಿರ್ಮಿಸಲಾದ ತ್ಯಾಜ್ಯ ನೀರು ಸಂಸ್ಕರಣಾ ಘಟಕ (ETP) ವು ನದಿಯ ಭರತರೇಖೆಯಿಂದ ಸುಮಾರು 60ಮೀ ದೂರದಲ್ಲಿ ಇರುತ್ತದೆ. ತ್ಯಾಜ್ಯ ನೀರು ಸಂಸ್ಕರಣಾ ಘಟಕ (ETP) ವು ಕರಾವಳಿ ನಿಯಂತ್ರಣ ವಲಯ-I ವರ್ಗದಲ್ಲಿ ಬರುತ್ತಿದ್ದು, ಇದು ಕರಾವಳಿ ನಿಯಂತ್ರಣ ವಲಯ ಅಧಿಸೂಚನೆ 2011 ರ ಪ್ಯಾರಾ 8 I CRZ -I (i) ರೀತ್ಯಾ ಉಲ್ಲಂಘನೆಯಾಗಿರುತ್ತದೆ.

ಪ್ರಸ್ತಾವನೆಯನ್ನು 25.01.2018 ರಂದು ನಡೆದ ಉಡುಪಿ ಜಿಲ್ಲಾ ಕರಾವಳಿ ವಲಯ ನಿರ್ವಹಣಾ ಸಮಿತಿ ಸಭೆಯಲ್ಲಿ ಮಂಡಿಸಲಾಗಿತ್ತು. ಈ ಬಗ್ಗೆ ಸಮಿತಿಯು ಸದರಿ ಪ್ರಕರಣವನ್ನು ಉಲ್ಲಂಘನೆ ಪ್ರಕರಣವೆಂದು ಪರಿಗಣಿಸಿ ಮುಂದಿನ ಸೂಕ್ತ ಕ್ರಮಕ್ಕಾಗಿ ಕರ್ನಾಟಕ ರಾಜ್ಯ ಕಡಲ ತೀರ ವಲಯ ನಿರ್ವಹಣಾ ಪ್ರಾಧಿಕಾರಕ್ಕೆ ಸಲ್ಲಿಸಲು ತೀರ್ಮಾನಿಸಿದ ಹಿನ್ನೆಲೆಯಲ್ಲಿ ಪ್ರಾದೇಶಿಕ ನಿರ್ದೇಶಕರು ದಿನಾಂಕ 25.01.2018 ರಂದು ಕರ್ನಾಟಕ ರಾಜ್ಯ ಕಡಲ ತೀರ ವಲಯ ನಿರ್ವಹಣಾ ಪ್ರಾಧಿಕಾರಕ್ಕೆ ಸಲ್ಲಿಸಿರುತ್ತಾರೆ.

ಪ್ರಾಧಿಕಾರದ ಸಭೆಯಲ್ಲಿ ಸದರಿ ಉಲ್ಲಂಘನಾ ಪ್ರಕರಣದ ಬಗ್ಗೆ ವಿವರವಾಗಿ ಚರ್ಚಿಸಲಾಯಿತು. ಕರಾವಳಿ ನಿಯಂತ್ರಣ ವಲಯದ ವ್ಯಾಪ್ತಿಯಲ್ಲಿ ಹೊಸ ಉದ್ದಿಮೆಗಳ ಸ್ಥಾಪನೆ ಹಾಗೂ ವಿಸ್ತರಣೆ ಮಾಡುವುದು ಕರಾವಳಿ ನಿಯಂತ್ರಣ ವಲಯ ಅಧಿಸೂಚನೆ 2011 ರ ಪ್ಯಾರಾ 3(i) ಹಾಗೂ 3(iii) ರ ಪ್ರಕಾರ ನಿರ್ಬಂಧಿತ ಚಟುವಟಿಕೆಯಾಗಿರುವುದರಿಂದ ಇದು ಅಧಿಸೂಚನೆಯ ಸ್ಪಷ್ಟ ಉಲ್ಲಂಘನೆಯೆಂಬುದಾಗಿ ತೀರ್ಮಾನಿಸಲಾಯಿತು. ಆದ್ದರಿಂದ ಮೆ. ಯುನಿಟಿ ಫಿಶ್ ಮೀಲ್ ಮತ್ತು ಆಯಿಲ್ ಕಂಪನಿಯು ಕರಾವಳಿ ನಿಯಂತ್ರಣ ವಲಯ ವ್ಯಾಪ್ತಿಯಲ್ಲಿ ತ್ಯಾಜ್ಯ ನೀರು ಸಂಸ್ಕರಣಾ ಘಟಕ (ETP), ವನ್ನು ನಿರ್ಮಾಣ ಮಾಡಿರುವುದು CRZ ಅಧಿಸೂಚನೆಯ ಪ್ಯಾರಾ 3(i), 3(iii) & I CRZ -I (i) ರಂತೆ ಉಲ್ಲಂಘನೆಯಾಗಿರುವುದರಿಂದ ಸದರಿ ಉಲ್ಲಂಘನೆಯನ್ನು ತೆರವುಗೊಳಿಸುವಂತೆ ಉಲ್ಲಂಘನೆಯದಾರರಿಗೆ ಪರಿಸರ (ಸಂರಕ್ಷಣೆ) ಕಾಯ್ದೆ 1986 ರ ಸೆಕ್ಷನ್ (5) ರ ಅಡಿಯಲ್ಲಿ ಪರಿಸರ ಸಂರಕ್ಷಣಾ ನಿಯಮಗಳು, 1986 ರ ನಿಯಮ 4 ಅಂಶಗಳನ್ನು ಅನುಸರಿಸಿ ನಿರ್ದೇಶನ ನೀಡಲು ತೀರ್ಮಾನಿಸಲಾಯಿತು.

21.5.0 ಇತರೆ ವಿಷಯಗಳು:-

21.5.1 ಕರಾವಳಿ ನಿಯಂತ್ರಣ ವಲಯ ನಿರಾಕ್ಷೇಪಣಾ ಪತ್ರ (CRZ Clearance) ದ ಅವಧಿ ನವೀಕರಣ.

CRZ ಅಧಿಸೂಚನೆ 2011 ರಂತೆ ನೀಡಲಾಗುವ ಕರಾವಳಿ ನಿಯಂತ್ರಣ ವಲಯ ನಿರಾಕ್ಷೇಪಣಾ ಪತ್ರ (CRZ Clearance) ದ ಅವಧಿಯು ಕಂಡಿಕೆ 4.2 (iv) ಪ್ರಕಾರ ಐದು ವರ್ಷಗಳವರೆಗೆ ಇದ್ದು ಈ ಅವಧಿಯಲ್ಲಿ ಯೋಜನಾ ಪ್ರವರ್ತಕರು ಯೋಜನೆಯ ನಿರ್ಮಾಣವನ್ನು ಹಾಗೂ ಕಾರ್ಯಾಚರಣೆಯನ್ನು ಪ್ರಾರಂಭ ಮಾಡಬೇಕಾಗಿರುತ್ತದೆ. ಈ ಅವಧಿಯಲ್ಲಿ ಯೋಜನೆಯ ನಿರ್ಮಾಣ ಕಾರ್ಯವನ್ನು ಕೈಗೊಳ್ಳಲು ಸಾಧ್ಯವಾಗದಿರುವ ಸಂದರ್ಭಗಳಲ್ಲಿ CRZ Clearance ಅಮಾನ್ಯವಾಗಿರುವ ಬಗ್ಗೆ ಕೆಲವೊಂದು ಯೋಜನಾ ಪ್ರವರ್ತಕರು ಕೇಂದ್ರ ಅರಣ್ಯ ಮಂತ್ರಾಲಯದ ಗಮನಕ್ಕೆ ತಂದಿರುವ ವಿಷಯವನ್ನು ದಿನಾಂಕ 01.11.2017 ರಂದು ನಡೆದ 32ನೇ ರಾಷ್ಟ್ರೀಯ ಕರಾವಳಿ ವಲಯ ನಿರ್ವಹಣಾ ಪ್ರಾಧಿಕಾರ (NCZMA) ದ ಸಭೆಯಲ್ಲಿ ಚರ್ಚಿಸಲ್ಪಟ್ಟಿರುತ್ತದೆ.

ಆದರೆ, CRZ ಅಧಿಸೂಚನೆ 2011 ರಂತೆ, ಪ್ರಸ್ತುತ ಅವಧಿ ನವೀಕರಣಕ್ಕೆ ಅವಕಾಶವಿರುವುದಿಲ್ಲ. ಒಂದು ಬಾರಿ CRZ Clearance ಅವಧಿ ಮುಗಿದ ಪಕ್ಷದಲ್ಲಿ ನೀಡಲಾದ CRZ Clearance ಅಮಾನ್ಯವಾಗುತ್ತದೆ ಹಾಗೂ CRZ ಅವಧಿ ಮುಗಿಯುವ ಮುನ್ನವೇ ನವೀಕರಣಕ್ಕಾಗಿ ಅರ್ಜಿ ಸಲ್ಲಿಸಿ ಸಕ್ಷಮ ಪ್ರಾಧಿಕಾರದಿಂದ ಅವಧಿ ನವೀಕರಿಸಲು ತೀರ್ಮಾನಿಸಿರದಿದ್ದ ಪಕ್ಷದಲ್ಲಿ ಋಣ: ಅವಧಿ ನವೀಕರಣ ಮಾಡಲು ಅವಕಾಶ ಇಲ್ಲದಿರುವ ಅಂಶವನ್ನು NCZMA ಗಮನಿಸಿ ಇಂತಹ ಪ್ರಕರಣಗಳಲ್ಲಿ ಪರಿಸರ ಆಘಾತ ಅಂದಾಜೀಕರಣ ಅಧಿಸೂಚನೆಯ 2006 ರ ಪ್ರಕಾರ ಅವಧಿ ನವೀಕರಿಸಲು ಅನುಸರಿಸುವ ಮಾರ್ಗಸೂಚಿಯನ್ನೇ ಕರಾವಳಿ ನಿಯಂತ್ರಣ ವಲಯ ನಿರಾಕ್ಷೇಪಣಾ ಪತ್ರ (CRZ Clearance) ನೀಡಲಾದಂತಹ ಪ್ರಕರಣಗಳ ಅವಧಿ ನವೀಕರಣಕ್ಕಾಗಿ ಅವಧಿ ಮುಗಿಯುವ ಮೊದಲೇ ಸಲ್ಲಿಸಿದ ಅರ್ಜಿಗಳಿಗೂ ಅನ್ವಯಿಸಬಹುದಾಗಿದೆ ಎಂದು ತೀರ್ಮಾನಿಸಿರುತ್ತದೆ.

ಸದಸ್ಯ ಕಾರ್ಯದರ್ಶಿಯವರು ಸದರಿ ವಿಷಯವನ್ನು ಪ್ರಾಧಿಕಾರದ ಗಮನಕ್ಕೆ ತಂದರು. ಈ ವಿಷಯವನ್ನು ಪ್ರಾಧಿಕಾರವು ಗಮನಿಸಿತು. ಪ್ರಾಧಿಕಾರವು ಈ ಬಗ್ಗೆ ಚರ್ಚಿಸಿದ ನಂತರ ಪ್ರಾಧಿಕಾರದ ಅಧ್ಯಕ್ಷರು ಈ ವಿಷಯದಲ್ಲಿ CRZ ಅಧಿಸೂಚನೆ 2011ಕ್ಕೆ ತಿದ್ದುಪಡಿ ತರುವಂತೆ ಕೇಂದ್ರ ಅರಣ್ಯ ಪರಿಸರ ಹಾಗೂ ಹವಾಮಾನ ಮಂತ್ರಾಲಯಕ್ಕೆ ಪತ್ರ ಬರೆಯುವುದು ಸೂಕ್ತವೆಂಬುದಾಗಿ ಅಭಿಪ್ರಾಯಪಟ್ಟರು.

21.5.2 ಅವಶ್ಯ ಸಿಬ್ಬಂದಿ ವರ್ಗದ ನೇಮಕಾತಿ.

ಕರಾವಳಿ ವಲಯ ನಿರ್ವಹಣಾ ಪ್ರಾಧಿಕಾರಗಳಲ್ಲಿನ ಕಾನೂನಾತ್ಮಕ ವಿಷಯಗಳೂ ಸೇರಿದಂತೆ ಕಾರ್ಯಭಾರಗಳ ನಿರ್ವಹಣೆಗೆ ಬೇಕಾದಂತಹ ಸಿಬ್ಬಂದಿಗಳ ಕೊರತೆಯಿರುವ ವಿಷಯವನ್ನು ರಾಜ್ಯ ಸರ್ಕಾರದ ಪ್ರತಿನಿಧಿಗಳು ರಾಷ್ಟ್ರೀಯ ಕರಾವಳಿ ವಲಯ ನಿರ್ವಹಣಾ ಪ್ರಾಧಿಕಾರ (NCZMA) ದ ಸಭೆಯ ಮುಂದೆ ವಿವರಿಸಿರುತ್ತಾರೆ. ರಾಜ್ಯದಲ್ಲಿನ ಪರಿಸರ ಇಲಾಖೆಯ ಅಥವಾ ಮಾಲಿನ್ಯ ನಿಯಂತ್ರಣ ಮಂಡಳಿಯಲ್ಲಿ ಕಾರ್ಯ ನಿರ್ವಹಿಸುತ್ತಿರುವ ಸಿಬ್ಬಂದಿ ವರ್ಗವು ರಾಜ್ಯದ ಕಡಲ ತೀರ ವಲಯ ನಿರ್ವಹಣಾ ಪ್ರಾಧಿಕಾರದ ಕಾರ್ಯವನ್ನೂ ಸಹ ನಿರ್ವಹಿಸುತ್ತಿರುವುದರಿಂದ ರಾಜ್ಯ ಸರ್ಕಾರದ ಪರಿಸರ ಇಲಾಖೆಯ ಕಾರ್ಯಭಾರವನ್ನು ಹಾಗೂ ಪ್ರಾಧಿಕಾರದ ಕಾರ್ಯಭಾರವನ್ನು ಒಟ್ಟಿಗೆ ನಿಭಾಯಿಸುವುದು ಕಷ್ಟಸಾಧ್ಯವಾಗುತ್ತಿದೆ ಎಂಬ ವಿಷಯವನ್ನು ದಿನಾಂಕ 01.11.2017 ರಂದು

ನಡೆದ 32ನೇ ರಾಷ್ಟ್ರೀಯ ಕರಾವಳಿ ವಲಯ ನಿರ್ವಹಣಾ ಪ್ರಾಧಿಕಾರ (NCZMA) ದ ಸಭೆಯಲ್ಲಿ ವಿವಿಧ ರಾಜ್ಯದ ಸರ್ಕಾರದ ಪ್ರತಿನಿಧಿಗಳು ಸಭೆಯ ಗಮನಕ್ಕೆ ತಂದರು.

ರಾಜ್ಯ ಸರ್ಕಾರದ ಪ್ರತಿನಿಧಿಗಳು ಮಾಡಿದ ಮನವಿಯನ್ನು ಹಾಗೂ ರಾಜ್ಯ ಕಡಲ ತೀರ ವಲಯ ನಿರ್ವಹಣಾ ಪ್ರಾಧಿಕಾರವನ್ನು ಪುನಃಶ್ಚೇತನಗೊಳಿಸುವ ಅವಶ್ಯಕತೆಯನ್ನು ರಾಷ್ಟ್ರೀಯ ಕರಾವಳಿ ವಲಯ ನಿರ್ವಹಣಾ ಪ್ರಾಧಿಕಾರವು (NCZMA) ಮನಗಂಡಿತು. ರಾಜ್ಯ ಕಡಲ ತೀರ ವಲಯ ನಿರ್ವಹಣಾ ಪ್ರಾಧಿಕಾರದ ಸುಗಮ ಕಾರ್ಯ ನಿರ್ವಹಣೆಗೆ ಅವಶ್ಯವಿರುವ ಸಿಬ್ಬಂದಿಯನ್ನು ನೇಮಿಸಿಕೊಳ್ಳಲು ಅನುವಾಗುವಂತೆ ಸಮಗ್ರ ಕರಾವಳಿ ವಲಯ ನಿರ್ವಹಣಾ ಯೋಜನೆ (ICZMP Phase -II) ಯ ರಾಜ್ಯ ಯೋಜನಾ ನಿರ್ವಹಣಾ ಘಟಕದ (SPMU) ರಚನೆಯ ಸಂಪರ್ಭದಲ್ಲಿ ಸೂಕ್ತ ಅವಕಾಶವನ್ನು ಕಲ್ಪಿಸಲು ವಿಷಯವನ್ನು ರಾಜ್ಯ ಸರ್ಕಾರದೊಂದಿಗೆ ಪ್ರಸ್ತಾಪಿಸಲಾಗುವುದೆಂದು ನಿರ್ಣಯಿಸಿರುತ್ತದೆ.

ಕರ್ನಾಟಕ ರಾಜ್ಯ ಕಡಲ ತೀರ ವಲಯ ನಿರ್ವಹಣಾ ಪ್ರಾಧಿಕಾರದಲ್ಲಿ ಕಾರ್ಯನಿರ್ವಹಣೆಗೆ ಸಿಬ್ಬಂದಿ ವರ್ಗದವರ ಕೊರತೆಯಿದ್ದು, ರಾಷ್ಟ್ರೀಯ ಕರಾವಳಿ ವಲಯ ನಿರ್ವಹಣಾ ಪ್ರಾಧಿಕಾರ (NCZMA) ವು ಸಭೆಯಲ್ಲಿ ತೆಗೆದುಕೊಂಡ ನಿರ್ಣಯದಂತೆ KSCZMA ನಿಂದ ಮುಂದಿನ ಸೂಕ್ತ ಕ್ರಮ ವಹಿಸಬೇಕಾಗಿರುತ್ತದೆ.

ಸದಸ್ಯ ಕಾರ್ಯದರ್ಶಿಯವರು ಸದರಿ ವಿಷಯವನ್ನು ಪ್ರಾಧಿಕಾರದ ಗಮನಕ್ಕೆ ತಂದರು. ಈ ವಿಷಯದ ಬಗ್ಗೆ ಚರ್ಚಿಸಲಾಗಿ ನಮ್ಮ ರಾಜ್ಯಕ್ಕೆ ಸಂಬಂಧಿಸಿದಂತೆ, ಸಮಗ್ರ ಕರಾವಳಿ ವಲಯ ನಿರ್ವಹಣಾ ಯೋಜನೆ (ICZMP Phase -II) ಯು ಅನುಮೋದನೆಗೊಂಡ ನಂತರ ಈ ಬಗ್ಗೆ ಕ್ರಮ ವಹಿಸಬಹುದಾಗಿದೆ ಎಂಬುದಾಗಿ ಪ್ರಾಧಿಕಾರವು ಅಭಿಪ್ರಾಯಪಟ್ಟಿತು.

21.5.3 ಉತ್ತರ ಕನ್ನಡ ಜಿಲ್ಲೆಯ ಕಾರವಾರದ ಸಮುದ್ರ ತೀರದಲ್ಲಿ ಕರಾವಳಿ ನಿಯಂತ್ರಣ ವಲಯ ಅಧಿಸೂಚನೆ ಉಲ್ಲಂಘನೆಯಿಂದ ಉಂಟಾಗಿರುವ ಪರಿಸರ ಹಾನಿಯ ಬಗ್ಗೆ ಶ್ರೀ ಬಾಲಕೃಷ್ಣ ಎಸ್.ಪೈ. ವಕೀಲರು ನೀಡಿರುವ ಲೀಗಲ್ ನೋಟೀಸ್ ಬಗ್ಗೆ. (ಅಪಜೀ 6 ಸಿಆರ್‌ಜೆಡ್ 2018)

ಉತ್ತರ ಕನ್ನಡ ಜಿಲ್ಲೆಯ ಕಾರವಾರದ ಸಮುದ್ರ ತೀರದಲ್ಲಿ ಕರಾವಳಿ ನಿಯಂತ್ರಣ ವಲಯ ಅಧಿಸೂಚನೆ ಉಲ್ಲಂಘಿಸಿ ಅನಧಿಕೃತವಾಗಿ ಕಟ್ಟಡಗಳ ನಿರ್ಮಾಣವಾಗುತ್ತಿದ್ದು, ರೆಸ್ಟೋರೆಂಟ್ ನಿರ್ಮಾಣ, ಹೋಟೆಲ್‌ನ ವಿಸ್ತರಣಾ ಕಟ್ಟಡ ನಿರ್ಮಾಣ, ಮೀನು ಮಾರುಕಟ್ಟೆ ಕಟ್ಟಡ, ಖಾಸಗಿ ಬಸ್ ನಿಲ್ದಾಣ, ಬಹುಮಹಡಿ ಕಟ್ಟಡ ಹಾಗೂ ರಾಕ್ ಗಾರ್ಡನ್ ಮುಂತಾದವುಗಳು ತಲೆ ಎತ್ತುತ್ತಿದ್ದು ಈ ಬಗ್ಗೆ ಸೂಕ್ತ ಕ್ರಮವಹಿಸುವಂತೆ ಕೋರಿ ಸರ್ಕಾರದ ಮುಖ್ಯ ಕಾರ್ಯದರ್ಶಿಯವರಿಗೆ ಲೀಗಲ್ ನೋಟೀಸ್ ನೀಡಿರುತ್ತಾರೆ.

ಪ್ರಾಧಿಕಾರವು ಸದರಿ ವಿಷಯವನ್ನು ಗಂಭೀರವಾಗಿ ಪರಿಗಣಿಸಿತು. ಕರಾವಳಿ ನಿಯಂತ್ರಣ ವಲಯದಲ್ಲಿ ಯಾವುದೇ ಚಟುವಟಿಕೆಗಳನ್ನು ಕೈಗೊಳ್ಳುವ ಮುನ್ನ CRZ ನಿರಾಕ್ಷೇಪಣಾ ಪತ್ರ ಪಡೆಯುವುದು ಕರಾವಳಿ ನಿಯಂತ್ರಣ ವಲಯ ಅಧಿಸೂಚನೆಯಂತೆ ಕಡ್ಡಾಯವಾಗಿರುತ್ತದೆ. ಆದಕಾರಣ, ಉತ್ತರ ಕನ್ನಡ ಜಿಲ್ಲೆಯ ಕಾರವಾರದ ಕರಾವಳಿ ನಿಯಂತ್ರಣ ವಲಯ ವ್ಯಾಪ್ತಿಯಲ್ಲಿ CRZ ಅಧಿಸೂಚನೆಯನ್ನು ಉಲ್ಲಂಘಿಸಿ ಕೈಗೊಳ್ಳಲಾಗುತ್ತಿರುವ ಎಲ್ಲಾ ಚಟುವಟಿಕೆಗಳ ಬಗ್ಗೆ ಸ್ಥಳ ಪರಿಶೀಲನೆ ನಡೆಸಿ, ಸದರಿ ಚಟುವಟಿಕೆಗಳ ಪಟ್ಟಿ ತಯಾರಿಸಿ, ಇವುಗಳಿಗೆ CRZ ಅನುಮೋದನೆ ಪಡೆಯಲಾಗಿದೆಯೇ ಅಥವಾ ಇಲ್ಲವೇ ಎಂಬ ಬಗ್ಗೆ ವಿವರವಾಗಿ ವರದಿಯನ್ನು ಒಂದು ವಾರದಲ್ಲಿ ಸಲ್ಲಿಸುವಂತೆ ಪ್ರಾದೇಶಿಕ ನಿರ್ದೇಶಕರು (ಪರಿಸರ) ಉತ್ತರ ಕನ್ನಡ ರವರಿಗೆ ಸೂಚನೆ ನೀಡಲು ನಿರ್ಣಯಿಸಲಾಯಿತು.

21.6.0 ಪ್ರಾಧಿಕಾರದ ವಿಶೇಷ ಅನುಮತಿಯೊಂದಿಗೆ ಚರ್ಚಿಸಲಾದ ವಿಷಯ:

21.6.1 ಕರಾವಳಿ ನಿಯಂತ್ರಣ ವಲಯ ವ್ಯಾಪ್ತಿಯಲ್ಲಿ ನೀರಾವರಿ ಇಲಾಖೆಯಿಂದ ಕೈಗೊಳ್ಳಲಾದ ಕಾಮಗಾರಿಗಳಿಂದಾಗಿ ಪರಿಸರದ ಮೇಲೆ ಉಂಟಾದ ದುಷ್ಪರಿಣಾಮಗಳ ಬಗ್ಗೆ:


ನೀರಾವರಿ ಇಲಾಖೆಯು ಉತ್ತರ ಕನ್ನಡ, ಉಡುಪಿ ಹಾಗೂ ದಕ್ಷಿಣ ಕನ್ನಡ ಜಿಲ್ಲೆಗಳ ಕರಾವಳಿ ನಿಯಂತ್ರಣ ವಲಯ ವ್ಯಾಪ್ತಿಯಲ್ಲಿ ಉಪ್ಪು ನೀರು ಪ್ರವೇಶವನ್ನು ತಡೆಹಿಡಿಯಲು ಡ್ಯಾಮ್ ನಿರ್ಮಾಣ ಮಾಡಿರುವ ವಿಷಯವನ್ನು ಕೆಲವು ಸದಸ್ಯರುಗಳು ಪ್ರಾಧಿಕಾರದ ಗಮನಕ್ಕೆ ತರಲಾಗಿ, ಈ ಬಗ್ಗೆ ಪ್ರಾಧಿಕಾರವು ವಿವರವಾಗಿ ಚರ್ಚಿಸಿತು. ಕರಾವಳಿ ನಿಯಂತ್ರಣ ವಲಯ ವ್ಯಾಪ್ತಿಯಲ್ಲಿ ನೀರಾವರಿ ಇಲಾಖೆಯಿಂದ ಕೈಗೊಳ್ಳಲಾದ ಡ್ಯಾಮ್ ನಿರ್ಮಾಣ ಕಾಮಗಾರಿಯಿಂದಾಗಿ ಉಪ್ಪು ನೀರಿನ ಪ್ರವೇಶಕ್ಕೆ ತಡೆಯುಂಟಾಗುತ್ತಿದ್ದು, ಕಡಲ ತೀರದ ಪರಿಸರಕ್ಕೆ ಹಾನಿ ಉಂಟಾಗುವ ಸಂಭವ ಇರುವುದಾಗಿ ಅಭಿಪ್ರಾಯಪಡಲಾಯಿತು ಹಾಗೂ ಕರಾವಳಿ ನಿಯಂತ್ರಣ ವಲಯದಲ್ಲಿ CRZ ನಿರಾಕ್ಷೇಪಣಾ ಪತ್ರ ಪಡೆಯದೇ ಯುವುದೇ ಚಟುವಟಿಕೆಗಳನ್ನು ಕೈಗೊಳ್ಳದಂತೆ ಎಲ್ಲಾ ಸಣ್ಣ ನೀರಾವರಿ ಇಲಾಖೆಗೆ ಅಪರ ಮುಖ್ಯ ಕಾರ್ಯದರ್ಶಿ ಅರಣ್ಯ, ಪರಿಸರ ಮತ್ತು ಜೀವಿಶಾಸ್ತ್ರ ಇಲಾಖೆ ಇವರಿಂದ ಅರೆ ಸರ್ಕಾರಿ ಪತ್ರ ಬರೆಯಲು ಪ್ರಾಧಿಕಾರದಲ್ಲಿ ತೀರ್ಮಾನಿಸಲಾಯಿತು.

21.6.2 ಅರಣ್ಯ ಇಲಾಖೆಯಲ್ಲಿ ಪ್ರತ್ಯೇಕವಾಗಿ ಕಾಂಡ್ಲಾ ವನ ವಿಭಾಗವನ್ನು (Mangrove Cell) ಸೃಜಿಸುವ ಬಗ್ಗೆ

ಕರಾವಳಿ ನಿಯಂತ್ರಣ ವಲಯ 2011 ರಂತೆ ರಾಜ್ಯದ ಕರಾವಳಿ ನಿಯಂತ್ರಣ ವಲಯವನ್ನು ಸಮಗ್ರವಾಗಿ ನಿರ್ವಹಣೆ ಮಾಡುವ ಬಗ್ಗೆ ಪ್ರಾಧಿಕಾರವು ಚರ್ಚಿಸಲಾಯಿತು. ಸಭೆಯಲ್ಲಿ ಹಾಜರಿದ್ದ ವಿಶೇಷ ಆಹ್ವಾನಿತರಾದ CMFRI ನ ಪ್ರತಿನಿಧಿಯಾದ ಶ್ರೀ ದಿನೇಶ್ ಬಾಬು ರವರು ಪ್ರಾಧಿಕಾರದ ಅನುಮತಿಯೊಂದಿಗೆ ಮಾತನಾಡುತ್ತಾ, ಈಗಾಗಲೇ ಮಹಾರಾಷ್ಟ್ರ ರಾಜ್ಯದ ವ್ಯಾಪ್ತಿಯಲ್ಲಿನ ಕಾಂಡ್ಲಾ ವನಗಳು, ಪರಿಸರ ಸೂಕ್ಷ್ಮ ಪ್ರದೇಶಗಳು ಹಾಗೂ ಕರಾವಳಿ ನಿಯಂತ್ರಣ ವಲಯ ನಿರ್ವಹಣೆಗಾಗಿ ಆ ರಾಜ್ಯದ ಅರಣ್ಯ ಇಲಾಖೆಯಲ್ಲಿ ಪ್ರತ್ಯೇಕವಾಗಿ ಕಾಂಡ್ಲಾ ವನ ವಿಭಾಗವು (Mangrove Cell) ಅಸ್ತಿತ್ವದಲ್ಲಿರುವುದಾಗಿ ಹಾಗೂ ಈ ದಿಸೆಯಲ್ಲಿ ಕಾರ್ಯನಿರ್ವಹಿಸುತ್ತಿರುವುದಾಗಿ ಪ್ರಾಧಿಕಾರಕ್ಕೆ ತಿಳಿಸಿದರು.

ಪ್ರಾಧಿಕಾರವು ಈ ಬಗ್ಗೆ ಚರ್ಚಿಸಿ ಕರ್ನಾಟಕ ರಾಜ್ಯದಲ್ಲಿಯೂ ಬಹಳ ಕಾಂಡ್ಲಾ ವನ ಪ್ರದೇಶಗಳಿರುವುದರಿಂದ ಮಹಾರಾಷ್ಟ್ರದಲ್ಲಿರುವಂತೆ ಒಂದು ಕಾಂಡ್ಲಾ ವನ (Mangrove Cell) ವಿಭಾಗವನ್ನು ಸ್ಥಾಪಿಸಲು ICZMP Phase II ನಲ್ಲಿ ಅವಕಾಶ ಮಾಡಿಕೊಳ್ಳಬಹುದಾಗಿ ಅಭಿಪ್ರಾಯಪಡಲಾಯಿತು

ವಂದನೆಗಳೊಂದಿಗೆ ಸಭೆ ಮುಕ್ತಾಯವಾಯಿತು.


(ವಂದಿತಾ ಶರ್ಮಾ)

ಅಧ್ಯಕ್ಷರು, ಕರ್ನಾಟಕ ಕಡಲತೀರ ವಲಯ ನಿರ್ವಹಣಾ
ಪ್ರಾಧಿಕಾರ ಮತ್ತು
ಸರ್ಕಾರದ ಅಪರ ಮುಖ್ಯ ಕಾರ್ಯದರ್ಶಿಗಳು,
ಅರಣ್ಯ, ಜೀವಿಪರಿಸ್ಥಿತಿ ಮತ್ತು ಪರಿಸರ ಇಲಾಖೆ.

h


ಅನುಬಂಧ-1

ಸರ್ಕಾರದ ಅಪರ ಮುಖ್ಯ ಕಾರ್ಯದರ್ಶಿ, ಅರಣ್ಯ, ಜೀವಿಪರಿಸ್ಥಿತಿ ಮತ್ತು ಪರಿಸರ ಇಲಾಖೆ ಇವರ ಅಧ್ಯಕ್ಷತೆಯಲ್ಲಿ ದಿನಾಂಕ: 15.02.2018 ರಂದು ಪೂರ್ವಾಹ್ನ 11.00 ಗಂಟೆಗೆ ಸಮಿತಿ ಕೂರಡಿ ಸಂಖ್ಯೆ: 253, 2ನೇ ಮಹಡಿ, 2ನೇ ಗೇಟ್, ಬಹುಮಹಡಿ ಕಟ್ಟಡ, ಬೆಂಗಳೂರು ಇಲ್ಲಿ ನಡೆದ 21ನೇ ಕರ್ನಾಟಕ ರಾಜ್ಯ ಕರಾವಳಿ ವಲಯ ನಿರ್ವಹಣಾ ಪ್ರಾಧಿಕಾರ ಸಭೆಗೆ ಹಾಜರಾದ ಅಧಿಕಾರಿಗಳ ವಿವರ:-

| ಕ್ರ. ಸಂ. | ಪದನಾಮ | ಅಧಿಕಾರಿಗಳ ಸಹಿ |
|----------|--|---|
| 1 | ಸರ್ಕಾರದ ಅಪರ ಮುಖ್ಯ ಕಾರ್ಯದರ್ಶಿ, ಅರಣ್ಯ, ಜೀವಿಪರಿಸ್ಥಿತಿ ಮತ್ತು ಪರಿಸರ ಇಲಾಖೆ, 4ನೇ ಮಹಡಿ, ಬಹುಮಹಡಿ ಕಟ್ಟಡ, ಬೆಂಗಳೂರು. | ಅಧ್ಯಕ್ಷರು ಹಾಜರಾಗಿರುತ್ತಾರೆ |
| 2 | ಸರ್ಕಾರದ ಅಪರ ಮುಖ್ಯ ಕಾರ್ಯದರ್ಶಿ, ವಾಣಿಜ್ಯ ಮತ್ತು ಕೈಗಾರಿಕಾ ಇಲಾಖೆ, ವಿಕಾಸ ಸೌಧ, ಬೆಂಗಳೂರು. | ಪರವಾಗಿ ಸಹಾಯಕ ನಿರ್ದೇಶಕರು (ತಾಂತ್ರಿಕ ಶಾಖೆ) ವಾಣಿಜ್ಯ ಮತ್ತು ಕೈಗಾರಿಕಾ ಇಲಾಖೆ |
| 3 | ಸರ್ಕಾರದ ಕಾರ್ಯದರ್ಶಿ, ಪ್ರವಾಸೋದ್ಯಮ ಇಲಾಖೆ, ವಿಕಾಸ ಸೌಧ, ಬೆಂಗಳೂರು. | ಪರವಾಗಿ (ಹೆಚ್ ಕೆ ರವಿಮೂರ್ತಿ) ಸರ್ಕಾರದ ಅಪರ ಕಾರ್ಯದರ್ಶಿ ಪ್ರವಾಸೋದ್ಯಮ ಇಲಾಖೆ |
| 4 | ಸರ್ಕಾರದ ಕಾರ್ಯದರ್ಶಿ, ಅರಣ್ಯ, ಜೀವಿಪರಿಸ್ಥಿತಿ ಮತ್ತು ಪರಿಸರ ಇಲಾಖೆ (ಜೀವಿಪರಿಸ್ಥಿತಿ ಮತ್ತು ಪರಿಸರ), ಬಹುಮಹಡಿ ಕಟ್ಟಡ, ಬೆಂಗಳೂರು. | ಹಾಜರಾಗಿರುತ್ತಾರೆ |
| 5 | ಸರ್ಕಾರದ ಪ್ರಧಾನ ಕಾರ್ಯದರ್ಶಿ, ಪಶು ಸಂಗೋಪನೆ ಮತ್ತು ಮೀನುಗಾರಿಕೆ ಇಲಾಖೆ, ವಿಕಾಸ ಸೌಧ, ಬೆಂಗಳೂರು. | ಪರವಾಗಿ (ಹೆಚ್ ಎಸ್ ವೀರಪ್ಪಗೌಡ) ಮೀನುಗಾರಿಕೆ ಉಪನಿರ್ದೇಶಕರು ಹಾಜರಾಗಿರುತ್ತಾರೆ |
| 6 | ಸದಸ್ಯ ಕಾರ್ಯದರ್ಶಿ, ಕರ್ನಾಟಕ ರಾಜ್ಯ ಮಾಲಿನ್ಯ ನಿಯಂತ್ರಣ ಮಂಡಳಿ, ನಂ. 49, ಪರಿಸರ ಭವನ, ಚರ್ಚ್ ಸ್ಟ್ರೀಟ್, ಬೆಂಗಳೂರು - 560 003. | ಪರವಾಗಿ (ಎಂ.ಎಸ್. ಯೋಗಾನಂದ್) ಕರ್ನಾಟಕ ರಾಜ್ಯ ಮಾಲಿನ್ಯ ನಿಯಂತ್ರಣ ಮಂಡಳಿ |

| | | |
|----|--|-----------------|
| 7 | ವಿಶೇಷ ನಿರ್ದೇಶಕರು (ತಾಂತ್ರಿಕ ಕೋಶ), ಅರಣ್ಯ, ಜೀವಿಪರಿಸ್ಥಿತಿ ಮತ್ತು ಪರಿಸರ ಇಲಾಖೆ (ಜೀವಿಪರಿಸ್ಥಿತಿ ಮತ್ತು ಪರಿಸರ), 7ನೇ ಮಹಡಿ, ಬಹುಮಹಡಿಗಳ ಕಟ್ಟಡ ಬೆಂಗಳೂರು | ಹಾಜರಾಗಿರುತ್ತಾರೆ |
| 8 | ಮಹಾ ನಿರ್ದೇಶಕರು, ಪರಿಸರ ನಿರ್ವಹಣೆ ಮತ್ತು ನೀತಿ ಸಂಶೋಧನಾ ಸಂಸ್ಥೆ, "ಹಸಿರು ಭವನ", ದೊರೆಸಾನಿಪಾಳ್ಯ, ಫಾರೆಸ್ಟ್, ವಿನಾಯಕನಗರ ಸರ್ಕಲ್, ಜೆ.ಪಿ.ನಗರ, 5ನೇ ಹಂತ, ಬೆಂಗಳೂರು-560 076. | ಹಾಜರಾಗಿರುತ್ತಾರೆ |
| 9 | ನಿರ್ದೇಶಕರು, ಕರ್ನಾಟಕ ರಾಜ್ಯ ದೂರ ಸಂವೇದಿ ಅನ್ವಯಿಕ ಕೇಂದ್ರ, (ಮಾಹಿತಿ ತಂತ್ರಜ್ಞಾನ, ಜೈವಿಕ ತಂತ್ರಜ್ಞಾನ ಹಾಗೂ ವಿಜ್ಞಾನ ಮತ್ತು ತಂತ್ರಜ್ಞಾನ), ತೋಟಗಾರಿಕಾ ಕಾಲೇಜು ಹತ್ತಿರ, ಮೇಜರ್, ಉನ್ನಿಕೃಷ್ಣನ್ ರಸ್ತೆ, ವಿಧ್ಯಾರಣ್ಯಪುರ ಪೋಸ್ಟ್, ಬೆಂಗಳೂರು-560097 | ಹಾಜರಾಗಿರುತ್ತಾರೆ |
| 10 | ಡಾ ಕೆ.ಎಸ್. ಜಯಪ್ಪ, ಪ್ರಾಧ್ಯಾಪಕರು, ಕಡಲ ಭೂ ವಿಜ್ಞಾನ ಇಲಾಖೆ, ಮಂಗಳೂರು ವಿಶ್ವವಿದ್ಯಾಲಯ, ಮಂಗಳಗಂಗೋತ್ರಿ, ಮಂಗಳೂರು. | ಹಾಜರಾಗಿರುತ್ತಾರೆ |
| 11 | ಡಾ ದ್ವಾರಕೇಶ್ ಜಿ.ಎಸ್. ಪ್ರಾಧ್ಯಾಪಕರು ಮತ್ತು ಮುಖ್ಯಸ್ಥರು, ಡಿಪಾರ್ಟ್‌ಮೆಂಟ್ ಆಫ್ ಅಪ್ಲೈಡ್ ಮೆಕಾನಿಕ್ಸ್ ಅಂಡ್ ಹೈಡ್ರಾಲಿಕ್ಸ್, ನ್ಯಾಷನಲ್ ಇನ್‌ಸ್ಟಿಟ್ಯೂಟ್ ಆಫ್ ಟೆಕ್‌ನಾಲಜಿ, ಕರ್ನಾಟಕ, ಸೂರತ್ಕಲ್, ಮಂಗಳೂರು. | ಹಾಜರಾಗಿರುತ್ತಾರೆ |
| 12 | ಡಾ ಜಗನ್ನಾಥ್ ಎಲ್. ರಾಧೋಡ್, ಅಸೋಸಿಯೇಟ್ ಪ್ರೊಫೆಸರ್, ಡಿಪಾರ್ಟ್‌ಮೆಂಟ್ ಆಫ್ ಸ್ಟಡೀಸ್ ಇನ್ ಮರೈನ್ ಬಯೋಲಜಿ, ಕರ್ನಾಟಕ ಯೂನಿವರ್‌ಸಿಟಿ ಪಿ.ಜಿ. ಅಂಡ್ ರಿಸರ್ಚ್ ಸೆಂಟರ್, ಕೋಡಿಬಾಗ್, ಕಾರವಾರ-581 303. | ಹಾಜರಾಗಿರುತ್ತಾರೆ |
| 13 | ಡಾ ಲಕ್ಷ್ಮಿಪತಿ ಎಮ್.ಟಿ., ಅಸೋಸಿಯೇಟ್ ಪ್ರೊಫೆಸರ್, ಅಕ್ವಟಿಕ್ ಎನ್‌ವಿರಾನ್‌ಮೆಂಟ್ ಮ್ಯಾನೇಜ್‌ಮೆಂಟ್, ಕಾಲೇಜ್ ಆಫ್ ಫಿಶರೀಸ್, ಮತ್ಸಾನಗರ್, ಮಂಗಳೂರು. | ಹಾಜರಾಗಿರುತ್ತಾರೆ |

| | | |
|----|--|--|
| 14 | ನಿರ್ದೇಶಕರು, ಪೌರಾಡಳಿತ ನಿರ್ದೇಶನಾಲಯ, 9ನೇ ಮತ್ತು 10ನೇ ಮಹಡಿ, ವಿಶ್ವೇಶ್ವರಯ್ಯ ಗೋಪುರ, ಸಂಪಂಗಿ ರಾಮ ನಗರ, ಡಾ: ಬಿ. ಆರ್. ಅಂಬೇಡ್ಕರ್ ವೀಧಿ, ಬೆಂಗಳೂರು. | ಪರವಾಗಿ ಶ್ರೀ ಚಿದಾನಂದ ಎಸ್ ವೆಟರೆ, ಕೆ.ಎ.ಎಸ್., ಜಂಟಿ ನಿರ್ದೇಶಕರು (ಅ), ನಿರ್ದೇಶಕರು, ಪೌರಾಡಳಿತ ನಿರ್ದೇಶನಾಲಯ, (ಎಸ್ ವಿ ಸೂರ್ಯಪ್ರಕಾಶ್) ಪೌರಾಡಳಿತ ನಿರ್ದೇಶನಾಲಯ |
| 15 | ಶ್ರೀ ಎಂ. ದಿನೇಶ್ ನಾಯಕ್, ಅಧ್ಯಕ್ಷರು, ಸಸ್ಯಶ್ಯಾಮಲ ವಿಠಲ್, ದಕ್ಷಿಣ ಕನ್ನಡ ಜಿಲ್ಲೆ. | ಹಾಜರಾಗಿರುತ್ತಾರೆ |
| 16 | Dr. Prathibha Rohith, Principal Scientist & Scientist (I/c), Central marine Fisheries Research Institute (CMFRI), Mangalore. | ಪರವಾಗಿ ಡಾ ದಿನೇಶ್ ಬಾಬು ಎ ಪಿ ಪ್ರಧಾನ ವೈಜ್ಞಾನಾಧಿಕಾರಿ, Central Marine Fisheries Research Institute, ಮಂಗಳೂರು. |
| 17 | ಡಾ ಶ್ರೀ ವೈ ಕೆ ದಿನೇಶ್ ಕುಮಾರ್, ಪ್ರಾದೇಶಿಕ ನಿರ್ದೇಶಕರು (ಪರಿಸರ), ಮಂಗಳೂರು. | ಹಾಜರಾಗಿರುತ್ತಾರೆ |
| 18 | ಶ್ರೀ ಪ್ರಸನ್ನ ಕೃಷ್ಣ ಪಟಗಾರ, ಪ್ರಾದೇಶಿಕ ನಿರ್ದೇಶಕರು (ಪರಿಸರ), ಕಾರವಾರ. | ಹಾಜರಾಗಿರುತ್ತಾರೆ |
| 19 | ಶ್ರೀ ಧೀರಜ್, ಕ್ಷೇತ್ರ ಸಹಾಯಕರು, ಪ್ರಾದೇಶಿಕ ನಿರ್ದೇಶಕರು (ಪರಿಸರ), ಉಡುಪಿ. | ಹಾಜರಾಗಿರುತ್ತಾರೆ |
| 20 | ಶ್ರೀ ಕೆ ಅಶೋಕ ರೆಡ್ಡಿ, ವೈಜ್ಞಾನಾಧಿಕಾರಿ, ಕರ್ನಾಟಕ ರಾಜ್ಯ ದೂರ ಸಂವೇದಿ ಅನ್ವಯಿಕ ಕೇಂದ್ರ, (ಮಾಹಿತಿ ತಂತ್ರಜ್ಞಾನ, ಜೈವಿಕ ತಂತ್ರಜ್ಞಾನ ಹಾಗೂ ವಿಜ್ಞಾನ ಮತ್ತು ತಂತ್ರಜ್ಞಾನ) | ಹಾಜರಾಗಿರುತ್ತಾರೆ |
| 21 | ಶ್ರೀ ಮಹೇಶ್ ಕುಮಾರ್ ಯು, ಹಿರಿಯ ಸಹಾಯಕರು, ಮೀನುಗಾರಿಕೆ ನಿರ್ದೇಶನಾಲಯ ಮತ್ತು ಪ್ರಾದೇಶಿಕ ನಿರ್ದೇಶಕರು (ಪರಿಸರ), ಮಂಗಳೂರು. | ಹಾಜರಾಗಿರುತ್ತಾರೆ |



ದಕ್ಕಿಣ ಕನ್ನಡ ಜಿಲ್ಲೆಗೆ ಸಂಬಂಧಿಸಿದ ಕರ್ನಾಟಕ ರಾಜ್ಯ ಕರಡು ಕಡಲತೀರ ವಲಯ ನಿರ್ವಹಣಾ ಯೋಜನೆಯ ಬಗ್ಗೆ ಕರಾವಳಿ ನಿಯಂತ್ರಣ ವಲಯ ಪ್ರಾಚಾರ್ಯನ ಸಾರ್ವಜನಿಕರು/ಸಂಘ ಸಂಸ್ಥೆಗಳು ಹಾಗೂ ಇತರರಿಂದ ಬಂದಿರುವ ಸಲಹೆ/ಆಕ್ಷೇಪಣೆ/ಅನಿಸಿಕೆಗಳ ಕುರಿತು ದಿನಾಂಕ 15.02.2018 ರಂದು ನಡೆದ ಕರ್ನಾಟಕ ರಾಜ್ಯ ಕಡಲ ತೀರ ವಲಯ ನಿರ್ವಹಣಾ ಪ್ರಾಧಿಕಾರದ ಸಭೆಯಲ್ಲಿ ಕೈಗೊಂಡ ನಿರ್ಣಯಗಳು

| ಕ್ರಮ ಸಂಖ್ಯೆ | ಸಲಹೆ/ಆಕ್ಷೇಪಣೆ/ಅನಿಸಿಕೆ ನೀಡಿದವರ ಹೆಸರು ಮತ್ತು ವಿಳಾಸ | ಪತ್ರ ಸ್ವೀಕೃತವಾದ ದಿನಾಂಕ | ಆರ್ಜಿಯಿಂದ ಬಂದಿರುವ ಸಲಹೆ/ಆಕ್ಷೇಪಣೆ / ಅನಿಸಿಕೆಗಳ ಸಾರಾಂಶ | ಕರ್ನಾಟಕ ರಾಜ್ಯ ಕಡಲ ತೀರ ವಲಯ ನಿರ್ವಹಣಾ ಪ್ರಾಧಿಕಾರದ ನಿರ್ಣಯ |
|-------------|---|------------------------|---|--|
| 1. | Dr. Naveen Rao S/o. Dr. ManoharRao, "Anveshan" 1 st Cross, Subhashnagar, Pandeshwar, Mangalore-2 | 2-11-2017 | Request of exclusion of properties situated in survey no. 8/46P1 & 7/6 of Malavoor Village, Mangaluru. 1.As per the draft KSCZMP the aforesaid properties denoted as CRZ II. Situated close to Gurnapura River, The said area is a developed area and useful for the residential purpose, and also there are residential building in the neighbouring plot. 2.It is most important to note that at a distance of about 100 meters on the south western side of the aforesaid properties there is a "salt water check dam". the aforesaid properties which are situated beyond the said check dam towards east, are definitely not coming under the purview of coastal regulation zone notification. Hence the same should be excluded/deleted/dropped from the application of KSCZMP. | After discussion and deliberation the Authority has decided not to consider the request of the applicant to exclude the Sy. No. 8/46P1 & 7/6 of Malavoor Village, Mangaluru, as Sy No. 8/46P1 is in the downstream of the Malavoor dam and Sy. No. 7/6 is within 100m from the dam, and these areas are coming under CRZ as per para I (ii) of CRZ Notification 2011. As-far as the request of the applicant to exclude the properties situated beyond the check dam towards east is concerned the Authority decided that the request can be considered subject to the provisions of CRZ notification 2011. |
| 2. | Dr. Vasanthi Bangera Alias Vasanth Kotian W/o. Mr. AnandBangera "Santhrupthi" 5 th | 2-11-2017 | Request of exclusion of properties situated in survey no. 8/46P1 & 8/40P2 of Malavoor Village, Mangaluru. 1. As per the draft KSCZMP the aforesaid properties denoted as CRZ II. Situated close to Gurnapura River, The said area is a developed area and useful for the residential purpose and also there are residential building in the | After discussion and deliberation the Authority has decided not to consider the request of the applicant to exclude the Sy. No. 8/46P1 & 8/40P2 of Malavoor Village, Mangaluru, as Sy Nos is in the |

| ಕ್ರಮ ಸಂಖ್ಯೆ | ಸಲಹೆ/ಅಕ್ಷೇಪಣೆ/ಅನಿಸಿಕೆ ನೀಡಿದವರ ಹೆಸರು ಮತ್ತು ವಿಳಾಸ | ಪತ್ರ ಸ್ವೀಕೃತವಾದ ದಿನಾಂಕ | ಅರ್ಜಿದಾರರಿಂದ ಬಂದಿರುವ ಸಲಹೆ/ಅಕ್ಷೇಪಣೆ /ಅನಿಸಿಕೆಗಳ ಸಾರಾಂಶ | ಕರ್ನಾಟಕ ರಾಜ್ಯ ಕಡಲ ತೀರ ವಲಯ ನಿರ್ವಹಣಾ ಪ್ರಾಧಿಕಾರದ ನಿರ್ಣಯ |
|-------------|---|------------------------|--|--|
| 1 | 2 Cross, ShivabaghiKadri, Mangalore-2 | 3 | 4 neighbouring plot. 2.It is most important to note that at a distance of about 100 meters on the south western side of the aforesaid properties there is a "salt water check dam". the aforesaid properties which are situated beyond the said check dam towards east, are definitely not coming under the purview of coastal regulation zone notification, hence the same should be excluded/deleted/dropped from the application of KSCZMP | 5 downstream of the Malavooru dam, since, these areas are coming under CRZ as per para I (ii) of CRZ Notification 2011 As far as the request of the applicant to exclude the properties situated beyond the check dam towards east is concerned the Authority decided that the request can be considered subject to the provisions of CRZ notification 2011. |
| 3. | Dr. R. Rathi Devi W/o. Late Laxminarayan Residing at "Panchajanya" Kadrei Temple Road, Mangalore. | 2-11-2017 | 4 Request of exclusion of properties situated in survey no. 8/46 , 8/53 & 78/1 of Malavoor Village, Mangaluru. 1. As per the draft KSCZMP The southern part of the said properties denoted as CRZ II., situated close to Gurupura River, It is a well developed area and useful for the residential purpose.and also there are residential building in the said property. 2.It is most important to note that at a distance of about 25 to 50 meters on the south western side of the aforesaid properties there is a "salt water check dam". the aforesaid properties which are situated beyond the said check dam towards east, are definitely not coming under the purview of coastal regulation zone notification.hence the same should be excluded/deleted/dropped from the application of KSCZMP. | 5 After discussion and deliberation the Authority has decided not to consider the request of the applicant to exclude the Sy. No. 8/46 , 8/53 & 78/1 of Malavoor Village, Mangaluru, as these sy nos are within 100m limits from Gurupura river and Malavooru dam, since these areas are coming under CRZ as per para I (ii) of CRZ Notification 2011 As far as the request of the applicant to exclude the properties situated beyond the check dam towards east is concerned the Authority decided that the request can be considered subject to the provisions of CRZ notification 2011.. |
| 4. | Smt. Arti Kishore W/o. Mr. Kishore | 2-11-2017 | 4 Request of exclusion of properties situated in survey no. 7/12, 8/14, 8/40, 8/43A, 8/46, 8/49.8/50, 8/51/A, 8/51/C& 8/52 of Malavoor Village, | 5 After discussion and deliberation the Authority has decided not to consider the |

| ಕ್ರಮ ಸಂಖ್ಯೆ | ಸಲಹೆ/ಆಕ್ಷೇಪಣೆ/ಅನಿಸಿಕೆ ನೀಡಿದವರ ಹೆಸರು ಮತ್ತು ವಿಳಾಸ | ಪತ್ರ ಸ್ವೀಕೃತವಾದ ದಿನಾಂಕ | ಅರ್ಜಿದಾರರಿಂದ ಬಂದಿರುವ ಸಲಹೆ/ಆಕ್ಷೇಪಣೆ /ಅನಿಸಿಕೆಗಳ ಸಾರಾಂಶ | ಕರ್ನಾಟಕ ರಾಜ್ಯ ಕಡಲ ತೀರ ವಲಯ ನಿರ್ವಹಣಾ ಪ್ರಾಧಿಕಾರದ ನಿರ್ಣಯ |
|-------------|---|------------------------|---|--|
| 1 | Kumar Residing at "Panchajanya" Kadri Temple, Road, Mangalore | 3 | Mangaluru. 1. As per the draft KSCZMP The southern part of the said properties denoted as CRZ II, situated close to Gurupura River, It is a well developed area and useful for the residential purpose and also there are residential building in the said property. 2. It is most important to note that at a distance of about 25 to 50 meters on the south western side of the aforesaid properties there is a "salt water check dam". the aforesaid properties which are situated beyond the said check dam towards east, are definitely not coming under the purview of coastal regulation zone notification, hence the same should be excluded/deleted/dropped from the application of KSCZMP. | 5 request of the applicant to exclude the Sy. No. 7/12, 8/14, 8/40, 8/43A, 8/46, 8/49, 8/50, 8/51/A, 8/51/C& 8/52 of Malavoor Village, Mangaluru, as these sy nos are within 100m limits from Gurupura river and Malavooru dam, these areas are coming under CRZ as per para (ii) of CRZ Notification 2011. As far as the request of the applicant to exclude the properties situated beyond the check dam towards east is concerned the Authority decided that the request can be considered subject to the provisions of CRZ notification 2011.. |
| 5. | Sri. Nonayya S/o. L. BojaSapalya Residing at Kenjarkallagudde, Malavoor Village, Mangalore Taluk. | 2-11-2017 | Request of exclusion of properties situated in survey no. 8/46P2 & other subdivision of Malavoor village, Mangaluru. 1. As per the draft KSCZMP The southern part of the said properties denoted as CRZ II, situated close to Gurupura River, It is a well developed area and useful for the residential purpose and also there are residential building in the said property.. 2. It is most important to note that at a distance of about 100 meters on the south western side of the aforesaid properties there is a "salt water check dam". the aforesaid properties which are situated beyond the said check dam towards east, are definitely not coming under the purview of coastal regulation zone notification, hence the same should be excluded/deleted/dropped from the application of KSCZMP | After discussion and deliberation the Authority has decided not to consider the request of the applicant to exclude the Sy. No. 8/46P2 & other subdivision of Malavoor village, Mangaluru as these sy nos are within 100m limits from Gurupura river and Malavooru dam, these areas are coming under CRZ as per para I (ii) of CRZ Notification 2011. As far as the request of the applicant to exclude the properties situated beyond the check dam towards east is concerned the Authority decided that the request can be |

| ಕ್ರಮ ಸಂಖ್ಯೆ | ಸಲಹೆ/ಅಕ್ಷೇಪಣೆ/ಅನಿಸಿಕೆ ನೀಡಿದವರ ಹೆಸರು ಮತ್ತು ವಿಳಾಸ | ಪತ್ರ ಸ್ವೀಕೃತವಾದ ದಿನಾಂಕ | ಅರ್ಜಿದಾರರಿಂದ ಬಂದಿರುವ ಸಲಹೆ/ಅಕ್ಷೇಪಣೆ /ಅನಿಸಿಕೆಗಳ ಸಾರಾಂಶ | ಕರ್ನಾಟಕ ರಾಜ್ಯ ಕಡಲ ತೀರ ವಲಯ ನಿರ್ವಹಣಾ ಪ್ರಾಧಿಕಾರದ ನಿರ್ಣಯ |
|-------------|--|------------------------|--|---|
| 1 | 2 | 3 | 4 | 5 |
| 6. | Sri. Girish Sapalya S/o. L. Boja Sapalya Residing at Kenjarkallagudde, Malavoor Village, Mangalore Taluk. | 2-11-2017 | <p>Request of exclusion of properties situated in survey no. 8/46P2 & other subdivision of Malavoor village, Mangaluru.</p> <p>1. As per the draft KSCZMP The southern part of the said properties denoted as CRZ II., situated close to Gurupura River, It is a well developed area and useful for the residential purpose. and also there are residential building in the said property..</p> <p>2. It is most important to note that at a distance of about 100 meters on the south western side of the aforesaid properties there is a "salt water check dam". the aforesaid properties which are situated beyond the said check dam towards east, are definitely not coming under the purview of coastal regulation zone notification, hence the same should be excluded/deleted/dropped from the application of KSCZMP.</p> | <p>considered subject to the provisions of CRZ notification 2011..</p> <p>After discussion and deliberation the Authority has decided not to consider the request of the applicant to exclude the Sy. No. 8/46P2 & other subdivision of Malavoor village, Mangaluru as these sy nos are within 100m limits from Gurupura river and Malavoor dam, these areas are coming under CRZ as per para I (ii) of CRZ Notification 2011.</p> <p>As far as the request of the applicant to exclude the properties situated beyond the check dam towards east is concerned the Authority decided that the request can be considered subject to the provisions of CRZ notification 2011.</p> |
| | Smt. Sumavani J. Naik W/o. L. M. Jayaram Naik, Residing at Jayavani, Vijayabank, Bondel Post, Mangalore. 575008. | 3-11-2017 | <p>Request of exclusion of properties situated in survey no. 36/2 of Padushedde village, Mangaluru.</p> <p>1. As per the draft KSCZMP The northern part of the said properties denoted as CRZ II., situated close to Gurupura River, It is a well developed area and useful for the residential purpose. and also there are residential building in the said property.</p> <p>2. It is most important to note that at a distance of about 300 meters on the North western side of the aforesaid properties there is a "salt water check dam". the aforesaid properties which are situated on the eastern side of the said check dam. Northern part of the said properties are notified as CRZ II. as could be seen</p> | <p>After discussion and deliberation the Authority has decided to consider the request of the applicant to exclude the Sy. No. 36/2 of Padushedde village, Mangaluru, as this sy no is in the upstream of the dam and beyond 100m limits from the Malavoor dam, and falls outside the CRZ area as per para I (ii) of CRZ Notification 2011.</p> |

| ಕ್ರಮ ಸಂಖ್ಯೆ | ಸಲಹೆ/ಆಕ್ಷೇಪಣೆ/ಅನುಕರಣೆ ನೀಡಿದವರ ಹೆಸರು ಮತ್ತು ವಿಳಾಸ | ಪತ್ರ ಸ್ವೀಕೃತವಾದ ದಿನಾಂಕ | ಅರ್ಜಿದಾರರಿಂದ ಬಂದಿರುವ ಸಲಹೆ/ಆಕ್ಷೇಪಣೆ /ಅನುಕರಣೆ ಸಾರಾಂಶ | ಕರ್ನಾಟಕ ರಾಜ್ಯ ಕರಡು ತೀರ್ಮಾನ ಮತ್ತು ನಿರ್ಣಯ |
|-------------|---|------------------------|--|--|
| 1 | 2 | 3 | 4 | 5 |
| 8. | Mrs. Harusha S. Shetty . W/o. Sudhakar D Shetty Murgukodi House, Padavnanangady, Mangalore | 3-11-2017 | <p>Request of exclusion of properties situated in survey no. 39/10A & 39/2 & sub division of Padushedde village.</p> <p>1. As per the draft KSCZMP The northern part of the said properties denoted as CRZ II, situated close to Gurupura River, It is a well developed area and useful for the residential purpose.and also there are residential building in the said property.</p> <p>2.This most important to note near by on the north -Western side of the aforesaid properties there is a "salt water check dam". Therefore all properties situated on the eastern side of the said check dam sell, free from application of the subject notification. The northern part of the said properties are CRZ II as could be seen from the draft of the aforesaid management plan and the same should be excluded/deleted/dropped from the application of KSCZMP.</p> | <p>As far as the request of the applicant to exclude the properties situated beyond the check dam towards east is concerned the Authority decided that the request can be considered subject to the provisions of CRZ notification 2011..</p> <p>After discussion and deliberation the Authority has decided not to consider the request of the applicant to exclude the Sy. No. 39/10A & 39/2 & sub division of Padushedde village as these sy nos are within 100m limits from Malavooru dam, these areas are coming under CRZ as per para I (ii) of CRZ Notification 2011.</p> <p>As far as the request of the applicant to exclude the properties situated beyond the check dam towards east is concerned the Authority decided that the request can be considered subject to the provisions of CRZ notification 2011..</p> |
| 9. | Sri. Ramanna Shetty S/o. L. K. Sadashiva Shetty. Residing at Sadagulabi, Bondel, Mangalore. | 2-11-2017 | <p>Request of exclusion of properties situated in survey no. 36/2 of Padushedde village, Mangaluru.</p> <p>1. As per the draft KSCZMP The northern part of the said properties denoted as CRZ II, situated close to Gurupura River, It is a well developed area and useful for the residential purpose.and also there are residential building in the said property.</p> <p>2.It is most important to note that at a distance of about 300 meters on the north</p> | <p>After discussion and deliberation the Authority has decided to consider the request of the applicant to exclude the Sy. No. 36/2 of Padushedde village Mangaluru, as this sy no is towards upstream side of the dam and beyond 100m limits from Malavooru dam, and</p> |

| ಕ್ರಮ ಸಂಖ್ಯೆ | ಸಲಹೆ/ಅಕ್ಷೇಪಣೆ/ಅನಿಸಿಕೆ ನೀಡಿದವರ ಹೆಸರು ಮತ್ತು ವಿಳಾಸ | ಪತ್ರ ಸ್ವೀಕೃತವಾದ ದಿನಾಂಕ | ಅರ್ಜಿದಾರರಿಂದ ಬಂದಿರುವ ಸಲಹೆ/ಅಕ್ಷೇಪಣೆ /ಅನಿಸಿಕೆಗಳ ಸಾರಾಂಶ | ಕರ್ನಾಟಕ ರಾಜ್ಯ ಕಡಲ ತೀರ ಪಾಲಯ ನಿರ್ವಹಣಾ ಪ್ರಾಧಿಕಾರದ ನಿರ್ಣಯ |
|-------------|---|------------------------|--|---|
| 1 | 2 | 3 | 4 | 5 |
| 10. | Smt. Mamta Rao W/o. Gopala Krishna Rao, "Kasturi Vilhar," Kadri temple road, Mangalore. | | <p>western side of the aforesaid properties there is a "salt water check dam". Therefore all properties situated on the eastern side of the said check dam sell free from application of the subject notification. The northern part of the said properties are CRZ II.as could be seen from the draft of the aforesaid management plan and the same should be excluded/deleted/dropped from the application of KSCZMP.</p> <p>Request of exclusion of properties situated in survey no. 36/2 of Padushedde village. 1. As per the draft KSCZMP The northern part of the said properties denoted as CRZ II., situated close to Gurupura River, It is a well developed area and useful for the residential purpose.and also there are residential building in the said property. 2. It is most important to note that at a distance of about 300 méters on the north western side of the aforesaid properties there is a "salt water check dam". Therefore all properties situated on the eastern side of the said check dam sell free from application of the subject notification. The northern part of the said properties are CRZ II.as could be seen from the draft of the aforesaid management plan and the same should be excluded/ deleted/dropped from the application of KSCZMP.</p> | <p>falls outside the CRZ area as per para I (ii) of CRZ Notification 2011.</p> <p>As far as the request of the applicant to exclude the properties situated beyond the check dam towards east is concerned the Authority decided that the request can be considered subject to the provisions of CRZ notification 2011.</p> <p>After discussion and deliberation the Authority has decided to consider the request of the applicant to exclude the Sy. No. 36/2 of Padushedde village, Mangaluru, as this sy no is upstream side of the dam and beyond 100m limits from Malavooru dam, and falls outside the CRZ area as per para I (ii) of CRZ Notification 2011.</p> <p>As far as the request of the applicant to exclude the properties situated beyond the check dam towards east is concerned the Authority decided that the request can be considered subject to the provisions of CRZ notification 2011.</p> |
| 11. | SKS NETGATE LLP Sanath Kumar Shetty/ Partner | 4-11-2017 | <p>Request of exclusion of properties situated in survey no. 8/42(P)of Malavoor village. 1. As per the draft KSCZMP The northern part of the said properties denoted as</p> | <p>After discussion and deliberation the Authority has decided not to consider the request of the applicant to exclude the</p> |

| ಕ್ರಮ ಸಂಖ್ಯೆ | ಸಲಹೆ/ಆಕ್ಷೇಪಣೆ/ಅನಿಸಿಕೆ ನೀಡಿದವರ ಹೆಸರು ಮತ್ತು ವಿಳಾಸ | ಪತ್ರ ಸ್ವೀಕೃತವಾದ ದಿನಾಂಕ | ಆಜ್ಞೆ/ವಿವರಣೆ | ಕರ್ನಾಟಕ ರಾಜ್ಯ ಕಡಲ ತೀರ ವಲಯ ನಿರ್ವಹಣಾ ಪ್ರಾಧಿಕಾರದ ನಿರ್ಣಯ |
|-------------|--|------------------------|--|---|
| 1 | GI Casa Grande Mall, Shurrock Road, Attavar, Mangalore-575001 | 2 | CRZ II, situated close to Gurupura River, It is a well developed area and useful for the residential purpose. and also there are residential building in the said property. 2.It is most important to note that at a distance of about 100 meters on the north western side of the aforesaid properties there is a "salt water check dam". the aforesaid properties which are situated eastern side of the said check dam sell free from application of the subject notification. The northern part of the said properties are CRZ II.as could be seen from the draft of the aforesaid management plan and the same should be excluded/deleted/dropped from the application of KSCZMP. | Sy. No. 8/42(P)of Malavoor village as this sy nos is in downstream of the Malavooru dam and this area is coming under CRZ as per para I (ii) of CRZ Notification 2011. As far as the request of the applicant to exclude the properties situated beyond the check dam towards east is concerned the Authority decided that the request can be considered subject to the provisions of CRZ notification 2011. |
| 12. | Twelve Residents of Padushedde Village Padushedde Village Padushedde Village | 4-11-2017 | Request of exclusion of properties situated in Padushedde village. 1. As per the draft KSCZMP various survey numbers of Padushedde village denoted as CRZ II. The said properties though situated close to Gurupura River, and said area is a developed area and useful for the residential purpose. 2.It is most important to note that at a distance of about 50 to 100 meters on the north western side of the aforesaid properties, there is a "salt water check dam". Therefore all properties situated on the eastern aide of the said check dam not coming under the purview of coastal regulation zone and hence the same should be excluded/ deleted/dropped from the application of KSCZMP. | After detail discussion and deliberation the Authority has decided to consider to exclude the properties which are beyond 100m from the dam towards upstream of the dam and has decided not to consider the request to exclude properties fall within 100m from Malavooru dam as per para I (ii) of CRZ Notification 2011. The Authority suggested the Regional Director to provide Survey Number wise details to the NCSCM, while preparing the map. As far as the request of the applicant to exclude the properties situated beyond the check dam towards east is concerned the Authority decided that the request can be |

2145

| ಕ್ರಮ ಸಂಖ್ಯೆ | ಸಲಹೆ/ಅಕ್ಷೇಪಣೆ/ಅನಿರೀಕ್ಷೆ ನೀಡಿದವರ ಹೆಸರು ಮತ್ತು ವಿಳಾಸ | ಪತ್ರ ಸ್ವೀಕೃತವಾದ ದಿನಾಂಕ | ಅರ್ಜಿದಾರರಿಂದ ಬಂದಿರುವ ಸಲಹೆ/ಅಕ್ಷೇಪಣೆ /ಅನಿರೀಕ್ಷೆಗಳ ಸಾರಾಂಶ | ಕಾರ್ಪೊರೇಷನ್ ಕಡಲ ತೀರ ವಲಯ ನಿರ್ವಹಣಾ ಪ್ರಾಧಿಕಾರದ ನಿರ್ಣಯ |
|-------------|---|------------------------|---|---|
| 1 | 2 | 3 | 4 | 5 |
| 13. | ShashiKiranshetty&Ar athiShashikiranshetty, Row house, No.4, Behind Alvarescentre, Off NH-66, Nanthoor Mangalore-575002. | 4-11-2017 | <p>Request of exclusion of properties situated in survey number 10/IF,10/1D,11/1,11/2,11/3,11/5,11/8,11/10,11/11P1,11/6,18/11,18/1-2,18/1-3,11/7,18/4,18/11,18/12-1,18/12-2, 18/12-3,18/12-4,18/12-5,18/12-6,18/12-7,18/2,18/3-1,18/3-2,18/33,18/14,18/13-1, 18/13-2and its sub divisions of Adyapady village: 1. As per the draft KSCZMP The northern part of the said properties denoted as CRZ II, situated close to Gurupura River, It is a well developed area and useful for the residential purpose. and also there are residential building in the said property</p> <p>2.It is most important to note that at a distance of about 3000 meters on the north western side of the aforesaid properties. there is a "salt water check dam" . the aforesaid properties which are situated eastern side of the said check dam towards east, are definitely not coming under the purview of coastal regulation zone notification.The northern part of the said properties are CRZ II as could be seen from the draft of the aforesaid management plan and the same should be excluded/delected/dropped from the application of KSCZMP.</p> <p>Request of exclusion of properties ituated in survey no. 39 & 44 of Padushedde village, Mangaluru.</p> <p>1. As per the draft KSCZMP The northern part of the said properties denoted as CRZ II, situated close to Gurupura River, It is a well developed area and useful for the residential purpose.and also there are residential building in the said property.</p> <p>2.It is most important to note that at a distance of about 100 meters on the</p> | <p>considered subject to the provisions of CRZ notification 2011.</p> <p>After discussion and deliberation the Authority has decided to consider the request of the applicant the areas as mentioned in the application are beyond CRZ limits as shown in the draft CZMP maps and fall outside the CRZ area as per para I (ii) of CRZ Notification 2011.</p> <p>As far as the request of the applicant to exclude the properties situated beyond the check dam towards east is concerned the Authority decided that the request can be considered subject to the provisions of CRZ notification 2011</p> <p>After discussion and deliberation the Authority has decided not to consider the request of the applicant to exclude the Sy. No. 39 & 44 of Padushedde village, Mangaluru as these areas fall within 100m limits from Malavooru dam, and are coming under CRZ as per para I (ii) of CRZ Notification 2011.</p> |
| 14. | Smt. RenukaBhandary w/o. Mr. Prakash Residing at "NithyanandaNivas" Yelladadi, Marakada Village, Kunjathbail Post, Mangalore. | 31-10-2017 | | |

| ಕ್ರಮ ಸಂಖ್ಯೆ | ಸಲಹೆ/ಆಕ್ಷೇಪಣೆ/ಅನಿಸಿಕೆ ನೀಡುವವರ ಹೆಸರು ಮತ್ತು ವಿಳಾಸ | ಪತ್ರ ಸ್ವೀಕೃತವಾದ ದಿನಾಂಕ | ಅರ್ಜಿದಾರರಿಂದ ಬಂದಿರುವ ಸಲಹೆ/ಆಕ್ಷೇಪಣೆ /ಅನಿಸಿಕೆಗಳ ಸಾರಾಂಶ | ಕರ್ನಾಟಕ ರಾಜ್ಯ ಕಡಲ ತೀರ ಮಲಯ ನಿರ್ವಹಣಾ ಪ್ರಾಧಿಕಾರದ ನಿರ್ಣಯ |
|-------------|---|------------------------|---|--|
| 1 | 2 | 3 | 4 | 5 |
| 15. | Kanara Chamber of Commerce & Industry, Chamber Building Bunder, P.B.No. 116, Mangalore-575001. D.K. | | <p>north- western side of the aforesaid properties there is a "salt water check dam". Therefore all properties situated on the eastern side of the said check dam sell free from application of the subject notification. The northern part of the said properties are CRZ II as could be seen from the draft of the aforesaid management plan and the same should be excluded/deleted/dropped from the application of KSCZMP.</p> <p>1. Mangrove buffer zone: There is mangrove forest present inside the industrial area. As there is a land scarcity at this industrial cluster, necessary clearance to be given for industrial activities beyond 50 mtrs from the mangrove forest area.</p> <p>2. Relaxation for specific tourism Projects: Tourism industry to be given more thrust in the proposed CRZ regulation. The necessary clearance to be accorded to any specific tourism related projects under the new CRZ regulations.</p> <p>3. Permission to be given for temporary structures: The CRZ regulation stipulates that no permanent structure are to be permitted within the CRZ area. However in order to promote tourism in the coastal area, temporary construction that are essential to an activity that has been approved for the coast may be allowed even if they are not explicitly mentioned in the clearance letter regulation</p> | <p>As far as the request of the applicant to exclude the properties situated beyond the check dam towards east is concerned the Authority decided that the request can be considered subject to the provisions of CRZ notification 2011</p> <p>1. After discussion and deliberation the Authority has decided to consider the request to permit the activities beyond 50 m buffer of Mangrove area as per para 7(i) CRZ- I A (a) of CRZ notification 2011.</p> <p>2. As far as the request to give relaxation for specific tourism project is concerned, the Authority decided that the provisions of CRZ notification 2011 be followed as and when the proposals are received.</p> <p>3. As far as the request to give permission for temporary structures for tourism activities is concerned the Authority has decided not to consider the request as this is related to amendments to the CRZ notification 2011.</p> |

841

| ಕ್ರಮ ಸಂಖ್ಯೆ | ಸಲಹೆ/ಆಕ್ಷೇಪಣೆ/ಅನಿಸಿಕೆ ನೀಡಿದವರ ಹೆಸರು ಮತ್ತು ವಿಳಾಸ | ಪತ್ರ ಸ್ವೀಕೃತವಾದ ದಿನಾಂಕ | ಅರ್ಜಿದಾರರಿಂದ ಬಂದಿರುವ ಸಲಹೆ/ಆಕ್ಷೇಪಣೆ /ಅನಿಸಿಕೆಗಳ ಸಾರಾಂಶ | ಕರ್ನಾಟಕ ರಾಜ್ಯ ಕಡಲ ತೀರ ವಲಯ ನಿರ್ವಹಣಾ ಪ್ರಾಧಿಕಾರದ ನಿರ್ಣಯ |
|-------------|---|------------------------|---|---|
| 1 | 2 | 3 | 4 | 5 |
| 16. | ಶ್ರೀ. ಸುಂದರ ಅಳಿಯ ಬಿ.ಎ. ಬಿ.ಎಡ್ ನಗರ ಸಭೆ ಸದಸ್ಯರು, ಉಳ್ಳಾಲ 6ನೇ ವಾರ್ಡ್, ಉಳಿಯ, ಹ್ಯಾಂಗ್ ಉಳ್ಳಾಲ. | 3 | ಉಳ್ಳಾಲ ನಗರ ಸಭಾ ವ್ಯಾಪ್ತಿಯ ಉಳಿಯ ಮತ್ತು ಹ್ಯಾಂಗ್ ಪ್ರದೇಶದ ಸುತ್ತಲೂ ನೇತ್ರಾವತಿ ಮತ್ತು ಅದರ ಕವಲುಗಳು ಹರಿಯುತ್ತಿದ್ದು, ಅಧಿಸೂಚನೆ 07-9-2017ರಂತೆ ನದಿ ಕವಲುಗಳ ಭೂಭಾಗಕ್ಕೆ 100ಮೀ ಅಥವಾ ನದಿಯಅಗಲದಷ್ಟು ಪ್ರದೇಶವು CRZರಲ್ಲಿ ಬರುತ್ತದೆ. ಆದ್ದರಿಂದ ಸೀಆರ್‌ಝುಡ್ ಮಿತಿಯನ್ನು 100 ಮೀಟರಿಗೆ ಬದಲಾಗಿ 50 ಮೀಟರಿಗೆ ತಿದ್ದುಪಡಿ ಮಾಡುವಂತೆ ವಿನಂತಿಸಿರುತ್ತಾರೆ. | After discussion and deliberation the Authority has decided not to consider the request of the applicant as this is related to amendments to the CRZ notification 2011. |
| 17. | ಪೌರಾಯುಕ್ತರು ನಗರ ಸಭಾಶಾಖಾಂ ಯಾಲಯ, ಉಳ್ಳಾಲ | 3-11-2017 | 1. ಉಳ್ಳಾಲದ ಮೊಗವೀರಪಟ್ಟಿ ಪ್ರದೇಶವು ಹೊಸ ನಕ್ಷೆಯಲ್ಲಿ CRZ III ರಲ್ಲಿ ದ್ದು ಅದನ್ನು CRZ II ಗೆ ಸೇರಿಸಬೇಕು. 2. ಸೀಆರ್‌ಝುಡ್ ಮಿತಿಯನ್ನು ಸದ್ದಿ ಪ್ರದೇಶದಲ್ಲಿ 100 ಮೀಟರಿನಿಂದ 50 ಮೀಟರಿಗೆ ಇಳಿಸಬೇಕು. | 1. ಪ್ರಾಧಿಕಾರವು ವಿವರವಾಗಿ ಚರ್ಚಿಸಿ, ಕೋರಿಕೆಯಂತೆ, ಈ ಬಗ್ಗೆ ಪೌರಾಡಳಿತ ನಿರ್ದೇಶನಾಲಯವು ನೀಡಿರುವ ಅಧಿಕೃತ ದಾಖಲೆಗಳನ್ನು ಪಡೆದು ನದರಿ ಪ್ರದೇಶವು ಉಳ್ಳಾಲದ ನಗರ ಸಭೆಯ ವ್ಯಾಪ್ತಿಯಲ್ಲಿ ಸೇರಿದ್ದಲ್ಲಿ ಉಳ್ಳಾಲದ ಮೊಗವೀರಪಟ್ಟಿ ಪ್ರದೇಶವನ್ನು CRZ ಅಧಿಸೂಚನೆ 2011 ಪ್ರಾರಾ CRZ 7 (ii) CRZ II ರಂತೆ CRZ II ವಲಯಕ್ಕೆ ಪರಿಗಣಿಸುವಂತೆ ನಿರ್ಣಯಿಸಲಾಯಿತು. 2. CRZ ಮಿತಿಯನ್ನು 50 ಮೀ ಇಳಿಸುವುದು ಅಧಿಸೂಚನೆಯ ತಿದ್ದುಪಡಿಗೆ ಸಂಬಂಧಪಟ್ಟ ವಿಷಯವಾಗಿರುವುದರಿಂದ ಪರಿಗಣಿಸಲು ಸಾಧ್ಯವಿಲ್ಲ ಎಂದು ನಿರ್ಣಯಿಸಲಾಯಿತು. |
| 18. | ಸಾರ್ವಜನಿಕರು ಹೊಸಬಟ್ಟು ಇಡ್ಲಾ, ಹೊಸಬಟ್ಟು ಇಡ್ಲಾ | 7-11-2017 | ಕರಾವಳಿಯಲ್ಲಿ ದಕ್ಷಿಣಕನ್ನಡ ಜಿಲ್ಲೆ ಉಡುಪಿ ಜಿಲ್ಲೆ, ಕಾರವಾರದ ತನಕ CRZ II ಆಗಿ ಪರಿವರ್ತಿಸಬೇಕು. | ಪ್ರಾಧಿಕಾರವು ವಿವರವಾಗಿ ಚರ್ಚಿಸಲಾಗಿ, ಈ ಬಗ್ಗೆ ಪೌರಾಡಳಿತ ನಿರ್ದೇಶನಾಲಯವು ನೀಡಿರುವ ಅಧಿಕೃತ ದಾಖಲೆಗಳ ಪ್ರಕಾರ ಅರ್ಹವಿರುವ ನಗರ |

| ಕ್ರಮ ಸಂಖ್ಯೆ | ಸಲಹೆ/ಆಕ್ಷೇಪಣೆ/ಅನಿಸಿಕೆ ನೀಡಿದವರ ಹೆಸರು ಮತ್ತು ವಿಳಾಸ | ಪತ್ರ ಸ್ವೀಕೃತವಾದ ದಿನಾಂಕ | ಅರ್ಜಿದಾರರಿಂದ ಬಂದಿರುವ ಸಲಹೆ/ಆಕ್ಷೇಪಣೆ /ಅನಿಸಿಕೆಗಳ ಸಾರಾಂಶ | ಕರ್ತವ್ಯ ಕಡತ ತೀರ ವಲಯ ನಿರ್ವಹಣಾ ಪ್ರಾಧಿಕಾರದ ನಿರ್ಣಯ |
|-------------|--|------------------------|---|---|
| 1 | 2 | 3 | 4 | 5 |
| 19. | ಅಧ್ಯಕ್ಷರು ಉಳ್ಳಾಲ ಹೆಲ್ಮಿಗೆ ಹೋರಾಟ ಸಮಿತಿ ಉಳ್ಳಾಲ ಹೆಲ್ಮಿಗೆ, ಪರ್ಮನ್ಯೂರು ಅಂಚೆ, ಮಂಗಳೂರು. | 7-11-2017 | ಮಂಗಳೂರು ತಾಲೂಕು, ಉಳ್ಳಾಲ ಪುರಸಭೆಯ ವ್ಯಾಪ್ತಿಯ ಉಳ್ಳಾಲ ಹೊಯ್ಗೆ ಮತ್ತು ಉಳ್ಳಾಲ ಪ್ರದೇಶಗಳಲ್ಲಿ ವಾಸ್ತವ್ಯವಿರುವ ಸರ್ಕಾರಿ ಭೂಮಿಯುಗ್ರಾಮ ನಿವಾಸಿಗಳು ಸರ್ಕಾರಿ ಪರಂಪರಾಜಾಗವನ್ನು ಕಾನೂನಿನ ವ್ಯಾಪ್ತಿಯಿಂದ ಹೊರತುಪಡಿಸಬೇಕು. | ಪ್ರಾಧಿಕಾರವು ವಿವರವಾಗಿ ಚರ್ಚಿಸಲಾಗಿ, ಕೋರಿಯ ಪ್ರದೇಶವು ಕರಡು ನಕ್ಷೆ ಹಾಗೂ CRZ ಅಧಿಸೂಚನೆ 2011 ರ ಪ್ಯಾರಾ 1 (i) ಮತ್ತು (ii) ರ ಪ್ರಕಾರ CRZ I, CRZ II ಮತ್ತು CRZ IV ರ ವ್ಯಾಪ್ತಿಗೆ ಬರುವುದರಿಂದ ಮನವಿಯನ್ನು ಪರಿಗಣಿಸಲು ಬರುವುದಿಲ್ಲ ಎಂದು ನಿರ್ಣಯಿಸಲಾಯಿತು. |
| 20 | ಮಂಗಳೂರು ಎಸ್. ಈ. ರ್ಲುಡ್ ಮಂಗಳೂರು ನಗರಾಭಿವೃದ್ಧಿ ಪ್ರಾಧಿಕಾರಕಟ್ಟಡ ಅಶೋಕನಗರ, ಮಂಗಳೂರು. | 7-11-2017 | ಮಂಗಳೂರು ತಾಲೂಕು ತೋಟಗಾರಿಕೆ ಮತ್ತು ಬೆಳೆಸಾಧಿ ಮತ್ತು ಪೇಟಲೂರು ಗ್ರಾಮದಲ್ಲಿ ಎಂ.ಎಸ್.ಇ.ರ್ಲುಡ್-ಇವರಿಗೆ ಸೇರಿರುವ ಸರ್ವೆ ನಂಬ್ಯ ವಿಸ್ತೀರ್ಣವನ್ನು ಸಿ.ಆರ್.ರ್ಲುಡ್ ವ್ಯಾಪ್ತಿಯಿಂದ ಹೊರತುಪಡಿಸಬೇಕು. | ಪ್ರಾಧಿಕಾರವು ವಿವರವಾಗಿ ಚರ್ಚಿಸಲಾಗಿ, ಅಧಿಸೂಚನೆ 2011ರ ಪ್ಯಾರಾ 1 (i) ಮತ್ತು (ii) ರ ಪ್ರಕಾರ ಸದರಿರುವ ಕೋರಿಯ ಗ್ರಾಮದ ಸ್ಥಳಗಳು CRZ I, CRZ II ಮತ್ತು CRZ IV ರ ವ್ಯಾಪ್ತಿಯಲ್ಲಿ ಬರುವುದರಿಂದ ಮನವಿಯನ್ನು ಪರಿಗಣಿಸಲು ಬರುವುದಿಲ್ಲ ಎಂದು ನಿರ್ಣಯಿಸಲಾಯಿತು. |
| 21 | ರೈಹೇರ್ ಹುಸ್ಸೈನ್ ವೆಸ್ಟ್‌ಗೇಟ್‌ಪ್ಲಾಜ್ ಪ್ಲಾಟ್, ಮಂಗಳೂರು | 06-11-2017 | ಬಂಟ್ವಾಳ ತಾಲೂಕಿನ ಪುದುಗ್ರಾಮವು 5ppt ಲವಣಾಂಶ ಮಿತಿಯ ಹೊರಗಿರುತ್ತದೆ. ಆದ್ದರಿಂದ ಸದ್ರಿಗ್ರಾಮವನ್ನು ಕರಾವಳಿ ನಿಯಂತ್ರಣ ವಲಯ ವ್ಯಾಪ್ತಿಯಿಂದ ಹೊರತುಪಡಿಸಬೇಕು. | ಪ್ರಾಧಿಕಾರವು ವಿವರವಾಗಿ ಚರ್ಚಿಸಲಾಗಿ, ಅಧಿಸೂಚನೆ 2011ರ ಪ್ಯಾರಾ 1 (ii) ರಂತೆ ಸದರಿ ಮನವಿಯನ್ನು ಪರಿಗಣಿಸಲು ಬರುವುದಿಲ್ಲ ಎಂದು ನಿರ್ಣಯಿಸಲಾಯಿತು. |
| 22. | ಉಪ ಅರಣ್ಯ ಸಂರಕ್ಷಣಾಧಿಕಾರಿಗಳು ಮಂಗಳೂರು ವಿಳಾಸ, | 2-11-2017 | ಕರಾವಳಿ ನಿಯಂತ್ರಣ ವಲಯದಲ್ಲಿ ಅರಣ್ಯ ಇಲಾಖೆಯಿಂದ ಕಡಲ ತೀರ ಸಂರಕ್ಷಣೆ ದೃಷ್ಟಿಯಿಂದ ಕಡಲ ಕೊರೆತ ತಡೆಗಟ್ಟಲು ಕಾಂಕ್ಷೆ ವನ ಸೇರಿದಂತೆ ವಿವಿಧ ಜಾತಿಯ ನೆಡುತೋಪುಗಳನ್ನು ಬೆಳೆಸಲಾಗಿದೆ. ಈ ಕಾಂಕ್ಷೆ ವನ ಹಾಗೂ ನೆಡುತೋಪುಗಳನ್ನು ಕರಾವಳಿ ಹಸಿರು ಕವಚ ಎಂಬ ತೀರ್ಪು | ಪ್ರಾಧಿಕಾರವು ವಿವರವಾಗಿ ಚರ್ಚಿಸಲಾಗಿ, ಕಾಂಕ್ಷೆ ವನಗಳ ಪ್ರದೇಶವನ್ನು ಮಾತ್ರ ಅಧಿಸೂಚನೆ 2011ರ ಪ್ಯಾರಾ 7 (i) CRZ I A (a) ರಂತೆ CRZ I |

| ಕ್ರಮ ಸಂಖ್ಯೆ | ಸಲಹೆ/ಅಕ್ಷೇಪಣೆ/ಅನಿಸಿಕೆ ನೀಡಿದವರ ಹೆಸರು ಮತ್ತು ವಿಳಾಸ | ಪತ್ರ ಸ್ವೀಕೃತವಾದ ದಿನಾಂಕ | ಅರ್ಜಿದಾರರಿಂದ ಬಂದಿರುವ ಸಲಹೆ/ಅಕ್ಷೇಪಣೆ /ಅನಿಸಿಕೆಗಳ ಸಾರಾಂಶ | ಕರ್ನಾಟಕ ರಾಜ್ಯ ಕಡಲ ತೀರ ವಲಯ ನಿರ್ವಹಣಾ ಪ್ರಾಧಿಕಾರದ ನಿರ್ಣಯ |
|-------------|---|------------------------|---|--|
| 1 | 2 ಮಂಗಳೂರು. ಪಿ. ಡಬ್ಲ್ಯೂ. ಡಿ. ಕಟ್ಟಡ, ನೆಹರೂ ಮೈದಾನ ಬಳಿ, ಮಂಗಳೂರು. | 3 | 4 ಅಡಿಯಲ್ಲಿ ಅಭಿವೃದ್ಧಿ ಮಾಡಲಾಗಿ ಅಪುಗಳ ಸಂಪೂರ್ಣ ವಿವರ ಡೀಮ್ಡ್ ಅರ್ಜಿ ಪಟ್ಟಿಯಲ್ಲಿ ಸೇರಿರುತ್ತದೆ. ಪಟ್ಟಿಯಲ್ಲಿರುವ ಪ್ರದೇಶವನ್ನು ಕರಡು ಕರಾವಳಿ ವಲಯ ನಿರ್ವಹಣಾ ಯೋಜನೆಯಲ್ಲಿ ಗುರುತಿಸುವ ಅವಶ್ಯಕತೆ ಇದೆ. ಹಾಗೂ ಬೈಕಂಪಾಡಿ ತೋಕೂರು ಪ್ರದೇಶದಲ್ಲಿ ಗುರುತಿಸಿದ ನದಿಗೆ ಉಪನದಿಯಾದ ಕುಡುಂಬುರು ನದಿಯ ಸುತ್ತಮುತ್ತ ಪ್ರದೇಶದಲ್ಲಿ ತುಂಬಾ ವರ್ಷಗಳಿಂದ ಕಾಂಡವನ ವನಗಳು ಸ್ವಾಭಾವಿಕವಾಗಿ ಬೆಳೆದಿದ್ದು ಇದನ್ನು ನಕ್ಷೆಯಲ್ಲಿ ಗುರುತಿಸಿ ಸಂರಕ್ಷಣೆ ಮಾಡುವುದು ಅತೀ ಮುಖ್ಯವಾಗಿದೆ. ಕಡಲ ತೀರ ಸಂರಕ್ಷಣೆ, ಅರಣ್ಯ ಇಲಾಖೆಯ ನೆಡುತೋಪಿನ ಸಂರಕ್ಷಣೆ, ಕಾಂಡವನ ಸಂರಕ್ಷಣೆ ದೃಷ್ಟಿಯಿಂದ ಈ ಮೇಲಿನ ಅಂಶಗಳನ್ನು ನಕ್ಷೆ ಸಿದ್ಧಪಡಿಸುವುದಾಗಿ ಪರಿಗಣಿಸುವುದು. | 5 ಪ್ರದೇಶವೆಂದು ನಿರ್ಣಯಿಸಲಾಯಿತು. ಪರಿಗಣಿಸಲು |
| 23 | Mangalore Citizen form Kodyal bail Mangalore | 04-11-2017 | Mangrove in and around Mangalore is dwindling year by year because of population pressure mangrove area reducing. mangrove is important for fish breeding ecosystem and green environment. Because of industrial pollution in Bykampadi and Thokur village limits the mangrove present in and around Kudumbur river attached to Gurupura is vanishing. It is important to conserve these mangrove in Industrial area because they are lung space to Mangalore. Request to protect these mangroves under CRZ rules and direct near by industries not to pollute the kudumbur river | After discussion and deliberation the Authority has decided to consider the suggestions of the applicants. |
| 24 | ನಾಗರಿಕರು, ಬಟ್ಟಪ್ಪಾಡಿ, ಉಚ್ಚಲ, ಸೋಮೇಶ್ವರ, ದ.ಕ. | 47/10/2017 | ಸೋಮೇಶ್ವರಗ್ರಾಮವನ್ನು ಕರಾವಳಿ ನಿಯಂತ್ರಣ ವಲಯ 3 ರಿಂದ 2ಕ್ಕೆ ಪರಿವರ್ತಿಸುವ ಬಗ್ಗೆ | ಪ್ರಾಧಿಕಾರವು ವಿವರವಾಗಿ ಚರ್ಚಿಸಲಾಗಿ, MUDA ರವರು ನೀಡಿರುವ ನಕ್ಷೆಯಂತೆ ಅಧಿಸೂಚನೆ ಪ್ರಾರಾ 7 (ii) CRZ II ರಂತೆ ಸೋಮೇಶ್ವರ ಗ್ರಾಮವನ್ನು ಕರಾವಳಿ ನಿಯಂತ್ರಣ ವಲಯ 3 ರಿಂದ 2ಕ್ಕೆ ಪರಿವರ್ತಿಸುವ ಬಗ್ಗೆ ಪರಿಗಣಿಸಲು ನಿರ್ಣಯಿಸಲಾಯಿತು. |
| 25 | ಅಭಿವೃದ್ಧಿ ಅಧಿಕಾರಿ ಮತ್ತು ಕಾರ್ಯಪಾಲಕ ಅಭಿಯಂತರರು ಕರ್ನಾಟಕ ಕೈಗಾರಿಕಾ ಪ್ರದೇಶಾಭಿವೃದ್ಧಿ ಮಂಡಳಿ, ವಲಯ ಕಛೇರಿ | 04-11-2017 | ತಣ್ಣೀರುಬಾವಿ, 62ನೇ ತೋಕೂರು, ಬೈಕಂಪಾಡಿ ಮತ್ತು ಕುಳಾಯಿ ಗ್ರಾಮಗಳಲ್ಲಿ ಕರ್ನಾಟಕ ಕೈಗಾರಿಕಾ ಪ್ರದೇಶಾಭಿವೃದ್ಧಿ ಮಂಡಳಿಯಿಂದ ಕೈಗಾರಿಕಾ ಪ್ರದೇಶಗಳನ್ನು ಅಭಿವೃದ್ಧಿಪಡಿಸಿದ್ದು ಮತ್ತು MCF, KISCO, ELF & BPCL ಹಾಗೂ ಇತರ ಏಕಘಟಕ ಸಂಕೀರ್ಣಗಳಿಗೆ ಹಂಚಿಕೆ ಮಾಡಿದ್ದು, ಈ ಸರ್ವೆ ನಂಬುಗಳನ್ನು CRZ ವ್ಯಾಪ್ತಿಯಿಂದ ವಿರಹಿತಪಡಿಸಬೇಕು. | ಪ್ರಾಧಿಕಾರವು ವಿವರವಾಗಿ ಚರ್ಚಿಸಲಾಗಿ, CRZ ಅಧಿಸೂಚನೆ ಪ್ರಾರಾ I (i) ಹಾಗೂ I (ii) ರಂತೆ CRZ ವ್ಯಾಪ್ತಿಯಿಂದ ಹೊರತು ಪಡಿಸಲು ಅಧಿಸೂಚನೆಯಲ್ಲಿ ಅವಕಾಶವಿರುವುದಿಲ್ಲ ಎಂದು |

| ಕ್ರಮ ಸಂಖ್ಯೆ | ಸಲಹೆ/ಆಕ್ಷೇಪಣೆ/ಅನಿಸಿಕೆ ನೀಡಿದವರ ಹೆಸರು ಮತ್ತು ವಿಳಾಸ | ಪತ್ರ ಸ್ವೀಕೃತವಾದ ದಿನಾಂಕ | ಆರ್ಜಿ ಸಂಖ್ಯೆ | ಕರ್ನಾಟಕ ರಾಜ್ಯ ಕಡಲು ತೀರ ವಲಯ ನಿರ್ವಹಣಾ ಪ್ರಾಧಿಕಾರದ ನಿರ್ಣಯ |
|-------------|--|------------------------|--|---|
| 1 | ಬೃಹಂಪಾಡಿ ಕೈಗಾರಿಕಾ ಪ್ರದೇಶ, ಮಂಗಳೂರು | 3 | 4 | ನಿರ್ಣಯಿಸಲಾಯಿತು. |
| 26. | ಅರಬ್ಬೀರು ಜೋಕಟ್ಟೆ ಗ್ರಾಮ ಪಂಚಾಯತ್, ಜೋಕಟ್ಟೆ | 06-10-2017 | 1.ಮಂಗಳೂರು ತಾಲೂಕು, ಜೋಕಟ್ಟೆ ಗ್ರಾಮ ಪಂಚಾಯತ್ ವ್ಯಾಪ್ತಿಯ 62ನೇ ತೋಟಗಾರಿಕಾ ಗ್ರಾಮದ ಕೆಲವು ಪ್ರದೇಶಗಳು ಸಿ.ಆರ್. ಯು.ಎ. ವ್ಯಾಪ್ತಿಗೆ ಬರುತ್ತಿದ್ದು ಹೊಸ ಕರಡು ನಕ್ಷೆಯಲ್ಲಿ ನದಿ ಪಕ್ಕದ ತೋಟಗಾರಿಕೆ ಸಿ.ಆರ್.ಯು.ಎ. ವ್ಯಾಪ್ತಿಯಿಂದ ಹೊರಗಿಡಬೇಕು. 2.ತೋಟಗಾರಿಕಾ ಗ್ರಾಮಕ್ಕೆ ಸಂಬಂಧಿಸಿ ಸಿ.ಆರ್ ಯು.ಎ. ಗಡಿಗುರುತುಗಳ ಮಾಹಿತಿ ನೀಡುವ ಬಗ್ಗೆ. | ಪ್ರಾಧಿಕಾರವು ವಿವರವಾಗಿ ಚರ್ಚಿಸಲಾಗಿ, ಮನವಿಯಲ್ಲಿ ಹೇಳಿರುವಂತಹ ಪ್ರದೇಶಗಳ ನದಿ ಭಾಗ ಹಾಗೂ ತೋಟಗಾರಿಕಾ ಕರಡು ನಿರೀಕ್ಷಿಸಿ ವಲಯ ಅಧಿಸೂಚನೆ 2011ರ ಪ್ಯಾರಾ I (ii) ರಂತೆ ಸಿ.ಆರ್. ಯು.ಎ. ವ್ಯಾಪ್ತಿಗೆ ಬರುತ್ತಿರುವುದರಿಂದ ಮನವಿಯನ್ನು ಪರಿಗಣಿಸಲು ಸಾಧ್ಯವಿಲ್ಲ ಎಂದು ನಿರ್ಣಯಿಸಲಾಯಿತು. ಕರಡು ನಕ್ಷೆ ಅನುಮೋದನೆಗೊಂಡ ನಂತರ ಮನವಿಯಂತೆ ಗಡಿ ಗುರುತಿಸಿ ಮಾಹಿತಿಯನ್ನು ನೀಡಬಹುದಾಗಿರುತ್ತದೆ ಎಂದು ನಿರ್ಣಯಿಸಲಾಯಿತು. |
| 27. | ನಿರೀಕ್ಷಿಸಿದರು, ಪ್ರವಾಸೋದ್ಯಮ ನಂ.49, 2ನೇ ಖನಿಜ ರೋಸೋಸಾರ್‌ರಸ್ತೆ, ಬೆಂಗಳೂರು. | 23-10-2017 | Based on the published draft CZMP map for Karnataka State , 78 existing /Potential tourism sites are falling under CRZ II or CRZ III (Developed area) In these 14 Tourism sites development of tourist activities /Infrastructure can come up in the landward side and the development is feasible in the compliance to the existing CRZ regulations. Remaining 64 existing /Potential tourism/ sites fall under restricted/No development Zone/Other sensitive areas (CRZ I & CRZ III)(NDZ). Therefore these 64 potential tourism sites are environs should be considered for the relaxation in existing CRZ Regulations for the future tourism development of Coastal Karnataka. All the identified existing /potential tourism sites for which development is permissible without any CRZ Relaxation and sites requiring CRZ relaxation should be reviewed for CRZ implications and future development. | After discussion and deliberation the Authority decided to consider the request of the tourism department to take up the tourism activities in 13 sites only in those areas which are falling in CRZ II area as per para 8 (i) II CRZ II (i) and (ii) and annexure III of CRZ Notification 2011. |

227

| ಕ್ರಮ ಸಂಖ್ಯೆ | ಸಲಹೆ/ಅಕ್ಷೇಪಣೆ/ಅನಿಸಿಕೆ ನೀಡಿದವರ ಹೆಸರು ಮತ್ತು ವಿಳಾಸ | ಪತ್ರ ಸ್ವೀಕೃತವಾದ ದಿನಾಂಕ | ಅರ್ಜಿದಾರರಿಂದ ಬಂದಿರುವ ಸಲಹೆ/ಅಕ್ಷೇಪಣೆ /ಅನಿಸಿಕೆಗಳ ಸಾರಾಂಶ | ಕರ್ನಾಟಕ ರಾಜ್ಯ ಕಡಲ ತೀರ ವಲಯ ನಿರ್ವಹಣಾ ಪ್ರಾಧಿಕಾರದ ನಿರ್ಣಯ |
|-------------|---|------------------------|---|--|
| 1 | 2 | 3 | 4 | 5 |
| 28. | Amith Manohar Lobo S/o. L. Walter Lobo, Jeppina Mogaru , Mangauru. | 07-11-2017 | Survey number 90/4P1 & 110/2P2 of Jappinamogaru village, we do agriculture in this area and there is old house in the same place. So kindly this CRZ rule not interrupt building new house in same place. | After discussion and deliberation the Authority has decided that no action is required in this regard as there is a provision to repair/reconstruction of the existing structure as per para 8 CRZ II (iii) of the CRZ Notification 201. |
| 29. | Dr. T. V. Ramachandra, Energy & Wetlands Research Groups (CES TE 15) centre for Ecological sciences, New bioscience building, 3 rd floor, E wing (Near D Gate) Indian institute of science Bangalore. | 10-11-2017 | Recent maps of CRZ seems to inherent with serious anomalies. May be due to the coarse resolution remote sensing data of field knowledge. Exclusion of ecologically regions in the map is a glaring anomaly in the maps. Rectify the same in consultation with the experts who have domain knowledges as well as local situation . | After discussion and deliberation the Authority has decided that no action is required in this regard as this is included in the list of Uttara Kannada District. |
| 30. | 30/10/2017 | ರೇಣುಕಾ ಪಿ. ಭಂಡಾರಿ | ಮಳವೂರು ವೆಂಟೆಡ್ ಡ್ಯಾಂನ ಮೇಲಿನ ಪ್ರದೇಶವನ್ನು ಕರಾವಳಿ ನಿಯಂತ್ರಣ ವಲಯದಿಂದ ಹೊರತು ಪಡಿಸುವ ಬಗ್ಗೆ. | ಅರ್ಜಿಯು ಪುನರಾವರ್ತಿತವಾಗಿದ್ದು ಕ್ರ.ಸಂ.14 ರಲ್ಲಿನ ನಿರ್ಣಯವನ್ನೇ ಪರಿಗಣಿಸುವಂತೆ ಸೂಚಿಸಲಾಯಿತು. |
| 31. | 30/10/2017 | ರೇಣುಕಾ ಪಿ. ಭಂಡಾರಿ | ಮಳವೂರು ವೆಂಟೆಡ್ ಡ್ಯಾಂನ ಮೇಲಿನ ಪ್ರದೇಶವನ್ನು ಕರಾವಳಿ ನಿಯಂತ್ರಣ ವಲಯದಿಂದ ಹೊರತು ಪಡಿಸುವ ಬಗ್ಗೆ | ಅರ್ಜಿಯು ಪುನರಾವರ್ತಿತವಾಗಿದ್ದು ಕ್ರ.ಸಂ.14 ರಲ್ಲಿನ ನಿರ್ಣಯವನ್ನೇ ಪರಿಗಣಿಸುವಂತೆ ಸೂಚಿಸಲಾಯಿತು. |
| 32. | 27/10/2017 | ಡಾ ವಸಂತಿ ಬಂಗೇರ | ಕ್ರ.ಸಂ.2ರಂತೆ | ಅರ್ಜಿಯು ಪುನರಾವರ್ತಿತವಾಗಿದ್ದು ಕ್ರ.ಸಂ.2 ರಲ್ಲಿನ ನಿರ್ಣಯವನ್ನೇ ಪರಿಗಣಿಸುವಂತೆ ಸೂಚಿಸಲಾಯಿತು. |
| 33. | 27/10/2017 | ಶ್ರೀ ಸೋನಯ್ಯ | ಕ್ರ.ಸಂ.5 ರಂತೆ | ಅರ್ಜಿಯು ಪುನರಾವರ್ತಿತವಾಗಿದ್ದು ಕ್ರ.ಸಂ.5 ರಲ್ಲಿನ ನಿರ್ಣಯವನ್ನೇ ಪರಿಗಣಿಸುವಂತೆ ಸೂಚಿಸಲಾಯಿತು. |

| ಕ್ರಮ ಸಂಖ್ಯೆ | ಸಲಹೆ/ಆಕ್ಷೇಪಣೆ/ಅನಿಸಿಕೆ ನೀಡಿದವರ ಹೆಸರು ಮತ್ತು ವಿಳಾಸ | ಪತ್ರ ಸ್ವೀಕೃತವಾದ ದಿನಾಂಕ | ಅರ್ಜಿದಾರರಿಂದ ಬಂದಿರುವ ಸಲಹೆ/ಆಕ್ಷೇಪಣೆ /ಅನಿಸಿಕೆಗಳ ಸಾರಾಂಶ | ಕ್ರ.ಸಂ.4 ರಂತೆ | ಕ್ರ.ಸಂ.5 ರಂತೆ |
|-------------|---|-------------------------------|--|-----------------|---|
| 1 | 2 | 3 | | 4 | 5 |
| 34. | 27/10/2017 | ಶ್ರೀಮತಿ ಆರ್.ಕೆ.ಶೇಖರ್ | ಮಳವೂರು ವೆಂಕಟಾಚಾರ್ ನ ಮೇಲಿನ ಪ್ರದೇಶವನ್ನು ಕ.ನಿ.ವ.ದಿಂದ ಹೊರತು ಪಡಿಸುವ ಬಗ್ಗೆ | ಕ್ರ.ಸಂ.4 ರಂತೆ | ಅರ್ಜಿಯು ಪುನರಾವರ್ತಿತವಾಗಿದ್ದು ಕ್ರ.ಸಂ. 4 ರಲ್ಲಿನ ನಿರ್ಣಯವನ್ನೇ ಪರಿಗಣಿಸುವಂತೆ ಸೂಚಿಸಲಾಯಿತು. |
| 35. | 27/10/2017 | ಗಿರೀಶ್ ಸಪಲ್ಯ | | | ಅರ್ಜಿಯು ಪುನರಾವರ್ತಿತವಾಗಿದ್ದು ಕ್ರ.ಸಂ. 6 ರಲ್ಲಿನ ನಿರ್ಣಯವನ್ನೇ ಪರಿಗಣಿಸುವಂತೆ ಸೂಚಿಸಲಾಯಿತು. |
| 36 | 27/10/2017 | ಡಾ ಆರ್.ರಶ್ಮಿದೇವಿ | | ಕ್ರ.ಸಂ.3ರಂತೆ | |
| 37. | 26/10/2017 | ಶ್ರೀ ರಾಮಣ್ಣ ಶೆಟ್ಟಿ | | ಕ್ರ.ಸಂ. 9 ರಂತೆ | ಅರ್ಜಿಯು ಪುನರಾವರ್ತಿತವಾಗಿದ್ದು ಕ್ರ.ಸಂ.3 ರಲ್ಲಿನ ನಿರ್ಣಯವನ್ನೇ ಪರಿಗಣಿಸುವಂತೆ ಸೂಚಿಸಲಾಯಿತು. |
| 38. | 26/10/2017 | ಹಿರಿಯ ಮಹಾ ಪ್ರಬಂಧಕರು | | ಕ್ರ.ಸಂ.20 ರಂತೆ. | ಅರ್ಜಿಯು ಪುನರಾವರ್ತಿತವಾಗಿದ್ದು ಕ್ರ.ಸಂ. 9 ರಲ್ಲಿನ ನಿರ್ಣಯವನ್ನೇ ಪರಿಗಣಿಸುವಂತೆ ಸೂಚಿಸಲಾಯಿತು. |
| 39. | 31-10-2017 | ನಾಗರಿಕರು | | ಕ್ರ.ಸಂ.12ರಂತೆ | ಅರ್ಜಿಯು ಪುನರಾವರ್ತಿತವಾಗಿದ್ದು ಕ್ರ.ಸಂ. 12 ರಲ್ಲಿನ ನಿರ್ಣಯವನ್ನೇ ಪರಿಗಣಿಸುವಂತೆ ಸೂಚಿಸಲಾಯಿತು. |
| 40 | 26-10-2017 | ಶ್ರೀಮತಿ. ಮಮತಾ ರಾವ್ | | ಕ್ರ.ಸಂ.10ರಂತೆ | ಅರ್ಜಿಯು ಪುನರಾವರ್ತಿತವಾಗಿದ್ದು ಕ್ರ.ಸಂ. 10 ರಲ್ಲಿನ ನಿರ್ಣಯವನ್ನೇ ಪರಿಗಣಿಸುವಂತೆ ಸೂಚಿಸಲಾಯಿತು. |
| 41. | 06-11-2017 | ಶ್ರೀಮತಿ. ವತಿಕಾಪ್ಪೆ | | ಕ್ರ.ಸಂ.15 ರಂತೆ | ಅರ್ಜಿಯು ಪುನರಾವರ್ತಿತವಾಗಿದ್ದು ಕ್ರ.ಸಂ. 15 ರಲ್ಲಿನ ನಿರ್ಣಯವನ್ನೇ ಪರಿಗಣಿಸುವಂತೆ ಸೂಚಿಸಲಾಯಿತು. |
| 42. | 10-11-2017 | ಸರ್ಕಾರದ ಅಪರ ಮುಖ್ಯ ಕಾರ್ಯದರ್ಶಿ, | | ಕ್ರ.ಸಂ. 26ರಂತೆ | ಅರ್ಜಿಯು ಪುನರಾವರ್ತಿತವಾಗಿದ್ದು ಕ್ರ.ಸಂ. 26 ರಲ್ಲಿನ ನಿರ್ಣಯವನ್ನೇ ಪರಿಗಣಿಸುವಂತೆ ಸೂಚಿಸಲಾಯಿತು. |

ANNEXURE (TOURISM DEPARTMENT)


| District- Dakshina Kannada | | | | | | | | | |
|---|---------------------------------|-----------------|-----------------------|-----------------|------------------|--------------------|-------------------------|------------------|--|
| Taluk- Mangaluru | | | | | | | | | |
| Sheet Nos(Based on the Draft CZMP maps published) | Tourist Destinations | Type of Tourism | Village/Locality Name | Slope sensitive | Forest Sensitive | Land Use sensitive | Environmental Sensitive | Existing CRZ | Status |
| | | | | | | | | | |
| 1 | 2 | 3 | 4 | 5 | 6 | 7 | 8 | 9 | 10 |
| Sheet No: NCSCM/D 43U13/SE | Kottarakudru | Island | Kottara | Not sensitive | Not sensitive | Highly Sensitive | Highly Sensitive | CRZ II, CRZ I(B) | Development Permissible without any CRZ Relaxation |
| Sheet No: NCSCM/D 43U13/SW | Ullal Beach | Beach | Ullal | Not sensitive | Not sensitive | Least Sensitive | Least Sensitive | CRZ I(B) CRZ II, | Development Permissible without any CRZ Relaxation |
| | Someshwara Beach | Beach | Ullal | Not sensitive | Not sensitive | Highly Sensitive | Highly Sensitive | CRZ I(B) CRZ II, | Development Permissible without any CRZ Relaxation |
| | Three islands on Gurupura river | Islands | Bajala | Not sensitive | Not sensitive | Highly Sensitive | Highly Sensitive | CRZ I(B) CRZ II, | Development Permissible without any CRZ Relaxation |

| | | | | | | | | | |
|----------------------------------|--|-------------------------|--------------|---------------|---------------|------------------|------------------|--|--|
| | Adam Kudru | Island, Nature based | Permannur | Not sensitive | Not sensitive | Highly Sensitive | Highly Sensitive | CRZ II, | Relaxation |
| | Mangaluru old port Talapady back water & beach | Port | Bajala | Not sensitive | Not sensitive | Least Sensitive | Least Sensitive | CRZ II, CRZ III (NDZ) CRZ III | Development Permissible without any CRZ Relaxation |
| | | Nature Based | Talapady | Not sensitive | Not sensitive | Highly Sensitive | Least Sensitive | CRZ I(B) CRZ III (NDZ), CRZ III, CRZ II, | Development Permissible without any CRZ Relaxation |
| Sheet No: NCSCM/D 43U13/NW | Tamirbhavi beach | Beach | Kasababengre | Not sensitive | Not sensitive | Least Sensitive | Least Sensitive | CRZ I(B) CRZ III (NDZ), CRZ III, CRZ II, | Development Permissible without any CRZ Relaxation |

| | | | | | | | | |
|--------------------------------|----------------------|-------------|---------------|---------------|------------------|------------------|--|--|
| Panambur beach | Beach | Batkampady | Not sensitive | Not sensitive | Least Sensitive | Least Sensitive | CRZ I(B) CRZ III (NDZ), CRZ III, CRZ II, | Development Permissible without any CRZ Relaxation |
| Chitrapura beach | Beach | Kulai | Not sensitive | Not sensitive | Least Sensitive | Highly Sensitive | CRZ I(B) CRZ III (NDZ), CRZ III, CRZ II, | Development Permissible without any CRZ Relaxation |
| Kudlakudru(Havana Boat club) | Island, Nature based | Bajala | Not sensitive | Not sensitive | Highly Sensitive | Highly Sensitive | CRZ I(B) CRZ II, | Development Permissible without any CRZ Relaxation |
| Surathkal beach & Light house. | Beach | Surthkal | Not sensitive | Not sensitive | Least Sensitive | Highly Sensitive | CRZ I(B) CRZ II, | Development Permissible without any CRZ Relaxation |
| Shashihitlu Coastline | Beach | Shashihitlu | Not sensitive | Not sensitive | Highly Sensitive | Highly Sensitive | CRZ I(B) CRZ II CRZ III, (NDZ), | Development Permissible without any CRZ Relaxation |
| River | Nature based | Haleyangadi | Not sensitive | Not sensitive | Highly Sensitive | Highly Sensitive | CRZ I(B) CRZ III | Development Permissible without any CRZ Relaxation |

Sheet No:
NCSCM/D
43016/SW

| | | | | | | | | | | |
|--|--------------------------------|--|--|--|--|--|--|--|-------------------------------|---|
| | Shambhavi & Pavanje Estuary | | | | | | | | (NDZ), CRZ III, CRZ II, | Permissible without any CRZ Relaxation |
|--|--------------------------------|--|--|--|--|--|--|--|-------------------------------|---|



ಅನುಬಂಧ-1B

ಉಡುಪಿ ಜಿಲ್ಲೆಗೆ ಸಂಬಂಧಿಸಿದ ಕರ್ನಾಟಕ ರಾಜ್ಯ ಕೆರಡು ಕಡಲತೀರ ಪಲಯ ನಿರ್ವಹಣಾ ಯೋಜನೆಯ ಬಗ್ಗೆ ಕರಾವಳಿ ನಿಯಂತ್ರಣ ಪಲಯ ವ್ಯಾಪ್ತಿಯಲ್ಲನ ಸಾರ್ವಜನಿಕರು/ಸಂಘ ಸಂಸ್ಥೆಗಳು ಹಾಗೂ ಇತರರಿಂದ ಬಂದಿರುವ ಸಲಹೆ/ಆಕ್ಷೇಪಣೆ/ಅನಿಸಿಕೆಗಳ ಕುರಿತು ದಿನಾಂಕ 15.02.2018 ರಂದು ನಡೆದ ಕರ್ನಾಟಕ ರಾಜ್ಯ ಕಡಲ ತೀರ ಪಲಯ ನಿರ್ವಹಣಾ ಪ್ರಾಧಿಕಾರದ ಸಭೆಯಲ್ಲಿ ಕೈಗೊಂಡ ನಿರ್ಣಯಗಳು

| ಕ್ರ.ಸಂ | ಸಲಹೆ/ಆಕ್ಷೇಪಣೆ/ಅನಿಸಿಕೆ ನೀಡಿದವರ ಹೆಸರು ಮತ್ತು ವಿಳಾಸ | ಪತ್ರ ಸ್ವೀಕೃತವಾದ ದಿನಾಂಕ | ಅರ್ಜಿದಾರರಿಂದ ಆಕ್ಷೇಪಣೆ/ಸಲಹೆ/ಅನಿಸಿಕೆಗಳ ಸಾರಾಂಶ | ಬಂದಿರುವ | ಕರ್ನಾಟಕ ರಾಜ್ಯ ಕಡಲ ತೀರ ಪಲಯ ನಿರ್ವಹಣಾ ಪ್ರಾಧಿಕಾರದ ನಿರ್ಣಯ |
|--------|--|------------------------|---|---|---|
| 1 | ಶ್ರೀ ಸೋಮಶೇಖರ ಕೆ. ಎಮ್ ಜೈಂದೂರು ನಾಡದೋಣಿ ಸಂಘ (೦) ಉಪ್ಪುಂದ-576232. | 07.10.2017 | ಮೂರು ಜಿಲ್ಲೆಯ ಕರಾವಳಿ ಪ್ರದೇಶವನ್ನು CRZ-IIಗೆ ಸೇರ್ಪಡೆ ಮಾಡಬೇಕು. | ಮೂರು ಜಿಲ್ಲೆಯ ಕರಾವಳಿ ಪ್ರದೇಶವನ್ನು CRZ-IIಗೆ ಸೇರ್ಪಡೆ ಮಾಡಬೇಕು. | ಪ್ರಾಧಿಕಾರವು ವಿವರವಾಗಿ ಚರ್ಚಿಸಲಾಗಿ, ಪ್ರಾದೇಶಿಕ ನಿರ್ದೇಶಕರ ಶಿಫಾರಸ್ಸಿನಂತೆ ಕರಾವಳಿ ನಿಯಂತ್ರಣ ಪಲಯ ಅಧಿಸೂಚನೆ ಪ್ರಾಧಿಕಾರ 7 (ii) CRZ-IIರಂತೆ ಅಭಿವೃದ್ಧಿ ಹೂಂದಿರುವ ಪ್ರದೇಶಗಳನ್ನು ಮಹತ್ CRZ-IIಗೆ ಸೇರ್ಪಡೆ ಮಾಡಬಹುದಾಗಿದ್ದು, ಗ್ರಾಮಪಂಚಾಯತ್ ವ್ಯಾಪ್ತಿಯಲ್ಲಿ ಬರುವ ಪ್ರದೇಶಗಳನ್ನು ಅಧಿಸೂಚನೆಯ ಪ್ರಾಧಿಕಾರ 7 (ii) CRZ-II ರಂತೆ CRZ-II ಗೆ ಸೇರ್ಪಡೆಗೆ ಅವಕಾಶವಿರುವುದಿಲ್ಲ ಎಂದು ನಿರ್ಣಯಿಸಲಾಯಿತು. |
| 2 | ಅಧ್ಯಕ್ಷರು ಮೀನುಗಾರರ ಉಪ್ಪುಂದ, ತಾಲೂಕು. | 09.10.2017 | ಬೈಂದೂರು ತಾಲೂಕು ಘೋಷಣೆಯಾಗಿರುವುದರಿಂದ ಸಮೀಪದಲ್ಲಿರುವ ಉಪ್ಪುಂದ ಗ್ರಾಮವನ್ನು CRZ-IIಗೆ ಸೇರ್ಪಡೆ ಮಾಡಬೇಕು. | ಬೈಂದೂರು ತಾಲೂಕು ಘೋಷಣೆಯಾಗಿರುವುದರಿಂದ ಸಮೀಪದಲ್ಲಿರುವ ಉಪ್ಪುಂದ ಗ್ರಾಮವನ್ನು CRZ-IIಗೆ ಸೇರ್ಪಡೆ ಮಾಡಬೇಕು. | ಪ್ರಾಧಿಕಾರವು ವಿವರವಾಗಿ ಚರ್ಚಿಸಲಾಗಿ, ಪ್ರಾದೇಶಿಕ ನಿರ್ದೇಶಕರ ಶಿಫಾರಸ್ಸಿನಂತೆ ಕರಾವಳಿ ನಿಯಂತ್ರಣ ಪಲಯ ಅಧಿಸೂಚನೆ ಪ್ರಾಧಿಕಾರ 7 (ii) CRZ-II ರಂತೆ ಪರಿಗಣಿಸುವಂತಿಲ್ಲ ಎಂದು ನಿರ್ಣಯಿಸಲಾಯಿತು. |
| 3 | ಶ್ರೀ ಸುಂದರ ಪಡುಬಿದ್ರೆ ಮೊಗವೀರ ಪಡುಬಿದ್ರೆ, ತಾಲೂಕು. | 13.10.2017 | ನಡ್ಡೂರು ಗ್ರಾಮದ ಮೀನುಗಾರರ ಸಮುದಾಯಕ್ಕೆ ಹೊಸ ಹಾಗೂ ನಿವೇಶನ ಕಲ್ಪಿಸುವಂತೆ ಸರಳೀಕರಣಗೊಳಿಸಬೇಕು. | ನಡ್ಡೂರು ಗ್ರಾಮದ ಮೀನುಗಾರರ ಸಮುದಾಯಕ್ಕೆ ಹೊಸ ಹಾಗೂ ನಿವೇಶನ ಕಲ್ಪಿಸುವಂತೆ ಸರಳೀಕರಣಗೊಳಿಸಬೇಕು. | ಪ್ರಾಧಿಕಾರವು ವಿವರವಾಗಿ ಚರ್ಚಿಸಲಾಗಿ, ಪ್ರಾದೇಶಿಕ ನಿರ್ದೇಶಕರ ಶಿಫಾರಸ್ಸಿನಂತೆ ಕರಾವಳಿ ನಿಯಂತ್ರಣ ಪಲಯ ಅಧಿಸೂಚನೆ ಪ್ರಾಧಿಕಾರ 7 (ii) CRZ-II ರಂತೆ ಪರಿಗಣಿಸುವಂತಿಲ್ಲ ಎಂದು ನಿರ್ಣಯಿಸಲಾಯಿತು. |

| 1 | 2 | 3 | 4 | 5 |
|---|--|------------|---|--|
| 4 | ಶ್ರೀ ಉಮಾನಾಥ್ ಪುತ್ರನ್ (ನಡಿಪಟ್ಟಿ) ಸಭಾ (ಡಿ.), ಉಡುಪಿ ತಾಲೂಕು. | 13.10.2017 | ನಡ್ಡುಲು ಗ್ರಾಮದ ಕರಾವಳಿ ಪ್ರದೇಶದಲ್ಲಿ ಮೀನುಗಾರರ ಸಮುದಾಯಕ್ಕೆ ಹೊಸ ವಾಸ್ತವ್ಯ ಹಾಗೂ ನಿವೇಶನ ನಿರ್ಮಿಸಲು ಅವಕಾಶ ಕಲ್ಪಿಸುವಂತೆ ಯೋಜನೆಯನ್ನು ಸರಳೀಕರಣಗೊಳಿಸಬೇಕು. | ಪ್ರಾಧಿಕಾರವು ವಿವರವಾಗಿ ಚರ್ಚಿಸಲಾಗಿ, ಪ್ರಾದೇಶಿಕ ನಿರ್ದೇಶಕರ ಶಿಫಾರಸ್ಸಿನಂತೆ ಸದರಿ ಪ್ರದೇಶವು CRZ-IIIರ ವಲಯದಲ್ಲಿ ಬರುತ್ತಿದ್ದು, ಕರಾವಳಿ ನಿಯಂತ್ರಣ ವಲಯ ಅಧಿಸೂಚನೆ ಸ್ಯಾರಾ 7 (ii) CRZ-II ರಂತೆ ಪರಿಗಣಿಸುವಂತಿಲ್ಲ ಎಂದು ನಿರ್ಣಯಿಸಲಾಯಿತು. |
| 5 | 1) ದಿವಾಕರ ಬೊಟ್ಟೆ ಬಿನ್ ವಿಠಲ ಪೂಜಾರಿ, ಉದ್ಯಾವರ ಗ್ರಾಮ ಪಂಚಾಯತ್, ನವಸ್ಥರು ಪುಷ್ಪರಾಜ್ ಆರ್.ಕೋಟ್ಯಾನ್ ಬಿನ್ ರಾಮ ಕೋಟ್ಯಾನ್, ಪಿತ್ತೋಡಿ, ಉದ್ಯಾವರ 2) ರತ್ನಾಕರ ಎನ್. ಮಂಡನ್ ಬಿನ್ ಯು. ಸೋಮನಾಥ್ ಸಾಲಾನ್, ಪಿತ್ತೋಡಿ, ಉದ್ಯಾವರ 3) ಸಂಜೀವ್ ಮಂಡನ್ ಬಿನ್ ಕೃಷ್ಣ ಅಮೀನ್, ಪಿತ್ತೋಡಿ, ಉದ್ಯಾವರ. 4) ಶಿವರಾಮ್ ಪುತ್ರನ್ ಬಿನ್ ನಾರಾಯಣ ಮಂಡನ್, ಉದ್ಯಾವರ, ಪಡುಕೆರೆ. | 13.10.2017 | ಮೀನು ಸಂಸ್ಕರಣಾ ಘಟಕ, ಫಿಶ್‌ಮಿಲ್, ಆಯಿಲ್ ಕಾರ್ಖಾನೆಗಳು ಮತ್ತು ಕೆಮಿಕಲ್ ಕಾರ್ಖಾನೆಗಳಿಗೆ ಸಿ.ಆರ್.ಯುಡ್‌ನಿಂದ ಅವಕಾಶ ನೀಡಬಾರದು. | ಪ್ರಾಧಿಕಾರವು ವಿವರವಾಗಿ ಚರ್ಚಿಸಲಾಗಿ, ಪ್ರಾದೇಶಿಕ ನಿರ್ದೇಶಕರ ಶಿಫಾರಸ್ಸಿನಂತೆ ಕರಾವಳಿ ನಿಯಂತ್ರಣ ವಲಯ ಅಧಿಸೂಚನೆ ಸ್ಯಾರಾ 3 (i) ಹಾಗೂ 3 (iii) ರಂತೆ ಸದರಿ ಚಟುವಟಿಕೆಗಳು ನಿಷೇಧಿಸಲ್ಪಟ್ಟಿವೆ. ದರಿಂದ ಅವರ ಪ್ರಕಾರ ಮನವಿಯನ್ನು ಪರಿಗಣಿಸಬಹುದಾಗಿದೆ ಎಂದು ನಿರ್ಣಯಿಸಲಾಯಿತು. |
| 6 | ಮುಖ್ಯಾಧಿಕಾರಿ, ಪುರಸಭೆ, ಕಾಪು ಪುರಸಭೆ ಕಾರ್ಯಾಲಯ, ಕಾಪು-574106 | 16.10.2017 | ಕಾಪು ಪುರಸಭೆ ವ್ಯಾಪ್ತಿಯ ಉಳಿಯಾರಗೋಳಿ, ಮೂಳೋರು ಮತ್ತು ಗ್ರಾಮಗಳ ಪ್ರದೇಶವನ್ನು CRZ-IIಗೆ ಸೇರ್ಪಡೆ ಮಾಡಬೇಕು. | ಪ್ರಾಧಿಕಾರವು ವಿವರವಾಗಿ ಚರ್ಚಿಸಲಾಗಿ, ಪೊರಾಡಳಿತ ನಿರ್ದೇಶನಾಲಯದವರು ನೀಡಿರುವ ದಾಖಲೆಗಳ ಪ್ರಕಾರ ನಗರ, ಸ್ಥಳೀಯ ಪುರಸಭಾ ವ್ಯಾಪ್ತಿಯಲ್ಲಿ ಬರುವ ಪ್ರದೇಶಗಳನ್ನು ಮಾತ್ರ CRZ 2011 ರ ಅಧಿಸೂಚನೆಯ ಸ್ಯಾರಾ 7 (ii) CRZ-II ರಂತೆ CRZ-II ಎಂದು ಪರಿಗಣಿಸಬಹುದಾಗಿದೆ ಎಂದು ನಿರ್ಣಯಿಸಲಾಯಿತು. |

| 1 | 2 | 3 | 4 | 5 | |
|-----|--|---|--|--|---|
| 7. | ಕೋಟೇಶ್ವರ ಪಂಚಾಯತ್, ಕುಂದಾಪುರ ಕೋಟೇಶ್ವರ ಪಂಚಾಯತ್, ಕಾರ್ಯಾಲಯ, 576222 | ಗ್ರಾಮ ಕೋಟೇಶ್ವರ, ತಾಲೂಕು. ಗ್ರಾಮ ಪಂಚಾಯತ್ ಕಾರ್ಯಾಲಯ, ಕೋಟೇಶ್ವರ-576222 | 16.10.2017 | ನಿರೀಕ್ಷಣೆ ನಿಗದಿಪಡಿಸಬೇಕು. | ಪ್ರಾಧಿಕಾರವು ವಿವರವಾಗಿ ಚರ್ಚಿಸಲಾಗಿ, ಸದರಿ ವಿಷಯವು ಕರಾವಳಿ ನಿಯಂತ್ರಣ ವಲಯ ಅಧಿಸೂಚನೆಯ ತಿದ್ದುಪಡಿಗೇ ಸಂಬಂಧಿಸಿರುವುದರಿಂದ ಸದರಿ ವಿಷಯವನ್ನು ಪರಿಗಣಿಸಲು ಅವಕಾಶವಿರುವುದಿಲ್ಲ ಎಂದು ನಿರ್ಣಯಿಸಲಾಯಿತು. |
| 8. | ಶ್ರೀ ಕೆ. ವೆಂಕಟೇಶ ಕಿಣಿ ಬಿನ್ ದಿ. ಕೆ. ಸದಾನಂದ ಕಿಣಿ, "ಪ್ರೌಢಾಪನ", ಬಂಕೇಶ್ವರ ರಸ್ತೆ, ಯತ್ತರ ಗ್ರಾಮ, ಬೈಂದೂರು, ಕುಂದಾಪುರ ತಾಲೂಕು. | 16.10.2017 | ಬೈಂದೂರು ಫೋಷಣೆಯಾಗಿರುವುದರಿಂದ 2 ಕೆ.ಮೀ ದೂರದಲ್ಲಿರುವ ಪೆಟ್ರೋಲ ಕರಾವಳಿ ಪ್ರದೇಶವನ್ನು ಸಡಿಲೀಕರಣಗೊಳಿಸಬೇಕು. | ತಾಲೂಕು ಕೆ.ಮೀ ಪ್ರದೇಶವನ್ನು ವಿಶೇಷ ಪ್ರದೇಶವನ್ನಾಗಿ ವಿಶೇಷ ವಲಯವೆಂದು ಗುರುತಿಸಿರುವುದರಿಂದ ಸದರಿ ಪ್ರದೇಶದ ಕರಾವಳಿ ಪ್ರದೇಶವನ್ನು ಸಡಿಲೀಕರಣಗೊಳಿಸಬೇಕು. | ಪ್ರಾಧಿಕಾರವು ವಿವರವಾಗಿ ಚರ್ಚಿಸಲಾಗಿ, ಕರಾವಳಿ ನಿಯಂತ್ರಣ ವಲಯ ಅಧಿಸೂಚನೆ ಪ್ರಕಾರ 8 (i) III CRZ-III A ರಂತೆ ಪರಿಗಣಿಸುವಂತಿಲ್ಲ ಎಂದು ನಿರ್ಣಯಿಸಲಾಯಿತು. |
| 9. | ಶ್ರೀ ಕೆ. ವೆಂಕಟೇಶ ಕಿಣಿ ಬಿನ್ ದಿ. ಕೆ. ಸದಾನಂದ ಕಿಣಿ, "ಪ್ರೌಢಾಪನ", ಬಂಕೇಶ್ವರ ರಸ್ತೆ, ಯತ್ತರ ಗ್ರಾಮ, ಬೈಂದೂರು, ಕುಂದಾಪುರ ತಾಲೂಕು. | 16.10.2017 | ಬೈಂದೂರು ಫೋಷಣೆಯಾಗಿರುವುದರಿಂದ 2 ಕೆ.ಮೀ ದೂರದಲ್ಲಿರುವ ಪೆಟ್ರೋಲ ಕರಾವಳಿ ಪ್ರದೇಶವನ್ನು ಸಡಿಲೀಕರಣಗೊಳಿಸಬೇಕು. | ತಾಲೂಕು ಕೆ.ಮೀ ಪ್ರದೇಶವನ್ನು ವಿಶೇಷ ವಲಯವೆಂದು ಗುರುತಿಸಿರುವುದರಿಂದ ಸದರಿ ಪ್ರದೇಶದ ಕರಾವಳಿ ಪ್ರದೇಶವನ್ನು ಸಡಿಲೀಕರಣಗೊಳಿಸಬೇಕು. | ಪ್ರಾಧಿಕಾರವು ವಿವರವಾಗಿ ಚರ್ಚಿಸಲಾಗಿ, ಕರಾವಳಿ ನಿಯಂತ್ರಣ ವಲಯ ಅಧಿಸೂಚನೆಯ ಪ್ರಕಾರ 7 (ii) CRZ-II ರಂತೆ ಪರಿಗಣಿಸುವಂತಿಲ್ಲ ಎಂದು ನಿರ್ಣಯಿಸಲಾಯಿತು. |
| 10. | ಶ್ರೀಮತಿ ಪದ್ಮ ಪಡಿಯಾರ್ ಕೋಂ ಶ್ರೀನಾಥ ಪಡಿಯಾರ್ ಉಪ್ಪಂದ ಗ್ರಾಮ, ಕುಂದಾಪುರ ತಾಲೂಕು. | 16.10.2017 | ಬೈಂದೂರು ಫೋಷಣೆಯಾಗಿರುವುದರಿಂದ 2 ಕೆ.ಮೀ ದೂರದಲ್ಲಿರುವ ಪೆಟ್ರೋಲ ಕರಾವಳಿ ಪ್ರದೇಶವನ್ನು ಸಡಿಲೀಕರಣಗೊಳಿಸಬೇಕು. | ತಾಲೂಕು ಕೆ.ಮೀ ಪ್ರದೇಶವನ್ನು ವಿಶೇಷ ವಲಯವೆಂದು ಗುರುತಿಸಿರುವುದರಿಂದ ಸದರಿ ಪ್ರದೇಶದ ಕರಾವಳಿ ಪ್ರದೇಶವನ್ನು ಸಡಿಲೀಕರಣಗೊಳಿಸಬೇಕು. | ಪ್ರಾಧಿಕಾರವು ವಿವರವಾಗಿ ಚರ್ಚಿಸಲಾಗಿ, ಕರಾವಳಿ ನಿಯಂತ್ರಣ ವಲಯ ಅಧಿಸೂಚನೆಯ ಪ್ರಕಾರ 8 (i) III CRZ-III A (i) ರಂತೆ ಪರಿಗಣಿಸುವಂತಿಲ್ಲ ಎಂದು ನಿರ್ಣಯಿಸಲಾಯಿತು. |
| 11. | ಶ್ರೀ ಎಮ್. ರಾಮಕೃಷ್ಣ ಪೈ ಬಿನ್ ಭಾಸ್ಕರ ಪೈ ಮುಳ್ಳಿಕಟ್ಟೆ, ಹೊಸಾಡು ಗ್ರಾಮ, ಕುಂದಾಪುರ ತಾಲೂಕು. | 16.10.2017 | ಬೈಂದೂರು ಫೋಷಣೆಯಾಗಿರುವುದರಿಂದ 2 ಕೆ.ಮೀ ದೂರದಲ್ಲಿರುವ ಪೆಟ್ರೋಲ ಕರಾವಳಿ ಪ್ರದೇಶವನ್ನು ಸಡಿಲೀಕರಣಗೊಳಿಸಬೇಕು. | ತಾಲೂಕು ಕೆ.ಮೀ ಪ್ರದೇಶವನ್ನು ವಿಶೇಷ ವಲಯವೆಂದು ಗುರುತಿಸಿರುವುದರಿಂದ ಸದರಿ ಪ್ರದೇಶದ ಕರಾವಳಿ ಪ್ರದೇಶವನ್ನು ಸಡಿಲೀಕರಣಗೊಳಿಸಬೇಕು. | ಪ್ರಾಧಿಕಾರವು ವಿವರವಾಗಿ ಚರ್ಚಿಸಲಾಗಿ, ಕರಾವಳಿ ನಿಯಂತ್ರಣ ವಲಯ ಅಧಿಸೂಚನೆ ಪ್ರಕಾರ 8 (i) III CRZ-III A (i) ರಂತೆ ಪರಿಗಣಿಸುವಂತಿಲ್ಲ ಎಂದು ನಿರ್ಣಯಿಸಲಾಯಿತು. |

| 1 | 2 | 3 | 4 | 5 |
|-----|---|------------|---|---|
| 12. | ಪಂಚಾಯತ್ ಅಧಿಕಾರಿ ಕೋಡಿಬೆಟ್ಟು ಗ್ರಾಮ ಪಂಚಾಯತ್, ಹಿರಿಯಡ್ಕ, ಉಡುಪಿ ತಾಲೂಕು. | 19.10.2017 | ಕರಾವಳಿ ವಲಯ ನಿರ್ವಹಣಾ ಅಂಚಾರು ಗ್ರಾಮ ನಿಯಂತ್ರಣ ವಲಯ ಪ್ರಸ್ತುತ ಕರಾವಳಿ ಯೋಜನಾ ಸಕಾಲೆಯಲ್ಲಿ 4 ಮತ್ತು 136ರವರೆಗೆ ಮಾಡಿರುವುದನ್ನು ಕೈಬಿಡಬೇಕು. | ಪ್ರಾಧಿಕಾರವು ವಿವರವಾಗಿ ಚರ್ಚಿಸಲಾಗಿ, ಕರಾವಳಿ ನಿಿಯಂತ್ರಣ ವಲಯ ಅಧಿಸೂಚನೆ ಪ್ಯಾರಾ (ii) ರಂತೆ ಪರಿಗಣಿಸುವಂತಿಲ್ಲ ಎಂದು ನಿರ್ಣಯಿಸಲಾಯಿತು. |
| 13. | ಅಧ್ಯಕ್ಷರುಪಡುವರಿ ಪಂಚಾಯತ್, ತಾಲೂಕು | 23.10.2017 | ತಾಲೂಕು ಘೋಷಣೆಯಾಗಿರುವುದರಿಂದ ದೂರದಲ್ಲಿರುವ ಪಡುವರಿ ಕರಾವಳಿ ಪ್ರದೇಶವನ್ನು CRZ-IIಗೆ ಸಡಿಲೀಕರಣಗೊಳಿಸಬೇಕು. (410 ಅರ್ಜಿಗಳು ತ್ರ.ಸಂ. 14ರಿಂದ 429ರವರೆಗೆ) | ಪ್ರಾಧಿಕಾರವು ವಿವರವಾಗಿ ಚರ್ಚಿಸಲಾಗಿ, ಕರಾವಳಿ ನಿಿಯಂತ್ರಣ ವಲಯ ಅಧಿಸೂಚನೆ ಪ್ಯಾರಾ 7 (ii) CRZ-IIರಂತೆ ಪರಿಗಣಿಸುವಂತಿಲ್ಲ ಎಂದು ನಿರ್ಣಯಿಸಲಾಯಿತು. |
| 14. | ಶ್ರೀ ಶ್ರೀಧರ ಖಾರ್ವಿ ಕಟ್ಟನ ಮನೆ, ತಾರಾಪತಿ ಗ್ರಾಮ, ಕುಂದಾಪುರ ತಾಲೂಕು. | 23.10.2017 | ಸಮುದ್ರದ 200ಮೀ ಒಳಗೆ ಪ್ರದೇಶದಲ್ಲಿ ವಾಸ್ತವ್ಯದ ಕಟ್ಟಡ ಕಟ್ಟಲು ಕರಾವಳಿ ನಿಿಯಂತ್ರಣ ವಲಯದ ನಿಯಮವನ್ನು ಸಡಿಲಗೊಳಿಸಬೇಕು. | ಪ್ರಾಧಿಕಾರವು ವಿವರವಾಗಿ ಚರ್ಚಿಸಲಾಗಿ, ಕರಾವಳಿ ನಿಿಯಂತ್ರಣ ವಲಯ ಅಧಿಸೂಚನೆ ಪ್ಯಾರಾ 8 (i) III CRZ-III A ರಂತೆ ಪರಿಗಣಿಸುವಂತಿಲ್ಲ ಎಂದು ನಿರ್ಣಯಿಸಲಾಯಿತು. |
| 15. | ಶ್ರೀ ರಾಮಕೃಷ್ಣ ಖಾರ್ವಿ ಕಟ್ಟನ ಮನೆ, ತಾರಾಪತಿ ಗ್ರಾಮ, ಕುಂದಾಪುರ ತಾಲೂಕು. | 23.10.2017 | ಸಮುದ್ರದ 200ಮೀ ಒಳಗೆ ಪ್ರದೇಶದಲ್ಲಿ ವಾಸ್ತವ್ಯದ ಕಟ್ಟಡ ಕಟ್ಟಲು ಕರಾವಳಿ ನಿಿಯಂತ್ರಣ ವಲಯದ ನಿಯಮವನ್ನು ಸಡಿಲಗೊಳಿಸಬೇಕು. | ಪ್ರಾಧಿಕಾರವು ವಿವರವಾಗಿ ಚರ್ಚಿಸಲಾಗಿ, ಕರಾವಳಿ ನಿಿಯಂತ್ರಣ ವಲಯ ಅಧಿಸೂಚನೆ ಪ್ಯಾರಾ 8 (i) III CRZ-III A ರಂತೆ ಪರಿಗಣಿಸುವಂತಿಲ್ಲ ಎಂದು ನಿರ್ಣಯಿಸಲಾಯಿತು. |
| 16. | ಶ್ರೀ ಸುಬ್ರಮಣ್ಯ ಖಾರ್ವಿ ಕಟ್ಟನ ಮನೆ, ತಾರಾಪತಿ ಗ್ರಾಮ, ಕುಂದಾಪುರ ತಾಲೂಕು. | 23.10.2017 | ಸಮುದ್ರದ 200ಮೀ ಒಳಗೆ ಪ್ರದೇಶದಲ್ಲಿ ವಾಸ್ತವ್ಯದ ಕಟ್ಟಡ ಕಟ್ಟಲು ಕರಾವಳಿ ನಿಿಯಂತ್ರಣ ವಲಯದ ನಿಯಮವನ್ನು ಸಡಿಲಗೊಳಿಸಬೇಕು. | ಪ್ರಾಧಿಕಾರವು ವಿವರವಾಗಿ ಚರ್ಚಿಸಲಾಗಿ, ಕರಾವಳಿ ನಿಿಯಂತ್ರಣ ವಲಯ ಅಧಿಸೂಚನೆ ಪ್ಯಾರಾ 8 (i) III CRZ-III A ರಂತೆ ಪರಿಗಣಿಸುವಂತಿಲ್ಲ ಎಂದು ನಿರ್ಣಯಿಸಲಾಯಿತು. |
| 17. | ಶ್ರೀ ಮೀನಾಕ್ಷಿ ಕೋರಿ ಖಾರ್ವಿ ಕಟ್ಟನ ತಾರಾಪತಿ ಕುಂದಾಪುರ ತಾಲೂಕು. | 23.10.2017 | ಸಮುದ್ರದ 200ಮೀ ಒಳಗೆ ಪ್ರದೇಶದಲ್ಲಿ ವಾಸ್ತವ್ಯದ ಕಟ್ಟಡ ಕಟ್ಟಲು ಕರಾವಳಿ ನಿಿಯಂತ್ರಣ ವಲಯದ ನಿಯಮವನ್ನು ಸಡಿಲಗೊಳಿಸಬೇಕು. | ಪ್ರಾಧಿಕಾರವು ವಿವರವಾಗಿ ಚರ್ಚಿಸಲಾಗಿ, ಕರಾವಳಿ ನಿಿಯಂತ್ರಣ ವಲಯ ಅಧಿಸೂಚನೆ ಪ್ಯಾರಾ 8 (i) III CRZ-III A ರಂತೆ ಪರಿಗಣಿಸುವಂತಿಲ್ಲ ಎಂದು ನಿರ್ಣಯಿಸಲಾಯಿತು. |



| 1 | 2 | 3 | 4 | 5 |
|----|---|------------|--|--|
| 18 | ಶ್ರೀ ನಾರಾಯಣ ಖಾರ್ವಿ ಚಳ್ಳು ಮನೆ, ತಾರಾಪತಿ ಪಡುವರಿ ಗ್ರಾಮ, ಕುಂದಾಪುರ ತಾಲೂಕು. | 23.10.2017 | ಸಮುದ್ರದ 200ಮೀ ಒಳಗಡೆ ಪ್ರದೇಶದಲ್ಲಿ ವಾಸ್ತವ್ಯದ ಕಟ್ಟಡ ಕಟ್ಟಲು ಕರಾವಳಿ ನಿಯಂತ್ರಣ ವಲಯದ ನಿಯಮವನ್ನು ಸಡಿಲಗೊಳಿಸಬೇಕು. | ಪ್ರಾಧಿಕಾರವು ವಿವರವಾಗಿ ಚರ್ಚಿಸಲಾಗಿ, ಕರಾವಳಿ ನಿಯಂತ್ರಣ ವಲಯ ಅಧಿಸೂಚನೆ ಪ್ರಾರಾ 8 (i) III CRZ-III A ರಂತೆ ಪರಿಗಣಿಸುವಂತಿಲ್ಲ ಎಂದು ನಿರ್ಣಯಿಸಲಾಯಿತು. |
| 19 | ಶ್ರೀ ಸುಬ್ಬಯ್ಯ ಖಾರ್ವಿ ಚಳ್ಳು ಮನೆ, ಅಳಿವೆಕೋಡಿ, ತಾರಾಪತಿ ಅಂಚೆ, ಪಡುವರಿ ಗ್ರಾಮ, ಕುಂದಾಪುರ ತಾಲೂಕು. | 23.10.2017 | ಸಮುದ್ರದ 200ಮೀ ಒಳಗಡೆ ಪ್ರದೇಶದಲ್ಲಿ ವಾಸ್ತವ್ಯದ ಕಟ್ಟಡ ಕಟ್ಟಲು ಕರಾವಳಿ ನಿಯಂತ್ರಣ ವಲಯದ ನಿಯಮವನ್ನು ಸಡಿಲಗೊಳಿಸಬೇಕು. | ಪ್ರಾಧಿಕಾರವು ವಿವರವಾಗಿ ಚರ್ಚಿಸಲಾಗಿ, ಕರಾವಳಿ ನಿಯಂತ್ರಣ ವಲಯ ಅಧಿಸೂಚನೆ ಪ್ರಾರಾ 8 (i) III CRZ-III A ರಂತೆ ಪರಿಗಣಿಸುವಂತಿಲ್ಲ ಎಂದು ನಿರ್ಣಯಿಸಲಾಯಿತು. |
| 20 | ಶ್ರೀಮತಿ ನಾಗಮ್ಮ ಕೋಂ ಅಣ್ಣಪ್ಪ ಅಳಿವೆಕೋಡಿ, ತಾರಾಪತಿ ಅಂಚೆ, ಪಡುವರಿ ಗ್ರಾಮ, ಕುಂದಾಪುರ ತಾಲೂಕು. | 23.10.2017 | ಸಮುದ್ರದ 200ಮೀ ಒಳಗಡೆ ಪ್ರದೇಶದಲ್ಲಿ ವಾಸ್ತವ್ಯದ ಕಟ್ಟಡ ಕಟ್ಟಲು ಕರಾವಳಿ ನಿಯಂತ್ರಣ ವಲಯದ ನಿಯಮವನ್ನು ಸಡಿಲಗೊಳಿಸಬೇಕು. | ಪ್ರಾಧಿಕಾರವು ವಿವರವಾಗಿ ಚರ್ಚಿಸಲಾಗಿ, ಕರಾವಳಿ ನಿಯಂತ್ರಣ ವಲಯ ಅಧಿಸೂಚನೆ ಪ್ರಾರಾ 8 (i) III CRZ-III A ರಂತೆ ಪರಿಗಣಿಸುವಂತಿಲ್ಲ ಎಂದು ನಿರ್ಣಯಿಸಲಾಯಿತು. |
| 21 | ಶ್ರೀ ಮಂಜುನಾಥ ಬಿನ್ ಸುಬ್ಬ ಖಾರ್ವಿ ಕಂಪಿಮನೆ, ಅಳಿವೆಕೋಡಿ, ತಾರಾಪತಿ ಅಂಚೆ, ಪಡುವರಿ ಗ್ರಾಮ, ಕುಂದಾಪುರ ತಾಲೂಕು. | 23.10.2017 | ಸಮುದ್ರದ 200ಮೀ ಒಳಗಡೆ ಪ್ರದೇಶದಲ್ಲಿ ವಾಸ್ತವ್ಯದ ಕಟ್ಟಡ ಕಟ್ಟಲು ಕರಾವಳಿ ನಿಯಂತ್ರಣ ವಲಯದ ನಿಯಮವನ್ನು ಸಡಿಲಗೊಳಿಸಬೇಕು. | ಪ್ರಾಧಿಕಾರವು ವಿವರವಾಗಿ ಚರ್ಚಿಸಲಾಗಿ, ಕರಾವಳಿ ನಿಯಂತ್ರಣ ವಲಯ ಅಧಿಸೂಚನೆ ಪ್ರಾರಾ 8 (i) III CRZ-III A ರಂತೆ ಪರಿಗಣಿಸುವಂತಿಲ್ಲ ಎಂದು ನಿರ್ಣಯಿಸಲಾಯಿತು. |
| 22 | ಶ್ರೀ ದಾರ್ ಬಿನ್ ಸುಬ್ಬ ಖಾರ್ವಿ ಕಂಪಿಮನೆ, ಅಳಿವೆಕೋಡಿ, ತಾರಾಪತಿ ಅಂಚೆ, ಪಡುವರಿ ಗ್ರಾಮ, ಕುಂದಾಪುರ ತಾಲೂಕು. | 23.10.2017 | ಸಮುದ್ರದ 200ಮೀ ಒಳಗಡೆ ಪ್ರದೇಶದಲ್ಲಿ ವಾಸ್ತವ್ಯದ ಕಟ್ಟಡ ಕಟ್ಟಲು ಕರಾವಳಿ ನಿಯಂತ್ರಣ ವಲಯದ ನಿಯಮವನ್ನು ಸಡಿಲಗೊಳಿಸಬೇಕು. | ಪ್ರಾಧಿಕಾರವು ವಿವರವಾಗಿ ಚರ್ಚಿಸಲಾಗಿ, ಕರಾವಳಿ ನಿಯಂತ್ರಣ ವಲಯ ಅಧಿಸೂಚನೆ ಪ್ರಾರಾ 8 (i) III CRZ-III A ರಂತೆ ಪರಿಗಣಿಸುವಂತಿಲ್ಲ ಎಂದು ನಿರ್ಣಯಿಸಲಾಯಿತು. |
| 23 | ಶ್ರೀ ದೇವ ಬಿನ್ ಸುಬ್ಬ ಖಾರ್ವಿ ಕಂಪಿಮನೆ, ಅಳಿವೆಕೋಡಿ, ತಾರಾಪತಿ ಅಂಚೆ, ಪಡುವರಿ ಗ್ರಾಮ, ಕುಂದಾಪುರ ತಾಲೂಕು. | 23.10.2017 | ಸಮುದ್ರದ 200ಮೀ ಒಳಗಡೆ ಪ್ರದೇಶದಲ್ಲಿ ವಾಸ್ತವ್ಯದ ಕಟ್ಟಡ ಕಟ್ಟಲು ಕರಾವಳಿ ನಿಯಂತ್ರಣ ವಲಯದ ನಿಯಮವನ್ನು ಸಡಿಲಗೊಳಿಸಬೇಕು. | ಪ್ರಾಧಿಕಾರವು ವಿವರವಾಗಿ ಚರ್ಚಿಸಲಾಗಿ, ಕರಾವಳಿ ನಿಯಂತ್ರಣ ವಲಯ ಅಧಿಸೂಚನೆ ಪ್ರಾರಾ 8 (i) III CRZ-III A ರಂತೆ ಪರಿಗಣಿಸುವಂತಿಲ್ಲ ಎಂದು ನಿರ್ಣಯಿಸಲಾಯಿತು. |

| | 2 | 3 | 4 | 5 |
|----|--|------------|--|---|
| | ಕುಂದಾಪುರ ತಾಲೂಕು. | | | |
| 24 | ಶ್ರೀ ಸುರೇಶ್ ಬಿನ್ ನಾರಾಯಣ ಖಾರ್ವಿ ಅಳಿವೆಕೋಡಿ, ತಾರಾಪತಿ ಅಂಚೆ, ಪಡುವರಿ ಗ್ರಾಮ, ಕುಂದಾಪುರ ತಾಲೂಕು. | 23.10.2017 | ಸಮುದ್ರದ 200ಮೀ ಒಳಗಡೆ ಪ್ರದೇಶದಲ್ಲಿ ವಾಸ್ತವ್ಯದ ಕಟ್ಟಡ ಕಟ್ಟಲು ಕರಾವಳಿ ನಿಯಂತ್ರಣ ವಲಯದ ನಿಯಮವನ್ನು ಸಡಿಲಗೊಳಿಸಬೇಕು. | ಪ್ರಾಧಿಕಾರವು ವಿವರವಾಗಿ ಚರ್ಚಿಸಲಾಗಿ, ಕರಾವಳಿ ನಿಯಂತ್ರಣ ವಲಯ ಅಧಿಸೂಚನೆ ಪ್ಯಾರಾ 8 (i) III CRZ-III A ರಂತೆ ಪರಿಗಣಿಸುವಂತಿಲ್ಲ ಎಂದು ನಿರ್ಣಯಿಸಲಾಯಿತು. |
| 25 | ಶ್ರೀ ಮಂಜುನಾಥ ಬಿನ್ ನಾರಾಯಣ ಖಾರ್ವಿ ಅಳಿವೆಕೋಡಿ, ತಾರಾಪತಿ ಅಂಚೆ, ಪಡುವರಿ ಗ್ರಾಮ, ಕುಂದಾಪುರ ತಾಲೂಕು. | 23.10.2017 | ಸಮುದ್ರದ 200ಮೀ ಒಳಗಡೆ ಪ್ರದೇಶದಲ್ಲಿ ವಾಸ್ತವ್ಯದ ಕಟ್ಟಡ ಕಟ್ಟಲು ಕರಾವಳಿ ನಿಯಂತ್ರಣ ವಲಯದ ನಿಯಮವನ್ನು ಸಡಿಲಗೊಳಿಸಬೇಕು. | ಪ್ರಾಧಿಕಾರವು ವಿವರವಾಗಿ ಚರ್ಚಿಸಲಾಗಿ, ಕರಾವಳಿ ನಿಯಂತ್ರಣ ವಲಯ ಅಧಿಸೂಚನೆ ಪ್ಯಾರಾ 8 (i) III CRZ-III A ರಂತೆ ಪರಿಗಣಿಸುವಂತಿಲ್ಲ ಎಂದು ನಿರ್ಣಯಿಸಲಾಯಿತು. |
| 26 | ಶ್ರೀ ನಾಗರಾಜ ಬಿನ್ ಹನುಮಂತ ಖಾರ್ವಿ ಅಳಿವೆಕೋಡಿ, ತಾರಾಪತಿ ಅಂಚೆ, ಪಡುವರಿ ಗ್ರಾಮ, ಕುಂದಾಪುರ ತಾಲೂಕು. | 23.10.2017 | ಸಮುದ್ರದ 200ಮೀ ಒಳಗಡೆ ಪ್ರದೇಶದಲ್ಲಿ ವಾಸ್ತವ್ಯದ ಕಟ್ಟಡ ಕಟ್ಟಲು ಕರಾವಳಿ ನಿಯಂತ್ರಣ ವಲಯದ ನಿಯಮವನ್ನು ಸಡಿಲಗೊಳಿಸಬೇಕು. | ಪ್ರಾಧಿಕಾರವು ವಿವರವಾಗಿ ಚರ್ಚಿಸಲಾಗಿ, ಕರಾವಳಿ ನಿಯಂತ್ರಣ ವಲಯ ಅಧಿಸೂಚನೆ ಪ್ಯಾರಾ 8 (i) III CRZ-III A ರಂತೆ ಪರಿಗಣಿಸುವಂತಿಲ್ಲ ಎಂದು ನಿರ್ಣಯಿಸಲಾಯಿತು. |
| 27 | ಶ್ರೀ ಚಂದ್ರ ಬಿನ್ ರಾಮ ಖಾರ್ವಿ ಪುಂಡಲೀಕನ ಪುನ, ಅಳಿವೆಕೋಡಿ, ತಾರಾಪತಿ ಅಂಚೆ, ಪಡುವರಿ ಗ್ರಾಮ, ಕುಂದಾಪುರ ತಾಲೂಕು. | 23.10.2017 | ಸಮುದ್ರದ 200ಮೀ ಒಳಗಡೆ ಪ್ರದೇಶದಲ್ಲಿ ವಾಸ್ತವ್ಯದ ಕಟ್ಟಡ ಕಟ್ಟಲು ಕರಾವಳಿ ನಿಯಂತ್ರಣ ವಲಯದ ನಿಯಮವನ್ನು ಸಡಿಲಗೊಳಿಸಬೇಕು. | ಪ್ರಾಧಿಕಾರವು ವಿವರವಾಗಿ ಚರ್ಚಿಸಲಾಗಿ, ಕರಾವಳಿ ನಿಯಂತ್ರಣ ವಲಯ ಅಧಿಸೂಚನೆ ಪ್ಯಾರಾ 8 (i) III CRZ-III A ರಂತೆ ಪರಿಗಣಿಸುವಂತಿಲ್ಲ ಎಂದು ನಿರ್ಣಯಿಸಲಾಯಿತು. |
| 28 | ಶ್ರೀ ನಾಗರಾಜ ಬಿನ್ ನಾರಾಯಣ ಖಾರ್ವಿ ಅಳಿವೆಕೋಡಿ, ತಾರಾಪತಿ ಅಂಚೆ, ಪಡುವರಿ ಗ್ರಾಮ, ಕುಂದಾಪುರ ತಾಲೂಕು. | 23.10.2017 | ಸಮುದ್ರದ 200ಮೀ ಒಳಗಡೆ ಪ್ರದೇಶದಲ್ಲಿ ವಾಸ್ತವ್ಯದ ಕಟ್ಟಡ ಕಟ್ಟಲು ಕರಾವಳಿ ನಿಯಂತ್ರಣ ವಲಯದ ನಿಯಮವನ್ನು ಸಡಿಲಗೊಳಿಸಬೇಕು. | ಪ್ರಾಧಿಕಾರವು ವಿವರವಾಗಿ ಚರ್ಚಿಸಲಾಗಿ, ಕರಾವಳಿ ನಿಯಂತ್ರಣ ವಲಯ ಅಧಿಸೂಚನೆ ಪ್ಯಾರಾ 8 (i) III CRZ-III A ರಂತೆ ಪರಿಗಣಿಸುವಂತಿಲ್ಲ ಎಂದು ನಿರ್ಣಯಿಸಲಾಯಿತು. |
| 29 | ಶ್ರೀ ಪರಮೇಶ್ವರ ಖಾರ್ವಿ ಅಳಿವೆಕೋಡಿ, ತಾರಾಪತಿ | 23.10.2017 | ಸಮುದ್ರದ 200ಮೀ ಒಳಗಡೆ ಪ್ರದೇಶದಲ್ಲಿ ವಾಸ್ತವ್ಯದ ಕಟ್ಟಡ ಕಟ್ಟಲು ಕರಾವಳಿ ನಿಯಂತ್ರಣ ವಲಯದ ನಿಯಮವನ್ನು ಸಡಿಲಗೊಳಿಸಬೇಕು. | ಪ್ರಾಧಿಕಾರವು ವಿವರವಾಗಿ ಚರ್ಚಿಸಲಾಗಿ, ಕರಾವಳಿ ನಿಯಂತ್ರಣ ವಲಯ ಅಧಿಸೂಚನೆ ಪ್ಯಾರಾ 8 (i) III CRZ-III A ರಂತೆ ಪರಿಗಣಿಸುವಂತಿಲ್ಲ ಎಂದು ನಿರ್ಣಯಿಸಲಾಯಿತು. |



| 1 | 2 | 3 | 4 | 5 |
|---|------------|--|--|---|
| ಅಂಚೆ, ಪಡುವರಿ ಗ್ರಾಮ, ಕುಂದಾಪುರ ತಾಲೂಕು. | | | ವಲಯದ ನಿಯಮವನ್ನು ಸಡಿಲಗೊಳಿಸಬೇಕು. | |
| 30 ಶ್ರೀ ಲಕ್ಷ್ಮಣ ಬಿನ್ ಮಂಜ ಖಾರ್ವಿ ತಮ್ಮನ ಮನೆ, ಅಳಿವೆಕೋಡಿ, ತಾರಾಪತಿ ಅಂಚೆ, ಪಡುವರಿ ಗ್ರಾಮ, ಕುಂದಾಪುರ ತಾಲೂಕು. | 23.10.2017 | ನಮುದ್ದದ 200ಮೀ ಒಳಗಡೆ ಪ್ರದೇಶದಲ್ಲಿ ವಾಸ್ತವ್ಯದ ಕಟ್ಟಡ ಕಟ್ಟಲು ಕರಾವಳಿ ನಿಯಂತ್ರಣ ವಲಯದ ನಿಯಮವನ್ನು ಸಡಿಲಗೊಳಿಸಬೇಕು. | ಪ್ರಾಧಿಕಾರವು ವಿವರವಾಗಿ ಚರ್ಚಿಸಲಾಗಿ, ಕರಾವಳಿ ನಿಯಂತ್ರಣ ವಲಯ ಅಧಿಸೂಚನೆ ಪ್ರಾರಾ 8 (1) III CRZ-III A ರಂತೆ ಪರಿಗಣಿಸುವಂತಿಲ್ಲ ಎಂದು ನಿರ್ಣಯಿಸಲಾಯಿತು. | |
| 31 ಶ್ರೀ ಕೃಷ್ಣ ಬಿನ್ ನಾರಾಯಣ ಖಾರ್ವಿ ಅಳಿವೆಕೋಡಿ, ತಾರಾಪತಿ ಅಂಚೆ, ಪಡುವರಿ ಗ್ರಾಮ, ಕುಂದಾಪುರ ತಾಲೂಕು. | 23.10.2017 | ನಮುದ್ದದ 200ಮೀ ಒಳಗಡೆ ಪ್ರದೇಶದಲ್ಲಿ ವಾಸ್ತವ್ಯದ ಕಟ್ಟಡ ಕಟ್ಟಲು ಕರಾವಳಿ ನಿಯಂತ್ರಣ ವಲಯದ ನಿಯಮವನ್ನು ಸಡಿಲಗೊಳಿಸಬೇಕು. | ಪ್ರಾಧಿಕಾರವು ವಿವರವಾಗಿ ಚರ್ಚಿಸಲಾಗಿ, ಕರಾವಳಿ ನಿಯಂತ್ರಣ ವಲಯ ಅಧಿಸೂಚನೆ ಪ್ರಾರಾ 8 (1) III CRZ-III A ರಂತೆ ಪರಿಗಣಿಸುವಂತಿಲ್ಲ ಎಂದು ನಿರ್ಣಯಿಸಲಾಯಿತು. | |
| 32 ಶ್ರೀಮತಿ ಜಮೀಲಾ ಬಾನು ಕೋಂ ಅಬ್ದುಲ್ ಫಾರುಕ್ ತಾರಾಪತಿ, ಅಳಿವೆಕೋಡಿ, ಪಡುವರಿ ಗ್ರಾಮ, ಕುಂದಾಪುರ ತಾಲೂಕು. | 23.10.2017 | ನಮುದ್ದದ 200ಮೀ ಒಳಗಡೆ ಪ್ರದೇಶದಲ್ಲಿ ವಾಸ್ತವ್ಯದ ಕಟ್ಟಡ ಕಟ್ಟಲು ಕರಾವಳಿ ನಿಯಂತ್ರಣ ವಲಯದ ನಿಯಮವನ್ನು ಸಡಿಲಗೊಳಿಸಬೇಕು. | ಪ್ರಾಧಿಕಾರವು ವಿವರವಾಗಿ ಚರ್ಚಿಸಲಾಗಿ, ಕರಾವಳಿ ನಿಯಂತ್ರಣ ವಲಯ ಅಧಿಸೂಚನೆ ಪ್ರಾರಾ 8 (1) III CRZ-III A ರಂತೆ ಪರಿಗಣಿಸುವಂತಿಲ್ಲ ಎಂದು ನಿರ್ಣಯಿಸಲಾಯಿತು. | |
| 33 ಶ್ರೀ ರಾಜೇಂದ್ರ ಬಿನ್ ಕುಪ್ಪೆ ಖಾರ್ವಿ ದೊಂಡಿ ಮನೆ, ಅಳಿವೆಕೋಡಿ, ತಾರಾಪತಿ ಅಂಚೆ, ಪಡುವರಿ ಗ್ರಾಮ, ಕುಂದಾಪುರ ತಾಲೂಕು. | 23.10.2017 | ನಮುದ್ದದ 200ಮೀ ಒಳಗಡೆ ಪ್ರದೇಶದಲ್ಲಿ ವಾಸ್ತವ್ಯದ ಕಟ್ಟಡ ಕಟ್ಟಲು ಕರಾವಳಿ ನಿಯಂತ್ರಣ ವಲಯದ ನಿಯಮವನ್ನು ಸಡಿಲಗೊಳಿಸಬೇಕು. | ಪ್ರಾಧಿಕಾರವು ವಿವರವಾಗಿ ಚರ್ಚಿಸಲಾಗಿ, ಕರಾವಳಿ ನಿಯಂತ್ರಣ ವಲಯ ಅಧಿಸೂಚನೆ ಪ್ರಾರಾ 8 (1) III CRZ-III A ರಂತೆ ಪರಿಗಣಿಸುವಂತಿಲ್ಲ ಎಂದು ನಿರ್ಣಯಿಸಲಾಯಿತು. | |
| 34 ಶ್ರೀಮತಿ ಕಮಲ ಕೋಂ ದಾರ್ ಖಾರ್ವಿ ಕುಳ್ಳಿ ಬೆರ್ಮು ಮನೆ, ಅಳಿವೆಕೋಡಿ, ತಾರಾಪತಿ ಅಂಚೆ, ಪಡುವರಿ ಗ್ರಾಮ, ಕುಂದಾಪುರ ತಾಲೂಕು. | 23.10.2017 | ನಮುದ್ದದ 200ಮೀ ಒಳಗಡೆ ಪ್ರದೇಶದಲ್ಲಿ ವಾಸ್ತವ್ಯದ ಕಟ್ಟಡ ಕಟ್ಟಲು ಕರಾವಳಿ ನಿಯಂತ್ರಣ ವಲಯದ ನಿಯಮವನ್ನು ಸಡಿಲಗೊಳಿಸಬೇಕು. | ಪ್ರಾಧಿಕಾರವು ವಿವರವಾಗಿ ಚರ್ಚಿಸಲಾಗಿ, ಕರಾವಳಿ ನಿಯಂತ್ರಣ ವಲಯ ಅಧಿಸೂಚನೆ ಪ್ರಾರಾ 8 (1) III CRZ-III A ರಂತೆ ಪರಿಗಣಿಸುವಂತಿಲ್ಲ ಎಂದು ನಿರ್ಣಯಿಸಲಾಯಿತು. | |

| | 2 | 3 | 4 | 5 |
|----|---|------------|--|---|
| 33 | ಶ್ರೀಮತಿ ಲಲಿತ ಕೋಂ ದುರ್ಗಾ ಖಾರ್ವಿ ತಮ್ಮನ ಮನೆ, ಅಳಿವೆಕೋಡಿ, ತಾರಾಪತಿ ಅಂಚೆ, ಪಡುವರಿ ಗ್ರಾಮ, ಕುಂದಾಪುರ ತಾಲೂಕು. | 23.10.2017 | ಸಮುದ್ರದ 200ಮೀ ಒಳಗಡೆ ಪ್ರದೇಶದಲ್ಲಿ ವಾಸ್ತವ್ಯದ ಕಟ್ಟಡ ಕಟ್ಟಲು ಕರಾವಳಿ ನಿಯಂತ್ರಣ ವಲಯದ ನಿಯಮವನ್ನು ಸಡಿಲಗೊಳಿಸಬೇಕು. | ಪ್ರಾಧಿಕಾರವು ವಿವರವಾಗಿ ಚರ್ಚಿಸಲಾಗಿ, ಕರಾವಳಿ ನಿಯಂತ್ರಣ ವಲಯ ಅಧಿಸೂಚನೆ ಪ್ಯಾರಾ 8 (i) III CRZ-III A ರಂತೆ ಪರಿಗಣಿಸುವಂತಿಲ್ಲ ಎಂದು ನಿರ್ಣಯಿಸಲಾಯಿತು. |
| 34 | ಶ್ರೀಮತಿ ರಾಧಾ ಖಾರ್ವಿ ಸಕನ್ ಮನೆ, ಅಳಿವೆಕೋಡಿ, ತಾರಾಪತಿ ಅಂಚೆ, ಪಡುವರಿ ಗ್ರಾಮ, ಕುಂದಾಪುರ ತಾಲೂಕು. | 23.10.2017 | ಸಮುದ್ರದ 200ಮೀ ಒಳಗಡೆ ಪ್ರದೇಶದಲ್ಲಿ ವಾಸ್ತವ್ಯದ ಕಟ್ಟಡ ಕಟ್ಟಲು ಕರಾವಳಿ ನಿಯಂತ್ರಣ ವಲಯದ ನಿಯಮವನ್ನು ಸಡಿಲಗೊಳಿಸಬೇಕು. | ಪ್ರಾಧಿಕಾರವು ವಿವರವಾಗಿ ಚರ್ಚಿಸಲಾಗಿ, ಕರಾವಳಿ ನಿಯಂತ್ರಣ ವಲಯ ಅಧಿಸೂಚನೆ ಪ್ಯಾರಾ 8 (i) III CRZ-III A ರಂತೆ ಪರಿಗಣಿಸುವಂತಿಲ್ಲ ಎಂದು ನಿರ್ಣಯಿಸಲಾಯಿತು. |
| 35 | ಶ್ರೀಮತಿ ಪಾರ್ವತಿ ಕೋಂ ರಾಮ ಖಾರ್ವಿ ಬಿರುಮನೆ, ಅಳಿವೆಕೋಡಿ, ತಾರಾಪತಿ ಅಂಚೆ, ಪಡುವರಿ ಗ್ರಾಮ, ಕುಂದಾಪುರ ತಾಲೂಕು. | 23.10.2017 | ಸಮುದ್ರದ 200ಮೀ ಒಳಗಡೆ ಪ್ರದೇಶದಲ್ಲಿ ವಾಸ್ತವ್ಯದ ಕಟ್ಟಡ ಕಟ್ಟಲು ಕರಾವಳಿ ನಿಯಂತ್ರಣ ವಲಯದ ನಿಯಮವನ್ನು ಸಡಿಲಗೊಳಿಸಬೇಕು. | ಪ್ರಾಧಿಕಾರವು ವಿವರವಾಗಿ ಚರ್ಚಿಸಲಾಗಿ, ಕರಾವಳಿ ನಿಯಂತ್ರಣ ವಲಯ ಅಧಿಸೂಚನೆ ಪ್ಯಾರಾ 8 (i) III CRZ-III A ರಂತೆ ಪರಿಗಣಿಸುವಂತಿಲ್ಲ ಎಂದು ನಿರ್ಣಯಿಸಲಾಯಿತು. |
| 36 | ಶ್ರೀ ಮಹೇಶ ಬಿನ್ ದುರ್ಗಾ ಖಾರ್ವಿ ತಮ್ಮನ ಮನೆ, ಅಳಿವೆಕೋಡಿ, ತಾರಾಪತಿ ಅಂಚೆ, ಪಡುವರಿ ಗ್ರಾಮ, ಕುಂದಾಪುರ ತಾಲೂಕು. | 23.10.2017 | ಸಮುದ್ರದ 200ಮೀ ಒಳಗಡೆ ಪ್ರದೇಶದಲ್ಲಿ ವಾಸ್ತವ್ಯದ ಕಟ್ಟಡ ಕಟ್ಟಲು ಕರಾವಳಿ ನಿಯಂತ್ರಣ ವಲಯದ ನಿಯಮವನ್ನು ಸಡಿಲಗೊಳಿಸಬೇಕು. | ಪ್ರಾಧಿಕಾರವು ವಿವರವಾಗಿ ಚರ್ಚಿಸಲಾಗಿ, ಕರಾವಳಿ ನಿಯಂತ್ರಣ ವಲಯ ಅಧಿಸೂಚನೆ ಪ್ಯಾರಾ 8 (i) III CRZ-III A ರಂತೆ ಪರಿಗಣಿಸುವಂತಿಲ್ಲ ಎಂದು ನಿರ್ಣಯಿಸಲಾಯಿತು. |
| 37 | ಶ್ರೀ ಈಶ್ವರ ಖಾರ್ವಿ ಬಿನ್ ಶುಕ್ರ ಖಾರ್ವಿ ಚಣ್ಣು ಮನೆ, ಅಳಿವೆಕೋಡಿ, ತಾರಾಪತಿ ಅಂಚೆ, ಪಡುವರಿ ಗ್ರಾಮ, ಕುಂದಾಪುರ ತಾಲೂಕು | 23.10.2017 | ಸಮುದ್ರದ 200ಮೀ ಒಳಗಡೆ ಪ್ರದೇಶದಲ್ಲಿ ವಾಸ್ತವ್ಯದ ಕಟ್ಟಡ ಕಟ್ಟಲು ಕರಾವಳಿ ನಿಯಂತ್ರಣ ವಲಯದ ನಿಯಮವನ್ನು ಸಡಿಲಗೊಳಿಸಬೇಕು. | ಪ್ರಾಧಿಕಾರವು ವಿವರವಾಗಿ ಚರ್ಚಿಸಲಾಗಿ, ಕರಾವಳಿ ನಿಯಂತ್ರಣ ವಲಯ ಅಧಿಸೂಚನೆ ಪ್ಯಾರಾ 8 (i) III CRZ-III A ರಂತೆ ಪರಿಗಣಿಸುವಂತಿಲ್ಲ ಎಂದು ನಿರ್ಣಯಿಸಲಾಯಿತು. |
| 40 | ಶ್ರೀಮತಿ ಸೀತು ಕೋಂ ಮರ್ಲ ಖಾರ್ವಿ ಚಣ್ಣು ಮನೆ, ಅಳಿವೆಕೋಡಿ, ತಾರಾಪತಿ | 23.10.2017 | ಸಮುದ್ರದ 200ಮೀ ಒಳಗಡೆ ಪ್ರದೇಶದಲ್ಲಿ ವಾಸ್ತವ್ಯದ ಕಟ್ಟಡ ಕಟ್ಟಲು ಕರಾವಳಿ ನಿಯಂತ್ರಣ ವಲಯದ ನಿಯಮವನ್ನು ಸಡಿಲಗೊಳಿಸಬೇಕು. | ಪ್ರಾಧಿಕಾರವು ವಿವರವಾಗಿ ಚರ್ಚಿಸಲಾಗಿ, ಕರಾವಳಿ ನಿಯಂತ್ರಣ ವಲಯ ಅಧಿಸೂಚನೆ ಪ್ಯಾರಾ 8 (i) III CRZ-III A ರಂತೆ ಪರಿಗಣಿಸುವಂತಿಲ್ಲ ಎಂದು ನಿರ್ಣಯಿಸಲಾಯಿತು. |

| 1 | 2 | 3 | 4 | 5 |
|----|--|------------|--|--|
| | ಅಂಚೆ, ಪಡುವರಿ ಗ್ರಾಮ, ಕುಂದಾಪುರ ತಾಲ್ಲೂಕು. | | | |
| 41 | ಶ್ರೀಮತಿ ಪೊಗವೀರ ಅಳವೆಕೋಡಿ, ಅರಾಪತಿ ಅಂಚೆ, ಪಡುವರಿ ಗ್ರಾಮ, ಕುಂದಾಪುರ ತಾಲ್ಲೂಕು. | 23.10.2017 | ಸಮುದ್ರದ 200ಮೀ ಒಳಗಡೆ ಪ್ರದೇಶದಲ್ಲಿ ವಾಸ್ತವ್ಯದ ಕಟ್ಟಡ ಕಟ್ಟಲು ಕರಾವಳಿ ನಿಯಂತ್ರಣ ವಲಯದ ನಿಯಮವನ್ನು ಸಡಿಲಗೊಳಿಸಬೇಕು. | ಪ್ರಾಧಿಕಾರವು ವಿವರವಾಗಿ ಚರ್ಚಿಸಲಾಗಿ, ಕರಾವಳಿ ನಿಯಂತ್ರಣ ವಲಯ ಅಧಿಸೂಚನೆ ಪ್ರಕಾರ 8 (i) III CRZ-III A ರಂತೆ ಪರಿಗಣಿಸುವಂತಿಲ್ಲ ಎಂದು ನಿರ್ಣಯಿಸಲಾಯಿತು. |
| 42 | ಶ್ರೀ ಮಾಸ್ತಿ ಖಾರ್ವಿಟ್ಟುರುಮನೆ, ಅಳವೆಕೋಡಿ, ಅರಾಪತಿ ಅಂಚೆ, ಪಡುವರಿ ಗ್ರಾಮ, ಕುಂದಾಪುರ ತಾಲ್ಲೂಕು. | 23.10.2017 | ಸಮುದ್ರದ 200ಮೀ ಒಳಗಡೆ ಪ್ರದೇಶದಲ್ಲಿ ವಾಸ್ತವ್ಯದ ಕಟ್ಟಡ ಕಟ್ಟಲು ಕರಾವಳಿ ನಿಯಂತ್ರಣ ವಲಯದ ನಿಯಮವನ್ನು ಸಡಿಲಗೊಳಿಸಬೇಕು. | ಪ್ರಾಧಿಕಾರವು ವಿವರವಾಗಿ ಚರ್ಚಿಸಲಾಗಿ, ಕರಾವಳಿ ನಿಯಂತ್ರಣ ವಲಯ ಅಧಿಸೂಚನೆ ಪ್ರಕಾರ 8 (i) III CRZ-III A ರಂತೆ ಪರಿಗಣಿಸುವಂತಿಲ್ಲ ಎಂದು ನಿರ್ಣಯಿಸಲಾಯಿತು. |
| 43 | ಶ್ರೀ ರಾಮದಾಸ ಖಾರ್ವಿಟ್ಟು ಮನೆ, ಅರಾಪತಿ, ಪಡುವರಿ ಗ್ರಾಮ, ಕುಂದಾಪುರ ತಾಲ್ಲೂಕು. | 23.10.2017 | ಸಮುದ್ರದ 200ಮೀ ಒಳಗಡೆ ಪ್ರದೇಶದಲ್ಲಿ ವಾಸ್ತವ್ಯದ ಕಟ್ಟಡ ಕಟ್ಟಲು ಕರಾವಳಿ ನಿಯಂತ್ರಣ ವಲಯದ ನಿಯಮವನ್ನು ಸಡಿಲಗೊಳಿಸಬೇಕು. | ಪ್ರಾಧಿಕಾರವು ವಿವರವಾಗಿ ಚರ್ಚಿಸಲಾಗಿ, ಕರಾವಳಿ ನಿಯಂತ್ರಣ ವಲಯ ಅಧಿಸೂಚನೆ ಪ್ರಕಾರ 8 (i) III CRZ-III A ರಂತೆ ಪರಿಗಣಿಸುವಂತಿಲ್ಲ ಎಂದು ನಿರ್ಣಯಿಸಲಾಯಿತು. |
| 44 | ಶ್ರೀಮತಿ ಲಕ್ಷ್ಮೀ ಕೋಂ ಗೋವಿಂದ ಖಾರ್ವಿಟ್ಟು ಮನೆ, ಅರಾಪತಿ, ಪಡುವರಿ ಗ್ರಾಮ, ಕುಂದಾಪುರ ತಾಲ್ಲೂಕು. | 23.10.2017 | ಸಮುದ್ರದ 200ಮೀ ಒಳಗಡೆ ಪ್ರದೇಶದಲ್ಲಿ ವಾಸ್ತವ್ಯದ ಕಟ್ಟಡ ಕಟ್ಟಲು ಕರಾವಳಿ ನಿಯಂತ್ರಣ ವಲಯದ ನಿಯಮವನ್ನು ಸಡಿಲಗೊಳಿಸಬೇಕು. | ಪ್ರಾಧಿಕಾರವು ವಿವರವಾಗಿ ಚರ್ಚಿಸಲಾಗಿ, ಕರಾವಳಿ ನಿಯಂತ್ರಣ ವಲಯ ಅಧಿಸೂಚನೆ ಪ್ರಕಾರ 8 (i) III CRZ-III A ರಂತೆ ಪರಿಗಣಿಸುವಂತಿಲ್ಲ ಎಂದು ನಿರ್ಣಯಿಸಲಾಯಿತು. |
| 45 | ಶ್ರೀಮತಿ ಮುಕಾಂಬು ಕೋಂ ನಂದಯ್ಯ ಪೂಜಾರಿ ಅರಾಪತಿ, ಪಡುವರಿ ಗ್ರಾಮ, ಕುಂದಾಪುರ ತಾಲ್ಲೂಕು. | 23.10.2017 | ಸಮುದ್ರದ 200ಮೀ ಒಳಗಡೆ ಪ್ರದೇಶದಲ್ಲಿ ವಾಸ್ತವ್ಯದ ಕಟ್ಟಡ ಕಟ್ಟಲು ಕರಾವಳಿ ನಿಯಂತ್ರಣ ವಲಯದ ನಿಯಮವನ್ನು ಸಡಿಲಗೊಳಿಸಬೇಕು. | ಪ್ರಾಧಿಕಾರವು ವಿವರವಾಗಿ ಚರ್ಚಿಸಲಾಗಿ, ಕರಾವಳಿ ನಿಯಂತ್ರಣ ವಲಯ ಅಧಿಸೂಚನೆ ಪ್ರಕಾರ 8 (i) III CRZ-III A ರಂತೆ ಪರಿಗಣಿಸುವಂತಿಲ್ಲ ಎಂದು ನಿರ್ಣಯಿಸಲಾಯಿತು. |
| 46 | ಶ್ರೀಮತಿ ನಾಗಮ್ಮ ಕೋಂ ಭಾಸ್ಕರ ಪೂಜಾರಿ ನಾವುಂದರ ಮನೆ, ಅರಾಪತಿ, ಪಡುವರಿ ಗ್ರಾಮ, ಕುಂದಾಪುರ ತಾಲ್ಲೂಕು. | 23.10.2017 | ಸಮುದ್ರದ 200ಮೀ ಒಳಗಡೆ ಪ್ರದೇಶದಲ್ಲಿ ವಾಸ್ತವ್ಯದ ಕಟ್ಟಡ ಕಟ್ಟಲು ಕರಾವಳಿ ನಿಯಂತ್ರಣ ವಲಯದ ನಿಯಮವನ್ನು ಸಡಿಲಗೊಳಿಸಬೇಕು. | ಪ್ರಾಧಿಕಾರವು ವಿವರವಾಗಿ ಚರ್ಚಿಸಲಾಗಿ, ಕರಾವಳಿ ನಿಯಂತ್ರಣ ವಲಯ ಅಧಿಸೂಚನೆ ಪ್ರಕಾರ 8 (i) III CRZ-III A ರಂತೆ ಪರಿಗಣಿಸುವಂತಿಲ್ಲ ಎಂದು ನಿರ್ಣಯಿಸಲಾಯಿತು. |

| 1 | 2 | 3 | 4 | 5 |
|----|--|------------|---|--|
| | ಅಲೂಕು. | | | |
| 47 | ಶ್ರೀಮತಿ ಲಕ್ಷ್ಮಿ ಕಂಪಕಣಿ ಮನೆ, ಅಳಿವೆಕೋಡಿ ತಾರಾಪತಿ, ಪಡುವರಿ ಗ್ರಾಮ, ಕುಂದಾಪುರ ತಾಲೂಕು. | 23.10.2017 | ಸಮುದ್ರದ 200ಮೀ ಒಳಗಡೆ ಪ್ರದೇಶದಲ್ಲಿ ವಾಸ್ತವ್ಯದ ಕಟ್ಟಡ ಕರಾವಳಿ ನಿಯಂತ್ರಣ ವಲಯದ ನಿಯಮವನ್ನು ಸಡಿಲಗೊಳಿಸಬೇಕು. | ಪ್ರಾಧಿಕಾರವು ವಿವರವಾಗಿ ಚರ್ಚಿಸಲಾಗಿ, ಕರಾವಳಿ ನಿಯಂತ್ರಣ ವಲಯ ಅಧಿಸೂಚನೆ ಪ್ಯಾರಾ 8 (i) III CRZ-III A ರಂತೆ ಪರಿಗಣಿಸುವಂತಿಲ್ಲ ಎಂದು ನಿರ್ಣಯಿಸಲಾಯಿತು. |
| 48 | ಶ್ರೀ ಪರಮೇಶ್ವರ ಖಾರ್ವಿ ಬಂಡಿಸರ್‌ಮನೆ, ತಾರಾಪತಿ, ಪಡುವರಿ ಗ್ರಾಮ, ಕುಂದಾಪುರ ತಾಲೂಕು. | 23.10.2017 | ಸಮುದ್ರದ 200ಮೀ ಒಳಗಡೆ ಪ್ರದೇಶದಲ್ಲಿ ವಾಸ್ತವ್ಯದ ಕಟ್ಟಡ ಕರಾವಳಿ ನಿಯಂತ್ರಣ ವಲಯದ ನಿಯಮವನ್ನು ಸಡಿಲಗೊಳಿಸಬೇಕು. | ಪ್ರಾಧಿಕಾರವು ವಿವರವಾಗಿ ಚರ್ಚಿಸಲಾಗಿ, ಕರಾವಳಿ ನಿಯಂತ್ರಣ ವಲಯ ಅಧಿಸೂಚನೆ ಪ್ಯಾರಾ 8 (i) III CRZ-III A ರಂತೆ ಪರಿಗಣಿಸುವಂತಿಲ್ಲ ಎಂದು ನಿರ್ಣಯಿಸಲಾಯಿತು. |
| 49 | ಶ್ರೀಮತಿ ಮಂಜಿ ಕೋಂ ಕುಪ್ಪು ಕಂಚನ ಮನೆ, ತಾರಾಪತಿ, ಪಡುವರಿ ಗ್ರಾಮ, ಕುಂದಾಪುರ ತಾಲೂಕು. | 23.10.2017 | ಸಮುದ್ರದ 200ಮೀ ಒಳಗಡೆ ಪ್ರದೇಶದಲ್ಲಿ ವಾಸ್ತವ್ಯದ ಕಟ್ಟಡ ಕರಾವಳಿ ನಿಯಂತ್ರಣ ವಲಯದ ನಿಯಮವನ್ನು ಸಡಿಲಗೊಳಿಸಬೇಕು. | ಪ್ರಾಧಿಕಾರವು ವಿವರವಾಗಿ ಚರ್ಚಿಸಲಾಗಿ, ಕರಾವಳಿ ನಿಯಂತ್ರಣ ವಲಯ ಅಧಿಸೂಚನೆ ಪ್ಯಾರಾ 8 (i) III CRZ-III A ರಂತೆ ಪರಿಗಣಿಸುವಂತಿಲ್ಲ ಎಂದು ನಿರ್ಣಯಿಸಲಾಯಿತು. |
| 50 | ಶ್ರೀಮತಿ ಸುಶೀಲ ಕೋಂ ಶಂಕರ ಪೂಜಾರಿ ಕೋಡಿ ಮನೆ, ತಾರಾಪತಿ ಪಡುವರಿ ಗ್ರಾಮ, ಕುಂದಾಪುರ ತಾಲೂಕು. | 23.10.2017 | ಸಮುದ್ರದ 200ಮೀ ಒಳಗಡೆ ಪ್ರದೇಶದಲ್ಲಿ ವಾಸ್ತವ್ಯದ ಕಟ್ಟಡ ಕರಾವಳಿ ನಿಯಂತ್ರಣ ವಲಯದ ನಿಯಮವನ್ನು ಸಡಿಲಗೊಳಿಸಬೇಕು. | ಪ್ರಾಧಿಕಾರವು ವಿವರವಾಗಿ ಚರ್ಚಿಸಲಾಗಿ, ಕರಾವಳಿ ನಿಯಂತ್ರಣ ವಲಯ ಅಧಿಸೂಚನೆ ಪ್ಯಾರಾ 8 (i) III CRZ-III A ರಂತೆ ಪರಿಗಣಿಸುವಂತಿಲ್ಲ ಎಂದು ನಿರ್ಣಯಿಸಲಾಯಿತು. |
| 51 | ಶ್ರೀ ದೇವಯ್ಯ ಪೂಜಾರಿ ಕೋಡಿ ಮನೆ, ತಾರಾಪತಿ, ಪಡುವರಿ ಗ್ರಾಮ, ಕುಂದಾಪುರ ತಾಲೂಕು. | 23.10.2017 | ಸಮುದ್ರದ 200ಮೀ ಒಳಗಡೆ ಪ್ರದೇಶದಲ್ಲಿ ವಾಸ್ತವ್ಯದ ಕಟ್ಟಡ ಕರಾವಳಿ ನಿಯಂತ್ರಣ ವಲಯದ ನಿಯಮವನ್ನು ಸಡಿಲಗೊಳಿಸಬೇಕು. | ಪ್ರಾಧಿಕಾರವು ವಿವರವಾಗಿ ಚರ್ಚಿಸಲಾಗಿ, ಕರಾವಳಿ ನಿಯಂತ್ರಣ ವಲಯ ಅಧಿಸೂಚನೆ ಪ್ಯಾರಾ 8 (i) III CRZ-III A ರಂತೆ ಪರಿಗಣಿಸುವಂತಿಲ್ಲ ಎಂದು ನಿರ್ಣಯಿಸಲಾಯಿತು. |
| 52 | ಪುರ್ನು ಮನೆ, ತಾರಾಪತಿ ಅಳಿವೆಕೋಡಿ, ಪಡುವರಿ ಗ್ರಾಮ, ಕುಂದಾಪುರ ತಾಲೂಕು. | 23.10.2017 | ಸಮುದ್ರದ 200ಮೀ ಒಳಗಡೆ ಪ್ರದೇಶದಲ್ಲಿ ವಾಸ್ತವ್ಯದ ಕಟ್ಟಡ ಕರಾವಳಿ ನಿಯಂತ್ರಣ ವಲಯದ ನಿಯಮವನ್ನು ಸಡಿಲಗೊಳಿಸಬೇಕು. | ಕರಾವಳಿ ನಿಯಂತ್ರಣ ವಲಯ ಪ್ರಾಧಿಕಾರವು ವಿವರವಾಗಿ ಚರ್ಚಿಸಲಾಗಿ, ಅಧಿಸೂಚನೆ ಪ್ಯಾರಾ 8 (i) III CRZ-III A ರಂತೆ ಪರಿಗಣಿಸುವಂತಿಲ್ಲ ಎಂದು ನಿರ್ಣಯಿಸಲಾಯಿತು. |
| 53 | ಶ್ರೀ ಶಿವನಾಂದ ಕಾಂಚಿಮನೆ, ತಾರಾಪತಿ | 23.10.2017 | ಸಮುದ್ರದ 200ಮೀ ಒಳಗಡೆ ಪ್ರದೇಶದಲ್ಲಿ ವಾಸ್ತವ್ಯದ ಕಟ್ಟಡ ಕರಾವಳಿ ನಿಯಂತ್ರಣ ವಲಯದ ನಿಯಮವನ್ನು ಸಡಿಲಗೊಳಿಸಬೇಕು. | ಪ್ರಾಧಿಕಾರವು ವಿವರವಾಗಿ ಚರ್ಚಿಸಲಾಗಿ, ಕರಾವಳಿ ನಿಯಂತ್ರಣ ವಲಯ ಅಧಿಸೂಚನೆ ಪ್ಯಾರಾ 8 (i) III CRZ-III A ರಂತೆ ಪರಿಗಣಿಸುವಂತಿಲ್ಲ. |



| 1 | 2 | 3 | 4 | 5 |
|----|--|------------|--|---|
| | ಪಡುವರಿ ಗ್ರಾಮ, ಕುಂದಾಪುರ ತಾಲೂಕು. | | ವಲಯದ ನಿಯಮವನ್ನು ಸಡಿಲಗೊಳಿಸಬೇಕು. | |
| 54 | ಶ್ರೀ ತಿಮ್ಮಪ್ಪ ಖಾರ್ವಿ ಮುಖೇಶ್ವರ ಮನೆ, ತಾರಾಪತಿ, ಪಡುವರಿ ಗ್ರಾಮ, ಕುಂದಾಪುರ ತಾಲೂಕು. | 23.10.2017 | ಸಮುದ್ರದ 200ಮೀ ಒಳಗಡೆ ಪ್ರದೇಶದಲ್ಲಿ ವಾಸ್ತವ್ಯದ ಕಟ್ಟಡ ಕಟ್ಟಲು ಕಠಿಣತೆ ನಿಯಂತ್ರಣ ವಲಯದ ನಿಯಮವನ್ನು ಸಡಿಲಗೊಳಿಸಬೇಕು. | ಪ್ರಾಧಿಕಾರವು ವಿವರವಾಗಿ ಚರ್ಚಿಸಲಾಗಿ, ಕಠಿಣತೆ ನಿಯಂತ್ರಣ ವಲಯ ಅಧಿಸೂಚನೆ ಪ್ರಕಾರ 8 (i) III CRZ-III A ರಂತೆ ಪರಿಗಣಿಸುವಂತಿಲ್ಲ ಎಂದು ನಿರ್ಣಯಿಸಲಾಯಿತು. |
| 55 | ಶ್ರೀ ಮಾಚ ಖಾರ್ವಿ ಮನೆ, ತಾರಾಪತಿ, ಪಡುವರಿ ಗ್ರಾಮ, ಕುಂದಾಪುರ ತಾಲೂಕು. | 23.10.2017 | ಸಮುದ್ರದ 200ಮೀ ಒಳಗಡೆ ಪ್ರದೇಶದಲ್ಲಿ ವಾಸ್ತವ್ಯದ ಕಟ್ಟಡ ಕಟ್ಟಲು ಕಠಿಣತೆ ನಿಯಂತ್ರಣ ವಲಯದ ನಿಯಮವನ್ನು ಸಡಿಲಗೊಳಿಸಬೇಕು. | ಪ್ರಾಧಿಕಾರವು ವಿವರವಾಗಿ ಚರ್ಚಿಸಲಾಗಿ, ಕಠಿಣತೆ ನಿಯಂತ್ರಣ ವಲಯ ಅಧಿಸೂಚನೆ ಪ್ರಕಾರ 8 (i) III CRZ-III A ರಂತೆ ಪರಿಗಣಿಸುವಂತಿಲ್ಲ ಎಂದು ನಿರ್ಣಯಿಸಲಾಯಿತು. |
| 56 | ಶ್ರೀಮತಿ ಸುಬ್ಬ ಕೋಂ ನಾಗ ಬಚ್ಚಮನೆ, ತಾರಾಪತಿ, ಪಡುವರಿ ಗ್ರಾಮ, ಕುಂದಾಪುರ ತಾಲೂಕು. | 23.10.2017 | ಸಮುದ್ರದ 200ಮೀ ಒಳಗಡೆ ಪ್ರದೇಶದಲ್ಲಿ ವಾಸ್ತವ್ಯದ ಕಟ್ಟಡ ಕಟ್ಟಲು ಕಠಿಣತೆ ನಿಯಂತ್ರಣ ವಲಯದ ನಿಯಮವನ್ನು ಸಡಿಲಗೊಳಿಸಬೇಕು. | ಪ್ರಾಧಿಕಾರವು ವಿವರವಾಗಿ ಚರ್ಚಿಸಲಾಗಿ, ಕಠಿಣತೆ ನಿಯಂತ್ರಣ ವಲಯ ಅಧಿಸೂಚನೆ ಪ್ರಕಾರ 8 (i) III CRZ-III A ರಂತೆ ಪರಿಗಣಿಸುವಂತಿಲ್ಲ ಎಂದು ನಿರ್ಣಯಿಸಲಾಯಿತು. |
| 57 | ಶ್ರೀಮತಿ ಪಾರ್ವತಿ ಬಿನ್ ರಾಮ ವೋಗವೀರ ಕಣ್ಣಪ್ಪ ಮನೆ, ತಾರಾಪತಿ, ಅಳಿಪೇಕೋಡಿ, ಪಡುವರಿ ಗ್ರಾಮ, ಕುಂದಾಪುರ ತಾಲೂಕು. | 23.10.2017 | ಸಮುದ್ರದ 200ಮೀ ಒಳಗಡೆ ಪ್ರದೇಶದಲ್ಲಿ ವಾಸ್ತವ್ಯದ ಕಟ್ಟಡ ಕಟ್ಟಲು ಕಠಿಣತೆ ನಿಯಂತ್ರಣ ವಲಯದ ನಿಯಮವನ್ನು ಸಡಿಲಗೊಳಿಸಬೇಕು. | ಪ್ರಾಧಿಕಾರವು ವಿವರವಾಗಿ ಚರ್ಚಿಸಲಾಗಿ, ಕಠಿಣತೆ ನಿಯಂತ್ರಣ ವಲಯ ಅಧಿಸೂಚನೆ ಪ್ರಕಾರ 8 (i) III CRZ-III A ರಂತೆ ಪರಿಗಣಿಸುವಂತಿಲ್ಲ ಎಂದು ನಿರ್ಣಯಿಸಲಾಯಿತು. |
| 58 | ಶ್ರೀಮತಿ ಮಾಚಿ ಬಿನ್ ನಾಗಪ್ಪ ಖಾರ್ವಿ ಚಣ್ಣ ಮನೆ, ತಾರಾಪತಿ, ಪಡುವರಿ ಗ್ರಾಮ, ಕುಂದಾಪುರ ತಾಲೂಕು. | 23.10.2017 | ಸಮುದ್ರದ 200ಮೀ ಒಳಗಡೆ ಪ್ರದೇಶದಲ್ಲಿ ವಾಸ್ತವ್ಯದ ಕಟ್ಟಡ ಕಟ್ಟಲು ಕಠಿಣತೆ ನಿಯಂತ್ರಣ ವಲಯದ ನಿಯಮವನ್ನು ಸಡಿಲಗೊಳಿಸಬೇಕು. | ಪ್ರಾಧಿಕಾರವು ವಿವರವಾಗಿ ಚರ್ಚಿಸಲಾಗಿ, ಕಠಿಣತೆ ನಿಯಂತ್ರಣ ವಲಯ ಅಧಿಸೂಚನೆ ಪ್ರಕಾರ 8 (i) III CRZ-III A ರಂತೆ ಪರಿಗಣಿಸುವಂತಿಲ್ಲ ಎಂದು ನಿರ್ಣಯಿಸಲಾಯಿತು. |
| 59 | ಶ್ರೀ ಗಣೇಶ್ ಬಿನ್ ಮುಡೂರ ವೋಗವೀರ ಕಣ್ಣಪ್ಪ ಮನೆ, ತಾರಾಪತಿ ಅಳಿಪೇಕೋಡಿ, ಪಡುವರಿ ಗ್ರಾಮ, ಕುಂದಾಪುರ | 23.10.2017 | ಸಮುದ್ರದ 200ಮೀ ಒಳಗಡೆ ಪ್ರದೇಶದಲ್ಲಿ ವಾಸ್ತವ್ಯದ ಕಟ್ಟಡ ಕಟ್ಟಲು ಕಠಿಣತೆ ನಿಯಂತ್ರಣ ವಲಯದ ನಿಯಮವನ್ನು ಸಡಿಲಗೊಳಿಸಬೇಕು. | ಪ್ರಾಧಿಕಾರವು ವಿವರವಾಗಿ ಚರ್ಚಿಸಲಾಗಿ, ಕಠಿಣತೆ ನಿಯಂತ್ರಣ ವಲಯ ಅಧಿಸೂಚನೆ ಪ್ರಕಾರ 8 (i) III CRZ-III A ರಂತೆ ಪರಿಗಣಿಸುವಂತಿಲ್ಲ ಎಂದು ನಿರ್ಣಯಿಸಲಾಯಿತು. |

| 1 | 2 | 3 | 4 | 5 |
|----|--|------------|--|--|
| | ತಾಲೂಕು. | | | |
| 60 | ಶ್ರೀ ರಾಮ ಖಾರ್ವಿ ಚಿಕ್ಕಮನೆ, ಅಳಿವೆಕೋಡಿ, ತಾರಾಪತಿ ಅಂಚೆ, ಪಡುವರಿ ಗ್ರಾಮ, ಕುಂದಾಪುರ ತಾಲೂಕು. | 23.10.2017 | ಸಮುದ್ರದ 200ಮೀ ಒಳಗಡೆ ಪ್ರದೇಶದಲ್ಲಿ ವಾಸ್ತವ್ಯದ ಕಟ್ಟಡ ಕಟ್ಟಲು ಕರಾವಳಿ ನಿಯಂತ್ರಣ ವಲಯದ ನಿಯಮವನ್ನು ಸಡಿಲಗೊಳಿಸಬೇಕು. | ಪ್ರಾಧಿಕಾರವು ವಿವರವಾಗಿ ಚರ್ಚಿಸಲಾಗಿ, ಕರಾವಳಿ ನಿಯಂತ್ರಣ ವಲಯ ಅಧಿಸೂಚನೆ ಪ್ಯಾರಾ 8 (i) III CRZ-III A ರಂತೆ ಪರಿಗಣಿಸುವಂತಿಲ್ಲ ಎಂದು ನಿರ್ಧರಿಸಲಾಯಿತು. |
| 61 | ಶ್ರೀಮತಿ ರೇವತಿ ಖಾರ್ವಿ ಸೋಣಯ್ಯನ ಮನೆ, ಅಳಿವೆಕೋಡಿ, ತಾರಾಪತಿ ಅಂಚೆ, ಪಡುವರಿ ಗ್ರಾಮ, ಕುಂದಾಪುರ ತಾಲೂಕು. | 23.10.2017 | ಸಮುದ್ರದ 200ಮೀ ಒಳಗಡೆ ಪ್ರದೇಶದಲ್ಲಿ ವಾಸ್ತವ್ಯದ ಕಟ್ಟಡ ಕಟ್ಟಲು ಕರಾವಳಿ ನಿಯಂತ್ರಣ ವಲಯದ ನಿಯಮವನ್ನು ಸಡಿಲಗೊಳಿಸಬೇಕು. | ಪ್ರಾಧಿಕಾರವು ವಿವರವಾಗಿ ಚರ್ಚಿಸಲಾಗಿ, ಕರಾವಳಿ ನಿಯಂತ್ರಣ ವಲಯ ಅಧಿಸೂಚನೆ ಪ್ಯಾರಾ 8 (i) III CRZ-III A ರಂತೆ ಪರಿಗಣಿಸುವಂತಿಲ್ಲ ಎಂದು ನಿರ್ಧರಿಸಲಾಯಿತು. |
| 62 | ಶ್ರೀಮತಿ ಲಕ್ಷ್ಮಿ ಕೋಂ ಭದ್ರ ಖಾರ್ವಿ ಸೋಣಯ್ಯನ ಮನೆ, ಅಳಿವೆಕೋಡಿ, ತಾರಾಪತಿ ಅಂಚೆ, ಪಡುವರಿ ಗ್ರಾಮ, ಕುಂದಾಪುರ ತಾಲೂಕು. | 23.10.2017 | ಸಮುದ್ರದ 200ಮೀ ಒಳಗಡೆ ಪ್ರದೇಶದಲ್ಲಿ ವಾಸ್ತವ್ಯದ ಕಟ್ಟಡ ಕಟ್ಟಲು ಕರಾವಳಿ ನಿಯಂತ್ರಣ ವಲಯದ ನಿಯಮವನ್ನು ಸಡಿಲಗೊಳಿಸಬೇಕು. | ಪ್ರಾಧಿಕಾರವು ವಿವರವಾಗಿ ಚರ್ಚಿಸಲಾಗಿ, ಕರಾವಳಿ ನಿಯಂತ್ರಣ ವಲಯ ಅಧಿಸೂಚನೆ ಪ್ಯಾರಾ 8 (i) III CRZ-III A ರಂತೆ ಪರಿಗಣಿಸುವಂತಿಲ್ಲ ಎಂದು ನಿರ್ಧರಿಸಲಾಯಿತು. |
| 63 | ಶ್ರೀಮತಿ ಲಕ್ಷ್ಮಿ ಕೋಂ ಮಾಧವ ಖಾರ್ವಿ ಸೋಣಯ್ಯನ ಮನೆ, ಅಳಿವೆಕೋಡಿ, ತಾರಾಪತಿ ಅಂಚೆ, ಪಡುವರಿ ಗ್ರಾಮ, ಕುಂದಾಪುರ ತಾಲೂಕು. | 23.10.2017 | ಸಮುದ್ರದ 200ಮೀ ಒಳಗಡೆ ಪ್ರದೇಶದಲ್ಲಿ ವಾಸ್ತವ್ಯದ ಕಟ್ಟಡ ಕಟ್ಟಲು ಕರಾವಳಿ ನಿಯಂತ್ರಣ ವಲಯದ ನಿಯಮವನ್ನು ಸಡಿಲಗೊಳಿಸಬೇಕು. | ಪ್ರಾಧಿಕಾರವು ವಿವರವಾಗಿ ಚರ್ಚಿಸಲಾಗಿ, ಕರಾವಳಿ ನಿಯಂತ್ರಣ ವಲಯ ಅಧಿಸೂಚನೆ ಪ್ಯಾರಾ 8 (i) III CRZ-III A ರಂತೆ ಪರಿಗಣಿಸುವಂತಿಲ್ಲ ಎಂದು ನಿರ್ಧರಿಸಲಾಯಿತು. |
| 64 | ಶ್ರೀಮತಿ ಮಲ್ವಿ ಕೋಂ ಶೇಷ ಖಾರ್ವಿ ಸೋಣಯ್ಯನ ಮನೆ, ಅಳಿವೆಕೋಡಿ, ತಾರಾಪತಿ ಅಂಚೆ, ಪಡುವರಿ ಗ್ರಾಮ, ಕುಂದಾಪುರ ತಾಲೂಕು. | 23.10.2017 | ಸಮುದ್ರದ 200ಮೀ ಒಳಗಡೆ ಪ್ರದೇಶದಲ್ಲಿ ವಾಸ್ತವ್ಯದ ಕಟ್ಟಡ ಕಟ್ಟಲು ಕರಾವಳಿ ನಿಯಂತ್ರಣ ವಲಯದ ನಿಯಮವನ್ನು ಸಡಿಲಗೊಳಿಸಬೇಕು. | ಪ್ರಾಧಿಕಾರವು ವಿವರವಾಗಿ ಚರ್ಚಿಸಲಾಗಿ, ಕರಾವಳಿ ನಿಯಂತ್ರಣ ವಲಯ ಅಧಿಸೂಚನೆ ಪ್ಯಾರಾ 8 (i) III CRZ-III A ರಂತೆ ಪರಿಗಣಿಸುವಂತಿಲ್ಲ ಎಂದು ನಿರ್ಧರಿಸಲಾಯಿತು. |



| 1 | 2 | 3 | 4 | 5 |
|----|--|------------|--|--|
| 65 | ಶ್ರೀ ನಾರಾಯಣ ಖಾರ್ವಿ ಚಣ್ಣು ಮನೆ, ಅಳಿವೆಕೋಡಿ, ತಾರಾಪತಿ ಅಂಚೆ, ಪಡುವರಿ ಗ್ರಾಮ, ಕುಂದಾಪುರ ತಾಲೂಕು. | 23.10.2017 | ಸಮುದ್ರದ 200ಮೀ ಒಳಗಡೆ ಪ್ರದೇಶದಲ್ಲಿ ಪಾಸ್‌ವೃದ್ಧ ಕಟ್ಟಡ ಕಟ್ಟಲು ಕರಾವಳಿ ನಿಯಂತ್ರಣ ವಲಯದ ನಿಯಮಾವಳಿ ಸಡಿಲಗೊಳಿಸಬೇಕು. | ಪ್ರಾಧಿಕಾರವು ವಿವರವಾಗಿ ಚರ್ಚಿಸಲಾಗಿ, ಕರಾವಳಿ ನಿಯಂತ್ರಣ ವಲಯ ಅಧಿಸೂಚನೆ ಪ್ಯಾರಾ 8 (i) III CRZ-III A ರಂತೆ ಪರಿಗಣಿಸುವಂತಿಲ್ಲ ಎಂದು ನಿರ್ಣಯಿಸಲಾಯಿತು. |
| 66 | ಶ್ರೀಮತಿ ಮರ್ಲಿ ಕೋಂ ನಾರಾಯಣ ಖಾರ್ವಿ ಬಂಡಿಸರ್‌ಮನೆ, ಅಳಿವೆಕೋಡಿ, ತಾರಾಪತಿ ಅಂಚೆ, ಪಡುವರಿ ಗ್ರಾಮ, ಕುಂದಾಪುರ ತಾಲೂಕು. | 23.10.2017 | ಸಮುದ್ರದ 200ಮೀ ಒಳಗಡೆ ಪ್ರದೇಶದಲ್ಲಿ ಪಾಸ್‌ವೃದ್ಧ ಕಟ್ಟಡ ಕಟ್ಟಲು ಕರಾವಳಿ ನಿಯಂತ್ರಣ ವಲಯದ ನಿಯಮಾವಳಿ ಸಡಿಲಗೊಳಿಸಬೇಕು. | ಪ್ರಾಧಿಕಾರವು ವಿವರವಾಗಿ ಚರ್ಚಿಸಲಾಗಿ, ಕರಾವಳಿ ನಿಯಂತ್ರಣ ವಲಯ ಅಧಿಸೂಚನೆ ಪ್ಯಾರಾ 8 (i) III CRZ-III A ರಂತೆ ಪರಿಗಣಿಸುವಂತಿಲ್ಲ ಎಂದು ನಿರ್ಣಯಿಸಲಾಯಿತು. |
| 67 | ಶ್ರೀಮತಿ ಲಲಿತ ಖಾರ್ವಿ ಬಂಡಿಸರ್‌ಮನೆ, ಅಳಿವೆಕೋಡಿ, ತಾರಾಪತಿ ಅಂಚೆ, ಪಡುವರಿ ಗ್ರಾಮ, ಕುಂದಾಪುರ ತಾಲೂಕು. | 23.10.2017 | ಸಮುದ್ರದ 200ಮೀ ಒಳಗಡೆ ಪ್ರದೇಶದಲ್ಲಿ ಪಾಸ್‌ವೃದ್ಧ ಕಟ್ಟಡ ಕಟ್ಟಲು ಕರಾವಳಿ ನಿಯಂತ್ರಣ ವಲಯದ ನಿಯಮಾವಳಿ ಸಡಿಲಗೊಳಿಸಬೇಕು. | ಪ್ರಾಧಿಕಾರವು ವಿವರವಾಗಿ ಚರ್ಚಿಸಲಾಗಿ, ಕರಾವಳಿ ನಿಯಂತ್ರಣ ವಲಯ ಅಧಿಸೂಚನೆ ಪ್ಯಾರಾ 8 (i) III CRZ-III A ರಂತೆ ಪರಿಗಣಿಸುವಂತಿಲ್ಲ ಎಂದು ನಿರ್ಣಯಿಸಲಾಯಿತು. |
| 68 | ಶ್ರೀ ಜಗದೀಶ ಖಾರ್ವಿ ಅಜ್ಜಯ್ಯನ ಮನೆ, ತಾರಾಪತಿ ಅಂಚೆ, ಪಡುವರಿ ಗ್ರಾಮ, ಕುಂದಾಪುರ ತಾಲೂಕು. | 23.10.2017 | ಸಮುದ್ರದ 200ಮೀ ಒಳಗಡೆ ಪ್ರದೇಶದಲ್ಲಿ ಪಾಸ್‌ವೃದ್ಧ ಕಟ್ಟಡ ಕಟ್ಟಲು ಕರಾವಳಿ ನಿಯಂತ್ರಣ ವಲಯದ ನಿಯಮಾವಳಿ ಸಡಿಲಗೊಳಿಸಬೇಕು. | ಪ್ರಾಧಿಕಾರವು ವಿವರವಾಗಿ ಚರ್ಚಿಸಲಾಗಿ, ಕರಾವಳಿ ನಿಯಂತ್ರಣ ವಲಯ ಅಧಿಸೂಚನೆ ಪ್ಯಾರಾ 8 (i) III CRZ-III A ರಂತೆ ಪರಿಗಣಿಸುವಂತಿಲ್ಲ ಎಂದು ನಿರ್ಣಯಿಸಲಾಯಿತು. |
| 69 | ಶ್ರೀ ಚಂದ್ರ ಖಾರ್ವಿ ಬಂಗ್ಲೂ ಮನೆ, ತಾರಾಪತಿ ಅಂಚೆ, ಪಡುವರಿ | 23.10.2017 | ಸಮುದ್ರದ 200ಮೀ ಒಳಗಡೆ ಪ್ರದೇಶದಲ್ಲಿ ಪಾಸ್‌ವೃದ್ಧ ಕಟ್ಟಡ ಕಟ್ಟಲು ಕರಾವಳಿ ನಿಯಂತ್ರಣ | ಪ್ರಾಧಿಕಾರವು ವಿವರವಾಗಿ ಚರ್ಚಿಸಲಾಗಿ, ಕರಾವಳಿ ನಿಯಂತ್ರಣ ವಲಯ ಅಧಿಸೂಚನೆ ಪ್ಯಾರಾ 8 |

| 2 | 3 | 4 | 5 |
|--|------------|---|--|
| <p>ಗ್ರಾಮ, ಕುಂದಾಪುರ ತಾಲೂಕು.</p> <p>ಶ್ರೀಮತಿ ಪರಮೇಶ್ವರಿ ಕೋಂ ಕೃಷ್ಣ ಖಾರ್ವಿ ಕಜ್ಜನ ಮನೆ, ತಾರಾಪತಿ ಅಂಚೆ, ಪಡುವರಿ ಗ್ರಾಮ, ಕುಂದಾಪುರ ತಾಲೂಕು.</p> | 23.10.2017 | <p>ವಲಯದ ನಿಯಮವನ್ನು ಸಡಿಲಗೊಳಿಸಬೇಕು.</p> <p>ಸಮುದ್ರದ 200ಮೀ ಒಳಗಡೆ ಪ್ರದೇಶದಲ್ಲಿ ವಾಸ್ತವ್ಯದ ಕಟ್ಟಡ ಕರಾವಳಿ ನಿಯಂತ್ರಣ ವಲಯದ ನಿಯಮವನ್ನು ಸಡಿಲಗೊಳಿಸಬೇಕು.</p> | <p>(i) III CRZ-III A ರಂತೆ ಪರಿಗಣಿಸುವಂತಿಲ್ಲ ಎಂದು ನಿರ್ಣಯಿಸಲಾಯಿತು.</p> <p>ಪ್ರಾಧಿಕಾರವು ವಿವರವಾಗಿ ಚರ್ಚಿಸಲಾಗಿ, ಕರಾವಳಿ ನಿಯಂತ್ರಣ ವಲಯ ಅಧಿಸೂಚನೆ ಪ್ಯಾರಾ 8 (i) III CRZ-III A ರಂತೆ ಪರಿಗಣಿಸುವಂತಿಲ್ಲ ಎಂದು ನಿರ್ಣಯಿಸಲಾಯಿತು.</p> |
| <p>ಶ್ರೀ ವೆಂಕಟೇಶ ಖಾರ್ವಿ ಬಂಗ್ಲೂಮನೆ, ತಾರಾಪತಿ ಅಂಚೆ, ಪಡುವರಿ ಗ್ರಾಮ, ಕುಂದಾಪುರ ತಾಲೂಕು.</p> | 23.10.2017 | <p>ಸಮುದ್ರದ 200ಮೀ ಒಳಗಡೆ ಪ್ರದೇಶದಲ್ಲಿ ವಾಸ್ತವ್ಯದ ಕಟ್ಟಡ ಕರಾವಳಿ ನಿಯಂತ್ರಣ ವಲಯದ ನಿಯಮವನ್ನು ಸಡಿಲಗೊಳಿಸಬೇಕು.</p> | <p>ಪ್ರಾಧಿಕಾರವು ವಿವರವಾಗಿ ಚರ್ಚಿಸಲಾಗಿ, ಕರಾವಳಿ ನಿಯಂತ್ರಣ ವಲಯ ಅಧಿಸೂಚನೆ ಪ್ಯಾರಾ 8 (i) III CRZ-III A ರಂತೆ ಪರಿಗಣಿಸುವಂತಿಲ್ಲ ಎಂದು ನಿರ್ಣಯಿಸಲಾಯಿತು.</p> |
| <p>ಶ್ರೀ ನಾರಾಯಣ ಖಾರ್ವಿ ಕಂಚನ ಮನೆ, ತಾರಾಪತಿ ಅಂಚೆ, ಪಡುವರಿ ಗ್ರಾಮ, ಕುಂದಾಪುರ ತಾಲೂಕು.</p> | 23.10.2017 | <p>ಸಮುದ್ರದ 200ಮೀ ಒಳಗಡೆ ಪ್ರದೇಶದಲ್ಲಿ ವಾಸ್ತವ್ಯದ ಕಟ್ಟಡ ಕರಾವಳಿ ನಿಯಂತ್ರಣ ವಲಯದ ನಿಯಮವನ್ನು ಸಡಿಲಗೊಳಿಸಬೇಕು.</p> | <p>ಪ್ರಾಧಿಕಾರವು ವಿವರವಾಗಿ ಚರ್ಚಿಸಲಾಗಿ, ಕರಾವಳಿ ನಿಯಂತ್ರಣ ವಲಯ ಅಧಿಸೂಚನೆ ಪ್ಯಾರಾ 8 (i) III CRZ-III A ರಂತೆ ಪರಿಗಣಿಸುವಂತಿಲ್ಲ ಎಂದು ನಿರ್ಣಯಿಸಲಾಯಿತು.</p> |
| <p>ಶ್ರೀ ನಾರಾಯಣ ಬಿನ್ ಸುಕ್ರ ಖಾರ್ವಿ ಕಂಪುಕಣ್ಣಮನೆ, ಅಳಿವೆಕೋಡಿ, ತಾರಾಪತಿ ಅಂಚೆ, ಪಡುವರಿ ಗ್ರಾಮ, ಕುಂದಾಪುರ ತಾಲೂಕು.</p> | 23.10.2017 | <p>ಸಮುದ್ರದ 200ಮೀ ಒಳಗಡೆ ಪ್ರದೇಶದಲ್ಲಿ ವಾಸ್ತವ್ಯದ ಕಟ್ಟಡ ಕರಾವಳಿ ನಿಯಂತ್ರಣ ವಲಯದ ನಿಯಮವನ್ನು ಸಡಿಲಗೊಳಿಸಬೇಕು.</p> | <p>ಪ್ರಾಧಿಕಾರವು ವಿವರವಾಗಿ ಚರ್ಚಿಸಲಾಗಿ, ಕರಾವಳಿ ನಿಯಂತ್ರಣ ವಲಯ ಅಧಿಸೂಚನೆ ಪ್ಯಾರಾ 8 (i) III CRZ-III A ರಂತೆ ಪರಿಗಣಿಸುವಂತಿಲ್ಲ ಎಂದು ನಿರ್ಣಯಿಸಲಾಯಿತು.</p> |
| <p>ಶ್ರೀ ನಾಗರಾಜ ಖಾರ್ವಿ ಸೋಕನ ಮನೆ, ಅಳಿವೆಕೋಡಿ ತಾರಾಪತಿ ಅಂಚೆ, ಪಡುವರಿ ಗ್ರಾಮ, ಕುಂದಾಪುರ ತಾಲೂಕು.</p> | 23.10.2017 | <p>ಸಮುದ್ರದ 200ಮೀ ಒಳಗಡೆ ಪ್ರದೇಶದಲ್ಲಿ ವಾಸ್ತವ್ಯದ ಕಟ್ಟಡ ಕರಾವಳಿ ನಿಯಂತ್ರಣ ವಲಯದ ನಿಯಮವನ್ನು ಸಡಿಲಗೊಳಿಸಬೇಕು.</p> | <p>ಪ್ರಾಧಿಕಾರವು ವಿವರವಾಗಿ ಚರ್ಚಿಸಲಾಗಿ, ಕರಾವಳಿ ನಿಯಂತ್ರಣ ವಲಯ ಅಧಿಸೂಚನೆ ಪ್ಯಾರಾ 8 (i) III CRZ-III A ರಂತೆ ಪರಿಗಣಿಸುವಂತಿಲ್ಲ ಎಂದು ನಿರ್ಣಯಿಸಲಾಯಿತು.</p> |
| <p>ಶ್ರೀ ಗಣೇಶ್ ಜಿ. ಖಾರ್ವಿ ಸೋಕನ ಮನೆ, ಅಳಿವೆಕೋಡಿ ತಾರಾಪತಿ ಅಂಚೆ, ಪಡುವರಿ ಗ್ರಾಮ, ಕುಂದಾಪುರ ತಾಲೂಕು.</p> | 23.10.2017 | <p>ಸಮುದ್ರದ 200ಮೀ ಒಳಗಡೆ ಪ್ರದೇಶದಲ್ಲಿ ವಾಸ್ತವ್ಯದ ಕಟ್ಟಡ ಕರಾವಳಿ ನಿಯಂತ್ರಣ ವಲಯದ ನಿಯಮವನ್ನು ಸಡಿಲಗೊಳಿಸಬೇಕು.</p> | <p>ಪ್ರಾಧಿಕಾರವು ವಿವರವಾಗಿ ಚರ್ಚಿಸಲಾಗಿ, ಕರಾವಳಿ ನಿಯಂತ್ರಣ ವಲಯ ಅಧಿಸೂಚನೆ ಪ್ಯಾರಾ 8 (i) III-CRZ-III A ರಂತೆ ಪರಿಗಣಿಸುವಂತಿಲ್ಲ ಎಂದು ನಿರ್ಣಯಿಸಲಾಯಿತು.</p> |



| 1 | 2 | 3 | 4 | 5 |
|----|---|------------|--|--|
| | ತಾಲೂಕು. | | | |
| 76 | ಶ್ರೀಮತಿ ನೀತು ಖಾರ್ವಿ ಬಂಡಿಸಾರನ ಮನೆ, ಅಳಿವೆಕೋಡಿ ಅಂಚೆ, ಪಡುವರಿ ಕುಂದಾಪುರ ತಾಲೂಕು. | 23.10.2017 | ಸಮುದ್ರದ 200ಮೀ ಒಳಗಡೆ ಪ್ರದೇಶದಲ್ಲಿ ವಾಸ್ತವ್ಯದ ಕಟ್ಟಡ ಕಟ್ಟಲು ಕರಾವಳಿ ನಿಯಂತ್ರಣ ವಲಯದ ನಿಯಮವನ್ನು ಸಡಿಲಗೊಳಿಸಬೇಕು. | ಪ್ರಾಧಿಕಾರವು ವಿವರವಾಗಿ ಚರ್ಚಿಸಲಾಗಿ, ಕರಾವಳಿ ನಿಯಂತ್ರಣ ವಲಯ ಅಧಿಸೂಚನೆ ಪ್ಯಾರಾ 8 (1) III CRZ-III A ರಂತೆ ಪರಿಗಣಿಸುವಂತಿಲ್ಲ ಎಂದು ನಿರ್ಣಯಿಸಲಾಯಿತು. |
| 77 | ಶ್ರೀಮತಿ ಲಕ್ಷ್ಮೀ ಖಾರ್ವಿ ಸೋಕನ ಮನೆ, ಅಳಿವೆಕೋಡಿ ತಾಲೂಕು. | 23.10.2017 | ಸಮುದ್ರದ 200ಮೀ ಒಳಗಡೆ ಪ್ರದೇಶದಲ್ಲಿ ವಾಸ್ತವ್ಯದ ಕಟ್ಟಡ ಕಟ್ಟಲು ಕರಾವಳಿ ನಿಯಂತ್ರಣ ವಲಯದ ನಿಯಮವನ್ನು ಸಡಿಲಗೊಳಿಸಬೇಕು. | ಪ್ರಾಧಿಕಾರವು ವಿವರವಾಗಿ ಚರ್ಚಿಸಲಾಗಿ, ಕರಾವಳಿ ನಿಯಂತ್ರಣ ವಲಯ ಅಧಿಸೂಚನೆ ಪ್ಯಾರಾ 8 (1) III CRZ-III A ರಂತೆ ಪರಿಗಣಿಸುವಂತಿಲ್ಲ ಎಂದು ನಿರ್ಣಯಿಸಲಾಯಿತು. |
| 78 | ಶ್ರೀಮತಿ ಹೆರಿಯಕ್ಕ ಬಂಡಿಸಾರನ ಅಳಿವೆಕೋಡಿ ಅಂಚೆ, ಪಡುವರಿ ಕುಂದಾಪುರ ತಾಲೂಕು. | 23.10.2017 | ಸಮುದ್ರದ 200ಮೀ ಒಳಗಡೆ ಪ್ರದೇಶದಲ್ಲಿ ವಾಸ್ತವ್ಯದ ಕಟ್ಟಡ ಕಟ್ಟಲು ಕರಾವಳಿ ನಿಯಂತ್ರಣ ವಲಯದ ನಿಯಮವನ್ನು ಸಡಿಲಗೊಳಿಸಬೇಕು. | ಪ್ರಾಧಿಕಾರವು ವಿವರವಾಗಿ ಚರ್ಚಿಸಲಾಗಿ, ಕರಾವಳಿ ನಿಯಂತ್ರಣ ವಲಯ ಅಧಿಸೂಚನೆ ಪ್ಯಾರಾ 8 (1) III CRZ-III A ರಂತೆ ಪರಿಗಣಿಸುವಂತಿಲ್ಲ ಎಂದು ನಿರ್ಣಯಿಸಲಾಯಿತು. |
| 79 | ಶ್ರೀ ರಾಮ ಖಾರ್ವಿ ಬಂಡಿಸಾರನ ಮನೆ, ಅಳಿವೆಕೋಡಿ ಅಂಚೆ, ಪಡುವರಿ ಕುಂದಾಪುರ ತಾಲೂಕು. | 23.10.2017 | ಸಮುದ್ರದ 200ಮೀ ಒಳಗಡೆ ಪ್ರದೇಶದಲ್ಲಿ ವಾಸ್ತವ್ಯದ ಕಟ್ಟಡ ಕಟ್ಟಲು ಕರಾವಳಿ ನಿಯಂತ್ರಣ ವಲಯದ ನಿಯಮವನ್ನು ಸಡಿಲಗೊಳಿಸಬೇಕು. | ಪ್ರಾಧಿಕಾರವು ವಿವರವಾಗಿ ಚರ್ಚಿಸಲಾಗಿ, ಕರಾವಳಿ ನಿಯಂತ್ರಣ ವಲಯ ಅಧಿಸೂಚನೆ ಪ್ಯಾರಾ 8 (1) III CRZ-III A ರಂತೆ ಪರಿಗಣಿಸುವಂತಿಲ್ಲ ಎಂದು ನಿರ್ಣಯಿಸಲಾಯಿತು. |
| 80 | ಶ್ರೀ ನಾಗ ಖಾರ್ವಿ ಬಂಡಿಸಾರನ ಮನೆ, ಅಳಿವೆಕೋಡಿ ಅಂಚೆ, ಪಡುವರಿ ಕುಂದಾಪುರ ತಾಲೂಕು. | 23.10.2017 | ಸಮುದ್ರದ 200ಮೀ ಒಳಗಡೆ ಪ್ರದೇಶದಲ್ಲಿ ವಾಸ್ತವ್ಯದ ಕಟ್ಟಡ ಕಟ್ಟಲು ಕರಾವಳಿ ನಿಯಂತ್ರಣ ವಲಯದ ನಿಯಮವನ್ನು ಸಡಿಲಗೊಳಿಸಬೇಕು. | ಪ್ರಾಧಿಕಾರವು ವಿವರವಾಗಿ ಚರ್ಚಿಸಲಾಗಿ, ಕರಾವಳಿ ನಿಯಂತ್ರಣ ವಲಯ ಅಧಿಸೂಚನೆ ಪ್ಯಾರಾ 8 (1) III CRZ-III A ರಂತೆ ಪರಿಗಣಿಸುವಂತಿಲ್ಲ ಎಂದು ನಿರ್ಣಯಿಸಲಾಯಿತು. |
| 81 | ಶ್ರೀಮತಿ ಸರೋಜ ಕಳ್ಳಿಮಾಸ್ತಿ ಅಳಿವೆಕೋಡಿ ಅಂಚೆ, ಪಡುವರಿ ತಾಲೂಕು. | 23.10.2017 | ಸಮುದ್ರದ 200ಮೀ ಒಳಗಡೆ ಪ್ರದೇಶದಲ್ಲಿ ವಾಸ್ತವ್ಯದ ಕಟ್ಟಡ ಕಟ್ಟಲು ಕರಾವಳಿ ನಿಯಂತ್ರಣ ವಲಯದ ನಿಯಮವನ್ನು ಸಡಿಲಗೊಳಿಸಬೇಕು. | ಪ್ರಾಧಿಕಾರವು ವಿವರವಾಗಿ ಚರ್ಚಿಸಲಾಗಿ, ಕರಾವಳಿ ನಿಯಂತ್ರಣ ವಲಯ ಅಧಿಸೂಚನೆ ಪ್ಯಾರಾ 8 (1) III CRZ-III A ರಂತೆ ಪರಿಗಣಿಸುವಂತಿಲ್ಲ ಎಂದು ನಿರ್ಣಯಿಸಲಾಯಿತು. |

| 1 | 2 | 3 | 4 | 5 |
|----|--|------------|--|--|
| | ಕುಂದಾಪುರ ತಾಲೂಕು. | | | |
| 82 | ಶ್ರೀಮತಿ ರಾಧಾ ಪೊಗವೀರ ಬಾಲ ಮನೆ, ಅಳಿವೆಕೋಡಿ ತಾಲೂಕು ಅಂಚೆ, ಪಡುವರಿ ಗ್ರಾಮ, ಕುಂದಾಪುರ ತಾಲೂಕು. | 23.10.2017 | ಸಮುದ್ರದ 200ಮೀ ಒಳಗಡೆ ಪ್ರದೇಶದಲ್ಲಿ ವಾಸ್ತವ್ಯದ ಕಟ್ಟಡ ಕಟ್ಟಲು ಕರಾವಳಿ ನಿಯಂತ್ರಣ ವಲಯದ ನಿಯಮವನ್ನು ಸಡಿಲಗೊಳಿಸಬೇಕು. | ಪ್ರಾಧಿಕಾರವು ವಿವರವಾಗಿ ಚರ್ಚಿಸಲಾಗಿ, ಕರಾವಳಿ ನಿಯಂತ್ರಣ ವಲಯ ಅಧಿಸೂಚನೆ ಪ್ಯಾರಾ 8 (1) III CRZ-III A ರಂತೆ ಪರಿಗಣಿಸುವಂತಿಲ್ಲ ಎಂದು ನಿರ್ಣಯಿಸಲಾಯಿತು. |
| 83 | ಶ್ರೀಮತಿ ನಾಗಮ್ಮ ಕೋಂ ಸೀನಿ ಮನೆ, ಅಳಿವೆಕೋಡಿ ತಾಲೂಕು ಅಂಚೆ, ಪಡುವರಿ ಗ್ರಾಮ, ಕುಂದಾಪುರ ತಾಲೂಕು. | 23.10.2017 | ಸಮುದ್ರದ 200ಮೀ ಒಳಗಡೆ ಪ್ರದೇಶದಲ್ಲಿ ವಾಸ್ತವ್ಯದ ಕಟ್ಟಡ ಕಟ್ಟಲು ಕರಾವಳಿ ನಿಯಂತ್ರಣ ವಲಯದ ನಿಯಮವನ್ನು ಸಡಿಲಗೊಳಿಸಬೇಕು. | ಪ್ರಾಧಿಕಾರವು ವಿವರವಾಗಿ ಚರ್ಚಿಸಲಾಗಿ, ಕರಾವಳಿ ನಿಯಂತ್ರಣ ವಲಯ ಅಧಿಸೂಚನೆ ಪ್ಯಾರಾ 8 (1) III CRZ-III A ರಂತೆ ಪರಿಗಣಿಸುವಂತಿಲ್ಲ ಎಂದು ನಿರ್ಣಯಿಸಲಾಯಿತು. |
| 84 | ಶ್ರೀ ನಾರಾಯಣ ಬಿನ್ ಅಣ್ಣಪ್ಪ ಖಾರ್ವಿ ಚಿನ್ನ ಮನೆ, ಅಳಿವೆಕೋಡಿ ತಾಲೂಕು ಅಂಚೆ, ಪಡುವರಿ ಗ್ರಾಮ, ಕುಂದಾಪುರ ತಾಲೂಕು. | 23.10.2017 | ಸಮುದ್ರದ 200ಮೀ ಒಳಗಡೆ ಪ್ರದೇಶದಲ್ಲಿ ವಾಸ್ತವ್ಯದ ಕಟ್ಟಡ ಕಟ್ಟಲು ಕರಾವಳಿ ನಿಯಂತ್ರಣ ವಲಯದ ನಿಯಮವನ್ನು ಸಡಿಲಗೊಳಿಸಬೇಕು. | ಪ್ರಾಧಿಕಾರವು ವಿವರವಾಗಿ ಚರ್ಚಿಸಲಾಗಿ, ಕರಾವಳಿ ನಿಯಂತ್ರಣ ವಲಯ ಅಧಿಸೂಚನೆ ಪ್ಯಾರಾ 8 (1) III CRZ-III A ರಂತೆ ಪರಿಗಣಿಸುವಂತಿಲ್ಲ ಎಂದು ನಿರ್ಣಯಿಸಲಾಯಿತು. |
| 85 | ಶ್ರೀಮತಿ ಮಂಜಿ ಬಿನ್ ದಿ ಚಿಕ್ಕಯ್ಯ ಮೊಗವೀರ ಕಣ್ಣ ಮನೆ, ಅಳಿವೆಕೋಡಿ ತಾಲೂಕು ಅಂಚೆ, ಪಡುವರಿ ಗ್ರಾಮ, ಕುಂದಾಪುರ ತಾಲೂಕು. | 23.10.2017 | ಸಮುದ್ರದ 200ಮೀ ಒಳಗಡೆ ಪ್ರದೇಶದಲ್ಲಿ ವಾಸ್ತವ್ಯದ ಕಟ್ಟಡ ಕಟ್ಟಲು ಕರಾವಳಿ ನಿಯಂತ್ರಣ ವಲಯದ ನಿಯಮವನ್ನು ಸಡಿಲಗೊಳಿಸಬೇಕು. | ಪ್ರಾಧಿಕಾರವು ವಿವರವಾಗಿ ಚರ್ಚಿಸಲಾಗಿ, ಕರಾವಳಿ ನಿಯಂತ್ರಣ ವಲಯ ಅಧಿಸೂಚನೆ ಪ್ಯಾರಾ 8 (1) III CRZ-III A ರಂತೆ ಪರಿಗಣಿಸುವಂತಿಲ್ಲ ಎಂದು ನಿರ್ಣಯಿಸಲಾಯಿತು. |
| 86 | ಶ್ರೀ ಅನಂದ ಖಾರ್ವಿ ಕುಳ್ಳಿ ಮಾಸ್ತಿಮನೆ, ಅಳಿವೆಕೋಡಿ ತಾಲೂಕು ಅಂಚೆ, ಪಡುವರಿ ಗ್ರಾಮ, ಕುಂದಾಪುರ ತಾಲೂಕು. | 23.10.2017 | ಸಮುದ್ರದ 200ಮೀ ಒಳಗಡೆ ಪ್ರದೇಶದಲ್ಲಿ ವಾಸ್ತವ್ಯದ ಕಟ್ಟಡ ಕಟ್ಟಲು ಕರಾವಳಿ ನಿಯಂತ್ರಣ ವಲಯದ ನಿಯಮವನ್ನು ಸಡಿಲಗೊಳಿಸಬೇಕು. | ಪ್ರಾಧಿಕಾರವು ವಿವರವಾಗಿ ಚರ್ಚಿಸಲಾಗಿ, ಕರಾವಳಿ ನಿಯಂತ್ರಣ ವಲಯ ಅಧಿಸೂಚನೆ ಪ್ಯಾರಾ 8 (1) III CRZ-III A ರಂತೆ ಪರಿಗಣಿಸುವಂತಿಲ್ಲ ಎಂದು ನಿರ್ಣಯಿಸಲಾಯಿತು. |
| 87 | ಶ್ರೀ ಖಾರ್ವಿಬಂಡಸರನ ಮನೆ, ನಾರಾಯಣ ತಾಲೂಕು. | 23.10.2017 | ಸಮುದ್ರದ 200ಮೀ ಒಳಗಡೆ ಪ್ರದೇಶದಲ್ಲಿ ವಾಸ್ತವ್ಯದ ಕಟ್ಟಡ ಕಟ್ಟಲು ಕರಾವಳಿ ನಿಯಂತ್ರಣ ವಲಯದ ನಿಯಮವನ್ನು ಸಡಿಲಗೊಳಿಸಬೇಕು. | ಪ್ರಾಧಿಕಾರವು ವಿವರವಾಗಿ ಚರ್ಚಿಸಲಾಗಿ, ಕರಾವಳಿ ನಿಯಂತ್ರಣ ವಲಯ ಅಧಿಸೂಚನೆ ಪ್ಯಾರಾ 8 (1) III CRZ-III A ರಂತೆ ಪರಿಗಣಿಸುವಂತಿಲ್ಲ ಎಂದು ನಿರ್ಣಯಿಸಲಾಯಿತು. |

| 1 | 2 | 3 | 4 | 5 |
|----|--|-----------------------------|---|---|
| | ಅಳಿವೆಕೋಡಿ ಅಂಚೆ, ಪಡುವರಿ ಕುಂದಾಪುರ ತಾಲೂಕು. | ತಾರಾಪತಿ ಗ್ರಾಮ, ಗ್ರಾಮ, | ವಲಯದ ನಿಯಮವನ್ನು ಸಡಿಲಗೊಳಿಸಬೇಕು. | |
| 88 | ಶ್ರೀಮತಿ ಮುಖಾಲಕ್ಷ್ಮೀ ಕೋಡಿ ದೇವಾಯ್ಕಿ ಕೆಂಚನ ಮನೆ, ಅಂಚೆ, ಪಡುವರಿ ಕುಂದಾಪುರ ತಾಲೂಕು. | 23.10.2017 | ಸಮುದ್ರದ 200ಮೀ ಒಳಗಡೆ ಪ್ರದೇಶದಲ್ಲಿ ವಾಸ್ತವ್ಯದ ಕಟ್ಟಡ ಕಟ್ಟಲು ಕರಾವಳಿ ನಿಯಂತ್ರಣ ವಲಯದ ನಿಯಮವನ್ನು ಸಡಿಲಗೊಳಿಸಬೇಕು. | ಪ್ರಾಧಿಕಾರವು ವಿವರವಾಗಿ ಚರ್ಚಿಸಲಾಗಿ, ಕರಾವಳಿ ನಿಯಂತ್ರಣ ವಲಯ ಅಧಿಸೂಚನೆ ಪ್ರಕಾರ 8 (1) III CRZ-III A ರಂತೆ ಪರಿಗಣಿಸುವಂತಿಲ್ಲ, ಎಂದು ನಿರ್ಣಯಿಸಲಾಯಿತು. |
| 89 | ಶ್ರೀ ಅಶೋಕ್ ಬಿನ್ ಖಾರ್ವಿ ಚಣ್ಣು ಅಳಿವೆಕೋಡಿ ಅಂಚೆ, ಪಡುವರಿ ಕುಂದಾಪುರ ತಾಲೂಕು. | 23.10.2017 | ಸಮುದ್ರದ 200ಮೀ ಒಳಗಡೆ ಪ್ರದೇಶದಲ್ಲಿ ವಾಸ್ತವ್ಯದ ಕಟ್ಟಡ ಕಟ್ಟಲು ಕರಾವಳಿ ನಿಯಂತ್ರಣ ವಲಯದ ನಿಯಮವನ್ನು ಸಡಿಲಗೊಳಿಸಬೇಕು. | ಪ್ರಾಧಿಕಾರವು ವಿವರವಾಗಿ ಚರ್ಚಿಸಲಾಗಿ, ಕರಾವಳಿ ನಿಯಂತ್ರಣ ವಲಯ ಅಧಿಸೂಚನೆ ಪ್ರಕಾರ 8 (1) III CRZ-III A ರಂತೆ ಪರಿಗಣಿಸುವಂತಿಲ್ಲ, ಎಂದು ನಿರ್ಣಯಿಸಲಾಯಿತು. |
| 90 | ಶ್ರೀ ರಾಜು ಬಿನ್ ಖಾರ್ವಿ ಸೋನೇನ್ ಅಳಿವೆಕೋಡಿ ಅಂಚೆ, ಪಡುವರಿ ಕುಂದಾಪುರ ತಾಲೂಕು. | 23.10.2017 | ಸಮುದ್ರದ 200ಮೀ ಒಳಗಡೆ ಪ್ರದೇಶದಲ್ಲಿ ವಾಸ್ತವ್ಯದ ಕಟ್ಟಡ ಕಟ್ಟಲು ಕರಾವಳಿ ನಿಯಂತ್ರಣ ವಲಯದ ನಿಯಮವನ್ನು ಸಡಿಲಗೊಳಿಸಬೇಕು. | ಪ್ರಾಧಿಕಾರವು ವಿವರವಾಗಿ ಚರ್ಚಿಸಲಾಗಿ, ಕರಾವಳಿ ನಿಯಂತ್ರಣ ವಲಯ ಅಧಿಸೂಚನೆ ಪ್ರಕಾರ 8 (1) III CRZ-III A ರಂತೆ ಪರಿಗಣಿಸುವಂತಿಲ್ಲ, ಎಂದು ನಿರ್ಣಯಿಸಲಾಯಿತು. |
| 91 | ಶ್ರೀ ವೆಂಕ್ಟ ಬಿನ್ ಖಾರ್ವಿ ಸೋನೇನ್ ಅಳಿವೆಕೋಡಿ ಅಂಚೆ, ಪಡುವರಿ ಕುಂದಾಪುರ ತಾಲೂಕು. | 23.10.2017 | ಸಮುದ್ರದ 200ಮೀ ಒಳಗಡೆ ಪ್ರದೇಶದಲ್ಲಿ ವಾಸ್ತವ್ಯದ ಕಟ್ಟಡ ಕಟ್ಟಲು ಕರಾವಳಿ ನಿಯಂತ್ರಣ ವಲಯದ ನಿಯಮವನ್ನು ಸಡಿಲಗೊಳಿಸಬೇಕು. | ಪ್ರಾಧಿಕಾರವು ವಿವರವಾಗಿ ಚರ್ಚಿಸಲಾಗಿ, ಕರಾವಳಿ ನಿಯಂತ್ರಣ ವಲಯ ಅಧಿಸೂಚನೆ ಪ್ರಕಾರ 8 (1) III CRZ-III A ರಂತೆ ಪರಿಗಣಿಸುವಂತಿಲ್ಲ, ಎಂದು ನಿರ್ಣಯಿಸಲಾಯಿತು. |
| 92 | ಶ್ರೀ ಮಾಜಿ ಬಿನ್ ಖಾರ್ವಿ ಗೋವಿಂದ ಅಳಿವೆಕೋಡಿ ಅಂಚೆ, ಪಡುವರಿ ಕುಂದಾಪುರ ತಾಲೂಕು. | 23.10.2017 | ಸಮುದ್ರದ 200ಮೀ ಒಳಗಡೆ ಪ್ರದೇಶದಲ್ಲಿ ವಾಸ್ತವ್ಯದ ಕಟ್ಟಡ ಕಟ್ಟಲು ಕರಾವಳಿ ನಿಯಂತ್ರಣ ವಲಯದ ನಿಯಮವನ್ನು ಸಡಿಲಗೊಳಿಸಬೇಕು. | ಪ್ರಾಧಿಕಾರವು ವಿವರವಾಗಿ ಚರ್ಚಿಸಲಾಗಿ, ಕರಾವಳಿ ನಿಯಂತ್ರಣ ವಲಯ ಅಧಿಸೂಚನೆ ಪ್ರಕಾರ 8 (1) III CRZ-III A ರಂತೆ ಪರಿಗಣಿಸುವಂತಿಲ್ಲ, ಎಂದು ನಿರ್ಣಯಿಸಲಾಯಿತು. |

| 1 | 2 | 3 | 4 | 5 |
|----|--|------------|--|--|
| 93 | ಶ್ರೀ ಗೋವಿಂದ ಚಿಟ್ಟಮನ, ತಾರಾಪತಿ ಅಂಚೆ, ಪಡುವರಿ ಗ್ರಾಮ, ಕುಂದಾಪುರ ತಾಲೂಕು. | 23.10.2017 | ಸಮುದ್ರದ 200ಮೀ ಒಳಗಡೆ ಪ್ರದೇಶದಲ್ಲಿ ವಾಸ್ತವ್ಯದ ಕಟ್ಟಡ ಕಟ್ಟಲು ಕರಾವಳಿ ನಿಯಂತ್ರಣ ವಲಯದ ನಿಯಮವನ್ನು ಸಡಿಲಗೊಳಿಸಬೇಕು. | ಪ್ರಾಧಿಕಾರವು ವಿವರವಾಗಿ ಚರ್ಚಿಸಲಾಗಿ, ಕರಾವಳಿ ನಿಯಂತ್ರಣ ವಲಯ ಅಧಿಸೂಚನೆ ಪ್ಯಾರಾ 8 (i) III CRZ-III A ರಂತೆ ಪರಿಗಣಿಸುವಂತಿಲ್ಲ ಎಂದು ನಿರ್ಣಯಿಸಲಾಯಿತು. |
| 94 | ಶ್ರೀ ತಿಮ್ಮಪ್ಪ ಬಿನ್ ದುರ್ಗೇ ಖಾರ್ವಿ ಚಿಟ್ಟಮನ, ತಾರಾಪತಿ ಅಂಚೆ, ಪಡುವರಿ ಗ್ರಾಮ, ಕುಂದಾಪುರ ತಾಲೂಕು. | 23.10.2017 | ಸಮುದ್ರದ 200ಮೀ ಒಳಗಡೆ ಪ್ರದೇಶದಲ್ಲಿ ವಾಸ್ತವ್ಯದ ಕಟ್ಟಡ ಕಟ್ಟಲು ಕರಾವಳಿ ನಿಯಂತ್ರಣ ವಲಯದ ನಿಯಮವನ್ನು ಸಡಿಲಗೊಳಿಸಬೇಕು. | ಕರಾವಳಿ ನಿಯಂತ್ರಣ ವಲಯ ಅಧಿಸೂಚನೆ ಪ್ಯಾರಾ 8 (i) III CRZ-III A ರಂತೆ ಪರಿಗಣಿಸುವಂತಿಲ್ಲ ಎಂದು ನಿರ್ಣಯಿಸಲಾಯಿತು. |
| 95 | ಶ್ರೀ ಮಂಜುನಾಥ ಬಿನ್ ದುರ್ಗೇ ಖಾರ್ವಿ ಚಿಟ್ಟಮನ, ತಾರಾಪತಿ ಅಂಚೆ, ಪಡುವರಿ ಗ್ರಾಮ, ಕುಂದಾಪುರ ತಾಲೂಕು. | 23.10.2017 | ಸಮುದ್ರದ 200ಮೀ ಒಳಗಡೆ ಪ್ರದೇಶದಲ್ಲಿ ವಾಸ್ತವ್ಯದ ಕಟ್ಟಡ ಕಟ್ಟಲು ಕರಾವಳಿ ನಿಯಂತ್ರಣ ವಲಯದ ನಿಯಮವನ್ನು ಸಡಿಲಗೊಳಿಸಬೇಕು. | ಪ್ರಾಧಿಕಾರವು ವಿವರವಾಗಿ ಚರ್ಚಿಸಲಾಗಿ, ಕರಾವಳಿ ನಿಯಂತ್ರಣ ವಲಯ ಅಧಿಸೂಚನೆ ಪ್ಯಾರಾ 8 (i) III CRZ-III A ರಂತೆ ಪರಿಗಣಿಸುವಂತಿಲ್ಲ ಎಂದು ನಿರ್ಣಯಿಸಲಾಯಿತು. |
| 96 | ಶ್ರೀಮತಿ ವೆಂಕಮ್ಮ ಕೋಂ ಕುಪ್ಪೆ ಖಾರ್ವಿ ಸೋಲೆನ್ ಮನ, ಚಿಟ್ಟಮನ, ತಾರಾಪತಿ ಅಂಚೆ, ಪಡುವರಿ ಗ್ರಾಮ, ಕುಂದಾಪುರ ತಾಲೂಕು. | 23.10.2017 | ಸಮುದ್ರದ 200ಮೀ ಒಳಗಡೆ ಪ್ರದೇಶದಲ್ಲಿ ವಾಸ್ತವ್ಯದ ಕಟ್ಟಡ ಕಟ್ಟಲು ಕರಾವಳಿ ನಿಯಂತ್ರಣ ವಲಯದ ನಿಯಮವನ್ನು ಸಡಿಲಗೊಳಿಸಬೇಕು. | ಪ್ರಾಧಿಕಾರವು ವಿವರವಾಗಿ ಚರ್ಚಿಸಲಾಗಿ, ಕರಾವಳಿ ನಿಯಂತ್ರಣ ವಲಯ ಅಧಿಸೂಚನೆ ಪ್ಯಾರಾ 8 (i) III CRZ-III A ರಂತೆ ಪರಿಗಣಿಸುವಂತಿಲ್ಲ ಎಂದು ನಿರ್ಣಯಿಸಲಾಯಿತು. |
| 97 | ಶ್ರೀಮತಿ ಸುಬ್ಬಿ ಕೋಂ ನಾರಾಯಣ ಚಿಟ್ಟಮನ, ತಾರಾಪತಿ ಅಂಚೆ, ಪಡುವರಿ ಗ್ರಾಮ, ಕುಂದಾಪುರ ತಾಲೂಕು. | 23.10.2017 | ಸಮುದ್ರದ 200ಮೀ ಒಳಗಡೆ ಪ್ರದೇಶದಲ್ಲಿ ವಾಸ್ತವ್ಯದ ಕಟ್ಟಡ ಕಟ್ಟಲು ಕರಾವಳಿ ನಿಯಂತ್ರಣ ವಲಯದ ನಿಯಮವನ್ನು ಸಡಿಲಗೊಳಿಸಬೇಕು. | ಪ್ರಾಧಿಕಾರವು ವಿವರವಾಗಿ ಚರ್ಚಿಸಲಾಗಿ, ಕರಾವಳಿ ನಿಯಂತ್ರಣ ವಲಯ ಅಧಿಸೂಚನೆ ಪ್ಯಾರಾ 8 (i) III CRZ-III A ರಂತೆ ಪರಿಗಣಿಸುವಂತಿಲ್ಲ ಎಂದು ನಿರ್ಣಯಿಸಲಾಯಿತು. |
| 98 | ಶ್ರೀಮತಿ ನಾಗಮ್ಮ ಕೋಂ ನಾರಾಯಣ ಮೊಗವೀರ | 23.10.2017 | ಸಮುದ್ರದ 200ಮೀ ಒಳಗಡೆ ಪ್ರದೇಶದಲ್ಲಿ ವಾಸ್ತವ್ಯದ ಕಟ್ಟಡ ಕಟ್ಟಲು ಕರಾವಳಿ ನಿಯಂತ್ರಣ ವಲಯದ ನಿಯಮವನ್ನು ಸಡಿಲಗೊಳಿಸಬೇಕು. | ಪ್ರಾಧಿಕಾರವು ವಿವರವಾಗಿ ಚರ್ಚಿಸಲಾಗಿ, ಕರಾವಳಿ ನಿಯಂತ್ರಣ ವಲಯ ಅಧಿಸೂಚನೆ ಪ್ಯಾರಾ 8 (i) III CRZ-III A ರಂತೆ ಪರಿಗಣಿಸುವಂತಿಲ್ಲ ಎಂದು ನಿರ್ಣಯಿಸಲಾಯಿತು. |

| 1 | 2 | 3 | 4 | 5 |
|-----|---|------------|--|--|
| | ಬಾಲನ ಮನೆ, ಅಳಿವೆಕೋಡಿ, ತಾರಾಪತಿ ಅಂಚೆ, ಪಡುವರಿ ಗ್ರಾಮ, ಕುಂದಾಪುರ ತಾಲೂಕು | | ವಲಯದ ನಿಯಮವನ್ನು ಸಡಿಲಗೊಳಿಸಬೇಕು. | |
| 99 | ಶ್ರೀ ಗೋವಿಂದ ಭಾವಿ ಸೀಣೆನೇಮನೆ, ಅಳಿವೆಕೋಡಿ, ತಾರಾಪತಿ ಅಂಚೆ, ಪಡುವರಿ ಗ್ರಾಮ, ಕುಂದಾಪುರ ತಾಲೂಕು | 23.10.2017 | ಸಮುದ್ರದ 200ಮೀ ಒಳಗಡೆ ಪ್ರದೇಶದಲ್ಲಿ ವಾಸ್ತವ್ಯದ ಕಟ್ಟಡ ಕಟ್ಟಲು ಕರಾವಳಿ ನಿಯಂತ್ರಣ ವಲಯದ ನಿಯಮವನ್ನು ಸಡಿಲಗೊಳಿಸಬೇಕು. | ಪ್ರಾಧಿಕಾರವು ವಿವರವಾಗಿ ಚರ್ಚಿಸಲಾಗಿ, ಕರಾವಳಿ ನಿಯಂತ್ರಣ ವಲಯ ಅಧಿಸೂಚನೆ ಪ್ರಾರಾ 8 (i) III CRZ-III A ರಂತೆ ಪರಿಗಣಿಸುವಂತಿಲ್ಲ ಎಂದು ನಿರ್ಣಯಿಸಲಾಯಿತು. |
| 100 | ಶ್ರೀಮತಿ ಚಂದ್ರಾವತಿ ಕೋಂ ಗಂಗಾಧರ್ ಬಾಲನ ಮನೆ, ಅಳಿವೆಕೋಡಿ, ತಾರಾಪತಿ ಅಂಚೆ, ಪಡುವರಿ ಗ್ರಾಮ, ಕುಂದಾಪುರ ತಾಲೂಕು | 23.10.2017 | ಸಮುದ್ರದ 200ಮೀ ಒಳಗಡೆ ಪ್ರದೇಶದಲ್ಲಿ ವಾಸ್ತವ್ಯದ ಕಟ್ಟಡ ಕಟ್ಟಲು ಕರಾವಳಿ ನಿಯಂತ್ರಣ ವಲಯದ ನಿಯಮವನ್ನು ಸಡಿಲಗೊಳಿಸಬೇಕು. | ಪ್ರಾಧಿಕಾರವು ವಿವರವಾಗಿ ಚರ್ಚಿಸಲಾಗಿ, ಕರಾವಳಿ ನಿಯಂತ್ರಣ ವಲಯ ಅಧಿಸೂಚನೆ ಪ್ರಾರಾ 8 (i) III CRZ-III A ರಂತೆ ಪರಿಗಣಿಸುವಂತಿಲ್ಲ ಎಂದು ನಿರ್ಣಯಿಸಲಾಯಿತು. |
| 101 | ಶ್ರೀ ವೆಂಕಟರಮಣ ಬಿನ್ ಮಂಜ ಭಾರ್ವಿ ಕಂಚನ ಮನೆ, ಅಳಿವೆಕೋಡಿ, ತಾರಾಪತಿ ಅಂಚೆ, ಪಡುವರಿ ಗ್ರಾಮ, ಕುಂದಾಪುರ ತಾಲೂಕು | 23.10.2017 | ಸಮುದ್ರದ 200ಮೀ ಒಳಗಡೆ ಪ್ರದೇಶದಲ್ಲಿ ವಾಸ್ತವ್ಯದ ಕಟ್ಟಡ ಕಟ್ಟಲು ಕರಾವಳಿ ನಿಯಂತ್ರಣ ವಲಯದ ನಿಯಮವನ್ನು ಸಡಿಲಗೊಳಿಸಬೇಕು. | ಪ್ರಾಧಿಕಾರವು ವಿವರವಾಗಿ ಚರ್ಚಿಸಲಾಗಿ, ಕರಾವಳಿ ನಿಯಂತ್ರಣ ವಲಯ ಅಧಿಸೂಚನೆ ಪ್ರಾರಾ 8 (i) III CRZ-III A ರಂತೆ ಪರಿಗಣಿಸುವಂತಿಲ್ಲ ಎಂದು ನಿರ್ಣಯಿಸಲಾಯಿತು. |
| 102 | ಶ್ರೀಮತಿ ಲಕ್ಷ್ಮೀ ಕೋಂ ಹೊನ್ನ ಭಾರ್ವಿ ಕಂಚನ ಮನೆ, ಅಳಿವೆಕೋಡಿ, ತಾರಾಪತಿ ಅಂಚೆ, ಪಡುವರಿ ಗ್ರಾಮ, ಕುಂದಾಪುರ ತಾಲೂಕು | 23.10.2017 | ಸಮುದ್ರದ 200ಮೀ ಒಳಗಡೆ ಪ್ರದೇಶದಲ್ಲಿ ವಾಸ್ತವ್ಯದ ಕಟ್ಟಡ ಕಟ್ಟಲು ಕರಾವಳಿ ನಿಯಂತ್ರಣ ವಲಯದ ನಿಯಮವನ್ನು ಸಡಿಲಗೊಳಿಸಬೇಕು. | ಪ್ರಾಧಿಕಾರವು ವಿವರವಾಗಿ ಚರ್ಚಿಸಲಾಗಿ, ಕರಾವಳಿ ನಿಯಂತ್ರಣ ವಲಯ ಅಧಿಸೂಚನೆ ಪ್ರಾರಾ 8 (i) III CRZ-III A ರಂತೆ ಪರಿಗಣಿಸುವಂತಿಲ್ಲ ಎಂದು ನಿರ್ಣಯಿಸಲಾಯಿತು. |
| 103 | ಶ್ರೀ ರಾಮ ಬಿನ್ ಸುಬ್ರಾಯ ವೆಂಕಟೇರ ಬಾಲನ ಮನೆ, ಅಳಿವೆಕೋಡಿ, ತಾರಾಪತಿ ಅಂಚೆ, ಪಡುವರಿ ಗ್ರಾಮ, ಕುಂದಾಪುರ ತಾಲೂಕು | 23.10.2017 | ಸಮುದ್ರದ 200ಮೀ ಒಳಗಡೆ ಪ್ರದೇಶದಲ್ಲಿ ವಾಸ್ತವ್ಯದ ಕಟ್ಟಡ ಕಟ್ಟಲು ಕರಾವಳಿ ನಿಯಂತ್ರಣ ವಲಯದ ನಿಯಮವನ್ನು ಸಡಿಲಗೊಳಿಸಬೇಕು. | ಪ್ರಾಧಿಕಾರವು ವಿವರವಾಗಿ ಚರ್ಚಿಸಲಾಗಿ, ಕರಾವಳಿ ನಿಯಂತ್ರಣ ವಲಯ ಅಧಿಸೂಚನೆ ಪ್ರಾರಾ 8 (i) III CRZ-III A ರಂತೆ ಪರಿಗಣಿಸುವಂತಿಲ್ಲ ಎಂದು ನಿರ್ಣಯಿಸಲಾಯಿತು. |
| 104 | ಶ್ರೀಮತಿ ಚೆನ್ನಮ್ಮ ಕೋಂ | 23.10.2017 | ಸಮುದ್ರದ 200ಮೀ ಒಳಗಡೆ ಪ್ರದೇಶದಲ್ಲಿ | ಪ್ರಾಧಿಕಾರವು ವಿವರವಾಗಿ ಚರ್ಚಿಸಲಾಗಿ, ಕರಾವಳಿ ನಿಯಂತ್ರಣ ವಲಯ ಅಧಿಸೂಚನೆ ಪ್ರಾರಾ 8 |

| 1 | 2 | 3 | 4 | 5 |
|---|--|-------------------|---|---|
| <p>ನಾರಾಯಣ ಅಳಿವೆಕೋಡಿ, ಅಳಿವೆಕೋಡಿ, ಅಂಚೆ, ಪಡುವರಿ ಕುಂದಾಪುರ ತಾಲೂಕು</p> | <p>ಖಾರ್ವಿ ಮನೆ, ತಾರಾಪತಿ ಗ್ರಾಮ, ಕುಂದಾಪುರ ತಾಲೂಕು</p> | <p>23.10.2017</p> | <p>ವಾಸ್ತವ್ಯದ ಕಟ್ಟಡ ಕಟ್ಟಲು ಕರಾವಳಿ ಪ್ರದೇಶದಲ್ಲಿ ವಾಸ್ತವ್ಯದ ಕಟ್ಟಡ ಕಟ್ಟಲು ಕರಾವಳಿ ನಿಯಂತ್ರಣ ವಲಯದ ನಿಯಮವನ್ನು ಸಡಿಲಗೊಳಿಸಬೇಕು.</p> | <p>(i) III CRZ-III A ರಂತೆ ಪರಿಗಣಿಸುವಂತಿಲ್ಲ ಎಂದು ನಿರ್ಧರಿಸಲಾಯಿತು.</p> |
| <p>ಶ್ರೀಮತಿ ಪರಮೇಶ್ವರಿ ಗೋವಿಂದ್ ಖಾರ್ವಿ</p> | <p>ಕೋಂ</p> | <p>23.10.2017</p> | <p>ಸಮುದ್ರದ 200ಮೀ ಒಳಗಡೆ ಪ್ರದೇಶದಲ್ಲಿ ವಾಸ್ತವ್ಯದ ಕಟ್ಟಡ ಕಟ್ಟಲು ಕರಾವಳಿ ನಿಯಂತ್ರಣ ವಲಯದ ನಿಯಮವನ್ನು ಸಡಿಲಗೊಳಿಸಬೇಕು.</p> | <p>ಪ್ರಾಧಿಕಾರವು ವಿವರವಾಗಿ ಚರ್ಚಿಸಲಾಗಿ, ಕರಾವಳಿ ನಿಯಂತ್ರಣ ವಲಯ ಅಧಿಸೂಚನೆ ಪ್ಯಾರಾ 8 (i) III CRZ-III A ರಂತೆ ಪರಿಗಣಿಸುವಂತಿಲ್ಲ ಎಂದು ನಿರ್ಧರಿಸಲಾಯಿತು.</p> |
| <p>ಶ್ರೀ ಸೋಮ ಬನ್ ಖಾರ್ವಿ ಅಳಿವೆಕೋಡಿ, ಅಂಚೆ, ಪಡುವರಿ ಕುಂದಾಪುರ ತಾಲೂಕು</p> | <p>ಬನ್ ಡುರ್ಗ ಮನೆ, ತಾರಾಪತಿ ಗ್ರಾಮ, ಕುಂದಾಪುರ ತಾಲೂಕು</p> | <p>23.10.2017</p> | <p>ಸಮುದ್ರದ 200ಮೀ ಒಳಗಡೆ ಪ್ರದೇಶದಲ್ಲಿ ವಾಸ್ತವ್ಯದ ಕಟ್ಟಡ ಕಟ್ಟಲು ಕರಾವಳಿ ನಿಯಂತ್ರಣ ವಲಯದ ನಿಯಮವನ್ನು ಸಡಿಲಗೊಳಿಸಬೇಕು.</p> | <p>ಪ್ರಾಧಿಕಾರವು ವಿವರವಾಗಿ ಚರ್ಚಿಸಲಾಗಿ, ಕರಾವಳಿ ನಿಯಂತ್ರಣ ವಲಯ ಅಧಿಸೂಚನೆ ಪ್ಯಾರಾ 8 (i) III CRZ-III A ರಂತೆ ಪರಿಗಣಿಸುವಂತಿಲ್ಲ ಎಂದು ನಿರ್ಧರಿಸಲಾಯಿತು.</p> |
| <p>ಶ್ರೀಮತಿ ಗುರುವಮ್ಮ ರಾಮ್ ಖಾರ್ವಿ ಅಳಿವೆಕೋಡಿ, ಅಂಚೆ, ಪಡುವರಿ ಕುಂದಾಪುರ ತಾಲೂಕು</p> | <p>ಕೋಂ ಕರಿನಮನೆ, ತಾರಾಪತಿ ಗ್ರಾಮ, ಕುಂದಾಪುರ ತಾಲೂಕು</p> | <p>23.10.2017</p> | <p>ಸಮುದ್ರದ 200ಮೀ ಒಳಗಡೆ ಪ್ರದೇಶದಲ್ಲಿ ವಾಸ್ತವ್ಯದ ಕಟ್ಟಡ ಕಟ್ಟಲು ಕರಾವಳಿ ನಿಯಂತ್ರಣ ವಲಯದ ನಿಯಮವನ್ನು ಸಡಿಲಗೊಳಿಸಬೇಕು.</p> | <p>ಪ್ರಾಧಿಕಾರವು ವಿವರವಾಗಿ ಚರ್ಚಿಸಲಾಗಿ, ಕರಾವಳಿ ನಿಯಂತ್ರಣ ವಲಯ ಅಧಿಸೂಚನೆ ಪ್ಯಾರಾ 8 (i) III CRZ-III A ರಂತೆ ಪರಿಗಣಿಸುವಂತಿಲ್ಲ ಎಂದು ನಿರ್ಧರಿಸಲಾಯಿತು.</p> |
| <p>ಶ್ರೀ ಗೋವಿಂದ್ ನಾರಾಯಣ ಅಳಿವೆಕೋಡಿ, ಅಳಿವೆಕೋಡಿ, ಅಂಚೆ, ಪಡುವರಿ ಕುಂದಾಪುರ ತಾಲೂಕು</p> | <p>ಬಿನ್ ಖಾರ್ವಿ ಮನೆ, ತಾರಾಪತಿ ಗ್ರಾಮ, ಕುಂದಾಪುರ ತಾಲೂಕು</p> | <p>23.10.2017</p> | <p>ಸಮುದ್ರದ 200ಮೀ ಒಳಗಡೆ ಪ್ರದೇಶದಲ್ಲಿ ವಾಸ್ತವ್ಯದ ಕಟ್ಟಡ ಕಟ್ಟಲು ಕರಾವಳಿ ನಿಯಂತ್ರಣ ವಲಯದ ನಿಯಮವನ್ನು ಸಡಿಲಗೊಳಿಸಬೇಕು.</p> | <p>ಪ್ರಾಧಿಕಾರವು ವಿವರವಾಗಿ ಚರ್ಚಿಸಲಾಗಿ, ಕರಾವಳಿ ನಿಯಂತ್ರಣ ವಲಯ ಅಧಿಸೂಚನೆ ಪ್ಯಾರಾ 8 (i) III CRZ-III A ರಂತೆ ಪರಿಗಣಿಸುವಂತಿಲ್ಲ ಎಂದು ನಿರ್ಧರಿಸಲಾಯಿತು.</p> |
| <p>ಶ್ರೀ ಅಣ್ಣಯ್ಯ ಖಾರ್ವಿ ಅಳಿವೆಕೋಡಿ, ಅಂಚೆ, ಪಡುವರಿ ಕುಂದಾಪುರ ತಾಲೂಕು</p> | <p>ಬಿನ್ ಚಣ್ಣುಮನೆ, ತಾರಾಪತಿ ಗ್ರಾಮ, ಕುಂದಾಪುರ ತಾಲೂಕು</p> | <p>23.10.2017</p> | <p>ಸಮುದ್ರದ 200ಮೀ ಒಳಗಡೆ ಪ್ರದೇಶದಲ್ಲಿ ವಾಸ್ತವ್ಯದ ಕಟ್ಟಡ ಕಟ್ಟಲು ಕರಾವಳಿ ನಿಯಂತ್ರಣ ವಲಯದ ನಿಯಮವನ್ನು ಸಡಿಲಗೊಳಿಸಬೇಕು.</p> | <p>ಪ್ರಾಧಿಕಾರವು ವಿವರವಾಗಿ ಚರ್ಚಿಸಲಾಗಿ, ಕರಾವಳಿ ನಿಯಂತ್ರಣ ವಲಯ ಅಧಿಸೂಚನೆ ಪ್ಯಾರಾ 8 (i) III CRZ-III A ರಂತೆ ಪರಿಗಣಿಸುವಂತಿಲ್ಲ ಎಂದು ನಿರ್ಧರಿಸಲಾಯಿತು.</p> |

| 1 | 2 | 3 | 4 | 5 |
|-----|--|------------|--|---|
| | ಕುಂದಾಪುರ ತಾಲೂಕು | | | |
| 110 | ಶ್ರೀ ಮೂಧವ ಕುಪ್ಪನಮನೆ, ಪಡುವರಿ ಗ್ರಾಮ, ಕುಂದಾಪುರ ತಾಲೂಕು. | 23.10.2017 | ಸಮುದ್ರದ 200ಮೀ ಒಳಗಡೆ ಪ್ರದೇಶದಲ್ಲಿ ವಾಸ್ತವ್ಯದ ಕಟ್ಟಡ ಕಟ್ಟಲು ಕರಾವಳಿ ನಿಯಂತ್ರಣ ವಲಯದ ನಿಯಮವನ್ನು ಸಡಿಲಗೊಳಿಸಬೇಕು. | ಪ್ರಾಧಿಕಾರವು ವಿವರವಾಗಿ ಚರ್ಚಿಸಲಾಗಿ, ಕರಾವಳಿ ನಿಯಂತ್ರಣ ವಲಯ ಅಧಿಸೂಚನೆ ಪ್ರಕಾಶಿಸಿ (1) III CRZ-III A ರಂತೆ ಪರಿಗಣಿಸುವಂತಿಲ್ಲ ಎಂದು ನಿರ್ಣಯಿಸಲಾಯಿತು. |
| 111 | ಶ್ರೀಮತಿ ಪುಟ್ಟ ಗೋವಿಂದ ಕುಪ್ಪನಮನೆ, ಪಡುವರಿ ಗ್ರಾಮ, ಕುಂದಾಪುರ ತಾಲೂಕು. | 23.10.2017 | ಸಮುದ್ರದ 200ಮೀ ಒಳಗಡೆ ಪ್ರದೇಶದಲ್ಲಿ ವಾಸ್ತವ್ಯದ ಕಟ್ಟಡ ಕಟ್ಟಲು ಕರಾವಳಿ ನಿಯಂತ್ರಣ ವಲಯದ ನಿಯಮವನ್ನು ಸಡಿಲಗೊಳಿಸಬೇಕು. | ಪ್ರಾಧಿಕಾರವು ವಿವರವಾಗಿ ಚರ್ಚಿಸಲಾಗಿ, ಕರಾವಳಿ ನಿಯಂತ್ರಣ ವಲಯ ಅಧಿಸೂಚನೆ ಪ್ರಕಾಶಿಸಿ (1) III CRZ-III A ರಂತೆ ಪರಿಗಣಿಸುವಂತಿಲ್ಲ ಎಂದು ನಿರ್ಣಯಿಸಲಾಯಿತು. |
| 112 | ಶ್ರೀ ಬೀಳಬದ್ದ ಬಂಗ್ಲಮನೆ, ಪಡುವರಿ ಗ್ರಾಮ, ಕುಂದಾಪುರ ತಾಲೂಕು. | 23.10.2017 | ಸಮುದ್ರದ 200ಮೀ ಒಳಗಡೆ ಪ್ರದೇಶದಲ್ಲಿ ವಾಸ್ತವ್ಯದ ಕಟ್ಟಡ ಕಟ್ಟಲು ಕರಾವಳಿ ನಿಯಂತ್ರಣ ವಲಯದ ನಿಯಮವನ್ನು ಸಡಿಲಗೊಳಿಸಬೇಕು. | ಪ್ರಾಧಿಕಾರವು ವಿವರವಾಗಿ ಚರ್ಚಿಸಲಾಗಿ, ಕರಾವಳಿ ನಿಯಂತ್ರಣ ವಲಯ ಅಧಿಸೂಚನೆ ಪ್ರಕಾಶಿಸಿ (1) III CRZ-III A ರಂತೆ ಪರಿಗಣಿಸುವಂತಿಲ್ಲ ಎಂದು ನಿರ್ಣಯಿಸಲಾಯಿತು. |
| 113 | ಶ್ರೀ ನಾಗರಾಜ ಸುಬ್ಬಮನೆ, ಪಡುವರಿ ಗ್ರಾಮ, ಕುಂದಾಪುರ ತಾಲೂಕು. | 23.10.2017 | ಸಮುದ್ರದ 200ಮೀ ಒಳಗಡೆ ಪ್ರದೇಶದಲ್ಲಿ ವಾಸ್ತವ್ಯದ ಕಟ್ಟಡ ಕಟ್ಟಲು ಕರಾವಳಿ ನಿಯಂತ್ರಣ ವಲಯದ ನಿಯಮವನ್ನು ಸಡಿಲಗೊಳಿಸಬೇಕು. | ಪ್ರಾಧಿಕಾರವು ವಿವರವಾಗಿ ಚರ್ಚಿಸಲಾಗಿ, ಕರಾವಳಿ ನಿಯಂತ್ರಣ ವಲಯ ಅಧಿಸೂಚನೆ ಪ್ರಕಾಶಿಸಿ (1) III CRZ-III A ರಂತೆ ಪರಿಗಣಿಸುವಂತಿಲ್ಲ ಎಂದು ನಿರ್ಣಯಿಸಲಾಯಿತು. |
| 114 | ಶ್ರೀಮತಿ ಚಂದು ಶಿಲ್ಪದಾಸ ತಾರಾಪತಿ, ಪಡುವರಿ ಕುಂದಾಪುರ ತಾಲೂಕು. | 23.10.2017 | ಸಮುದ್ರದ 200ಮೀ ಒಳಗಡೆ ಪ್ರದೇಶದಲ್ಲಿ ವಾಸ್ತವ್ಯದ ಕಟ್ಟಡ ಕಟ್ಟಲು ಕರಾವಳಿ ನಿಯಂತ್ರಣ ವಲಯದ ನಿಯಮವನ್ನು ಸಡಿಲಗೊಳಿಸಬೇಕು. | ಪ್ರಾಧಿಕಾರವು ವಿವರವಾಗಿ ಚರ್ಚಿಸಲಾಗಿ, ಕರಾವಳಿ ನಿಯಂತ್ರಣ ವಲಯ ಅಧಿಸೂಚನೆ ಪ್ರಕಾಶಿಸಿ (1) III CRZ-III A ರಂತೆ ಪರಿಗಣಿಸುವಂತಿಲ್ಲ ಎಂದು ನಿರ್ಣಯಿಸಲಾಯಿತು. |
| 115 | ಶ್ರೀಮತಿ ವಿಶಾಲಾಕ್ಷಿ ವಾಸು ಖಾರ್ವಿಸೀತನ ತಾರಾಪತಿ, ಪಡುವರಿ ಕುಂದಾಪುರ ತಾಲೂಕು. | 23.10.2017 | ಸಮುದ್ರದ 200ಮೀ ಒಳಗಡೆ ಪ್ರದೇಶದಲ್ಲಿ ವಾಸ್ತವ್ಯದ ಕಟ್ಟಡ ಕಟ್ಟಲು ಕರಾವಳಿ ನಿಯಂತ್ರಣ ವಲಯದ ನಿಯಮವನ್ನು ಸಡಿಲಗೊಳಿಸಬೇಕು. | ಪ್ರಾಧಿಕಾರವು ವಿವರವಾಗಿ ಚರ್ಚಿಸಲಾಗಿ, ಕರಾವಳಿ ನಿಯಂತ್ರಣ ವಲಯ ಅಧಿಸೂಚನೆ ಪ್ರಕಾಶಿಸಿ (1) III CRZ-III A ರಂತೆ ಪರಿಗಣಿಸುವಂತಿಲ್ಲ ಎಂದು ನಿರ್ಣಯಿಸಲಾಯಿತು. |
| 116 | ಶ್ರೀ ರಾಮ ಗಂಗಿಮನೆ, ತಾರಾಪತಿ, | 23.10.2017 | ಸಮುದ್ರದ 200ಮೀ ಒಳಗಡೆ ಪ್ರದೇಶದಲ್ಲಿ ವಾಸ್ತವ್ಯದ ಕಟ್ಟಡ ಕಟ್ಟಲು ಕರಾವಳಿ ನಿಯಂತ್ರಣ | ಪ್ರಾಧಿಕಾರವು ವಿವರವಾಗಿ ಚರ್ಚಿಸಲಾಗಿ, ಕರಾವಳಿ ನಿಯಂತ್ರಣ ವಲಯ ಅಧಿಸೂಚನೆ ಪ್ರಕಾಶಿಸಿ (1) III CRZ-III A ರಂತೆ ಪರಿಗಣಿಸುವಂತಿಲ್ಲ ಎಂದು ನಿರ್ಣಯಿಸಲಾಯಿತು. |

| | 2 | 3 | 4 | 5 |
|----|---|------------|---|--|
| | ಪಡುವರಿ ಗ್ರಾಮ, ಕುಂದಾಪುರ ತಾಲೂಕು | | ಪಲಯದ ನಿಯಮವನ್ನು ಸಡಿಲಗೊಳಿಸಬೇಕು. | |
| 17 | ಶ್ರೀ ರಾಮಚಂದ್ರ ಖಾರ್ವಿ ದೊಂದಿಮನೆ, ತಾರಾಪತಿ, ಪಡುವರಿ ಗ್ರಾಮ, ಕುಂದಾಪುರ ತಾಲೂಕು. | 23.10.2017 | ಸಮುದ್ರದ 200ಮೀ ಒಳಗಡೆ ಪ್ರದೇಶದಲ್ಲಿ ವಾಸ್ತವ್ಯದ ಕಟ್ಟಡ ಕರಾವಳಿ ನಿಯಂತ್ರಣ ಪಲಯದ ನಿಯಮವನ್ನು ಸಡಿಲಗೊಳಿಸಬೇಕು. | ಪ್ರಾಧಿಕಾರವು ವಿವರವಾಗಿ ಚರ್ಚಿಸಲಾಗಿ, ಕರಾವಳಿ ನಿಯಂತ್ರಣ ಪಲಯ ಅಧಿಸೂಚನೆ ಪ್ಯಾರಾ 8 (i) III CRZ-III A ರಂತೆ ಪರಿಗಣಿಸುವಂತಿಲ್ಲ ಎಂದು ನಿರ್ಣಯಿಸಲಾಯಿತು. |
| 18 | ಶ್ರೀಮತಿ ದೇವಿ ಕೋಂ ಸಂಜೀವ ಗಂಗಿಮನೆ, ಪಡುವರಿ ಗ್ರಾಮ, ಕುಂದಾಪುರ ತಾಲೂಕು. | 23.10.2017 | ಸಮುದ್ರದ 200ಮೀ ಒಳಗಡೆ ಪ್ರದೇಶದಲ್ಲಿ ವಾಸ್ತವ್ಯದ ಕಟ್ಟಡ ಕರಾವಳಿ ನಿಯಂತ್ರಣ ಪಲಯದ ನಿಯಮವನ್ನು ಸಡಿಲಗೊಳಿಸಬೇಕು. | ಪ್ರಾಧಿಕಾರವು ವಿವರವಾಗಿ ಚರ್ಚಿಸಲಾಗಿ, ಕರಾವಳಿ ನಿಯಂತ್ರಣ ಪಲಯ ಅಧಿಸೂಚನೆ ಪ್ಯಾರಾ 8 (i) III CRZ-III A ರಂತೆ ಪರಿಗಣಿಸುವಂತಿಲ್ಲ ಎಂದು ನಿರ್ಣಯಿಸಲಾಯಿತು. |
| 19 | ಶ್ರೀಮತಿ ಗಂಗೇ ಕೋಂ ರಾಮ ಮೊಗವೀರ ಗಂಗೇಮನೆ, ತಾರಾಪತಿ, ಪಡುವರಿ ಗ್ರಾಮ, ಕುಂದಾಪುರ ತಾಲೂಕು. | 23.10.2017 | ಸಮುದ್ರದ 200ಮೀ ಒಳಗಡೆ ಪ್ರದೇಶದಲ್ಲಿ ವಾಸ್ತವ್ಯದ ಕಟ್ಟಡ ಕರಾವಳಿ ನಿಯಂತ್ರಣ ಪಲಯದ ನಿಯಮವನ್ನು ಸಡಿಲಗೊಳಿಸಬೇಕು. | ಪ್ರಾಧಿಕಾರವು ವಿವರವಾಗಿ ಚರ್ಚಿಸಲಾಗಿ, ಕರಾವಳಿ ನಿಯಂತ್ರಣ ಪಲಯ ಅಧಿಸೂಚನೆ ಪ್ಯಾರಾ 8 (i) III CRZ-III A ರಂತೆ ಪರಿಗಣಿಸುವಂತಿಲ್ಲ ಎಂದು ನಿರ್ಣಯಿಸಲಾಯಿತು. |
| 20 | ಶ್ರೀ ರಮೇಶ ಮೊಗವೀರ ಗಂಗೇಮನೆ, ತಾರಾಪತಿ, ಪಡುವರಿ ಗ್ರಾಮ, ಕುಂದಾಪುರ ತಾಲೂಕು. | 23.10.2017 | ಸಮುದ್ರದ 200ಮೀ ಒಳಗಡೆ ಪ್ರದೇಶದಲ್ಲಿ ವಾಸ್ತವ್ಯದ ಕಟ್ಟಡ ಕರಾವಳಿ ನಿಯಂತ್ರಣ ಪಲಯದ ನಿಯಮವನ್ನು ಸಡಿಲಗೊಳಿಸಬೇಕು. | ಪ್ರಾಧಿಕಾರವು ವಿವರವಾಗಿ ಚರ್ಚಿಸಲಾಗಿ, ಕರಾವಳಿ ನಿಯಂತ್ರಣ ಪಲಯ ಅಧಿಸೂಚನೆ ಪ್ಯಾರಾ 8 (i) III CRZ-III A ರಂತೆ ಪರಿಗಣಿಸುವಂತಿಲ್ಲ ಎಂದು ನಿರ್ಣಯಿಸಲಾಯಿತು. |
| 21 | ಶ್ರೀಮತಿ ಲಕ್ಷ್ಮೀ ಕೋಂ ರಾಜು ಮೊಗವೀರ ಗಂಗೇಮನೆ, ತಾರಾಪತಿ, ಪಡುವರಿ ಗ್ರಾಮ, ಕುಂದಾಪುರ ತಾಲೂಕು. | 23.10.2017 | ಸಮುದ್ರದ 200ಮೀ ಒಳಗಡೆ ಪ್ರದೇಶದಲ್ಲಿ ವಾಸ್ತವ್ಯದ ಕಟ್ಟಡ ಕರಾವಳಿ ನಿಯಂತ್ರಣ ಪಲಯದ ನಿಯಮವನ್ನು ಸಡಿಲಗೊಳಿಸಬೇಕು. | ಪ್ರಾಧಿಕಾರವು ವಿವರವಾಗಿ ಚರ್ಚಿಸಲಾಗಿ, ಕರಾವಳಿ ನಿಯಂತ್ರಣ ಪಲಯ ಅಧಿಸೂಚನೆ ಪ್ಯಾರಾ 8 (i) III CRZ-III A ರಂತೆ ಪರಿಗಣಿಸುವಂತಿಲ್ಲ ಎಂದು ನಿರ್ಣಯಿಸಲಾಯಿತು. |
| 22 | ಶ್ರೀ ಗಣೇಶ ಎಂ. ಖಾರ್ವಿ ಚಣ್ಣುಮನೆ, ಅಳಿವೆಕೋಡಿ, ತಾರಾಪತಿ, ಪಡುವರಿ ಗ್ರಾಮ, ಕುಂದಾಪುರ ತಾಲೂಕು. | 23.10.2017 | ಸಮುದ್ರದ 200ಮೀ ಒಳಗಡೆ ಪ್ರದೇಶದಲ್ಲಿ ವಾಸ್ತವ್ಯದ ಕಟ್ಟಡ ಕರಾವಳಿ ನಿಯಂತ್ರಣ ಪಲಯದ ನಿಯಮವನ್ನು ಸಡಿಲಗೊಳಿಸಬೇಕು. | ಕರಾವಳಿ ನಿಯಂತ್ರಣ ಪಲಯ ಅಧಿಸೂಚನೆ ಪ್ಯಾರಾ 8 (i) III CRZ-III A (i) ರಂತೆ ಪರಿಗಣಿಸುವಂತಿಲ್ಲ ಎಂದು ನಿರ್ಣಯಿಸಲಾಯಿತು. |

| 1 | 2 | 3 | 4 | 5 |
|-----|---|------------|--|--|
| 123 | ಶ್ರೀ ಶಂಕರ ಎಂ. ಖಾರ್ವಿ ಚಂದು ಹಾಸನ್, ಅಳಿವೆಕೋಡಿ, ತಾರಾಪತಿ, ಪಡುವರಿ ಗ್ರಾಮ, ಕುಂದಾಪುರ ತಾಲೂಕು. | 23.10.2017 | ಸಮುದ್ರದ 200ಮೀ ಒಳಗಡೆ ಪ್ರದೇಶದಲ್ಲಿ ವಾಸ್ತವ್ಯದ ಕಟ್ಟಡ ಕಟ್ಟಲು ಕರಾವಳಿ ನಿಯಂತ್ರಣ ವಲಯದ ನಿಯಮವನ್ನು ಸಡಿಲಗೊಳಿಸಬೇಕು. | ಪ್ರಾಧಿಕಾರವು ವಿವರವಾಗಿ ಚರ್ಚಿಸಲಾಗಿ, ಕರಾವಳಿ ನಿಯಂತ್ರಣ ವಲಯ ಅಧಿಸೂಚನೆ ಪ್ರಾರಾ (i) III CRZ-III A ರಂತೆ ಪರಿಗಣಿಸುವಂತಿಲ್ಲ ಎಂದು ನಿರ್ಣಯಿಸಲಾಯಿತು. |
| 124 | ಶ್ರೀ ಶಿವಯ್ಯ ಖಾರ್ವಿ ಚಂದು ಹಾಸನ್, ಅಳಿವೆಕೋಡಿ, ತಾರಾಪತಿ, ಪಡುವರಿ ಗ್ರಾಮ, ಕುಂದಾಪುರ ತಾಲೂಕು. | 23.10.2017 | ಸಮುದ್ರದ 200ಮೀ ಒಳಗಡೆ ಪ್ರದೇಶದಲ್ಲಿ ವಾಸ್ತವ್ಯದ ಕಟ್ಟಡ ಕಟ್ಟಲು ಕರಾವಳಿ ನಿಯಂತ್ರಣ ವಲಯದ ನಿಯಮವನ್ನು ಸಡಿಲಗೊಳಿಸಬೇಕು. | ಪ್ರಾಧಿಕಾರವು ವಿವರವಾಗಿ ಚರ್ಚಿಸಲಾಗಿ, ಕರಾವಳಿ ನಿಯಂತ್ರಣ ವಲಯ ಅಧಿಸೂಚನೆ ಪ್ರಾರಾ (i) III CRZ-III A ರಂತೆ ಪರಿಗಣಿಸುವಂತಿಲ್ಲ ಎಂದು ನಿರ್ಣಯಿಸಲಾಯಿತು. |
| 125 | ಶ್ರೀಮತಿ ಮಾಚಿ ಖಾರ್ವಿ ಕಾಜಿಮನ್, ಅಳಿವೆಕೋಡಿ, ತಾರಾಪತಿ, ಪಡುವರಿ ಗ್ರಾಮ, ಕುಂದಾಪುರ ತಾಲೂಕು. | 23.10.2017 | ಸಮುದ್ರದ 200ಮೀ ಒಳಗಡೆ ಪ್ರದೇಶದಲ್ಲಿ ವಾಸ್ತವ್ಯದ ಕಟ್ಟಡ ಕಟ್ಟಲು ಕರಾವಳಿ ನಿಯಂತ್ರಣ ವಲಯದ ನಿಯಮವನ್ನು ಸಡಿಲಗೊಳಿಸಬೇಕು. | ಪ್ರಾಧಿಕಾರವು ವಿವರವಾಗಿ ಚರ್ಚಿಸಲಾಗಿ, ಕರಾವಳಿ ನಿಯಂತ್ರಣ ವಲಯ ಅಧಿಸೂಚನೆ ಪ್ರಾರಾ (i) III CRZ-III A ರಂತೆ ಪರಿಗಣಿಸುವಂತಿಲ್ಲ ಎಂದು ನಿರ್ಣಯಿಸಲಾಯಿತು. |
| 126 | ಶ್ರೀ ಗುರುದತ್ತ ಖಾರ್ವಿ ಕಾಂಚಿ ಮನ್, ಅಳಿವೆಕೋಡಿ, ತಾರಾಪತಿ, ಪಡುವರಿ ಗ್ರಾಮ, ಕುಂದಾಪುರ ತಾಲೂಕು. | 23.10.2017 | ಸಮುದ್ರದ 200ಮೀ ಒಳಗಡೆ ಪ್ರದೇಶದಲ್ಲಿ ವಾಸ್ತವ್ಯದ ಕಟ್ಟಡ ಕಟ್ಟಲು ಕರಾವಳಿ ನಿಯಂತ್ರಣ ವಲಯದ ನಿಯಮವನ್ನು ಸಡಿಲಗೊಳಿಸಬೇಕು. | ಪ್ರಾಧಿಕಾರವು ವಿವರವಾಗಿ ಚರ್ಚಿಸಲಾಗಿ, ಕರಾವಳಿ ನಿಯಂತ್ರಣ ವಲಯ ಅಧಿಸೂಚನೆ ಪ್ರಾರಾ (i) III CRZ-III A ರಂತೆ ಪರಿಗಣಿಸುವಂತಿಲ್ಲ ಎಂದು ನಿರ್ಣಯಿಸಲಾಯಿತು. |
| 127 | ಶ್ರೀಮತಿ ಸೋಮಿ ಕೋಂ ದಿ ನಾರಾಯಣ ಖಾರ್ವಿ ಅಜ್ಜಯ್ಯನ ಮನ್, ತಾರಾಪತಿ, ಪಡುವರಿ ಗ್ರಾಮ, ಕುಂದಾಪುರ ತಾಲೂಕು. | 23.10.2017 | ಸಮುದ್ರದ 200ಮೀ ಒಳಗಡೆ ಪ್ರದೇಶದಲ್ಲಿ ವಾಸ್ತವ್ಯದ ಕಟ್ಟಡ ಕಟ್ಟಲು ಕರಾವಳಿ ನಿಯಂತ್ರಣ ವಲಯದ ನಿಯಮವನ್ನು ಸಡಿಲಗೊಳಿಸಬೇಕು. | ಪ್ರಾಧಿಕಾರವು ವಿವರವಾಗಿ ಚರ್ಚಿಸಲಾಗಿ, ಕರಾವಳಿ ನಿಯಂತ್ರಣ ವಲಯ ಅಧಿಸೂಚನೆ ಪ್ರಾರಾ (i) III CRZ-III A ರಂತೆ ಪರಿಗಣಿಸುವಂತಿಲ್ಲ ಎಂದು ನಿರ್ಣಯಿಸಲಾಯಿತು. |
| 128 | ಶ್ರೀ ಅಣ್ಣಪ್ಪ ಖಾರ್ವಿ ಮನ್, ಅಳಿವೆಕೋಡಿ, ತಾರಾಪತಿ, ಪಡುವರಿ ಗ್ರಾಮ, ಕುಂದಾಪುರ ತಾಲೂಕು. | 23.10.2017 | ಸಮುದ್ರದ 200ಮೀ ಒಳಗಡೆ ಪ್ರದೇಶದಲ್ಲಿ ವಾಸ್ತವ್ಯದ ಕಟ್ಟಡ ಕಟ್ಟಲು ಕರಾವಳಿ ನಿಯಂತ್ರಣ ವಲಯದ ನಿಯಮವನ್ನು ಸಡಿಲಗೊಳಿಸಬೇಕು. | ಪ್ರಾಧಿಕಾರವು ವಿವರವಾಗಿ ಚರ್ಚಿಸಲಾಗಿ, ಕರಾವಳಿ ನಿಯಂತ್ರಣ ವಲಯ ಅಧಿಸೂಚನೆ ಪ್ರಾರಾ (i) III CRZ-III A ರಂತೆ ಪರಿಗಣಿಸುವಂತಿಲ್ಲ ಎಂದು ನಿರ್ಣಯಿಸಲಾಯಿತು. |
| 129 | ಶ್ರೀಮತಿ ರಾಮು ಕೋಂ ವೆಂಕ್ಟ ಮೊಗವಿರ ಗಂಗೇ ಮನ್, ತಾರಾಪತಿ, ಪಡುವರಿ ಗ್ರಾಮ, | 23.10.2017 | ಸಮುದ್ರದ 200ಮೀ ಒಳಗಡೆ ಪ್ರದೇಶದಲ್ಲಿ ವಾಸ್ತವ್ಯದ ಕಟ್ಟಡ ಕಟ್ಟಲು ಕರಾವಳಿ ನಿಯಂತ್ರಣ ವಲಯದ ನಿಯಮವನ್ನು ಸಡಿಲಗೊಳಿಸಬೇಕು. | ಪ್ರಾಧಿಕಾರವು ವಿವರವಾಗಿ ಚರ್ಚಿಸಲಾಗಿ, ಕರಾವಳಿ ನಿಯಂತ್ರಣ ವಲಯ ಅಧಿಸೂಚನೆ ಪ್ರಾರಾ (i) III CRZ-III A ರಂತೆ ಪರಿಗಣಿಸುವಂತಿಲ್ಲ ಎಂದು ನಿರ್ಣಯಿಸಲಾಯಿತು. |

| | 2 | 3 | 4 | 5 |
|-----|---|------------|--|---|
| 130 | ಕುಂದಾಪುರ ತಾಲೂಕು. ಶ್ರೀಮತಿ ಗಂಗೇ ಕೋಂ ದುರ್ಗಾ ಮೊಗವೀರ ಗಂಗೇ ಮನೆ, ತಾರಾಪತಿ, ಪಡುವರಿ ಗ್ರಾಮ, ಕುಂದಾಪುರ ತಾಲೂಕು. | 23.10.2017 | ಸಮುದ್ರದ 200ಮೀ ಒಳಗಡೆ ಪ್ರದೇಶದಲ್ಲಿ ವಾಸ್ತವ್ಯದ ಕಟ್ಟಡ ಕಟ್ಟಲು ಕರಾವಳಿ ನಿಯಂತ್ರಣ ವಲಯದ ನಿಯಮವನ್ನು ಸಡಿಲಗೊಳಿಸಬೇಕು. | ಪ್ರಾಧಿಕಾರವು ವಿವರವಾಗಿ ಚರ್ಚಿಸಲಾಗಿ, ಕರಾವಳಿ ನಿಯಂತ್ರಣ ವಲಯ ಅಧಿಸೂಚನೆ ಪ್ಯಾರಾ 8 (i) III CRZ-III A ರಂತೆ ಪರಿಗಣಿಸುವಂತಿಲ್ಲ ಎಂದು ನಿರ್ಣಯಿಸಲಾಯಿತು. |
| 131 | ಶ್ರೀ ಕೃಷ್ಣ ದೇವಾಡಿಗ ಸಣ್ಣಬೆನ್ನೂರ್ ಬಿನ್ ಮರ್ಲ ದೇವಾಡಿಗ ತಾರಾಪತಿ ಅಂಚೆ, ಪಡುವರಿ ಗ್ರಾಮ, ಕುಂದಾಪುರ - 576232. | 23.10.2017 | ಸಮುದ್ರದ 200ಮೀ ಒಳಗಡೆ ಪ್ರದೇಶದಲ್ಲಿ ವಾಸ್ತವ್ಯದ ಕಟ್ಟಡ ಕಟ್ಟಲು ಕರಾವಳಿ ನಿಯಂತ್ರಣ ವಲಯದ ನಿಯಮವನ್ನು ಸಡಿಲಗೊಳಿಸಬೇಕು. | ಪ್ರಾಧಿಕಾರವು ವಿವರವಾಗಿ ಚರ್ಚಿಸಲಾಗಿ, ಕರಾವಳಿ ನಿಯಂತ್ರಣ ವಲಯ ಅಧಿಸೂಚನೆ ಪ್ಯಾರಾ 8 (i) III CRZ-III A ರಂತೆ ಪರಿಗಣಿಸುವಂತಿಲ್ಲ ಎಂದು ನಿರ್ಣಯಿಸಲಾಯಿತು. |
| 132 | ಶ್ರೀಮತಿ ಮುಕಾಂಬು ದೇವಾಡಿಗ. ಸಣ್ಣಬೆನ್ನೂರ್ ಬಿನ್ ನಾಗೇಶ ದೇವಾಡಿಗ ತಾರಾಪತಿ ಅಂಚೆ, ಪಡುವರಿ ಗ್ರಾಮ, ಕುಂದಾಪುರ - 576232. | 23.10.2017 | ಸಮುದ್ರದ 200ಮೀ ಒಳಗಡೆ ಪ್ರದೇಶದಲ್ಲಿ ವಾಸ್ತವ್ಯದ ಕಟ್ಟಡ ಕಟ್ಟಲು ಕರಾವಳಿ ನಿಯಂತ್ರಣ ವಲಯದ ನಿಯಮವನ್ನು ಸಡಿಲಗೊಳಿಸಬೇಕು. | ಪ್ರಾಧಿಕಾರವು ವಿವರವಾಗಿ ಚರ್ಚಿಸಲಾಗಿ, ಕರಾವಳಿ ನಿಯಂತ್ರಣ ವಲಯ ಅಧಿಸೂಚನೆ ಪ್ಯಾರಾ 8 (i) III CRZ-III A ರಂತೆ ಪರಿಗಣಿಸುವಂತಿಲ್ಲ ಎಂದು ನಿರ್ಣಯಿಸಲಾಯಿತು. |
| 133 | ಶ್ರೀಮತಿ ಸೀತು ದೇವಾಡಿಗ ಬಿನ್ ರಾಮ ದೇವಾಡಿಗ ಸಣ್ಣ ಬೆನ್ನೂರು ಮನೆ, ತಾರಾಪತಿ ಅಂಚೆ, ಪಡುವರಿ ಗ್ರಾಮ, ಕುಂದಾಪುರ - 576232. | 23.10.2017 | ಸಮುದ್ರದ 200ಮೀ ಒಳಗಡೆ ಪ್ರದೇಶದಲ್ಲಿ ವಾಸ್ತವ್ಯದ ಕಟ್ಟಡ ಕಟ್ಟಲು ಕರಾವಳಿ ನಿಯಂತ್ರಣ ವಲಯದ ನಿಯಮವನ್ನು ಸಡಿಲಗೊಳಿಸಬೇಕು. | ಪ್ರಾಧಿಕಾರವು ವಿವರವಾಗಿ ಚರ್ಚಿಸಲಾಗಿ, ಕರಾವಳಿ ನಿಯಂತ್ರಣ ವಲಯ ಅಧಿಸೂಚನೆ ಪ್ಯಾರಾ 8 (i) III CRZ-III A ರಂತೆ ಪರಿಗಣಿಸುವಂತಿಲ್ಲ ಎಂದು ನಿರ್ಣಯಿಸಲಾಯಿತು. |
| 134 | ಶ್ರೀ ಕುಪ್ಪಯ್ಯ ದೇವಾಡಿಗ ಬಿನ್ ಮಂಜ ದೇವಾಡಿಗ ಸಣ್ಣಬೆನ್ನೂರು, ಉಪ್ಪುಂದ ತಾರಾಪತಿ, ಪಡುವರಿ ಗ್ರಾಮ, ತಾರಾಪತಿ ಅಂಚೆ, ಕುಂದಾಪುರ-576232. | 23.10.2017 | ಸಮುದ್ರದ 200ಮೀ ಒಳಗಡೆ ಪ್ರದೇಶದಲ್ಲಿ ವಾಸ್ತವ್ಯದ ಕಟ್ಟಡ ಕಟ್ಟಲು ಕರಾವಳಿ ನಿಯಂತ್ರಣ ವಲಯದ ನಿಯಮವನ್ನು ಸಡಿಲಗೊಳಿಸಬೇಕು. | ಪ್ರಾಧಿಕಾರವು ವಿವರವಾಗಿ ಚರ್ಚಿಸಲಾಗಿ, ಕರಾವಳಿ ನಿಯಂತ್ರಣ ವಲಯ ಅಧಿಸೂಚನೆ ಪ್ಯಾರಾ 8 (i) III CRZ-III A ರಂತೆ ಪರಿಗಣಿಸುವಂತಿಲ್ಲ ಎಂದು ನಿರ್ಣಯಿಸಲಾಯಿತು. |

| 1 | 2 | 3 | 4 | 5 |
|-----|---|------------|--|--|
| 135 | ಶ್ರೀಮತಿ ಕಾವೇರಿ ಕೋಂ ಶುಕ್ರ ದೇವಾಡಿಗ 7-62, ಕಾವೇರಿ ಮನೆ, ಬೆನ್ನೂರು, ಪಡುವರಿ ಗ್ರಾಮ, ತಾರಾಪತಿ, ಕುಂದಾಪುರ-576232. | 23.10.2017 | ಸಮುದ್ರದ 200ಮೀ ಒಳಗಡೆ ಪ್ರದೇಶದಲ್ಲಿ ವಾಸ್ತವ್ಯದ ಕಟ್ಟಡ ಕಟ್ಟಲು ಕರಾವಳಿ ನಿಯಂತ್ರಣ ವಲಯದ ನಿಯಮವನ್ನು ಸಡಿಲಗೊಳಿಸಬೇಕು. | ಪ್ರಾಧಿಕಾರವು ವಿವರವಾಗಿ ಚರ್ಚಿಸಲಾಗಿ, ಕರಾವಳಿ ನಿಯಂತ್ರಣ ವಲಯ ಅಧಿಸೂಚನೆ ಪ್ರಾರಾ 8 (i) III CRZ-III A ರಂತೆ ಪರಿಗಣಿಸುವಂತಿಲ್ಲ ಎಂದು ನಿರ್ಣಯಿಸಲಾಯಿತು. |
| 136 | ಶ್ರೀ ಪರಮೇಶ್ವರ ಖಾರ್ವಿ ಬಿನ್ ದ್ರಿ ಸೋಪುಯ್ಯ ಖಾರ್ವಿ ಹೂಸ್ಮನೆ, ತಾರಾಪತಿ ಅಂಚೆ, ಪಡುವರಿ ಗ್ರಾಮ, ಕುಂದಾಪುರ - 576232. | 23.10.2017 | ಸಮುದ್ರದ 200ಮೀ ಒಳಗಡೆ ಪ್ರದೇಶದಲ್ಲಿ ವಾಸ್ತವ್ಯದ ಕಟ್ಟಡ ಕಟ್ಟಲು ಕರಾವಳಿ ನಿಯಂತ್ರಣ ವಲಯದ ನಿಯಮವನ್ನು ಸಡಿಲಗೊಳಿಸಬೇಕು. | ಪ್ರಾಧಿಕಾರವು ವಿವರವಾಗಿ ಚರ್ಚಿಸಲಾಗಿ, ಕರಾವಳಿ ನಿಯಂತ್ರಣ ವಲಯ ಅಧಿಸೂಚನೆ ಪ್ರಾರಾ 8 (i) III CRZ-III A ರಂತೆ ಪರಿಗಣಿಸುವಂತಿಲ್ಲ ಎಂದು ನಿರ್ಣಯಿಸಲಾಯಿತು. |
| 137 | ಶ್ರೀ ಫಿಲಿಪ್ ಲೋಬೋ ಕ್ರಿಸ್ ಕಿಂಗ್ ವಿಲ್ಲಾ, ಚಂದ್ರಕಾಳಿ, ಪಡುವರಿ ಬೈಂದೂರು, ಕುಂದಾಪುರ ತಾಲೂಕು. | 23.10.2017 | ಸಮುದ್ರದ 200ಮೀ ಒಳಗಡೆ ಪ್ರದೇಶದಲ್ಲಿ ವಾಸ್ತವ್ಯದ ಕಟ್ಟಡ ಕಟ್ಟಲು ಕರಾವಳಿ ನಿಯಂತ್ರಣ ವಲಯದ ನಿಯಮವನ್ನು ಸಡಿಲಗೊಳಿಸಬೇಕು. | ಪ್ರಾಧಿಕಾರವು ವಿವರವಾಗಿ ಚರ್ಚಿಸಲಾಗಿ, ಕರಾವಳಿ ನಿಯಂತ್ರಣ ವಲಯ ಅಧಿಸೂಚನೆ ಪ್ರಾರಾ 8 (i) III CRZ-III A ರಂತೆ ಪರಿಗಣಿಸುವಂತಿಲ್ಲ ಎಂದು ನಿರ್ಣಯಿಸಲಾಯಿತು. |
| 138 | ಶ್ರೀ ಎಲಿಯಾಸ್ ಲೋಬೋ ಬಿನ್ ವಿಸ್ಕೋರ್ ಲೋಬೋ ಚಂದ್ರಕಳಿ ಹಿತ್ತು, ಪಡುವರಿ ಬೈಂದೂರು, ಕುಂದಾಪುರ ತಾಲೂಕು. | 23.10.2017 | ಸಮುದ್ರದ 200ಮೀ ಒಳಗಡೆ ಪ್ರದೇಶದಲ್ಲಿ ವಾಸ್ತವ್ಯದ ಕಟ್ಟಡ ಕಟ್ಟಲು ಕರಾವಳಿ ನಿಯಂತ್ರಣ ವಲಯದ ನಿಯಮವನ್ನು ಸಡಿಲಗೊಳಿಸಬೇಕು. | ಪ್ರಾಧಿಕಾರವು ವಿವರವಾಗಿ ಚರ್ಚಿಸಲಾಗಿ, ಕರಾವಳಿ ನಿಯಂತ್ರಣ ವಲಯ ಅಧಿಸೂಚನೆ ಪ್ರಾರಾ 8 (i) III CRZ-III A ರಂತೆ ಪರಿಗಣಿಸುವಂತಿಲ್ಲ ಎಂದು ನಿರ್ಣಯಿಸಲಾಯಿತು. |
| 139 | ಶ್ರೀಮತಿ ಮರ್ಲಿ ಪೂಜಾರಿ ಕೋಂ ವೆಂಕಟಯ್ಯ ಪೂಜಾರಿಶಿವ ಮನೆ, ಕಲ್ಲಾರಿತ್ತು, ಪಡುವರಿ, ಕುಂದಾಪುರ ತಾಲೂಕು. | 23.10.2017 | ಸಮುದ್ರದ 200ಮೀ ಒಳಗಡೆ ಪ್ರದೇಶದಲ್ಲಿ ವಾಸ್ತವ್ಯದ ಕಟ್ಟಡ ಕಟ್ಟಲು ಕರಾವಳಿ ನಿಯಂತ್ರಣ ವಲಯದ ನಿಯಮವನ್ನು ಸಡಿಲಗೊಳಿಸಬೇಕು. | ಪ್ರಾಧಿಕಾರವು ವಿವರವಾಗಿ ಚರ್ಚಿಸಲಾಗಿ, ಕರಾವಳಿ ನಿಯಂತ್ರಣ ವಲಯ ಅಧಿಸೂಚನೆ ಪ್ರಾರಾ 8 (i) III CRZ-III A ರಂತೆ ಪರಿಗಣಿಸುವಂತಿಲ್ಲ ಎಂದು ನಿರ್ಣಯಿಸಲಾಯಿತು. |
| 140 | ಶ್ರೀಮತಿ ಗಿರಿಜಾ ದೇವಾಡಿಗ ಕೋಂ ರಾಜು ದೇವಾಡಿಗ ಸಣ್ಣ ಬೆನ್ನೂರು, ತಾರಾಪತಿ ಅಂಚೆ, ಪಡುವರಿ ಗ್ರಾಮ, ಕುಂದಾಪುರ | 23.10.2017 | ಸಮುದ್ರದ 200ಮೀ ಒಳಗಡೆ ಪ್ರದೇಶದಲ್ಲಿ ವಾಸ್ತವ್ಯದ ಕಟ್ಟಡ ಕಟ್ಟಲು ಕರಾವಳಿ ನಿಯಂತ್ರಣ ವಲಯದ ನಿಯಮವನ್ನು ಸಡಿಲಗೊಳಿಸಬೇಕು. | ಪ್ರಾಧಿಕಾರವು ವಿವರವಾಗಿ ಚರ್ಚಿಸಲಾಗಿ, ಕರಾವಳಿ ನಿಯಂತ್ರಣ ವಲಯ ಅಧಿಸೂಚನೆ ಪ್ರಾರಾ 8 (i) III CRZ-III A ರಂತೆ ಪರಿಗಣಿಸುವಂತಿಲ್ಲ ಎಂದು ನಿರ್ಣಯಿಸಲಾಯಿತು. |

| | 2 | 3 | 4 | 5 |
|-----|--|------------|---|---|
| 141 | <p>— 576232.</p> <p>ಶ್ರೀಮತಿ ಅಮೃತ ದೇವಾಡಿಗ ಬಿನ್ ದೇವಾಡಿಗ, ಸಣ್ಣ ಬೆನ್ನೂರು, ತಾರಾಪತಿ ಅಂಚೆ, ಪಡುವರಿ ಗ್ರಾಮ, ಕುಂದಾಪುರ - 576232.</p> | 23.10.2017 | <p>ಸಮುದ್ರದ 200ಮೀ ಒಳಗಡೆ ಪ್ರದೇಶದಲ್ಲಿ ವಾಸ್ತವ್ಯದ ಕಟ್ಟಡ ಕಟ್ಟಲು ಕರಾವಳಿ ನಿಯಂತ್ರಣ ವಲಯದ ನಿಯಮವನ್ನು ಸಡಿಲಗೊಳಿಸಬೇಕು.</p> | <p>ಪ್ರಾಧಿಕಾರವು ವಿವರವಾಗಿ ಚರ್ಚಿಸಲಾಗಿ, ಕರಾವಳಿ ನಿಯಂತ್ರಣ ವಲಯ ಅಧಿಸೂಚನೆ ಪ್ಯಾರಾ 8 (i) III CRZ-III A ರಂತೆ ಪರಿಗಣಿಸುವಂತಿಲ್ಲ ಎಂದು ನಿರ್ಣಯಿಸಲಾಯಿತು.</p> |
| 142 | <p>ಶ್ರೀಮತಿ ಸೀತು ಕೋಂ ಅಣ್ಣಪ್ಪ ದೇವಾಡಿಗ, ಬೆನ್ನೂರ್ ಕಾವೇರಿ ಮನೆ, ತಾರಾಪತಿ ಅಂಚೆ, ಪಡುವರಿ ಗ್ರಾಮ, ಕುಂದಾಪುರ - 576232.</p> | 23.10.2017 | <p>ಸಮುದ್ರದ 200ಮೀ ಒಳಗಡೆ ಪ್ರದೇಶದಲ್ಲಿ ವಾಸ್ತವ್ಯದ ಕಟ್ಟಡ ಕಟ್ಟಲು ಕರಾವಳಿ ನಿಯಂತ್ರಣ ವಲಯದ ನಿಯಮವನ್ನು ಸಡಿಲಗೊಳಿಸಬೇಕು.</p> | <p>ಪ್ರಾಧಿಕಾರವು ವಿವರವಾಗಿ ಚರ್ಚಿಸಲಾಗಿ, ಕರಾವಳಿ ನಿಯಂತ್ರಣ ವಲಯ ಅಧಿಸೂಚನೆ ಪ್ಯಾರಾ 8 (i) III CRZ-III A ರಂತೆ ಪರಿಗಣಿಸುವಂತಿಲ್ಲ ಎಂದು ನಿರ್ಣಯಿಸಲಾಯಿತು.</p> |
| 143 | <p>ಶ್ರೀಮತಿ ಮಂಜಿ ಬಿನ್ ಮರ್ಲಿ ಹೊನ್ನೇಮನೆ, ತಾರಾಪತಿ ಪಡುವರಿ, ಕುಂದಾಪುರ-576232</p> | 23.10.2017 | <p>ಸಮುದ್ರದ 200ಮೀ ಒಳಗಡೆ ಪ್ರದೇಶದಲ್ಲಿ ವಾಸ್ತವ್ಯದ ಕಟ್ಟಡ ಕಟ್ಟಲು ಕರಾವಳಿ ನಿಯಂತ್ರಣ ವಲಯದ ನಿಯಮವನ್ನು ಸಡಿಲಗೊಳಿಸಬೇಕು.</p> | <p>ಪ್ರಾಧಿಕಾರವು ವಿವರವಾಗಿ ಚರ್ಚಿಸಲಾಗಿ, ಕರಾವಳಿ ನಿಯಂತ್ರಣ ವಲಯ ಅಧಿಸೂಚನೆ ಪ್ಯಾರಾ 8 (i) III CRZ-III A ರಂತೆ ಪರಿಗಣಿಸುವಂತಿಲ್ಲ ಎಂದು ನಿರ್ಣಯಿಸಲಾಯಿತು.</p> |
| 144 | <p>ಶ್ರೀ ಕುಪ್ಪಯ್ಯ ದೇವಾಡಿಗ ನೃಗಬೆನ್ನೂರ್ ಬಿನ್ ಪಂಕಜ ದೇವಾಡಿಗ ತಾರಾಪತಿ ಅಂಚೆ, ಪಡುವರಿ, ಕುಂದಾಪುರ-576232.</p> | 23.10.2017 | <p>ಸಮುದ್ರದ 200ಮೀ ಒಳಗಡೆ ಪ್ರದೇಶದಲ್ಲಿ ವಾಸ್ತವ್ಯದ ಕಟ್ಟಡ ಕಟ್ಟಲು ಕರಾವಳಿ ನಿಯಂತ್ರಣ ವಲಯದ ನಿಯಮವನ್ನು ಸಡಿಲಗೊಳಿಸಬೇಕು.</p> | <p>ಪ್ರಾಧಿಕಾರವು ವಿವರವಾಗಿ ಚರ್ಚಿಸಲಾಗಿ, ಕರಾವಳಿ ನಿಯಂತ್ರಣ ವಲಯ ಅಧಿಸೂಚನೆ ಪ್ಯಾರಾ 8 (i) III CRZ-III A ರಂತೆ ಪರಿಗಣಿಸುವಂತಿಲ್ಲ ಎಂದು ನಿರ್ಣಯಿಸಲಾಯಿತು.</p> |
| 145 | <p>ಶ್ರೀಮತಿ ಮುಕಾಂಬು ಕೋಂ ಕೃಷ್ಣ ದೇವಾಡಿಗ ಬೆನ್ನೂರ್ ಕಾವೇರಿ ಮನೆ, ತಾರಾಪತಿ ಅಂಚೆ, ಪಡುವರಿ, ಕುಂದಾಪುರ-576232.</p> | 23.10.2017 | <p>ಸಮುದ್ರದ 200ಮೀ ಒಳಗಡೆ ಪ್ರದೇಶದಲ್ಲಿ ವಾಸ್ತವ್ಯದ ಕಟ್ಟಡ ಕಟ್ಟಲು ಕರಾವಳಿ ನಿಯಂತ್ರಣ ವಲಯದ ನಿಯಮವನ್ನು ಸಡಿಲಗೊಳಿಸಬೇಕು.</p> | <p>ಪ್ರಾಧಿಕಾರವು ವಿವರವಾಗಿ ಚರ್ಚಿಸಲಾಗಿ, ಕರಾವಳಿ ನಿಯಂತ್ರಣ ವಲಯ ಅಧಿಸೂಚನೆ ಪ್ಯಾರಾ 8 (i) III CRZ-III A ರಂತೆ ಪರಿಗಣಿಸುವಂತಿಲ್ಲ ಎಂದು ನಿರ್ಣಯಿಸಲಾಯಿತು.</p> |
| 146 | <p>ಶ್ರೀಮತಿ ಮುತ್ತು ಕೋಂ ಮಂಜು ದೇವಾಡಿಗ ಬೆನ್ನೂರ್</p> | 23.10.2017 | <p>ಸಮುದ್ರದ 200ಮೀ ಒಳಗಡೆ ಪ್ರದೇಶದಲ್ಲಿ ವಾಸ್ತವ್ಯದ ಕಟ್ಟಡ ಕಟ್ಟಲು ಕರಾವಳಿ ನಿಯಂತ್ರಣ</p> | <p>ಪ್ರಾಧಿಕಾರವು ವಿವರವಾಗಿ ಚರ್ಚಿಸಲಾಗಿ, ಕರಾವಳಿ ನಿಯಂತ್ರಣ ವಲಯ ಅಧಿಸೂಚನೆ ಪ್ಯಾರಾ 8</p> |

| 1 | 2 | 3 | 4 | 5 |
|-----|---|------------|--|--|
| | ಕಾವೇರಿ ಮನೆ, ತಾರಾಪತಿ ಅಂಚೆ, ಪಡುವರಿ, ಕುಂದಾಪುರ-576232. | | ವಲಯದ ನಿಯಮವನ್ನು ಸಡಿಲಗೊಳಿಸಬೇಕು. | (i) III CRZ-III A ರಂತೆ ಪರಿಗಣಿಸುವಂತಿಲ್ಲ ಎಂದು ನಿರ್ಣಯಿಸಲಾಯಿತು. |
| 147 | ಶ್ರೀಮತಿ ದೊಡ್ಡ ಕೋಂ ನಾರಾಯಣ ಪೂಜಾರಿ ಹೊನ್ನೆಮನೆ, ತಾರಾಪತಿ ಅಂಚೆ, ಪಡುವರಿ, ಕುಂದಾಪುರ-576232. | 23.10.2017 | ಸಮುದ್ರದ 200ಮೀ ಒಳಗಡೆ ಪ್ರದೇಶದಲ್ಲಿ ವಾಸ್ತವ್ಯದ ಕಟ್ಟಡ ಕಟ್ಟಲು ಕಠಿಣವಾಗಿ ನಿಯಂತ್ರಣ ವಲಯದ ನಿಯಮವನ್ನು ಸಡಿಲಗೊಳಿಸಬೇಕು. | ಪ್ರಾಧಿಕಾರವು ವಿವರವಾಗಿ ಚರ್ಚಿಸಲಾಗಿ, ಕಠಿಣವಾಗಿ ನಿಯಂತ್ರಣ ವಲಯ ಅಧಿಸೂಚನೆ ಪ್ರಾರಾ 8 (i) III CRZ-III A ರಂತೆ ಪರಿಗಣಿಸುವಂತಿಲ್ಲ ಎಂದು ನಿರ್ಣಯಿಸಲಾಯಿತು. |
| 148 | ಶ್ರೀಮತಿ ಗಂಗೆ ಪೂಜಾರಿ ಕೋಂ ಜೋಗಿ ಪೂಜಾರಿ ಮನೆ ನಂ. 761/ಬಿ, ತುಂಡಿತ್ತು ಮನೆ, ತಾರಾಪತಿ ಅಂಚೆ, ಪಡುವರಿ ಗ್ರಾಮ, ಕುಂದಾಪುರ-576232. | 23.10.2017 | ಸಮುದ್ರದ 200ಮೀ ಒಳಗಡೆ ಪ್ರದೇಶದಲ್ಲಿ ವಾಸ್ತವ್ಯದ ಕಟ್ಟಡ ಕಟ್ಟಲು ಕಠಿಣವಾಗಿ ನಿಯಂತ್ರಣ ವಲಯದ ನಿಯಮವನ್ನು ಸಡಿಲಗೊಳಿಸಬೇಕು. | ಪ್ರಾಧಿಕಾರವು ವಿವರವಾಗಿ ಚರ್ಚಿಸಲಾಗಿ, ಕಠಿಣವಾಗಿ ನಿಯಂತ್ರಣ ವಲಯ ಅಧಿಸೂಚನೆ ಪ್ರಾರಾ 8 (i) III CRZ-III A ರಂತೆ ಪರಿಗಣಿಸುವಂತಿಲ್ಲ. |
| 149 | ಶ್ರೀಮತಿ ಮುತ್ತು ದೇವಾಡಿಗ ಬಿನ್ ಮುಡೂರ ದೇವಾಡಿಗ ಗುಂಡೇರಿಕೇರಿ ಮನೆ, ತಾರಾಪತಿ ಅಂಚೆ, ಪಡುವರಿ ಗ್ರಾಮ, ಕುಂದಾಪುರ-576232. | 23.10.2017 | ಸಮುದ್ರದ 200ಮೀ ಒಳಗಡೆ ಪ್ರದೇಶದಲ್ಲಿ ವಾಸ್ತವ್ಯದ ಕಟ್ಟಡ ಕಟ್ಟಲು ಕಠಿಣವಾಗಿ ನಿಯಂತ್ರಣ ವಲಯದ ನಿಯಮವನ್ನು ಸಡಿಲಗೊಳಿಸಬೇಕು. | ಪ್ರಾಧಿಕಾರವು ವಿವರವಾಗಿ ಚರ್ಚಿಸಲಾಗಿ, ಕಠಿಣವಾಗಿ ನಿಯಂತ್ರಣ ವಲಯ ಅಧಿಸೂಚನೆ ಪ್ರಾರಾ 8 (i) III CRZ-III A ರಂತೆ ಪರಿಗಣಿಸುವಂತಿಲ್ಲ ಎಂದು ನಿರ್ಣಯಿಸಲಾಯಿತು. |
| 150 | ಬಗ್ಗಿನ ಮನೆ, ತಾರಾಪತಿ ಅಂಚೆ, ಪಡುವರಿ ಗ್ರಾಮ, ಕುಂದಾಪುರ-576232. | 23.10.2017 | ಸಮುದ್ರದ 200ಮೀ ಒಳಗಡೆ ಪ್ರದೇಶದಲ್ಲಿ ವಾಸ್ತವ್ಯದ ಕಟ್ಟಡ ಕಟ್ಟಲು ಕಠಿಣವಾಗಿ ನಿಯಂತ್ರಣ ವಲಯದ ನಿಯಮವನ್ನು ಸಡಿಲಗೊಳಿಸಬೇಕು. | ಪ್ರಾಧಿಕಾರವು ವಿವರವಾಗಿ ಚರ್ಚಿಸಲಾಗಿ, ಕಠಿಣವಾಗಿ ನಿಯಂತ್ರಣ ವಲಯ ಅಧಿಸೂಚನೆ ಪ್ರಾರಾ 8 (i) III CRZ-III A ರಂತೆ ಪರಿಗಣಿಸುವಂತಿಲ್ಲ ಎಂದು ನಿರ್ಣಯಿಸಲಾಯಿತು. |
| 151 | ಶ್ರೀಮತಿ ನಾಗಮ್ಮ ಕೋಂ ದಿ. ದಾರ ಹಾರ್ವಿ ಬಗ್ಗಿನ ಮನೆ, ತಾರಾಪತಿ ಅಂಚೆ, ಪಡುವರಿ ಗ್ರಾಮ, ಕುಂದಾಪುರ-576232. | 23.10.2017 | ಸಮುದ್ರದ 200ಮೀ ಒಳಗಡೆ ಪ್ರದೇಶದಲ್ಲಿ ವಾಸ್ತವ್ಯದ ಕಟ್ಟಡ ಕಟ್ಟಲು ಕಠಿಣವಾಗಿ ನಿಯಂತ್ರಣ ವಲಯದ ನಿಯಮವನ್ನು ಸಡಿಲಗೊಳಿಸಬೇಕು. | ಪ್ರಾಧಿಕಾರವು ವಿವರವಾಗಿ ಚರ್ಚಿಸಲಾಗಿ, ಕಠಿಣವಾಗಿ ನಿಯಂತ್ರಣ ವಲಯ ಅಧಿಸೂಚನೆ ಪ್ರಾರಾ 8 (i) III CRZ-III A ರಂತೆ ಪರಿಗಣಿಸುವಂತಿಲ್ಲ ಎಂದು ನಿರ್ಣಯಿಸಲಾಯಿತು. |
| 152 | ಶ್ರೀ ಭದ್ರ ಖಾರ್ವಿ ಭದ್ರಿ ಮನೆ, ತಾರಾಪತಿ ಅಂಚೆ, ಪಡುವರಿ | 23.10.2017 | ಸಮುದ್ರದ 200ಮೀ ಒಳಗಡೆ ಪ್ರದೇಶದಲ್ಲಿ ವಾಸ್ತವ್ಯದ ಕಟ್ಟಡ ಕಟ್ಟಲು ಕಠಿಣವಾಗಿ ನಿಯಂತ್ರಣ | ಪ್ರಾಧಿಕಾರವು ವಿವರವಾಗಿ ಚರ್ಚಿಸಲಾಗಿ, ಕಠಿಣವಾಗಿ ನಿಯಂತ್ರಣ ವಲಯ ಅಧಿಸೂಚನೆ ಪ್ರಾರಾ 8 (i) III CRZ-III A ರಂತೆ ಪರಿಗಣಿಸುವಂತಿಲ್ಲ ಎಂದು ನಿರ್ಣಯಿಸಲಾಯಿತು. |

| | 2 | 3 | 4 | 5 |
|----|---|------------|---|--|
| | ಗ್ರಾಮ, ಕುಂದಾಪುರ-576232. | | ವಲಯದ ನಿಯಮವನ್ನು ಸಡಿಲಗೊಳಿಸಬೇಕು. | |
| 53 | ಶ್ರೀಮತಿ ಗೋವಿಂದು ಪೂಜಾರ್ತಿ ಕಾವಳಿ ಮನೆ, ತಾರಾಪತಿ ಅಂಚೆ, ಪಡುವರಿ ಗ್ರಾಮ, ಕುಂದಾಪುರ-576232. | 23.10.2017 | ಸಮುದ್ರದ 200ಮೀ ಒಳಗಡೆ ಪ್ರದೇಶದಲ್ಲಿ ವಾಸ್ತವ್ಯದ ಕಟ್ಟಡ ಕರಾವಳಿ ನಿಯಂತ್ರಣ ವಲಯದ ನಿಯಮವನ್ನು ಸಡಿಲಗೊಳಿಸಬೇಕು. | ಪ್ರಾಧಿಕಾರವು ವಿವರವಾಗಿ ಚರ್ಚಿಸಲಾಗಿ, ಕರಾವಳಿ ನಿಯಂತ್ರಣ ವಲಯ ಅಧಿಸೂಚನೆ ಪ್ಯಾರಾ 8 (i) III CRZ-III A ರಂತೆ ಪರಿಗಣಿಸುವಂತಿಲ್ಲ ಎಂದು ನಿರ್ಣಯಿಸಲಾಯಿತು. |
| 54 | ಶ್ರೀ ಗಣೇಶ ಖಾರ್ವಿ ಬಿನ್ ಡಿ ಅಣ್ಣಪ್ಪ ಖಾರ್ವಿ ಗೊನ್ನನಮನೆ, ತಾರಾಪತಿ ಅಂಚೆ, ಪಡುವರಿ ಗ್ರಾಮ, ಕುಂದಾಪುರ-576232. | 23.10.2017 | ಸಮುದ್ರದ 200ಮೀ ಒಳಗಡೆ ಪ್ರದೇಶದಲ್ಲಿ ವಾಸ್ತವ್ಯದ ಕಟ್ಟಡ ಕರಾವಳಿ ನಿಯಂತ್ರಣ ವಲಯದ ನಿಯಮವನ್ನು ಸಡಿಲಗೊಳಿಸಬೇಕು. | ಪ್ರಾಧಿಕಾರವು ವಿವರವಾಗಿ ಚರ್ಚಿಸಲಾಗಿ, ಕರಾವಳಿ ನಿಯಂತ್ರಣ ವಲಯ ಅಧಿಸೂಚನೆ ಪ್ಯಾರಾ 8 (i) III CRZ-III A ರಂತೆ ಪರಿಗಣಿಸುವಂತಿಲ್ಲ ಎಂದು ನಿರ್ಣಯಿಸಲಾಯಿತು. |
| 55 | ಶ್ರೀ ಅಣ್ಣಪ್ಪ ಬಿನ್ ಗೋವಿಂದ ಖಾರ್ವಿ ಬಗ್ಗನಮನೆ, ತಾರಾಪತಿ ಅಂಚೆ, ಪಡುವರಿ ಗ್ರಾಮ, ಕುಂದಾಪುರ-576232 | 23.10.2017 | ಸಮುದ್ರದ 200ಮೀ ಒಳಗಡೆ ಪ್ರದೇಶದಲ್ಲಿ ವಾಸ್ತವ್ಯದ ಕಟ್ಟಡ ಕರಾವಳಿ ನಿಯಂತ್ರಣ ವಲಯದ ನಿಯಮವನ್ನು ಸಡಿಲಗೊಳಿಸಬೇಕು. | ಪ್ರಾಧಿಕಾರವು ವಿವರವಾಗಿ ಚರ್ಚಿಸಲಾಗಿ, ಕರಾವಳಿ ನಿಯಂತ್ರಣ ವಲಯ ಅಧಿಸೂಚನೆ ಪ್ಯಾರಾ 8 (i) III CRZ-III A ರಂತೆ ಪರಿಗಣಿಸುವಂತಿಲ್ಲ ಎಂದು ನಿರ್ಣಯಿಸಲಾಯಿತು. |
| 56 | ಶ್ರೀಮತಿ ಲಕ್ಷ್ಮೀ ಕೋಂ ಮಂಜಯ್ಯ ಪೂಜಾರಿ ಲಕ್ಷ್ಮೀ ಮನೆ, ತಾರಾಪತಿ ಅಂಚೆ, ಪಡುವರಿ ಗ್ರಾಮ, ಕುಂದಾಪುರ-576232. | 23.10.2017 | ಸಮುದ್ರದ 200ಮೀ ಒಳಗಡೆ ಪ್ರದೇಶದಲ್ಲಿ ವಾಸ್ತವ್ಯದ ಕಟ್ಟಡ ಕರಾವಳಿ ನಿಯಂತ್ರಣ ವಲಯದ ನಿಯಮವನ್ನು ಸಡಿಲಗೊಳಿಸಬೇಕು. | ಪ್ರಾಧಿಕಾರವು ವಿವರವಾಗಿ ಚರ್ಚಿಸಲಾಗಿ, ಕರಾವಳಿ ನಿಯಂತ್ರಣ ವಲಯ ಅಧಿಸೂಚನೆ ಪ್ಯಾರಾ 8 (i) III CRZ-III A ರಂತೆ ಪರಿಗಣಿಸುವಂತಿಲ್ಲ ಎಂದು ನಿರ್ಣಯಿಸಲಾಯಿತು. |
| 57 | ಶ್ರೀ ಅಣ್ಣಪ್ಪ ಖಾರ್ವಿ ಬಿನ್ ಡಿ ಮಂಜ ಖಾರ್ವಿ ಹೊನ್ನನ, ತಾರಾಪತಿ ಅಂಚೆ, ಪಡುವರಿ ಗ್ರಾಮ, ಕುಂದಾಪುರ-576232. | 23.10.2017 | ಸಮುದ್ರದ 200ಮೀ ಒಳಗಡೆ ಪ್ರದೇಶದಲ್ಲಿ ವಾಸ್ತವ್ಯದ ಕಟ್ಟಡ ಕರಾವಳಿ ನಿಯಂತ್ರಣ ವಲಯದ ನಿಯಮವನ್ನು ಸಡಿಲಗೊಳಿಸಬೇಕು. | ಪ್ರಾಧಿಕಾರವು ವಿವರವಾಗಿ ಚರ್ಚಿಸಲಾಗಿ, ಕರಾವಳಿ ನಿಯಂತ್ರಣ ವಲಯ ಅಧಿಸೂಚನೆ ಪ್ಯಾರಾ 8 (i) III CRZ-III A ರಂತೆ ಪರಿಗಣಿಸುವಂತಿಲ್ಲ ಎಂದು ನಿರ್ಣಯಿಸಲಾಯಿತು. |
| 58 | ಶ್ರೀ ರಾಮ್ ಬಿನ್ ಕುಪ್ಪೆ ಖಾರ್ವಿ ತಾರಾಪತಿ ಬ್ರಿ ಮನೆ, ತಾರಾಪತಿ ಅಂಚೆ, ಪಡುವರಿ ಗ್ರಾಮ, ಕುಂದಾಪುರ-576232. | 23.10.2017 | ಸಮುದ್ರದ 200ಮೀ ಒಳಗಡೆ ಪ್ರದೇಶದಲ್ಲಿ ವಾಸ್ತವ್ಯದ ಕಟ್ಟಡ ಕರಾವಳಿ ನಿಯಂತ್ರಣ ವಲಯದ ನಿಯಮವನ್ನು ಸಡಿಲಗೊಳಿಸಬೇಕು. | ಪ್ರಾಧಿಕಾರವು ವಿವರವಾಗಿ ಚರ್ಚಿಸಲಾಗಿ, ಕರಾವಳಿ ನಿಯಂತ್ರಣ ವಲಯ ಅಧಿಸೂಚನೆ ಪ್ಯಾರಾ 8 (i) III CRZ-III A ರಂತೆ ಪರಿಗಣಿಸುವಂತಿಲ್ಲ ಎಂದು ನಿರ್ಣಯಿಸಲಾಯಿತು. |
| 59 | ಶ್ರೀಮತಿ ಮಂಜಮ್ಮ ಕೋಂ ನಾರಾಯಣ ಪೂಜಾರಿ | 23.10.2017 | ಸಮುದ್ರದ 200ಮೀ ಒಳಗಡೆ ಪ್ರದೇಶದಲ್ಲಿ ವಾಸ್ತವ್ಯದ ಕಟ್ಟಡ ಕರಾವಳಿ ನಿಯಂತ್ರಣ ವಲಯದ ನಿಯಮವನ್ನು ಸಡಿಲಗೊಳಿಸಬೇಕು. | ಪ್ರಾಧಿಕಾರವು ವಿವರವಾಗಿ ಚರ್ಚಿಸಲಾಗಿ, ಕರಾವಳಿ ನಿಯಂತ್ರಣ ವಲಯ ಅಧಿಸೂಚನೆ ಪ್ಯಾರಾ 8 (i) III CRZ-III A ರಂತೆ ಪರಿಗಣಿಸುವಂತಿಲ್ಲ ಎಂದು ನಿರ್ಣಯಿಸಲಾಯಿತು. |

| 1 | 2 | 3 | 4 | 5 |
|-----|--|------------|---|---|
| | ತುಂಡಿತ್ತುಮನೆ, ತಾರಾಪತಿ ಅಂಚೆ, ಪಡುವರಿ ಗ್ರಾಮ, ಕುಂದಾಪುರ-576232. | | ವಲಯದ ನಿಯಮವನ್ನು ಸಡಿಲಗೊಳಿಸಬೇಕು. | |
| 160 | ಶ್ರೀಮತಿ ಸೀತು ಪೂಜಾರಿ, ಕೋನ ಸೀನ ಪೂಜಾರಿ, ತುಂಡಿತ್ತು ಮನೆ, ತಾರಾಪತಿ ಅಂಚೆ, ಪಡುವರಿ ಗ್ರಾಮ, ಕುಂದಾಪುರ-576232. | 23.10.2017 | ಸಮುದ್ರದ 200ಮೀ ಒಳಗಡೆ ಪ್ರದೇಶದಲ್ಲಿ ವಾಸ್ತವ್ಯದ ಕಟ್ಟಡ ಕಟ್ಟಲು ಕರಾವಳಿ ನಿಯಂತ್ರಣ ಪಾಲಯದ ನಿಯಮವನ್ನು ಸಡಿಲಗೊಳಿಸಬೇಕು. | ಪ್ರಾಧಿಕಾರವು ವಿವರವಾಗಿ ಚರ್ಚಿಸಲಾಗಿ, ಕರಾವಳಿ ನಿಯಂತ್ರಣ ಪಾಲಯ ಅಧಿಸೂಚನೆ ಪ್ರಾರಾ 8 (1) III CRZ-III A ರಂತೆ ಪರಿಗಣಿಸುವಂತಿಲ್ಲ ಎಂದು ನಿರ್ಣಯಿಸಲಾಯಿತು. |
| 161 | ಶ್ರೀಮತಿ ಚಿಕ್ಕಮ್ಮ ಕೋನ ಪೂಜಾರಿ ತುಂಡಿತ್ತು ಮನೆ, ತಾರಾಪತಿ ಅಂಚೆ, ಪಡುವರಿ ಗ್ರಾಮ, ಕುಂದಾಪುರ-576232. | 23.10.2017 | ಸಮುದ್ರದ 200ಮೀ ಒಳಗಡೆ ಪ್ರದೇಶದಲ್ಲಿ ವಾಸ್ತವ್ಯದ ಕಟ್ಟಡ ಕಟ್ಟಲು ಕರಾವಳಿ ನಿಯಂತ್ರಣ ಪಾಲಯದ ನಿಯಮವನ್ನು ಸಡಿಲಗೊಳಿಸಬೇಕು. | ಪ್ರಾಧಿಕಾರವು ವಿವರವಾಗಿ ಚರ್ಚಿಸಲಾಗಿ, ಕರಾವಳಿ ನಿಯಂತ್ರಣ ಪಾಲಯ ಅಧಿಸೂಚನೆ ಪ್ರಾರಾ 8 (1) III CRZ-III A ರಂತೆ ಪರಿಗಣಿಸುವಂತಿಲ್ಲ ಎಂದು ನಿರ್ಣಯಿಸಲಾಯಿತು. |
| 162 | ಶ್ರೀಮತಿ ಮಂಜಮ್ಮ ದೇವಾಡಿಗ ಬಿರ್ ರಾಮು ದೇವಾಡಿಗ ಗುಂಡೇರಿಕೇರಿ ಮನೆ, ತಾರಾಪತಿ ಅಂಚೆ, ಪಡುವರಿ ಗ್ರಾಮ; ಕುಂದಾಪುರ-576232. | 23.10.2017 | ಸಮುದ್ರದ 200ಮೀ ಒಳಗಡೆ ಪ್ರದೇಶದಲ್ಲಿ ವಾಸ್ತವ್ಯದ ಕಟ್ಟಡ ಕಟ್ಟಲು ಕರಾವಳಿ ನಿಯಂತ್ರಣ ಪಾಲಯದ ನಿಯಮವನ್ನು ಸಡಿಲಗೊಳಿಸಬೇಕು. | ಪ್ರಾಧಿಕಾರವು ವಿವರವಾಗಿ ಚರ್ಚಿಸಲಾಗಿ, ಕರಾವಳಿ ನಿಯಂತ್ರಣ ಪಾಲಯ ಅಧಿಸೂಚನೆ ಪ್ರಾರಾ 8 (1) III CRZ-III A ರಂತೆ ಪರಿಗಣಿಸುವಂತಿಲ್ಲ ಎಂದು ನಿರ್ಣಯಿಸಲಾಯಿತು. |
| 163 | ಶ್ರೀ ಲಕ್ಷ್ಮಣ ಖಾರ್ವಿ ಬಿರ್ ಮಂಜ ಖಾರ್ವಿ ಕರಿನಮನೆ, ತಾರಾಪತಿ ಅಂಚೆ, ಪಡುವರಿ ಗ್ರಾಮ, ಕುಂದಾಪುರ-576232. | 23.10.2017 | ಸಮುದ್ರದ 200ಮೀ ಒಳಗಡೆ ಪ್ರದೇಶದಲ್ಲಿ ವಾಸ್ತವ್ಯದ ಕಟ್ಟಡ ಕಟ್ಟಲು ಕರಾವಳಿ ನಿಯಂತ್ರಣ ಪಾಲಯದ ನಿಯಮವನ್ನು ಸಡಿಲಗೊಳಿಸಬೇಕು. | ಪ್ರಾಧಿಕಾರವು ವಿವರವಾಗಿ ಚರ್ಚಿಸಲಾಗಿ, ಕರಾವಳಿ ನಿಯಂತ್ರಣ ಪಾಲಯ ಅಧಿಸೂಚನೆ ಪ್ರಾರಾ 8 (1) III CRZ-III A ರಂತೆ ಪರಿಗಣಿಸುವಂತಿಲ್ಲ ಎಂದು ನಿರ್ಣಯಿಸಲಾಯಿತು. |
| 164 | ಶ್ರೀ ಹರಿಶ್ಚಂದ್ರ ಖಾರ್ವಿ ಬಿರ್ ಮಂಜ ಖಾರ್ವಿ ಹೇಸಮನೆ, ತಾರಾಪತಿ ಅಂಚೆ, ಪಡುವರಿ ಗ್ರಾಮ, ಕುಂದಾಪುರ-576232. | 23.10.2017 | ಸಮುದ್ರದ 200ಮೀ ಒಳಗಡೆ ಪ್ರದೇಶದಲ್ಲಿ ವಾಸ್ತವ್ಯದ ಕಟ್ಟಡ ಕಟ್ಟಲು ಕರಾವಳಿ ನಿಯಂತ್ರಣ ಪಾಲಯದ ನಿಯಮವನ್ನು ಸಡಿಲಗೊಳಿಸಬೇಕು. | ಪ್ರಾಧಿಕಾರವು ವಿವರವಾಗಿ ಚರ್ಚಿಸಲಾಗಿ, ಕರಾವಳಿ ನಿಯಂತ್ರಣ ಪಾಲಯ ಅಧಿಸೂಚನೆ ಪ್ರಾರಾ 8 (1) III CRZ-III A ರಂತೆ ಪರಿಗಣಿಸುವಂತಿಲ್ಲ ಎಂದು ನಿರ್ಣಯಿಸಲಾಯಿತು. |
| 165 | ಶ್ರೀಮತಿ ಯಂಕುಮನೆ ಲಕ್ಷ್ಮೀ ಮೊಗೇರಿ ಕೋನ ಲಕ್ಷ್ಮಣ | 23.10.2017 | ಸಮುದ್ರದ 200ಮೀ ಒಳಗಡೆ ಪ್ರದೇಶದಲ್ಲಿ ವಾಸ್ತವ್ಯದ ಕಟ್ಟಡ ಕಟ್ಟಲು ಕರಾವಳಿ ನಿಯಂತ್ರಣ | ಪ್ರಾಧಿಕಾರವು ವಿವರವಾಗಿ ಚರ್ಚಿಸಲಾಗಿ, ಕರಾವಳಿ ನಿಯಂತ್ರಣ ಪಾಲಯ ಅಧಿಸೂಚನೆ ಪ್ರಾರಾ 8 (1) III CRZ-III A ರಂತೆ ಪರಿಗಣಿಸುವಂತಿಲ್ಲ ಎಂದು ನಿರ್ಣಯಿಸಲಾಯಿತು. |

| | 2 | 3 | 4 | 5 |
|----|---|------------|---|--|
| | ಮೊಗವೀರ ತಾರಾಪತಿ ಅಂಚೆ, ಪಡುಪರಿ ಕುಂದಾಪುರ-576232. | | ಪಲಯದ ನಿಯಮವನ್ನು ಸಡಿಲಗೊಳಿಸಬೇಕು. | |
| 66 | ಶ್ರೀಮತಿ ವೆಂಕಮ್ಮ ಪೂಜಾರಿ ಬಿನ್ ಅಮ್ಮಕ್ಕ ಪೂಜಾರಿ ಕೋಡಿಮನೆ, ತಾರಾಪತಿ ಅಂಚೆ, ಪಡುಪರಿ ಗ್ರಾಮ, ಕುಂದಾಪುರ-576232. | 23.10.2017 | ಸಮುದ್ರದ 200ಮೀ ಒಳಗಡೆ ಪ್ರದೇಶದಲ್ಲಿ ವಾಸ್ತವ್ಯದ ಕಟ್ಟಡ ಕರಾವಳಿ ನಿಯಂತ್ರಣ ವಲಯದ ನಿಯಮವನ್ನು ಸಡಿಲಗೊಳಿಸಬೇಕು. | ಪ್ರಾಧಿಕಾರವು ವಿವರವಾಗಿ ಚರ್ಚಿಸಲಾಗಿ, ಕರಾವಳಿ ನಿಯಂತ್ರಣ ವಲಯ ಅಧಿಸೂಚನೆ ಪ್ಯಾರಾ 8 (i) III CRZ-III A ರಂತೆ ಪರಿಗಣಿಸುವಂತಿಲ್ಲ ಎಂದು ನಿರ್ಣಯಿಸಲಾಯಿತು. |
| 67 | ಶ್ರೀಮತಿ ಹೇಮಾಪತಿ ಬಿನ್ ಮಾಧವ ಪೂಜಾರಿ ತುಂಡಿತ್ತು ಮನೆ, ತಾರಾಪತಿ ಅಂಚೆ, ಪಡುಪರಿ ಗ್ರಾಮ, ಕುಂದಾಪುರ-576232. | 23.10.2017 | ಸಮುದ್ರದ 200ಮೀ ಒಳಗಡೆ ಪ್ರದೇಶದಲ್ಲಿ ವಾಸ್ತವ್ಯದ ಕಟ್ಟಡ ಕರಾವಳಿ ನಿಯಂತ್ರಣ ವಲಯದ ನಿಯಮವನ್ನು ಸಡಿಲಗೊಳಿಸಬೇಕು. | ಪ್ರಾಧಿಕಾರವು ವಿವರವಾಗಿ ಚರ್ಚಿಸಲಾಗಿ, ಕರಾವಳಿ ನಿಯಂತ್ರಣ ವಲಯ ಅಧಿಸೂಚನೆ ಪ್ಯಾರಾ 8 (i) III CRZ-III A ರಂತೆ ಪರಿಗಣಿಸುವಂತಿಲ್ಲ ಎಂದು ನಿರ್ಣಯಿಸಲಾಯಿತು. |
| 68 | ಶ್ರೀಮತಿ ಲಕ್ಷ್ಮೀ ಪೂಜಾರಿ ಕೋಂ ಡಿ ವೆಂಕಯ್ಯ ಪೂಜಾರಿ ಕೋಡಿ ಮನೆ, ತಾರಾಪತಿ ಅಂಚೆ, ಪಡುಪರಿ ಗ್ರಾಮ, ಕುಂದಾಪುರ-576232. | 23.10.2017 | ಸಮುದ್ರದ 200ಮೀ ಒಳಗಡೆ ಪ್ರದೇಶದಲ್ಲಿ ವಾಸ್ತವ್ಯದ ಕಟ್ಟಡ ಕರಾವಳಿ ನಿಯಂತ್ರಣ ವಲಯದ ನಿಯಮವನ್ನು ಸಡಿಲಗೊಳಿಸಬೇಕು. | ಪ್ರಾಧಿಕಾರವು ವಿವರವಾಗಿ ಚರ್ಚಿಸಲಾಗಿ, ಕರಾವಳಿ ನಿಯಂತ್ರಣ ವಲಯ ಅಧಿಸೂಚನೆ ಪ್ಯಾರಾ 8 (i) III CRZ-III A ರಂತೆ ಪರಿಗಣಿಸುವಂತಿಲ್ಲ ಎಂದು ನಿರ್ಣಯಿಸಲಾಯಿತು. |
| 69 | ಶ್ರೀಮತಿ ಚಿಕ್ಕಮ್ಮ ಬಿನ್ ಮಂಜ ಪೂಜಾರಿ ತುಂಡಿತ್ತು, ತಾರಾಪತಿ ಅಂಚೆ, ಪಡುಪರಿ ಗ್ರಾಮ, ಕುಂದಾಪುರ-576232. | 23.10.2017 | ಸಮುದ್ರದ 200ಮೀ ಒಳಗಡೆ ಪ್ರದೇಶದಲ್ಲಿ ವಾಸ್ತವ್ಯದ ಕಟ್ಟಡ ಕರಾವಳಿ ನಿಯಂತ್ರಣ ವಲಯದ ನಿಯಮವನ್ನು ಸಡಿಲಗೊಳಿಸಬೇಕು. | ಪ್ರಾಧಿಕಾರವು ವಿವರವಾಗಿ ಚರ್ಚಿಸಲಾಗಿ, ಕರಾವಳಿ ನಿಯಂತ್ರಣ ವಲಯ ಅಧಿಸೂಚನೆ ಪ್ಯಾರಾ 8 (i) III CRZ-III A ರಂತೆ ಪರಿಗಣಿಸುವಂತಿಲ್ಲ ಎಂದು ನಿರ್ಣಯಿಸಲಾಯಿತು. |
| 70 | ಶ್ರೀಮತಿ ಮರ್ಲಿ ಪೂಜಾರಿ ಲಕ್ಷ್ಮೀಮನೆ, ತಾರಾಪತಿ ಅಂಚೆ, ಪಡುಪರಿ ಗ್ರಾಮ, ಕುಂದಾಪುರ-576232. | 23.10.2017 | ಸಮುದ್ರದ 200ಮೀ ಒಳಗಡೆ ಪ್ರದೇಶದಲ್ಲಿ ವಾಸ್ತವ್ಯದ ಕಟ್ಟಡ ಕರಾವಳಿ ನಿಯಂತ್ರಣ ವಲಯದ ನಿಯಮವನ್ನು ಸಡಿಲಗೊಳಿಸಬೇಕು. | ಪ್ರಾಧಿಕಾರವು ವಿವರವಾಗಿ ಚರ್ಚಿಸಲಾಗಿ, ಕರಾವಳಿ ನಿಯಂತ್ರಣ ವಲಯ ಅಧಿಸೂಚನೆ ಪ್ಯಾರಾ 8 (i) III CRZ-III A ರಂತೆ ಪರಿಗಣಿಸುವಂತಿಲ್ಲ ಎಂದು ನಿರ್ಣಯಿಸಲಾಯಿತು. |
| 71 | ಶ್ರೀಮತಿ ಹೊನ್ನಮ್ಮನೆ ಮರ್ಲಿ ಕೋಂ ನಾಲಾಯಣ ಪೂಜಾರಿ | 23.10.2017 | ಸಮುದ್ರದ 200ಮೀ ಒಳಗಡೆ ಪ್ರದೇಶದಲ್ಲಿ ವಾಸ್ತವ್ಯದ ಕಟ್ಟಡ ಕರಾವಳಿ ನಿಯಂತ್ರಣ ವಲಯದ ನಿಯಮವನ್ನು ಸಡಿಲಗೊಳಿಸಬೇಕು. | ಪ್ರಾಧಿಕಾರವು ವಿವರವಾಗಿ ಚರ್ಚಿಸಲಾಗಿ, ಕರಾವಳಿ ನಿಯಂತ್ರಣ ವಲಯ ಅಧಿಸೂಚನೆ ಪ್ಯಾರಾ 8 (i) III CRZ-III A ರಂತೆ ಪರಿಗಣಿಸುವಂತಿಲ್ಲ ಎಂದು ನಿರ್ಣಯಿಸಲಾಯಿತು. |

| 1 | 2 | 3 | 4 | 5 |
|-----|--|------------|--|--|
| | ಅರಾಪತಿ ಅಂಚೆ, ಪಡುವರಿ ಗ್ರಾಮ, ಕುಂದಾಪುರ-576232. | | ವಲಯದ ನಿಯಮಪಟ್ಟಿ ಸಡಿಲಗೊಳಿಸಬೇಕು. | |
| 172 | ಶ್ರೀ ಯೋಗೀಶ್ ಖಾರ್ವಿ ಬಿರ್ ದಿ ಸೋಮಯ್ಯ ಖಾರ್ವಿ ಹೊಸಪುರ, ಅರಾಪತಿ ಅಂಚೆ, ಪಡುವರಿ ಗ್ರಾಮ, ಕುಂದಾಪುರ-576232. | 23.10.2017 | ಸಮುದ್ರದ 200ಮೀ ಒಳಗಡೆ ಪ್ರದೇಶದಲ್ಲಿ ವಾಸ್ತವ್ಯದ ಕಟ್ಟಡ ಕಟ್ಟಲು ಕರಾವಳಿ ನಿಯಂತ್ರಣ ವಲಯದ ನಿಯಮಪಟ್ಟಿ ಸಡಿಲಗೊಳಿಸಬೇಕು. | ಪ್ರಾಧಿಕಾರವು ವಿವರವಾಗಿ ಚರ್ಚಿಸಲಾಗಿ, ಕರಾವಳಿ ನಿಯಂತ್ರಣ ವಲಯ ಅಧಿಸೂಚನೆ ಪ್ರಾರಾ 8 (i) III CRZ-III A ರಂತೆ ಪರಿಗಣಿಸುವಂತಿಲ್ಲ ಎಂದು ನಿರ್ಣಯಿಸಲಾಯಿತು. |
| 173 | ಶ್ರೀಮತಿ ಸುಮತಿ ಕೋಂ ಗಣೇಶ ಪೂಜಾರಿ ಲಕ್ಷ್ಮೀ ಮನೆ, ಅರಾಪತಿ ಅಂಚೆ, ಪಡುವರಿ ಗ್ರಾಮ, ಕುಂದಾಪುರ-576232. | 23.10.2017 | ಸಮುದ್ರದ 200ಮೀ ಒಳಗಡೆ ಪ್ರದೇಶದಲ್ಲಿ ವಾಸ್ತವ್ಯದ ಕಟ್ಟಡ ಕಟ್ಟಲು ಕರಾವಳಿ ನಿಯಂತ್ರಣ ವಲಯದ ನಿಯಮಪಟ್ಟಿ ಸಡಿಲಗೊಳಿಸಬೇಕು. | ಪ್ರಾಧಿಕಾರವು ವಿವರವಾಗಿ ಚರ್ಚಿಸಲಾಗಿ, ಕರಾವಳಿ ನಿಯಂತ್ರಣ ವಲಯ ಅಧಿಸೂಚನೆ ಪ್ರಾರಾ 8 (i) III CRZ-III A ರಂತೆ ಪರಿಗಣಿಸುವಂತಿಲ್ಲ ಎಂದು ನಿರ್ಣಯಿಸಲಾಯಿತು. |
| 174 | ಶ್ರೀ ರಾಮಯ್ಯ ಬಿರ್ ಮಂಜಯ್ಯ ಪೂಜಾರಿ ಲಕ್ಷ್ಮೀ ಮನೆ, ಅರಾಪತಿ ಅಂಚೆ, ಪಡುವರಿ ಗ್ರಾಮ, ಕುಂದಾಪುರ-576232. | 23.10.2017 | ಸಮುದ್ರದ 200ಮೀ ಒಳಗಡೆ ಪ್ರದೇಶದಲ್ಲಿ ವಾಸ್ತವ್ಯದ ಕಟ್ಟಡ ಕಟ್ಟಲು ಕರಾವಳಿ ನಿಯಂತ್ರಣ ವಲಯದ ನಿಯಮಪಟ್ಟಿ ಸಡಿಲಗೊಳಿಸಬೇಕು. | ಪ್ರಾಧಿಕಾರವು ವಿವರವಾಗಿ ಚರ್ಚಿಸಲಾಗಿ, ಕರಾವಳಿ ನಿಯಂತ್ರಣ ವಲಯ ಅಧಿಸೂಚನೆ ಪ್ರಾರಾ 8 (i) III CRZ-III A ರಂತೆ ಪರಿಗಣಿಸುವಂತಿಲ್ಲ ಎಂದು ನಿರ್ಣಯಿಸಲಾಯಿತು. |
| 175 | ಶ್ರೀಮತಿ ದೇವಿ ಕೋಂ ಬಾಲು ಪೂಜಾರಿ ಹೊನ್ನಮನೆ, ಅರಾಪತಿ ಅಂಚೆ, ಪಡುವರಿ ಗ್ರಾಮ, ಕುಂದಾಪುರ-576232. | 23.10.2017 | ಸಮುದ್ರದ 200ಮೀ ಒಳಗಡೆ ಪ್ರದೇಶದಲ್ಲಿ ವಾಸ್ತವ್ಯದ ಕಟ್ಟಡ ಕಟ್ಟಲು ಕರಾವಳಿ ನಿಯಂತ್ರಣ ವಲಯದ ನಿಯಮಪಟ್ಟಿ ಸಡಿಲಗೊಳಿಸಬೇಕು. | ಪ್ರಾಧಿಕಾರವು ವಿವರವಾಗಿ ಚರ್ಚಿಸಲಾಗಿ, ಕರಾವಳಿ ನಿಯಂತ್ರಣ ವಲಯ ಅಧಿಸೂಚನೆ ಪ್ರಾರಾ 8 (i) III CRZ-III A ರಂತೆ ಪರಿಗಣಿಸುವಂತಿಲ್ಲ ಎಂದು ನಿರ್ಣಯಿಸಲಾಯಿತು. |
| 176 | ಶ್ರೀಮತಿ ಗೌರಿ ಪೂಜಾರಿ ಬಿರ್ ಪರಮೇಶ್ವರ ಪೂಜಾರಿ ತುಂಡಿಟ್ಟ ಮನೆ, ಅರಾಪತಿ ಅಂಚೆ, ಪಡುವರಿ ಗ್ರಾಮ, ಕುಂದಾಪುರ-576232. | 23.10.2017 | ಸಮುದ್ರದ 200ಮೀ ಒಳಗಡೆ ಪ್ರದೇಶದಲ್ಲಿ ವಾಸ್ತವ್ಯದ ಕಟ್ಟಡ ಕಟ್ಟಲು ಕರಾವಳಿ ನಿಯಂತ್ರಣ ವಲಯದ ನಿಯಮಪಟ್ಟಿ ಸಡಿಲಗೊಳಿಸಬೇಕು. | ಪ್ರಾಧಿಕಾರವು ವಿವರವಾಗಿ ಚರ್ಚಿಸಲಾಗಿ, ಕರಾವಳಿ ನಿಯಂತ್ರಣ ವಲಯ ಅಧಿಸೂಚನೆ ಪ್ರಾರಾ 8 (i) III CRZ-III A ರಂತೆ ಪರಿಗಣಿಸುವಂತಿಲ್ಲ ಎಂದು ನಿರ್ಣಯಿಸಲಾಯಿತು. |
| 177 | ಶ್ರೀಮತಿ ದುರ್ಗಮ್ಮ ಕೋಂ ರಾಮ ಪೂಜಾರಿ ಲಕ್ಷ್ಮೀಮನೆ, | 23.10.2017 | ಸಮುದ್ರದ 200ಮೀ ಒಳಗಡೆ ಪ್ರದೇಶದಲ್ಲಿ ವಾಸ್ತವ್ಯದ ಕಟ್ಟಡ ಕಟ್ಟಲು ಕರಾವಳಿ ನಿಯಂತ್ರಣ ವಲಯದ ನಿಯಮಪಟ್ಟಿ ಸಡಿಲಗೊಳಿಸಬೇಕು. | ಪ್ರಾಧಿಕಾರವು ವಿವರವಾಗಿ ಚರ್ಚಿಸಲಾಗಿ, ಕರಾವಳಿ ನಿಯಂತ್ರಣ ವಲಯ ಅಧಿಸೂಚನೆ ಪ್ರಾರಾ 8 (i) III CRZ-III A ರಂತೆ ಪರಿಗಣಿಸುವಂತಿಲ್ಲ ಎಂದು ನಿರ್ಣಯಿಸಲಾಯಿತು. |

| | 2 | 3 | 4 | 5 |
|-----|---|------------|--|--|
| | ತಾರಾಪತಿ ಅಂಚೆ, ಪಡುವರಿ ಗ್ರಾಮ, ಕುಂದಾಪುರ-576232. | | ವಲಯದ ನಿಯಮವನ್ನು ಸಡಿಲಗೊಳಿಸಬೇಕು. | |
| 176 | ಶ್ರೀಮತಿ ನಾಗಮ್ಮ ಪೂಜಾರಿ ಬಿನ್ ಮಂಜಿ ಪೂಜಾರಿ ತುಂಡಿತ್ಲ ಮನೆ, ತಾರಾಪತಿ ಅಂಚೆ, ಪಡುವರಿ ಗ್ರಾಮ, ಕುಂದಾಪುರ-576232. | 23.10.2017 | ಸಮುದ್ರದ 200ಮೀ ಒಳಗಡೆ ಪ್ರದೇಶದಲ್ಲಿ ವಾಸ್ತವ್ಯದ ಕಟ್ಟಡ ಕಟ್ಟಲು ಕರಾವಳಿ ನಿಯಂತ್ರಣ ವಲಯದ ನಿಯಮವನ್ನು ಸಡಿಲಗೊಳಿಸಬೇಕು. | ಪ್ರಾಧಿಕಾರವು ವಿವರವಾಗಿ ಚರ್ಚಿಸಲಾಗಿ, ಕರಾವಳಿ ನಿಯಂತ್ರಣ ವಲಯ ಅಧಿಸೂಚನೆ ಪ್ಯಾರಾ 8 (i) III CRZ-III A ರಂತೆ ಪರಿಗಣಿಸುವಂತಿಲ್ಲ ಎಂದು ನಿರ್ಣಯಿಸಲಾಯಿತು. |
| 179 | ಶ್ರೀ ಗಂಗೆ ಮನೆ ಲಕ್ಷ್ಮಣ ಮೊಗವೀರ. ಬಿನ್ ಮರ್ಲಿ ಮೊಗವೀರ ತಾರಾಪತಿ ಅಂಚೆ, ಪಡುವರಿ ಗ್ರಾಮ, ಕುಂದಾಪುರ-576232. | 23.10.2017 | ಸಮುದ್ರದ 200ಮೀ ಒಳಗಡೆ ಪ್ರದೇಶದಲ್ಲಿ ವಾಸ್ತವ್ಯದ ಕಟ್ಟಡ ಕಟ್ಟಲು ಕರಾವಳಿ ನಿಯಂತ್ರಣ ವಲಯದ ನಿಯಮವನ್ನು ಸಡಿಲಗೊಳಿಸಬೇಕು. | ಪ್ರಾಧಿಕಾರವು ವಿವರವಾಗಿ ಚರ್ಚಿಸಲಾಗಿ, ಕರಾವಳಿ ನಿಯಂತ್ರಣ ವಲಯ ಅಧಿಸೂಚನೆ ಪ್ಯಾರಾ 8 (i) III CRZ-III A ರಂತೆ ಪರಿಗಣಿಸುವಂತಿಲ್ಲ ಎಂದು ನಿರ್ಣಯಿಸಲಾಯಿತು. |
| 180 | ಶ್ರೀ ಭಾಸ್ಕರ ಖಾರ್ವಿ ಬಿನ್ ಮಾಚೆ ಖಾರ್ವಿ ಕೋಣೆನ ಮನೆ, ತಾರಾಪತಿ ಅಂಚೆ, ಪಡುವರಿ ಗ್ರಾಮ, ಕುಂದಾಪುರ-576232. | 23.10.2017 | ಸಮುದ್ರದ 200ಮೀ ಒಳಗಡೆ ಪ್ರದೇಶದಲ್ಲಿ ವಾಸ್ತವ್ಯದ ಕಟ್ಟಡ ಕಟ್ಟಲು ಕರಾವಳಿ ನಿಯಂತ್ರಣ ವಲಯದ ನಿಯಮವನ್ನು ಸಡಿಲಗೊಳಿಸಬೇಕು. | ಪ್ರಾಧಿಕಾರವು ವಿವರವಾಗಿ ಚರ್ಚಿಸಲಾಗಿ, ಕರಾವಳಿ ನಿಯಂತ್ರಣ ವಲಯ ಅಧಿಸೂಚನೆ ಪ್ಯಾರಾ 8 (i) III CRZ-III A ರಂತೆ ಪರಿಗಣಿಸುವಂತಿಲ್ಲ ಎಂದು ನಿರ್ಣಯಿಸಲಾಯಿತು. |
| 181 | ಶ್ರೀ ಚಂದ್ರ ಖಾರ್ವಿ ಬಿನ್ ಮಾಚೆ ಖಾರ್ವಿ ಕೋಣೆನ ಮನೆ, ತಾರಾಪತಿ ಅಂಚೆ, ಪಡುವರಿ ಗ್ರಾಮ, ಕುಂದಾಪುರ-576232. | 23.10.2017 | ಸಮುದ್ರದ 200ಮೀ ಒಳಗಡೆ ಪ್ರದೇಶದಲ್ಲಿ ವಾಸ್ತವ್ಯದ ಕಟ್ಟಡ ಕಟ್ಟಲು ಕರಾವಳಿ ನಿಯಂತ್ರಣ ವಲಯದ ನಿಯಮವನ್ನು ಸಡಿಲಗೊಳಿಸಬೇಕು. | ಪ್ರಾಧಿಕಾರವು ವಿವರವಾಗಿ ಚರ್ಚಿಸಲಾಗಿ, ಕರಾವಳಿ ನಿಯಂತ್ರಣ ವಲಯ ಅಧಿಸೂಚನೆ ಪ್ಯಾರಾ 8 (i) III CRZ-III A ರಂತೆ ಪರಿಗಣಿಸುವಂತಿಲ್ಲ ಎಂದು ನಿರ್ಣಯಿಸಲಾಯಿತು. |
| 182 | ಶ್ರೀ ದಾರ ಖಾರ್ವಿ ಬಿನ್ ಕನ್ನ ಖಾರ್ವಿ ಭದ್ರಿ ಮನೆ, ತಾರಾಪತಿ ಅಂಚೆ, ಪಡುವರಿ ಗ್ರಾಮ, ಕುಂದಾಪುರ-576232. | 23.10.2017 | ಸಮುದ್ರದ 200ಮೀ ಒಳಗಡೆ ಪ್ರದೇಶದಲ್ಲಿ ವಾಸ್ತವ್ಯದ ಕಟ್ಟಡ ಕಟ್ಟಲು ಕರಾವಳಿ ನಿಯಂತ್ರಣ ವಲಯದ ನಿಯಮವನ್ನು ಸಡಿಲಗೊಳಿಸಬೇಕು. | ಪ್ರಾಧಿಕಾರವು ವಿವರವಾಗಿ ಚರ್ಚಿಸಲಾಗಿ, ಕರಾವಳಿ ನಿಯಂತ್ರಣ ವಲಯ ಅಧಿಸೂಚನೆ ಪ್ಯಾರಾ 8 (i) III CRZ-III A ರಂತೆ ಪರಿಗಣಿಸುವಂತಿಲ್ಲ ಎಂದು ನಿರ್ಣಯಿಸಲಾಯಿತು. |
| 183 | ಶ್ರೀಮತಿ ನಾಗರತ್ನ ಕೊಂಂ ಮಂಜುನಾಥ ಖಾರ್ವಿ ಭದ್ರಿ | 23.10.2017 | ಸಮುದ್ರದ 200ಮೀ ಒಳಗಡೆ ಪ್ರದೇಶದಲ್ಲಿ ವಾಸ್ತವ್ಯದ ಕಟ್ಟಡ ಕಟ್ಟಲು ಕರಾವಳಿ ನಿಯಂತ್ರಣ | ಪ್ರಾಧಿಕಾರವು ವಿವರವಾಗಿ ಚರ್ಚಿಸಲಾಗಿ, ಕರಾವಳಿ ನಿಯಂತ್ರಣ ವಲಯ ಅಧಿಸೂಚನೆ ಪ್ಯಾರಾ 8 (i) III CRZ-III A ರಂತೆ ಪರಿಗಣಿಸುವಂತಿಲ್ಲ ಎಂದು ನಿರ್ಣಯಿಸಲಾಯಿತು. |



| 1 | 2 | 3 | 4 | 5 |
|-----|---|------------|---|---|
| 184 | ಮುನೆ, ತಾರಾಪತಿ ಅಂಚೆ, ಪಡುವರಿ ಗ್ರಾಮ, ಕುಂದಾಪುರ-576232. | 23.10.2017 | ವಲಯದ ನಿಯಮವನ್ನು ಸಡಿಲಗೊಳಿಸಬೇಕು. | |
| 185 | ಶ್ರೀ ಮುಂತಿ ಮಲ್ಲೇಕಾ ಬಿನ್ ಅಮ್ಮಯ್ಯ ಮೂಜಾರಿ ದೇವಪ್ಪನ ತೊಪ್ಪಲು ತಾರಾಪತಿ ಅಂಚೆ, ಪಡುವರಿ ಗ್ರಾಮ, ಕುಂದಾಪುರ-576232. | 23.10.2017 | ಸಮುದ್ರದ 200ಮೀ ಒಳಗಡೆ ಪ್ರದೇಶದಲ್ಲಿ ವಾಸ್ತವ್ಯದ ಕಟ್ಟಡ ಕಟ್ಟಲು ಕಠಿಣವಳಿ ನಿಯಂತ್ರಣ ವಲಯದ ನಿಯಮವನ್ನು ಸಡಿಲಗೊಳಿಸಬೇಕು. | ಪ್ರಾಧಿಕಾರವು ವಿವರವಾಗಿ ಚರ್ಚಿಸಲಾಗಿ, ಕಠಿಣವಳಿ ನಿಯಂತ್ರಣ ವಲಯ ಅಧಿಸೂಚನೆ ಪ್ರಕಾರ 8 (i) III CRZ-III A ರಂತೆ ಪರಿಗಣಿಸುವಂತಿಲ್ಲ ಎಂದು ನಿರ್ಣಯಿಸಲಾಯಿತು. |
| 186 | ಶ್ರೀ ಅಣ್ಣಪ್ಪ ಪೂಜಾರಿ ಸುಬ್ಬಾರಡಿ, ತಾರಾಪತಿ ಅಂಚೆ, ಪಡುವರಿ ಗ್ರಾಮ, ಕುಂದಾಪುರ-576232. | 23.10.2017 | ಸಮುದ್ರದ 200ಮೀ ಒಳಗಡೆ ಪ್ರದೇಶದಲ್ಲಿ ವಾಸ್ತವ್ಯದ ಕಟ್ಟಡ ಕಟ್ಟಲು ಕಠಿಣವಳಿ ನಿಯಂತ್ರಣ ವಲಯದ ನಿಯಮವನ್ನು ಸಡಿಲಗೊಳಿಸಬೇಕು. | ಪ್ರಾಧಿಕಾರವು ವಿವರವಾಗಿ ಚರ್ಚಿಸಲಾಗಿ, ಕಠಿಣವಳಿ ನಿಯಂತ್ರಣ ವಲಯ ಅಧಿಸೂಚನೆ ಪ್ರಕಾರ 8 (i) III CRZ-III A ರಂತೆ ಪರಿಗಣಿಸುವಂತಿಲ್ಲ ಎಂದು ನಿರ್ಣಯಿಸಲಾಯಿತು. |
| 187 | ಶ್ರೀ ಶಿವರಾಮ ಬಿನ್ ಗೋವಿಂದ ಖಾರ್ವಿ ಕಕ್ಕನ ಮನೆ, ಅಳಿವೆಕೋಡಿ, ತಾರಾಪತಿ ಅಂಚೆ, ಪಡುವರಿ ಗ್ರಾಮ, ಕುಂದಾಪುರ-576232. | 23.10.2017 | ಸಮುದ್ರದ 200ಮೀ ಒಳಗಡೆ ಪ್ರದೇಶದಲ್ಲಿ ವಾಸ್ತವ್ಯದ ಕಟ್ಟಡ ಕಟ್ಟಲು ಕಠಿಣವಳಿ ನಿಯಂತ್ರಣ ವಲಯದ ನಿಯಮವನ್ನು ಸಡಿಲಗೊಳಿಸಬೇಕು. | ಪ್ರಾಧಿಕಾರವು ವಿವರವಾಗಿ ಚರ್ಚಿಸಲಾಗಿ, ಕಠಿಣವಳಿ ನಿಯಂತ್ರಣ ವಲಯ ಅಧಿಸೂಚನೆ ಪ್ರಕಾರ 8 (i) III CRZ-III A ರಂತೆ ಪರಿಗಣಿಸುವಂತಿಲ್ಲ ಎಂದು ನಿರ್ಣಯಿಸಲಾಯಿತು. |
| 188 | ಶ್ರೀ ಈಶ್ವರ ಖಾರ್ವಿ ಬಿನ್ ದುರ್ಗಾದಾಸ ತಮ್ಮಣ್ಣನಮನೆ, ಅಳಿವೆಕೋಡಿ, ತಾರಾಪತಿ ಅಂಚೆ, ಪಡುವರಿ ಗ್ರಾಮ, ಕುಂದಾಪುರ-576232. | 23.10.2017 | ಸಮುದ್ರದ 200ಮೀ ಒಳಗಡೆ ಪ್ರದೇಶದಲ್ಲಿ ವಾಸ್ತವ್ಯದ ಕಟ್ಟಡ ಕಟ್ಟಲು ಕಠಿಣವಳಿ ನಿಯಂತ್ರಣ ವಲಯದ ನಿಯಮವನ್ನು ಸಡಿಲಗೊಳಿಸಬೇಕು. | ಪ್ರಾಧಿಕಾರವು ವಿವರವಾಗಿ ಚರ್ಚಿಸಲಾಗಿ, ಕಠಿಣವಳಿ ನಿಯಂತ್ರಣ ವಲಯ ಅಧಿಸೂಚನೆ ಪ್ರಕಾರ 8 (i) III CRZ-III A ರಂತೆ ಪರಿಗಣಿಸುವಂತಿಲ್ಲ ಎಂದು ನಿರ್ಣಯಿಸಲಾಯಿತು. |
| 189 | ಶ್ರೀ ನಾಗ ಖಾರ್ವಿ ಬಿನ್ ಕನ್ನ ಖಾರ್ವಿ ಕರಿನಮನೆ, ತಾರಾಪತಿ ಅಂಚೆ, ಪಡುವರಿ ಗ್ರಾಮ, ಕುಂದಾಪುರ-576232. | 23.10.2017 | ಸಮುದ್ರದ 200ಮೀ ಒಳಗಡೆ ಪ್ರದೇಶದಲ್ಲಿ ವಾಸ್ತವ್ಯದ ಕಟ್ಟಡ ಕಟ್ಟಲು ಕಠಿಣವಳಿ ನಿಯಂತ್ರಣ ವಲಯದ ನಿಯಮವನ್ನು ಸಡಿಲಗೊಳಿಸಬೇಕು. | ಪ್ರಾಧಿಕಾರವು ವಿವರವಾಗಿ ಚರ್ಚಿಸಲಾಗಿ, ಕಠಿಣವಳಿ ನಿಯಂತ್ರಣ ವಲಯ ಅಧಿಸೂಚನೆ ಪ್ರಕಾರ 8 (i) III CRZ-III A ರಂತೆ ಪರಿಗಣಿಸುವಂತಿಲ್ಲ ಎಂದು ನಿರ್ಣಯಿಸಲಾಯಿತು. |

| 1 | 2 | 3 | 4 | 5 |
|-----|---|------------|---|---|
| | ಗುಂಡೇರಿಕೇರಿ ತಾರಾಪತಿ ಅಂಚೆ, ಪಡುವರಿ ಗ್ರಾಮ, ಕುಂದಾಪುರ-576232. | 3 | ವಲಯದ ನಿಯಮವನ್ನು ಸಡಿಲಗೊಳಿಸಬೇಕು. | |
| 190 | ಶ್ರೀಮತಿ ಮಾಚಿ ಕೋಂ ದಿ ಮಂಜ ಜಿ. ಖಾರ್ವಿ ಹೊಸನೇ, ತಾರಾಪತಿ ಅಂಚೆ, ಪಡುವರಿ ಗ್ರಾಮ, ಕುಂದಾಪುರ-576232. | 23.10.2017 | ಸಮುದ್ರದ 200ಮೀ ಒಳಗಡೆ ಪ್ರದೇಶದಲ್ಲಿ ವಾಸ್ತವ್ಯದ ಕಟ್ಟಡ ಕರಾವಳಿ ನಿಯಂತ್ರಣ ಪಲಯದ ನಿಯಮವನ್ನು ಸಡಿಲಗೊಳಿಸಬೇಕು. | ಪ್ರಾಧಿಕಾರವು ವಿವರವಾಗಿ ಚರ್ಚಿಸಲಾಗಿ, ಕರಾವಳಿ ನಿಯಂತ್ರಣ ಪಲಯ ಅಧಿಸೂಚನೆ ಪ್ರಾರಾ 8 (i) III CRZ-III A ರಂತೆ ಪರಿಗಣಿಸುವಂತಿಲ್ಲ ಎಂದು ನಿರ್ಣಯಿಸಲಾಯಿತು. |
| 191 | ಶ್ರೀ ಮೋಹನ ಬಿನ್ ಮೂಚ ಖಾರ್ವಿಬದ್ರಿಮನೆ, ತಾರಾಪತಿ ಅಂಚೆ, ಪಡುವರಿ ಗ್ರಾಮ, ಕುಂದಾಪುರ-576232. | 23.10.2017 | ಸಮುದ್ರದ 200ಮೀ ಒಳಗಡೆ ಪ್ರದೇಶದಲ್ಲಿ ವಾಸ್ತವ್ಯದ ಕಟ್ಟಡ ಕರಾವಳಿ ನಿಯಂತ್ರಣ ಪಲಯದ ನಿಯಮವನ್ನು ಸಡಿಲಗೊಳಿಸಬೇಕು. | ಪ್ರಾಧಿಕಾರವು ವಿವರವಾಗಿ ಚರ್ಚಿಸಲಾಗಿ, ಕರಾವಳಿ ನಿಯಂತ್ರಣ ಪಲಯ ಅಧಿಸೂಚನೆ ಪ್ರಾರಾ 8 (i) III CRZ-III A ರಂತೆ ಪರಿಗಣಿಸುವಂತಿಲ್ಲ ಎಂದು ನಿರ್ಣಯಿಸಲಾಯಿತು. |
| 192 | ಶ್ರೀಮತಿ ಸುಶೀಲ ಖಾರ್ವಿ ಬಿನ್ ಚಿಂಚು ಕರಿನಮನೆ, ತಾರಾಪತಿ ಅಂಚೆ, ಪಡುವರಿ ಗ್ರಾಮ, ಕುಂದಾಪುರ-576232. | 23.10.2017 | ಸಮುದ್ರದ 200ಮೀ ಒಳಗಡೆ ಪ್ರದೇಶದಲ್ಲಿ ವಾಸ್ತವ್ಯದ ಕಟ್ಟಡ ಕರಾವಳಿ ನಿಯಂತ್ರಣ ಪಲಯದ ನಿಯಮವನ್ನು ಸಡಿಲಗೊಳಿಸಬೇಕು. | ಪ್ರಾಧಿಕಾರವು ವಿವರವಾಗಿ ಚರ್ಚಿಸಲಾಗಿ, ಕರಾವಳಿ ನಿಯಂತ್ರಣ ಪಲಯ ಅಧಿಸೂಚನೆ ಪ್ರಾರಾ 8 (i) III CRZ-III A ರಂತೆ ಪರಿಗಣಿಸುವಂತಿಲ್ಲ ಎಂದು ನಿರ್ಣಯಿಸಲಾಯಿತು. |
| 193 | ಶ್ರೀ ಶ್ರೀಧರ ಖಾರ್ವಿ ಬಿನ್ ದಿ ನಾರಾಯಣ. ಖಾರ್ವಿಬಂಗ್ಲಮನೆ, ತಾರಾಪತಿ ಅಂಚೆ, ಪಡುವರಿ ಗ್ರಾಮ, ಕುಂದಾಪುರ-576232. | 23.10.2017 | ಸಮುದ್ರದ 200ಮೀ ಒಳಗಡೆ ಪ್ರದೇಶದಲ್ಲಿ ವಾಸ್ತವ್ಯದ ಕಟ್ಟಡ ಕರಾವಳಿ ನಿಯಂತ್ರಣ ಪಲಯದ ನಿಯಮವನ್ನು ಸಡಿಲಗೊಳಿಸಬೇಕು. | ಪ್ರಾಧಿಕಾರವು ವಿವರವಾಗಿ ಚರ್ಚಿಸಲಾಗಿ, ಕರಾವಳಿ ನಿಯಂತ್ರಣ ಪಲಯ ಅಧಿಸೂಚನೆ ಪ್ರಾರಾ 8 (i) III CRZ-III A ರಂತೆ ಪರಿಗಣಿಸುವಂತಿಲ್ಲ ಎಂದು ನಿರ್ಣಯಿಸಲಾಯಿತು. |
| 194 | ಶ್ರೀ ರಾಮ ಖಾರ್ವಿ ಸೋಡೆನ ಮನೆ, ಅಳಿವೆಕೊಡಿ, ತಾರಾಪತಿ ಅಂಚೆ, ಪಡುವರಿ, ಕುಂದಾಪುರ ತಾಲೂಕು. | 23.10.2017 | ಸಮುದ್ರದ 200ಮೀ ಒಳಗಡೆ ಪ್ರದೇಶದಲ್ಲಿ ವಾಸ್ತವ್ಯದ ಕಟ್ಟಡ ಕರಾವಳಿ ನಿಯಂತ್ರಣ ಪಲಯದ ನಿಯಮವನ್ನು ಸಡಿಲಗೊಳಿಸಬೇಕು. | ಪ್ರಾಧಿಕಾರವು ವಿವರವಾಗಿ ಚರ್ಚಿಸಲಾಗಿ, ಕರಾವಳಿ ನಿಯಂತ್ರಣ ಪಲಯ ಅಧಿಸೂಚನೆ ಪ್ರಾರಾ 8 (i) III CRZ-III A ರಂತೆ ಪರಿಗಣಿಸುವಂತಿಲ್ಲ ಎಂದು ನಿರ್ಣಯಿಸಲಾಯಿತು. |
| 195 | ಶ್ರೀಮತಿ ನರೋಜ ಕೋಂ ದಿ ಕೃಷ್ಣ ಖಾರ್ವಿ ಕೋಟಲನ ಮನೆ, ತಾರಾಪತಿ ಅಂಚೆ, ಪಡುವರಿ ಗ್ರಾಮ, | 23.10.2017 | ಸಮುದ್ರದ 200ಮೀ ಒಳಗಡೆ ಪ್ರದೇಶದಲ್ಲಿ ವಾಸ್ತವ್ಯದ ಕಟ್ಟಡ ಕರಾವಳಿ ನಿಯಂತ್ರಣ ಪಲಯದ ನಿಯಮವನ್ನು ಸಡಿಲಗೊಳಿಸಬೇಕು. | ಪ್ರಾಧಿಕಾರವು ವಿವರವಾಗಿ ಚರ್ಚಿಸಲಾಗಿ, ಕರಾವಳಿ ನಿಯಂತ್ರಣ ಪಲಯ ಅಧಿಸೂಚನೆ ಪ್ರಾರಾ 8 (i) III CRZ-III A ರಂತೆ ಪರಿಗಣಿಸುವಂತಿಲ್ಲ ಎಂದು ನಿರ್ಣಯಿಸಲಾಯಿತು. |

| | 2 | 3 | 4 | 5 |
|-----|---|------------|--|---|
| 203 | ಗ್ರಾಮ, ಕುಂದಾಪುರ-576232. ಶ್ರೀ ಕುಮಾರ ಬಿನ್ ಮಂಜು ತಮ್ಮಣ್ಣನ ಮನೆ, ತಾರಾಪತಿ ಅಂಚೆ, ಪಡುವರಿ ಗ್ರಾಮ, ಕುಂದಾಪುರ-576232. | 23.10.2017 | ಸಮುದ್ರದ 200ಮೀ ಒಳಗಡೆ ಪ್ರದೇಶದಲ್ಲಿ ವಾಸ್ತವ್ಯದ ಕಟ್ಟಡ ಕಡಲು ಕರಾವಳಿ ನಿಯಂತ್ರಣ ವಲಯದ ನಿಯಮವನ್ನು ಸಡಿಲಗೊಳಿಸಬೇಕು. | ಪ್ರಾಧಿಕಾರವು ವಿವರವಾಗಿ ಚರ್ಚಿಸಲಾಗಿ, ಕರಾವಳಿ ನಿಯಂತ್ರಣ ವಲಯ ಅಧಿಸೂಚನೆ ಪ್ಯಾರಾ 8 (i) III CRZ-III A ರಂತೆ ಪರಿಗಣಿಸುವಂತಿಲ್ಲ ಎಂದು ನಿರ್ಣಯಿಸಲಾಯಿತು. |
| 204 | ಶ್ರೀಮತಿ ಕನ್ನಿ ಕೋಂ ಡಿ ನಾರಾಯಣ ಖಾರ್ವಿ ಕಕ್ಕನ ಮನೆ, ತಾರಾಪತಿ ಅಂಚೆ, ಪಡುವರಿ ಗ್ರಾಮ, ಕುಂದಾಪುರ-576232. | 23.10.2017 | ಸಮುದ್ರದ 200ಮೀ ಒಳಗಡೆ ಪ್ರದೇಶದಲ್ಲಿ ವಾಸ್ತವ್ಯದ ಕಟ್ಟಡ ಕಡಲು ಕರಾವಳಿ ನಿಯಂತ್ರಣ ವಲಯದ ನಿಯಮವನ್ನು ಸಡಿಲಗೊಳಿಸಬೇಕು. | ಪ್ರಾಧಿಕಾರವು ವಿವರವಾಗಿ ಚರ್ಚಿಸಲಾಗಿ, ಕರಾವಳಿ ನಿಯಂತ್ರಣ ವಲಯ ಅಧಿಸೂಚನೆ ಪ್ಯಾರಾ 8 (i) III CRZ-III A ರಂತೆ ಪರಿಗಣಿಸುವಂತಿಲ್ಲ ಎಂದು ನಿರ್ಣಯಿಸಲಾಯಿತು. |
| 205 | ಶ್ರೀ ನಾರಾಯಣ ಖಾರ್ವಿ ಬಿನ್ ಜಟ್ಟು ಖಾರ್ವಿ ಹುಲಿಬಾವನ ಮನೆ, ತಾರಾಪತಿ ಅಂಚೆ, ಪಡುವರಿ ಗ್ರಾಮ, ಕುಂದಾಪುರ-576232. | 23.10.2017 | ಸಮುದ್ರದ 200ಮೀ ಒಳಗಡೆ ಪ್ರದೇಶದಲ್ಲಿ ವಾಸ್ತವ್ಯದ ಕಟ್ಟಡ ಕಡಲು ಕರಾವಳಿ ನಿಯಂತ್ರಣ ವಲಯದ ನಿಯಮವನ್ನು ಸಡಿಲಗೊಳಿಸಬೇಕು. | ಪ್ರಾಧಿಕಾರವು ವಿವರವಾಗಿ ಚರ್ಚಿಸಲಾಗಿ, ಕರಾವಳಿ ನಿಯಂತ್ರಣ ವಲಯ ಅಧಿಸೂಚನೆ ಪ್ಯಾರಾ 8 (i) III CRZ-III A ರಂತೆ ಪರಿಗಣಿಸುವಂತಿಲ್ಲ ಎಂದು ನಿರ್ಣಯಿಸಲಾಯಿತು. |
| 206 | ಶ್ರೀ ಮಂಜುನಾಥ ಮುಂಡೂರ ಖಾರ್ವಿ ಮನೆ, ತಾರಾಪತಿ ಅಂಚೆ, ಪಡುವರಿ ಗ್ರಾಮ, ಕುಂದಾಪುರ-576232. | 23.10.2017 | ಸಮುದ್ರದ 200ಮೀ ಒಳಗಡೆ ಪ್ರದೇಶದಲ್ಲಿ ವಾಸ್ತವ್ಯದ ಕಟ್ಟಡ ಕಡಲು ಕರಾವಳಿ ನಿಯಂತ್ರಣ ವಲಯದ ನಿಯಮವನ್ನು ಸಡಿಲಗೊಳಿಸಬೇಕು. | ಪ್ರಾಧಿಕಾರವು ವಿವರವಾಗಿ ಚರ್ಚಿಸಲಾಗಿ, ಕರಾವಳಿ ನಿಯಂತ್ರಣ ವಲಯ ಅಧಿಸೂಚನೆ ಪ್ಯಾರಾ 8 (i) III CRZ-III A ರಂತೆ ಪರಿಗಣಿಸುವಂತಿಲ್ಲ ಎಂದು ನಿರ್ಣಯಿಸಲಾಯಿತು. |
| 207 | ಶ್ರೀಮತಿ ನಾರಾಯಣಿ ಕೋಂ ಡಿ ಗೋವಿಂದ ಖಾರ್ವಿ ಕನ್ನಿಮನೆ, ತಾರಾಪತಿ ಅಂಚೆ, ಪಡುವರಿ ಗ್ರಾಮ, ಕುಂದಾಪುರ-576232. | 23.10.2017 | ಸಮುದ್ರದ 200ಮೀ ಒಳಗಡೆ ಪ್ರದೇಶದಲ್ಲಿ ವಾಸ್ತವ್ಯದ ಕಟ್ಟಡ ಕಡಲು ಕರಾವಳಿ ನಿಯಂತ್ರಣ ವಲಯದ ನಿಯಮವನ್ನು ಸಡಿಲಗೊಳಿಸಬೇಕು. | ಪ್ರಾಧಿಕಾರವು ವಿವರವಾಗಿ ಚರ್ಚಿಸಲಾಗಿ, ಕರಾವಳಿ ನಿಯಂತ್ರಣ ವಲಯ ಅಧಿಸೂಚನೆ ಪ್ಯಾರಾ 8 (i) III CRZ-III A ರಂತೆ ಪರಿಗಣಿಸುವಂತಿಲ್ಲ ಎಂದು ನಿರ್ಣಯಿಸಲಾಯಿತು. |
| 208 | ಶ್ರೀ ಕೃಷ್ಣ ಖಾರ್ವಿ ಬಿನ್ ನಾರಾಯಣ ಕನ್ನಿಮನೆ, ತಾರಾಪತಿ ಅಂಚೆ, ಪಡುವರಿ | 23.10.2017 | ಸಮುದ್ರದ 200ಮೀ ಒಳಗಡೆ ಪ್ರದೇಶದಲ್ಲಿ ವಾಸ್ತವ್ಯದ ಕಟ್ಟಡ ಕಡಲು ಕರಾವಳಿ ನಿಯಂತ್ರಣ ವಲಯದ ನಿಯಮವನ್ನು ಸಡಿಲಗೊಳಿಸಬೇಕು. | ಪ್ರಾಧಿಕಾರವು ವಿವರವಾಗಿ ಚರ್ಚಿಸಲಾಗಿ, ಕರಾವಳಿ ನಿಯಂತ್ರಣ ವಲಯ ಅಧಿಸೂಚನೆ ಪ್ಯಾರಾ 8 (i) III CRZ-III A ರಂತೆ ಪರಿಗಣಿಸುವಂತಿಲ್ಲ ಎಂದು ನಿರ್ಣಯಿಸಲಾಯಿತು. |



| 1 | 2 | 3 | 4 | 5 |
|-----|--|------------|--|--|
| | ಗ್ರಾಮ, ಕುಂದಾಪುರ-576232. | | | |
| 209 | ಶ್ರೀ ಈಶ್ವರ ಖಾರ್ವಿ ಬಿನ್ ಅಣ್ಣಪ್ಪ ಖಾರ್ವಿ ಕನ್ನಿಮನೆ, ತಾರಾಪತಿ ಅಂಚೆ, ಪಡುವರಿ ಗ್ರಾಮ, ಕುಂದಾಪುರ-576232. | 23.10.2017 | ಸಮುದ್ರದ 200ಮೀ ಒಳಗಡೆ ಪ್ರದೇಶದಲ್ಲಿ ವಾಸ್ತವ್ಯದ ಕಟ್ಟಡ ಕಟ್ಟಲು ಕರಾವಳಿ ನಿಯಂತ್ರಣ ವಲಯದ ನಿಯಮವನ್ನು ಸಡಿಲಗೊಳಿಸಬೇಕು. | ಪ್ರಾಧಿಕಾರವು ವಿವರವಾಗಿ ಚರ್ಚಿಸಲಾಗಿ, ಕರಾವಳಿ ನಿಯಂತ್ರಣ ವಲಯ ಅಧಿಸೂಚನೆ ಪ್ರಾರಾ 8 (i) III CRZ-III A ರಂತೆ ಪರಿಗಣಿಸುವಂತಿಲ್ಲ ಎಂದು ನಿರ್ಣಯಿಸಲಾಯಿತು. |
| 210 | ಶ್ರೀಮತಿ ಅಜ್ಜಮ್ಮ ಕೋಂ ಮಂಜುನಾಥ ಖಾರ್ವಿ ಕನ್ನಿಮನೆ, ತಾರಾಪತಿ ಅಂಚೆ, ಪಡುವರಿ ಕುಂದಾಪುರ-576232. | 23.10.2017 | ಸಮುದ್ರದ 200ಮೀ ಒಳಗಡೆ ಪ್ರದೇಶದಲ್ಲಿ ವಾಸ್ತವ್ಯದ ಕಟ್ಟಡ ಕಟ್ಟಲು ಕರಾವಳಿ ನಿಯಂತ್ರಣ ವಲಯದ ನಿಯಮವನ್ನು ಸಡಿಲಗೊಳಿಸಬೇಕು. | ಪ್ರಾಧಿಕಾರವು ವಿವರವಾಗಿ ಚರ್ಚಿಸಲಾಗಿ, ಕರಾವಳಿ ನಿಯಂತ್ರಣ ವಲಯ ಅಧಿಸೂಚನೆ ಪ್ರಾರಾ 8 (i) III CRZ-III A ರಂತೆ ಪರಿಗಣಿಸುವಂತಿಲ್ಲ ಎಂದು ನಿರ್ಣಯಿಸಲಾಯಿತು. |
| 211 | ಶ್ರೀ ರಾಮ ಬಿನ್ ಸುಬ್ಬ ಖಾರ್ವಿ ಬಂಗ್ಲೂಮನೆ, ತಾರಾಪತಿ ಅಂಚೆ, ಪಡುವರಿ ಗ್ರಾಮ, ಕುಂದಾಪುರ-576232. | 23.10.2017 | ಸಮುದ್ರದ 200ಮೀ ಒಳಗಡೆ ಪ್ರದೇಶದಲ್ಲಿ ವಾಸ್ತವ್ಯದ ಕಟ್ಟಡ ಕಟ್ಟಲು ಕರಾವಳಿ ನಿಯಂತ್ರಣ ವಲಯದ ನಿಯಮವನ್ನು ಸಡಿಲಗೊಳಿಸಬೇಕು. | ಪ್ರಾಧಿಕಾರವು ವಿವರವಾಗಿ ಚರ್ಚಿಸಲಾಗಿ, ಕರಾವಳಿ ನಿಯಂತ್ರಣ ವಲಯ ಅಧಿಸೂಚನೆ ಪ್ರಾರಾ 8 (i) III CRZ-III A ರಂತೆ ಪರಿಗಣಿಸುವಂತಿಲ್ಲ ಎಂದು ನಿರ್ಣಯಿಸಲಾಯಿತು. |
| 212 | ಶ್ರೀ ಲಕ್ಷ್ಮಣ ಖಾರ್ವಿ ಬಿನ್ ಮಂಜು ಖಾರ್ವಿ ಕನ್ನಿಮನೆ, ತಾರಾಪತಿ ಅಂಚೆ, ಪಡುವರಿ ಗ್ರಾಮ, ಕುಂದಾಪುರ-576232. | 23.10.2017 | ಸಮುದ್ರದ 200ಮೀ ಒಳಗಡೆ ಪ್ರದೇಶದಲ್ಲಿ ವಾಸ್ತವ್ಯದ ಕಟ್ಟಡ ಕಟ್ಟಲು ಕರಾವಳಿ ನಿಯಂತ್ರಣ ವಲಯದ ನಿಯಮವನ್ನು ಸಡಿಲಗೊಳಿಸಬೇಕು. | ಪ್ರಾಧಿಕಾರವು ವಿವರವಾಗಿ ಚರ್ಚಿಸಲಾಗಿ, ಕರಾವಳಿ ನಿಯಂತ್ರಣ ವಲಯ ಅಧಿಸೂಚನೆ ಪ್ರಾರಾ 8 (i) III CRZ-III A ರಂತೆ ಪರಿಗಣಿಸುವಂತಿಲ್ಲ ಎಂದು ನಿರ್ಣಯಿಸಲಾಯಿತು. |
| 213 | ಶ್ರೀ ಶೀನ್ ಖಾರ್ವಿ ಬಿನ್ ನಾರಾಯಣ ಖಾರ್ವಿ ಕನ್ನಿಮನೆ, ತಾರಾಪತಿ ಅಂಚೆ, ಪಡುವರಿ ಗ್ರಾಮ, ಕುಂದಾಪುರ-576232. | 23.10.2017 | ಸಮುದ್ರದ 200ಮೀ ಒಳಗಡೆ ಪ್ರದೇಶದಲ್ಲಿ ವಾಸ್ತವ್ಯದ ಕಟ್ಟಡ ಕಟ್ಟಲು ಕರಾವಳಿ ನಿಯಂತ್ರಣ ವಲಯದ ನಿಯಮವನ್ನು ಸಡಿಲಗೊಳಿಸಬೇಕು. | ಪ್ರಾಧಿಕಾರವು ವಿವರವಾಗಿ ಚರ್ಚಿಸಲಾಗಿ, ಕರಾವಳಿ ನಿಯಂತ್ರಣ ವಲಯ ಅಧಿಸೂಚನೆ ಪ್ರಾರಾ 8 (i) III CRZ-III A ರಂತೆ ಪರಿಗಣಿಸುವಂತಿಲ್ಲ ಎಂದು ನಿರ್ಣಯಿಸಲಾಯಿತು. |
| 214 | ಶ್ರೀ ಸುಕ್ತ ಖಾರ್ವಿ ಬಿನ್ ಅಣ್ಣಪ್ಪ ಖಾರ್ವಿ ಕನ್ನಿಮನೆ, ತಾರಾಪತಿ ಅಂಚೆ, ಪಡುವರಿ ಗ್ರಾಮ, ಕುಂದಾಪುರ-576232. | 23.10.2017 | ಸಮುದ್ರದ 200ಮೀ ಒಳಗಡೆ ಪ್ರದೇಶದಲ್ಲಿ ವಾಸ್ತವ್ಯದ ಕಟ್ಟಡ ಕಟ್ಟಲು ಕರಾವಳಿ ನಿಯಂತ್ರಣ ವಲಯದ ನಿಯಮವನ್ನು ಸಡಿಲಗೊಳಿಸಬೇಕು. | ಪ್ರಾಧಿಕಾರವು ವಿವರವಾಗಿ ಚರ್ಚಿಸಲಾಗಿ, ಕರಾವಳಿ ನಿಯಂತ್ರಣ ವಲಯ ಅಧಿಸೂಚನೆ ಪ್ರಾರಾ 8 (i) III CRZ-III A ರಂತೆ ಪರಿಗಣಿಸುವಂತಿಲ್ಲ ಎಂದು ನಿರ್ಣಯಿಸಲಾಯಿತು. |
| 215 | ಶ್ರೀ ಶಂಕರ ಖಾರ್ವಿ ಕೆಂಚನ ಮನೆ, ಅಳಿವೆಕೋಡಿ, | 23.10.2017 | ಸಮುದ್ರದ 200ಮೀ ಒಳಗಡೆ ಪ್ರದೇಶದಲ್ಲಿ ವಾಸ್ತವ್ಯದ ಕಟ್ಟಡ ಕಟ್ಟಲು ಕರಾವಳಿ ನಿಯಂತ್ರಣ | ಪ್ರಾಧಿಕಾರವು ವಿವರವಾಗಿ ಚರ್ಚಿಸಲಾಗಿ, ಕರಾವಳಿ ನಿಯಂತ್ರಣ ವಲಯ ಅಧಿಸೂಚನೆ ಪ್ರಾರಾ 8 (i) III CRZ-III A ರಂತೆ ಪರಿಗಣಿಸುವಂತಿಲ್ಲ ಎಂದು ನಿರ್ಣಯಿಸಲಾಯಿತು. |

| 1 | 2 | 3 | 4 | 5 |
|-----|--|------------|--|--|
| | ತಾರಾಪತಿ ಅಂಚೆ, ಪಡುವರಿ ಗ್ರಾಮ, ಕುಂದಾಪುರ-576232. | 23.10.2017 | ವಲಯದ ನಿಯಮವನ್ನು ಸಡಿಲಗೊಳಿಸಬೇಕು. | |
| 216 | ಶ್ರೀಮತಿ ಶಾರದಾ ಕೋಂ ಸೋಮ : ಖಾರ್ವಿಬಂಗ್ಲಮನೆ, ತಾರಾಪತಿ ಅಂಚೆ, ಪಡುವರಿ ಗ್ರಾಮ, ಕುಂದಾಪುರ-576232. | 23.10.2017 | ಸಮುದ್ರದ 200ಮೀ ಒಳಗಡೆ ಪ್ರದೇಶದಲ್ಲಿ ವಾಸ್ತವ್ಯದ ಕಟ್ಟಡ ಕಡವಳಿ ನಿರೀಕ್ಷಿಸಲಾಗುವುದು ನಿರೀಕ್ಷಿಸಬೇಕು. | ಪ್ರಾಧಿಕಾರವು ವಿವರವಾಗಿ ಚರ್ಚಿಸಲಾಗಿ, ಕರಾವಳಿ ನಿರೀಕ್ಷಿಸಲಾಗುವುದು ಅಧಿಸೂಚನೆ ಪ್ರಾರಂಭಿಸಿ (i) III CRZ-III A ರಂತೆ ಪರಿಗಣಿಸುವಂತಿಲ್ಲ ಎಂದು ನಿರೀಕ್ಷಿಸಲಾಯಿತು. |
| 217 | ಶ್ರೀಮತಿ ದೊಟ್ಟಿ ಕೋಮು ಸುಬ್ರಾಯ ಮೊಗವೀರ ಬಾಲನಮನೆ, ಅಳಿವಕೋಡಿ, ತಾರಾಪತಿ . ಅಂಚೆ, ಪಡುವರಿ ಗ್ರಾಮ, ಕುಂದಾಪುರ-576232. | 23.10.2017 | ಸಮುದ್ರದ 200ಮೀ ಒಳಗಡೆ ಪ್ರದೇಶದಲ್ಲಿ ವಾಸ್ತವ್ಯದ ಕಟ್ಟಡ ಕಡವಳಿ ನಿರೀಕ್ಷಿಸಲಾಗುವುದು ನಿರೀಕ್ಷಿಸಬೇಕು. | ಪ್ರಾಧಿಕಾರವು ವಿವರವಾಗಿ ಚರ್ಚಿಸಲಾಗಿ, ಕರಾವಳಿ ನಿರೀಕ್ಷಿಸಲಾಗುವುದು ಅಧಿಸೂಚನೆ ಪ್ರಾರಂಭಿಸಿ (i) III CRZ-III A ರಂತೆ ಪರಿಗಣಿಸುವಂತಿಲ್ಲ ಎಂದು ನಿರೀಕ್ಷಿಸಲಾಯಿತು. |
| 218 | ಶ್ರೀಮತಿ ಮಂಜಮ್ಮ ಪೂಜಾರಿ ಬಟ್ಟಹಿಕ್ಕು ಹಾಸೆ, ಉಪ್ಪುಂದ ಅಂಚೆ, ಪಡುವರಿ ಗ್ರಾಮ, ಕುಂದಾಪುರ-576232. | 23.10.2017 | ಸಮುದ್ರದ 200ಮೀ ಒಳಗಡೆ ಪ್ರದೇಶದಲ್ಲಿ ವಾಸ್ತವ್ಯದ ಕಟ್ಟಡ ಕಡವಳಿ ನಿರೀಕ್ಷಿಸಲಾಗುವುದು ನಿರೀಕ್ಷಿಸಬೇಕು. | ಪ್ರಾಧಿಕಾರವು ವಿವರವಾಗಿ ಚರ್ಚಿಸಲಾಗಿ, ಕರಾವಳಿ ನಿರೀಕ್ಷಿಸಲಾಗುವುದು ಅಧಿಸೂಚನೆ ಪ್ರಾರಂಭಿಸಿ (i) III CRZ-III A ರಂತೆ ಪರಿಗಣಿಸುವಂತಿಲ್ಲ ಎಂದು ನಿರೀಕ್ಷಿಸಲಾಯಿತು. |
| 219 | ಶ್ರೀ ಟಿ. ಹರಿಶ್ಚಂದ್ರ ಖಾರ್ವಿ ಬಿನ್ ದಿ ದಾರ ಖಾರ್ವಿ ತಮ್ಮಣ್ಣಮನೆ, ತಾರಾಪತಿ ಅಂಚೆ, ಪಡುವರಿ ಗ್ರಾಮ, ಕುಂದಾಪುರ-576232. | 23.10.2017 | ಸಮುದ್ರದ 200ಮೀ ಒಳಗಡೆ ಪ್ರದೇಶದಲ್ಲಿ ವಾಸ್ತವ್ಯದ ಕಟ್ಟಡ ಕಡವಳಿ ನಿರೀಕ್ಷಿಸಲಾಗುವುದು ನಿರೀಕ್ಷಿಸಬೇಕು. | ಪ್ರಾಧಿಕಾರವು ವಿವರವಾಗಿ ಚರ್ಚಿಸಲಾಗಿ, ಕರಾವಳಿ ನಿರೀಕ್ಷಿಸಲಾಗುವುದು ಅಧಿಸೂಚನೆ ಪ್ರಾರಂಭಿಸಿ (i) III CRZ-III A ರಂತೆ ಪರಿಗಣಿಸುವಂತಿಲ್ಲ ಎಂದು ನಿರೀಕ್ಷಿಸಲಾಯಿತು. |
| 220 | ಶ್ರೀ ಗೋಪಾಲ ಬಿನ್ ದಾರ ಖಾರ್ವಿ ತಮ್ಮಣ್ಣಮನೆ, ತಾರಾಪತಿ ಅಂಚೆ, ಪಡುವರಿ ಗ್ರಾಮ, ಕುಂದಾಪುರ-576232. | 23.10.2017 | ಸಮುದ್ರದ 200ಮೀ ಒಳಗಡೆ ಪ್ರದೇಶದಲ್ಲಿ ವಾಸ್ತವ್ಯದ ಕಟ್ಟಡ ಕಡವಳಿ ನಿರೀಕ್ಷಿಸಲಾಗುವುದು ನಿರೀಕ್ಷಿಸಬೇಕು. | ಪ್ರಾಧಿಕಾರವು ವಿವರವಾಗಿ ಚರ್ಚಿಸಲಾಗಿ, ಕರಾವಳಿ ನಿರೀಕ್ಷಿಸಲಾಗುವುದು ಅಧಿಸೂಚನೆ ಪ್ರಾರಂಭಿಸಿ (i) III CRZ-III A ರಂತೆ ಪರಿಗಣಿಸುವಂತಿಲ್ಲ ಎಂದು ನಿರೀಕ್ಷಿಸಲಾಯಿತು. |
| 221 | ಶ್ರೀಮತಿ ಲಕ್ಷ್ಮಿ ಕೋಂ ಪರಮೇಶ್ವರ ಖಾರ್ವಿ ತಮ್ಮಣ್ಣಮನೆ, ಅಳಿವಕೋಡಿ ತಾರಾಪತಿ ಅಂಚೆ, ಪಡುವರಿ | 23.10.2017 | ಸಮುದ್ರದ 200ಮೀ ಒಳಗಡೆ ಪ್ರದೇಶದಲ್ಲಿ ವಾಸ್ತವ್ಯದ ಕಟ್ಟಡ ಕಡವಳಿ ನಿರೀಕ್ಷಿಸಲಾಗುವುದು ನಿರೀಕ್ಷಿಸಬೇಕು. | ಪ್ರಾಧಿಕಾರವು ವಿವರವಾಗಿ ಚರ್ಚಿಸಲಾಗಿ, ಕರಾವಳಿ ನಿರೀಕ್ಷಿಸಲಾಗುವುದು ಅಧಿಸೂಚನೆ ಪ್ರಾರಂಭಿಸಿ (i) III CRZ-III A ರಂತೆ ಪರಿಗಣಿಸುವಂತಿಲ್ಲ ಎಂದು ನಿರೀಕ್ಷಿಸಲಾಯಿತು. |

| 1 | 2 | 3 | 4 | 5 |
|-----|--|------------|--|--|
| | ಗ್ರಾಮ, ಕುಂದಾಪುರ-576232. | | | |
| 222 | ಶ್ರೀ ರಾಮ ಬನ್ ಮಂಜ ಖಾರ್ಡಿ ತಮ್ಮಣ್ಣಮನೆ, ಅಳಿಪಕೋಡಿ, ತಾರಾಪತಿ ಅಂಚೆ, ಪಡುವರಿ ಗ್ರಾಮ, ಕುಂದಾಪುರ-576232. | 23.10.2017 | ಸಮುದ್ರದ 200ಮೀ ಒಳಗಡೆ ಪ್ರದೇಶದಲ್ಲಿ ವಾಸ್ತವ್ಯದ ಕಟ್ಟಡ ಕಟ್ಟಲು ಕರಾವಳಿ ನಿಯಂತ್ರಣ ವಲಯದ ನಿಯಮವನ್ನು ಸಡಿಲಗೊಳಿಸಬೇಕು. | ಪ್ರಾಧಿಕಾರವು ವಿವರವಾಗಿ ಚರ್ಚಿಸಲಾಗಿ, ಕರಾವಳಿ ನಿಯಂತ್ರಣ ವಲಯ ಅಧಿಸೂಚನೆ ಪ್ರಾರಾ 8 (i) III CRZ-III A ರಂತೆ ಪರಿಗಣಿಸುವಂತಿಲ್ಲ ಎಂದು ನಿರ್ಣಯಿಸಲಾಯಿತು. |
| 223 | ಶ್ರೀಮತಿ ದುರ್ಗಿ ಖಾರ್ಡಿ ಕೋಂ ನಾಗ ಬಂಗ್ಲು ಮನೆ, ಅಳಿಪಕೋಡಿ, ತಾರಾಪತಿ ಅಂಚೆ, ಪಡುವರಿ ಗ್ರಾಮ, ಕುಂದಾಪುರ-576232. | 23.10.2017 | ಸಮುದ್ರದ 200ಮೀ ಒಳಗಡೆ ಪ್ರದೇಶದಲ್ಲಿ ವಾಸ್ತವ್ಯದ ಕಟ್ಟಡ ಕಟ್ಟಲು ಕರಾವಳಿ ನಿಯಂತ್ರಣ ವಲಯದ ನಿಯಮವನ್ನು ಸಡಿಲಗೊಳಿಸಬೇಕು. | ಪ್ರಾಧಿಕಾರವು ವಿವರವಾಗಿ ಚರ್ಚಿಸಲಾಗಿ, ಕರಾವಳಿ ನಿಯಂತ್ರಣ ವಲಯ ಅಧಿಸೂಚನೆ ಪ್ರಾರಾ 8 (i) III CRZ-III A ರಂತೆ ಪರಿಗಣಿಸುವಂತಿಲ್ಲ ಎಂದು ನಿರ್ಣಯಿಸಲಾಯಿತು. |
| 224 | ಶ್ರೀ ಪೀಠರ್ ಲೋಚೋ ಕಲ್ಯಾಣ್‌ಹಿತ್ಯು, ಪಡುವರಿ ಗ್ರಾಮ, ಬೈಂದೂರು, ಕುಂದಾಪುರ-576214. | 23.10.2017 | ಸಮುದ್ರದ 200ಮೀ ಒಳಗಡೆ ಪ್ರದೇಶದಲ್ಲಿ ವಾಸ್ತವ್ಯದ ಕಟ್ಟಡ ಕಟ್ಟಲು ಕರಾವಳಿ ನಿಯಂತ್ರಣ ವಲಯದ ನಿಯಮವನ್ನು ಸಡಿಲಗೊಳಿಸಬೇಕು. | ಪ್ರಾಧಿಕಾರವು ವಿವರವಾಗಿ ಚರ್ಚಿಸಲಾಗಿ, ಕರಾವಳಿ ನಿಯಂತ್ರಣ ವಲಯ ಅಧಿಸೂಚನೆ ಪ್ರಾರಾ 8 (i) III CRZ-III A ರಂತೆ ಪರಿಗಣಿಸುವಂತಿಲ್ಲ ಎಂದು ನಿರ್ಣಯಿಸಲಾಯಿತು. |
| 225 | ಶ್ರೀ ಮೈಕಲ್ ನಜ್ರತ್ ನಜ್ರಿ ಪಾಸ್, ಪಡುವರಿ, ಕುಂದಾಪುರ ತಾಲೂಕು. | 23.10.2017 | ಸಮುದ್ರದ 200ಮೀ ಒಳಗಡೆ ಪ್ರದೇಶದಲ್ಲಿ ವಾಸ್ತವ್ಯದ ಕಟ್ಟಡ ಕಟ್ಟಲು ಕರಾವಳಿ ನಿಯಂತ್ರಣ ವಲಯದ ನಿಯಮವನ್ನು ಸಡಿಲಗೊಳಿಸಬೇಕು. | ಪ್ರಾಧಿಕಾರವು ವಿವರವಾಗಿ ಚರ್ಚಿಸಲಾಗಿ, ಕರಾವಳಿ ನಿಯಂತ್ರಣ ವಲಯ ಅಧಿಸೂಚನೆ ಪ್ರಾರಾ 8 (i) III CRZ-III A ರಂತೆ ಪರಿಗಣಿಸುವಂತಿಲ್ಲ ಎಂದು ನಿರ್ಣಯಿಸಲಾಯಿತು. |
| 226 | ಶ್ರೀ ಸಂತಾನ್ ನಜ್ರತ್ ಕಲ್ಯಾಣ್ ಹಿತ್ಯು, ಪಡುವರಿ ಗ್ರಾಮ, ಬೈಂದೂರು, ಕುಂದಾಪುರ-576214. | 23.10.2017 | ಸಮುದ್ರದ 200ಮೀ ಒಳಗಡೆ ಪ್ರದೇಶದಲ್ಲಿ ವಾಸ್ತವ್ಯದ ಕಟ್ಟಡ ಕಟ್ಟಲು ಕರಾವಳಿ ನಿಯಂತ್ರಣ ವಲಯದ ನಿಯಮವನ್ನು ಸಡಿಲಗೊಳಿಸಬೇಕು. | ಪ್ರಾಧಿಕಾರವು ವಿವರವಾಗಿ ಚರ್ಚಿಸಲಾಗಿ, ಕರಾವಳಿ ನಿಯಂತ್ರಣ ವಲಯ ಅಧಿಸೂಚನೆ ಪ್ರಾರಾ 8 (i) III CRZ-III A ರಂತೆ ಪರಿಗಣಿಸುವಂತಿಲ್ಲ ಎಂದು ನಿರ್ಣಯಿಸಲಾಯಿತು. |
| 227 | ಶ್ರೀ ಮೂಗ್ಗಲಿನಾ ರಬೇರೊ ಕಲ್ಯಾಣ್‌ಹಿತ್ಯು, ಪಡುವರಿ ಗ್ರಾಮ, ಬೈಂದೂರು, ಕುಂದಾಪುರ. | 23.10.2017 | ಸಮುದ್ರದ 200ಮೀ ಒಳಗಡೆ ಪ್ರದೇಶದಲ್ಲಿ ವಾಸ್ತವ್ಯದ ಕಟ್ಟಡ ಕಟ್ಟಲು ಕರಾವಳಿ ನಿಯಂತ್ರಣ ವಲಯದ ನಿಯಮವನ್ನು ಸಡಿಲಗೊಳಿಸಬೇಕು. | ಪ್ರಾಧಿಕಾರವು ವಿವರವಾಗಿ ಚರ್ಚಿಸಲಾಗಿ, ಕರಾವಳಿ ನಿಯಂತ್ರಣ ವಲಯ ಅಧಿಸೂಚನೆ ಪ್ರಾರಾ 8 (i) III CRZ-III A ರಂತೆ ಪರಿಗಣಿಸುವಂತಿಲ್ಲ ಎಂದು ನಿರ್ಣಯಿಸಲಾಯಿತು. |
| 228 | ಶ್ರೀಮತಿ ಆಶಾ ರೊಡ್ರಿಗಸ್ ಗಡ್ಡಮನೆ, ಪಡುವರಿ ಗ್ರಾಮ, | 23.10.2017 | ಸಮುದ್ರದ 200ಮೀ ಒಳಗಡೆ ಪ್ರದೇಶದಲ್ಲಿ ವಾಸ್ತವ್ಯದ ಕಟ್ಟಡ ಕಟ್ಟಲು ಕರಾವಳಿ ನಿಯಂತ್ರಣ | ಪ್ರಾಧಿಕಾರವು ವಿವರವಾಗಿ ಚರ್ಚಿಸಲಾಗಿ, ಕರಾವಳಿ ನಿಯಂತ್ರಣ ವಲಯ ಅಧಿಸೂಚನೆ ಪ್ರಾರಾ 8 (i) III CRZ-III A ರಂತೆ ಪರಿಗಣಿಸುವಂತಿಲ್ಲ ಎಂದು ನಿರ್ಣಯಿಸಲಾಯಿತು. |

| | 2 | 3 | 4 | 5 |
|-----|---|------------|---|---|
| 229 | ಬೈಂದೂರು ಕುಂದಾಪುರ ತಾಲೂಕು. ಶ್ರೀಮತಿ ಜಾಲಿಯಾನಾ ಡಾಯಸ್ ದುರ್ಮಿ ಹಾನ್, ಪಡುಪರಿ ಬೈಂದೂರು, ಕುಂದಾಪುರ-576214. | 23.10.2017 | ಸಮುದ್ರದ 200ಮೀ ಒಳಗಡೆ ಪ್ರದೇಶದಲ್ಲಿ ಪಾಸ್ತವ್ಯದ ಕಟ್ಟಡ ಕರಾವಳಿ ನಿಯಂತ್ರಣ ವಲಯದ ನಿಯಮವನ್ನು ಸಡಿಲಗೊಳಿಸಬೇಕು. | ಪ್ರಾಧಿಕಾರವು ವಿವರವಾಗಿ ಚರ್ಚಿಸಲಾಗಿ, ಕರಾವಳಿ ನಿಯಂತ್ರಣ ವಲಯ ಅಧಿಸೂಚನೆ ಪ್ಯಾರಾ 8 (i) III CRZ-III A ರಂತೆ ಪರಿಗಣಿಸುವಂತಿಲ್ಲ ಎಂದು ನಿರ್ಣಯಿಸಲಾಯಿತು. |
| 230 | ಶ್ರೀ ಅಲೋಬರ್ಸ್ ಬಿನ್ ಪಾಸ್ಕಲ್ ಡಾಯಸ್ ದುರ್ಮಿ, ಪಡುಪರಿ ಗ್ರಾಮ, ಬೈಂದೂರು, ಕುಂದಾಪುರ ತಾಲೂಕು. | 23.10.2017 | ಸಮುದ್ರದ 200ಮೀ ಒಳಗಡೆ ಪ್ರದೇಶದಲ್ಲಿ ಪಾಸ್ತವ್ಯದ ಕಟ್ಟಡ ಕರಾವಳಿ ನಿಯಂತ್ರಣ ವಲಯದ ನಿಯಮವನ್ನು ಸಡಿಲಗೊಳಿಸಬೇಕು. | ಪ್ರಾಧಿಕಾರವು ವಿವರವಾಗಿ ಚರ್ಚಿಸಲಾಗಿ, ಕರಾವಳಿ ನಿಯಂತ್ರಣ ವಲಯ ಅಧಿಸೂಚನೆ ಪ್ಯಾರಾ 8 (i) III CRZ-III A ರಂತೆ ಪರಿಗಣಿಸುವಂತಿಲ್ಲ ಎಂದು ನಿರ್ಣಯಿಸಲಾಯಿತು. |
| 231 | ಶ್ರೀ ರೋಬರ್ಟ್ ರೊಡ್ರಿಗಸ್ ಬಿನ್ ಮಾರ್ಸೆಲ್ ರೊಡ್ರಿಗಸ್ 7-42, ಗಡ್ಡೆ ಹಾನ್, ದುರ್ಮಿ ರೋಡ್, ಪಡುಪರಿ, ಬೈಂದೂರು, ಕುಂದಾಪುರ- 576214. | 23.10.2017 | ಸಮುದ್ರದ 200ಮೀ ಒಳಗಡೆ ಪ್ರದೇಶದಲ್ಲಿ ಪಾಸ್ತವ್ಯದ ಕಟ್ಟಡ ಕರಾವಳಿ ನಿಯಂತ್ರಣ ವಲಯದ ನಿಯಮವನ್ನು ಸಡಿಲಗೊಳಿಸಬೇಕು. | ಪ್ರಾಧಿಕಾರವು ವಿವರವಾಗಿ ಚರ್ಚಿಸಲಾಗಿ, ಕರಾವಳಿ ನಿಯಂತ್ರಣ ವಲಯ ಅಧಿಸೂಚನೆ ಪ್ಯಾರಾ 8 (i) III CRZ-III A ರಂತೆ ಪರಿಗಣಿಸುವಂತಿಲ್ಲ ಎಂದು ನಿರ್ಣಯಿಸಲಾಯಿತು. |
| 232 | ಶ್ರೀ ಸುಧಾಕರ ಬಿನ್ ನಾರಾಯಣ ಕಲ್ಲಕಂಟನ ಮನೆ, ಸೋಮೇಶ್ವರ ರಸ್ತೆ, ಪಡುಪರಿ, ಕುಂದಾಪುರ ತಾಲೂಕು. | 23.10.2017 | ಸಮುದ್ರದ 200ಮೀ ಒಳಗಡೆ ಪ್ರದೇಶದಲ್ಲಿ ಪಾಸ್ತವ್ಯದ ಕಟ್ಟಡ ಕರಾವಳಿ ನಿಯಂತ್ರಣ ವಲಯದ ನಿಯಮವನ್ನು ಸಡಿಲಗೊಳಿಸಬೇಕು. | ಪ್ರಾಧಿಕಾರವು ವಿವರವಾಗಿ ಚರ್ಚಿಸಲಾಗಿ, ಕರಾವಳಿ ನಿಯಂತ್ರಣ ವಲಯ ಅಧಿಸೂಚನೆ ಪ್ಯಾರಾ 8 (i) III CRZ-III A ರಂತೆ ಪರಿಗಣಿಸುವಂತಿಲ್ಲ ಎಂದು ನಿರ್ಣಯಿಸಲಾಯಿತು. |
| 233 | ಶ್ರೀ ಇನಾಸ್ ರೊಡ್ರಿಗಸ್ ಗಡ್ಡೆಮನೆ, ದುರ್ಮಿ ರಸ್ತೆ, ಪಡುಪರಿ ಗ್ರಾಮ, ಬೈಂದೂರು, ಕುಂದಾಪುರ ತಾಲೂಕು. | 23.10.2017 | ಸಮುದ್ರದ 200ಮೀ ಒಳಗಡೆ ಪ್ರದೇಶದಲ್ಲಿ ಪಾಸ್ತವ್ಯದ ಕಟ್ಟಡ ಕರಾವಳಿ ನಿಯಂತ್ರಣ ವಲಯದ ನಿಯಮವನ್ನು ಸಡಿಲಗೊಳಿಸಬೇಕು. | ಪ್ರಾಧಿಕಾರವು ವಿವರವಾಗಿ ಚರ್ಚಿಸಲಾಗಿ, ಕರಾವಳಿ ನಿಯಂತ್ರಣ ವಲಯ ಅಧಿಸೂಚನೆ ಪ್ಯಾರಾ 8 (i) III CRZ-III A ರಂತೆ ಪರಿಗಣಿಸುವಂತಿಲ್ಲ ಎಂದು ನಿರ್ಣಯಿಸಲಾಯಿತು. |
| 234 | ಶ್ರೀ ಸ್ಟೇನಿ ಡಾಯಸ್ ಬಿನ್ ಬೊನಿಫಾನ್ ಡಾಯಸ್ ದುರ್ಮಿ | 23.10.2017 | ಸಮುದ್ರದ 200ಮೀ ಒಳಗಡೆ ಪ್ರದೇಶದಲ್ಲಿ ಪಾಸ್ತವ್ಯದ ಕಟ್ಟಡ ಕರಾವಳಿ ನಿಯಂತ್ರಣ ವಲಯದ ನಿಯಮವನ್ನು ಸಡಿಲಗೊಳಿಸಬೇಕು. | ಪ್ರಾಧಿಕಾರವು ವಿವರವಾಗಿ ಚರ್ಚಿಸಲಾಗಿ, ಕರಾವಳಿ ನಿಯಂತ್ರಣ ವಲಯ ಅಧಿಸೂಚನೆ ಪ್ಯಾರಾ 8 (i) III CRZ-III A ರಂತೆ ಪರಿಗಣಿಸುವಂತಿಲ್ಲ ಎಂದು ನಿರ್ಣಯಿಸಲಾಯಿತು. |

| 1 | 2 | 3 | 4 | 5 |
|-----|--|------------|--|---|
| | ಮನೆ, ಪಡುವರಿ ಗ್ರಾಮ, ಬೈಂದೂರು, ಕುಂದಾಪುರ ತಾಲೂಕು. | | ವಲಯದ ನಿಯಮವನ್ನು ಸಡಿಲಗೊಳಿಸಬೇಕು. | |
| 235 | ಶ್ರೀಮತಿ ಮೇರಿ ಅಲೆಕ್ಸ್ ಸಲ್ಲಾನ್ ಗದ್ದೆ ಮನೆ, ಪಡುವರಿ ಗ್ರಾಮ, ಬೈಂದೂರು, ಕುಂದಾಪುರ ತಾಲೂಕು. | 23.10.2017 | ಸಮುದ್ರದ 200ಮೀ ಒಳಗಡೆ ಪ್ರದೇಶದಲ್ಲಿ ವಾಸ್ತವ್ಯದ ಕಟ್ಟಡ ಕಟ್ಟಲು ಕಠಿಣವಾಗಿ ನಿಯಂತ್ರಣ ವಲಯದ ನಿಯಮವನ್ನು ಸಡಿಲಗೊಳಿಸಬೇಕು. | ಪ್ರಾಧಿಕಾರವು ವಿವರವಾಗಿ ಚರ್ಚಿಸಲಾಗಿ, ಕಠಿಣವಾಗಿ ನಿಯಂತ್ರಣ ವಲಯ ಅಧಿಸೂಚನೆ ಪ್ರಾರ್ಥನೆ (i) III CRZ-III A (i) ರಂತೆ ಪರಿಗಣಿಸುವಂತಿಲ್ಲ ಎಂದು ನಿರ್ಣಯಿಸಲಾಯಿತು. |
| 236 | ಶ್ರೀ ದುಬೈನ್ ಲೋಬೊ ಕಲ್ಯಾಣಕಟ್ಟು, ಪಡುವರಿ ಗ್ರಾಮ, ಬೈಂದೂರು, ಕುಂದಾಪುರ-576214. | 23.10.2017 | ಸಮುದ್ರದ 200ಮೀ ಒಳಗಡೆ ಪ್ರದೇಶದಲ್ಲಿ ವಾಸ್ತವ್ಯದ ಕಟ್ಟಡ ಕಟ್ಟಲು ಕಠಿಣವಾಗಿ ನಿಯಂತ್ರಣ ವಲಯದ ನಿಯಮವನ್ನು ಸಡಿಲಗೊಳಿಸಬೇಕು. | ಪ್ರಾಧಿಕಾರವು ವಿವರವಾಗಿ ಚರ್ಚಿಸಲಾಗಿ, ಕಠಿಣವಾಗಿ ನಿಯಂತ್ರಣ ವಲಯ ಅಧಿಸೂಚನೆ ಪ್ರಾರ್ಥನೆ (i) III CRZ-III A ರಂತೆ ಪರಿಗಣಿಸುವಂತಿಲ್ಲ ಎಂದು ನಿರ್ಣಯಿಸಲಾಯಿತು. |
| 237 | ಶ್ರೀಮತಿ ಸಂತಾನ್ ಫಾತಿಮಾ ರೆಬೆರೋ ಕೋ ಪೀಟರ್ ಪ್ರೋಜೆಕ್ಟ್ ರೆಬೆರೋ ಕಲ್ಯಾಣ ಹೌಸ್, ಪಡುವರಿ, ಬೈಂದೂರು, ಕುಂದಾಪುರ-576214. | 23.10.2017 | ಸಮುದ್ರದ 200ಮೀ ಒಳಗಡೆ ಪ್ರದೇಶದಲ್ಲಿ ವಾಸ್ತವ್ಯದ ಕಟ್ಟಡ ಕಟ್ಟಲು ಕಠಿಣವಾಗಿ ನಿಯಂತ್ರಣ ವಲಯದ ನಿಯಮವನ್ನು ಸಡಿಲಗೊಳಿಸಬೇಕು. | ಪ್ರಾಧಿಕಾರವು ವಿವರವಾಗಿ ಚರ್ಚಿಸಲಾಗಿ, ಕಠಿಣವಾಗಿ ನಿಯಂತ್ರಣ ವಲಯ ಅಧಿಸೂಚನೆ ಪ್ರಾರ್ಥನೆ (i) III CRZ-III A ರಂತೆ ಪರಿಗಣಿಸುವಂತಿಲ್ಲ ಎಂದು ನಿರ್ಣಯಿಸಲಾಯಿತು. |
| 238 | ಶ್ರೀ ಶ್ರೀಧರ ಹೋಬಳಿದಾರ್ ಕಸ್ತೂರ್ ರಸ್ತೆ, ಪಡುವರಿ ಬೈಂದೂರು, ಕುಂದಾಪುರ ತಾಲೂಕು. | 23.10.2017 | ಸಮುದ್ರದ 200ಮೀ ಒಳಗಡೆ ಪ್ರದೇಶದಲ್ಲಿ ವಾಸ್ತವ್ಯದ ಕಟ್ಟಡ ಕಟ್ಟಲು ಕಠಿಣವಾಗಿ ನಿಯಂತ್ರಣ ವಲಯದ ನಿಯಮವನ್ನು ಸಡಿಲಗೊಳಿಸಬೇಕು. | ಪ್ರಾಧಿಕಾರವು ವಿವರವಾಗಿ ಚರ್ಚಿಸಲಾಗಿ, ಕಠಿಣವಾಗಿ ನಿಯಂತ್ರಣ ವಲಯ ಅಧಿಸೂಚನೆ ಪ್ರಾರ್ಥನೆ (i) III CRZ-III A ರಂತೆ ಪರಿಗಣಿಸುವಂತಿಲ್ಲ ಎಂದು ನಿರ್ಣಯಿಸಲಾಯಿತು. |
| 239 | ಶ್ರೀ ಗೋಪಾಲ ಬಿನ್ ಅಣ್ಣಪ್ಪ ಗುಡೇ ಮನೆ, ಸೋಮೇಶ್ವರ ರಸ್ತೆ, ಪಡುವರಿ, ಕುಂದಾಪುರ ತಾಲೂಕು. | 23.10.2017 | ಸಮುದ್ರದ 200ಮೀ ಒಳಗಡೆ ಪ್ರದೇಶದಲ್ಲಿ ವಾಸ್ತವ್ಯದ ಕಟ್ಟಡ ಕಟ್ಟಲು ಕಠಿಣವಾಗಿ ನಿಯಂತ್ರಣ ವಲಯದ ನಿಯಮವನ್ನು ಸಡಿಲಗೊಳಿಸಬೇಕು. | ಪ್ರಾಧಿಕಾರವು ವಿವರವಾಗಿ ಚರ್ಚಿಸಲಾಗಿ, ಕಠಿಣವಾಗಿ ನಿಯಂತ್ರಣ ವಲಯ ಅಧಿಸೂಚನೆ ಪ್ರಾರ್ಥನೆ (i) III CRZ-III A ರಂತೆ ಪರಿಗಣಿಸುವಂತಿಲ್ಲ ಎಂದು ನಿರ್ಣಯಿಸಲಾಯಿತು. |
| 240 | ಶ್ರೀ ಬೊನಿಫಾಸ್ ವೆಬೆರೊ ಕಲ್ಯಾಣಕಟ್ಟು, ಪಡುವರಿ ಗ್ರಾಮ, ಬೈಂದೂರು, ಕುಂದಾಪುರ ತಾಲೂಕು. | 23.10.2017 | ಸಮುದ್ರದ 200ಮೀ ಒಳಗಡೆ ಪ್ರದೇಶದಲ್ಲಿ ವಾಸ್ತವ್ಯದ ಕಟ್ಟಡ ಕಟ್ಟಲು ಕಠಿಣವಾಗಿ ನಿಯಂತ್ರಣ ವಲಯದ ನಿಯಮವನ್ನು ಸಡಿಲಗೊಳಿಸಬೇಕು. | ಪ್ರಾಧಿಕಾರವು ವಿವರವಾಗಿ ಚರ್ಚಿಸಲಾಗಿ, ಕಠಿಣವಾಗಿ ನಿಯಂತ್ರಣ ವಲಯ ಅಧಿಸೂಚನೆ ಪ್ರಾರ್ಥನೆ (i) III CRZ-III A ರಂತೆ ಪರಿಗಣಿಸುವಂತಿಲ್ಲ ಎಂದು ನಿರ್ಣಯಿಸಲಾಯಿತು. |

| 2 | 3 | 4 | 5 |
|--|------------|--|--|
| 241 ಶ್ರೀ ಲೂವಿಸ್ ರೆಚ್‌ರೊ ಬಿನ್ ವಿನ್ಸೆಂಟ್ ರೆಚ್‌ರೊ ಕಲ್ಟಾರ್ ಹೌಸ್, ಪಡುವರಿ, ಬೈಂದೂರು, ಕುಂದಾಪುರ ತಾಲೂಕು. | 23.10.2017 | ಸಮುದ್ರದ 200ಮೀ ಒಳಗಡೆ ಪ್ರದೇಶದಲ್ಲಿ ವಾಸ್ತವ್ಯದ ಕಟ್ಟಡ ಕಟ್ಟಲು ಕರಾವಳಿ ನಿಯಂತ್ರಣ ಪಲಯದ ನಿಯಮವನ್ನು ಸಡಿಲಗೊಳಿಸಬೇಕು. | ಪ್ರಾಧಿಕಾರವು ವಿವರವಾಗಿ ಚರ್ಚಿಸಲಾಗಿ, ಕರಾವಳಿ ನಿಯಂತ್ರಣ ಪಲಯ ಅಧಿಸೂಚನೆ ಪ್ಯಾರಾ 8 (i) III CRZ-III A ರಂತೆ ಪರಿಗಣಿಸುವಂತಿಲ್ಲ ಎಂದು ನಿರ್ಣಯಿಸಲಾಯಿತು. |
| 242 ಶ್ರೀಮತಿ ಗಾಯತ್ರಿ ಕೋಂ ರಾಮ ಕುಂದರ್ ಯುಕ್ತೇಶ್ವರ, ಕಲ್ಟಾರ್‌ಹಿತ್, ಪಡುವರಿ ಗ್ರಾಮ, ಬೈಂದೂರು ಅಂಚೆ, ಕುಂದಾಪುರ-576214. | 23.10.2017 | ಸಮುದ್ರದ 200ಮೀ ಒಳಗಡೆ ಪ್ರದೇಶದಲ್ಲಿ ವಾಸ್ತವ್ಯದ ಕಟ್ಟಡ ಕಟ್ಟಲು ಕರಾವಳಿ ನಿಯಂತ್ರಣ ಪಲಯದ ನಿಯಮವನ್ನು ಸಡಿಲಗೊಳಿಸಬೇಕು. | ಪ್ರಾಧಿಕಾರವು ವಿವರವಾಗಿ ಚರ್ಚಿಸಲಾಗಿ, ಕರಾವಳಿ ನಿಯಂತ್ರಣ ಪಲಯ ಅಧಿಸೂಚನೆ ಪ್ಯಾರಾ 8 (i) III CRZ-III A ರಂತೆ ಪರಿಗಣಿಸುವಂತಿಲ್ಲ ಎಂದು ನಿರ್ಣಯಿಸಲಾಯಿತು. |
| 243 ಶ್ರೀಮತಿ ಸೀತು ದೇವಾಡಿಗ ಗಿರಿನ ಮನೆ, ಪಡುವರಿ, ಮನೆ ನಂ. 5-118, ಬೈಂದೂರು, ಕುಂದಾಪುರ-576214. | 23.10.2017 | ಸಮುದ್ರದ 200ಮೀ ಒಳಗಡೆ ಪ್ರದೇಶದಲ್ಲಿ ವಾಸ್ತವ್ಯದ ಕಟ್ಟಡ ಕಟ್ಟಲು ಕರಾವಳಿ ನಿಯಂತ್ರಣ ಪಲಯದ ನಿಯಮವನ್ನು ಸಡಿಲಗೊಳಿಸಬೇಕು. | ಪ್ರಾಧಿಕಾರವು ವಿವರವಾಗಿ ಚರ್ಚಿಸಲಾಗಿ, ಕರಾವಳಿ ನಿಯಂತ್ರಣ ಪಲಯ ಅಧಿಸೂಚನೆ ಪ್ಯಾರಾ 8 (i) III CRZ-III A ರಂತೆ ಪರಿಗಣಿಸುವಂತಿಲ್ಲ ಎಂದು ನಿರ್ಣಯಿಸಲಾಯಿತು. |
| 244 ಶ್ರೀಮತಿ ದೇವಮ್ಮ ದೇವಾಡಿಗ ಗಿರಿನ ಮನೆ, ಪಡುವರಿ, ಮನೆ ನಂ. 5-118/1ಎ, ಬೈಂದೂರು, ಕುಂದಾಪುರ-576214. | 23.10.2017 | ಸಮುದ್ರದ 200ಮೀ ಒಳಗಡೆ ಪ್ರದೇಶದಲ್ಲಿ ವಾಸ್ತವ್ಯದ ಕಟ್ಟಡ ಕಟ್ಟಲು ಕರಾವಳಿ ನಿಯಂತ್ರಣ ಪಲಯದ ನಿಯಮವನ್ನು ಸಡಿಲಗೊಳಿಸಬೇಕು. | ಪ್ರಾಧಿಕಾರವು ವಿವರವಾಗಿ ಚರ್ಚಿಸಲಾಗಿ, ಕರಾವಳಿ ನಿಯಂತ್ರಣ ಪಲಯ ಅಧಿಸೂಚನೆ ಪ್ಯಾರಾ 8 (i) III CRZ-III A ರಂತೆ ಪರಿಗಣಿಸುವಂತಿಲ್ಲ ಎಂದು ನಿರ್ಣಯಿಸಲಾಯಿತು. |
| 245 ಶ್ರೀ ಗೋವಿಂದ ಗಿರಿನ ಮನೆ, ಪಡುವರಿ, ಮನೆ ನಂ. 5-120, ಬೈಂದೂರು, ಕುಂದಾಪುರ-576214. | 23.10.2017 | ಸಮುದ್ರದ 200ಮೀ ಒಳಗಡೆ ಪ್ರದೇಶದಲ್ಲಿ ವಾಸ್ತವ್ಯದ ಕಟ್ಟಡ ಕಟ್ಟಲು ಕರಾವಳಿ ನಿಯಂತ್ರಣ ಪಲಯದ ನಿಯಮವನ್ನು ಸಡಿಲಗೊಳಿಸಬೇಕು. | ಪ್ರಾಧಿಕಾರವು ವಿವರವಾಗಿ ಚರ್ಚಿಸಲಾಗಿ, ಕರಾವಳಿ ನಿಯಂತ್ರಣ ಪಲಯ ಅಧಿಸೂಚನೆ ಪ್ಯಾರಾ 8 (i) III CRZ-III A (i) ರಂತೆ ಪರಿಗಣಿಸುವಂತಿಲ್ಲ ಎಂದು ನಿರ್ಣಯಿಸಲಾಯಿತು. |
| 246 ಶ್ರೀ ಅಂತೋನಿ ನಜ್ರತ್ ನಜ್ರಹಿತ್ತು, ಪಡುವರಿ ಗ್ರಾಮ, ಬೈಂದೂರು ಅಂಚೆ, ಕುಂದಾಪುರ ತಾಲೂಕು. | 23.10.2017 | ಸಮುದ್ರದ 200ಮೀ ಒಳಗಡೆ ಪ್ರದೇಶದಲ್ಲಿ ವಾಸ್ತವ್ಯದ ಕಟ್ಟಡ ಕಟ್ಟಲು ಕರಾವಳಿ ನಿಯಂತ್ರಣ ಪಲಯದ ನಿಯಮವನ್ನು ಸಡಿಲಗೊಳಿಸಬೇಕು. | ಪ್ರಾಧಿಕಾರವು ವಿವರವಾಗಿ ಚರ್ಚಿಸಲಾಗಿ, ಕರಾವಳಿ ನಿಯಂತ್ರಣ ಪಲಯ ಅಧಿಸೂಚನೆ ಪ್ಯಾರಾ 8 (i) III CRZ-III A ರಂತೆ ಪರಿಗಣಿಸುವಂತಿಲ್ಲ ಎಂದು ನಿರ್ಣಯಿಸಲಾಯಿತು. |
| 247 ಶ್ರೀ ನಾಗ ಹೋಳಿಹಿತ್ತು ಮನೆ, ಕಸ್ತೂರಿ ರಸ್ತೆ, ಪಡುವರಿ, ಬೈಂದೂರು, ಕುಂದಾಪುರ. | 23.10.2017 | ಸಮುದ್ರದ 200ಮೀ ಒಳಗಡೆ ಪ್ರದೇಶದಲ್ಲಿ ವಾಸ್ತವ್ಯದ ಕಟ್ಟಡ ಕಟ್ಟಲು ಕರಾವಳಿ ನಿಯಂತ್ರಣ ಪಲಯದ ನಿಯಮವನ್ನು ಸಡಿಲಗೊಳಿಸಬೇಕು. | ಪ್ರಾಧಿಕಾರವು ವಿವರವಾಗಿ ಚರ್ಚಿಸಲಾಗಿ, ಕರಾವಳಿ ನಿಯಂತ್ರಣ ಪಲಯ ಅಧಿಸೂಚನೆ ಪ್ಯಾರಾ 8 (i) III CRZ-III A ರಂತೆ ಪರಿಗಣಿಸುವಂತಿಲ್ಲ ಎಂದು ನಿರ್ಣಯಿಸಲಾಯಿತು. |

| 1 | 2 | 3 | 4 | 5 |
|-----|---|------------|---|--|
| 248 | ಶ್ರೀ ರೋನಿ ನಜ್ರತ್ ನಜ್ರಿ ಹೌಸ್, ಪಡುವರಿ ಗ್ರಾಮ, ಬೈಂದೂರು, ಕುಂದಾಪುರ ತಾಲ್ಲೂಕು. | 23.10.2017 | ನಮುಂದಾದ 200ಮೀ ಒಳಗಡೆ ವಾಸ್ತವ್ಯದ ಕಟ್ಟಡ ಕಡಾವಳಿ ನಿಯಂತ್ರಣ ವಲಯದ ನಿಯಮವನ್ನು ಸಡಿಲಗೊಳಿಸಬೇಕು. | ಪ್ರಾಧಿಕಾರವು ವಿವರವಾಗಿ ಚರ್ಚಿಸಲಾಗಿ, ಕಡಾವಳಿ ನಿಯಂತ್ರಣ ವಲಯ ಅಧಿಸೂಚನೆ ಪ್ರಾರ್ಥಾ (1) III CRZ-III A ರಂತೆ ಪರಿಗಣಿಸುವಂತಿಲ್ಲ ಎಂದು ನಿರ್ಣಯಿಸಲಾಯಿತು. |
| 249 | ಶ್ರೀಮತಿ ಸಲಿನ ನಜ್ರತ್ ನಜ್ರಿ ಹೌಸ್, ಪಡುವರಿ ಗ್ರಾಮ, ಬೈಂದೂರು, ಕುಂದಾಪುರ ತಾಲ್ಲೂಕು. | 23.10.2017 | ನಮುಂದಾದ 200ಮೀ ಒಳಗಡೆ ವಾಸ್ತವ್ಯದ ಕಟ್ಟಡ ಕಡಾವಳಿ ನಿಯಂತ್ರಣ ವಲಯದ ನಿಯಮವನ್ನು ಸಡಿಲಗೊಳಿಸಬೇಕು. | ಪ್ರಾಧಿಕಾರವು ವಿವರವಾಗಿ ಚರ್ಚಿಸಲಾಗಿ, ಕಡಾವಳಿ ನಿಯಂತ್ರಣ ವಲಯ ಅಧಿಸೂಚನೆ ಪ್ರಾರ್ಥಾ (1) III CRZ-III A ರಂತೆ ಪರಿಗಣಿಸುವಂತಿಲ್ಲ ಎಂದು ನಿರ್ಣಯಿಸಲಾಯಿತು. |
| 250 | ಶ್ರೀಮತಿ ಮುರ್ಲಿ ದೇವಾಡಿಗ ಬಿನ್ ದುರ್ಗಿ ದೇವಾಡಿಗ ಹುಳಸಿ ಮನೆ, ವಿರೂಪಾಕ್ಷಿ, ಪಡುವರಿ, ಬೈಂದೂರು, ಕುಂದಾಪುರ ತಾಲ್ಲೂಕು. | 23.10.2017 | ನಮುಂದಾದ 200ಮೀ ಒಳಗಡೆ ವಾಸ್ತವ್ಯದ ಕಟ್ಟಡ ಕಡಾವಳಿ ನಿಯಂತ್ರಣ ವಲಯದ ನಿಯಮವನ್ನು ಸಡಿಲಗೊಳಿಸಬೇಕು. | ಪ್ರಾಧಿಕಾರವು ವಿವರವಾಗಿ ಚರ್ಚಿಸಲಾಗಿ, ಕಡಾವಳಿ ನಿಯಂತ್ರಣ ವಲಯ ಅಧಿಸೂಚನೆ ಪ್ರಾರ್ಥಾ (1) III CRZ-III A ರಂತೆ ಪರಿಗಣಿಸುವಂತಿಲ್ಲ ಎಂದು ನಿರ್ಣಯಿಸಲಾಯಿತು. |
| 251 | ಶ್ರೀಮತಿ ಸುಬ್ಬಿ ದೇವಾಡಿಗ ಹುಳಸಿ ಮನೆ, ವಿರೂಪಾಕ್ಷಿ, ಪಡುವರಿ, ಬೈಂದೂರು, ಕುಂದಾಪುರ ತಾಲ್ಲೂಕು. | 23.10.2017 | ನಮುಂದಾದ 200ಮೀ ಒಳಗಡೆ ವಾಸ್ತವ್ಯದ ಕಟ್ಟಡ ಕಡಾವಳಿ ನಿಯಂತ್ರಣ ವಲಯದ ನಿಯಮವನ್ನು ಸಡಿಲಗೊಳಿಸಬೇಕು. | ಪ್ರಾಧಿಕಾರವು ವಿವರವಾಗಿ ಚರ್ಚಿಸಲಾಗಿ, ಕಡಾವಳಿ ನಿಯಂತ್ರಣ ವಲಯ ಅಧಿಸೂಚನೆ ಪ್ರಾರ್ಥಾ (1) III CRZ-III A ರಂತೆ ಪರಿಗಣಿಸುವಂತಿಲ್ಲ ಎಂದು ನಿರ್ಣಯಿಸಲಾಯಿತು. |
| 252 | ಶ್ರೀಮತಿ ಸಾಗವೇಣ್ ಕೋಂ ದಿ ನಾರಾಯಣ ಗಾಣೆಗ, ಗಾಣೆಗರ ಮನೆ, ಬೈಂದೂರು ಅಂಚೆ, ಪಡುವರಿ ಗ್ರಾಮ, ಕುಂದಾಪುರ ತಾಲ್ಲೂಕು. | 23.10.2017 | ನಮುಂದಾದ 200ಮೀ ಒಳಗಡೆ ವಾಸ್ತವ್ಯದ ಕಟ್ಟಡ ಕಡಾವಳಿ ನಿಯಂತ್ರಣ ವಲಯದ ನಿಯಮವನ್ನು ಸಡಿಲಗೊಳಿಸಬೇಕು. | ಪ್ರಾಧಿಕಾರವು ವಿವರವಾಗಿ ಚರ್ಚಿಸಲಾಗಿ, ಕಡಾವಳಿ ನಿಯಂತ್ರಣ ವಲಯ ಅಧಿಸೂಚನೆ ಪ್ರಾರ್ಥಾ (1) III CRZ-III A ರಂತೆ ಪರಿಗಣಿಸುವಂತಿಲ್ಲ ಎಂದು ನಿರ್ಣಯಿಸಲಾಯಿತು. |
| 253 | ಶ್ರೀಮತಿ ಮೇರಿ ಡಿ'ಸೋಜ ನಜ್ರಿ ಹೌಸ್, ಪಡುವರಿ ಗ್ರಾಮ, ಬೈಂದೂರು, ಕುಂದಾಪುರ ತಾಲ್ಲೂಕು. | 23.10.2017 | ನಮುಂದಾದ 200ಮೀ ಒಳಗಡೆ ವಾಸ್ತವ್ಯದ ಕಟ್ಟಡ ಕಡಾವಳಿ ನಿಯಂತ್ರಣ ವಲಯದ ನಿಯಮವನ್ನು ಸಡಿಲಗೊಳಿಸಬೇಕು. | ಪ್ರಾಧಿಕಾರವು ವಿವರವಾಗಿ ಚರ್ಚಿಸಲಾಗಿ, ಕಡಾವಳಿ ನಿಯಂತ್ರಣ ವಲಯ ಅಧಿಸೂಚನೆ ಪ್ರಾರ್ಥಾ (1) III CRZ-III A ರಂತೆ ಪರಿಗಣಿಸುವಂತಿಲ್ಲ ಎಂದು ನಿರ್ಣಯಿಸಲಾಯಿತು. |
| 254 | ಶ್ರೀ ನಾರಾಯಣ ಬಪ್ಪಾಮನೆ, ಪಡುವರಿ, ಕಸ್ತೂರಿ ಹತ್ತಿರ. | 23.10.2017 | ನಮುಂದಾದ 200ಮೀ ಒಳಗಡೆ ವಾಸ್ತವ್ಯದ ಕಟ್ಟಡ ಕಡಾವಳಿ ನಿಯಂತ್ರಣ | ಪ್ರಾಧಿಕಾರವು ವಿವರವಾಗಿ ಚರ್ಚಿಸಲಾಗಿ, ಕಡಾವಳಿ ನಿಯಂತ್ರಣ ವಲಯ ಅಧಿಸೂಚನೆ ಪ್ರಾರ್ಥಾ (1) III CRZ-III A ರಂತೆ ಪರಿಗಣಿಸುವಂತಿಲ್ಲ ಎಂದು ನಿರ್ಣಯಿಸಲಾಯಿತು. |

| | 2 | 3 | 4 | 5 |
|-----|---|------------|---|--|
| | ಬೈಂದೂರು, ಕುಂದಾಪುರ-576214. | | ವಲಯದ ನಿಯಮವನ್ನು ಸಡಿಲಗೊಳಿಸಬೇಕು. | |
| 255 | ಶ್ರೀಮತಿ ವೆಂಕಮ್ಮ ಕೋಂ ನಾರಾಯಣ ದೇವಾಡಿಗ ಹುಣಸೆ ಮನೆ, ವಿರೂಪಾಕ್ಷಿ ಪಡುವರಿ ಗ್ರಾಮ, ಕುಂದಾಪುರ ತಾಲೂಕು. | 23.10.2017 | ಸಮುದ್ರದ 200ಮೀ ಒಳಗಡೆ ಪ್ರದೇಶದಲ್ಲಿ ವಾಸ್ತವ್ಯದ ಕಟ್ಟಡ ಕರಾವಳಿ ನಿಯಂತ್ರಣ ವಲಯದ ನಿಯಮವನ್ನು ಸಡಿಲಗೊಳಿಸಬೇಕು. | ಪ್ರಾಧಿಕಾರವು ವಿವರವಾಗಿ ಚರ್ಚಿಸಲಾಗಿ, ಕರಾವಳಿ ನಿಯಂತ್ರಣ ವಲಯ ಅಧಿಸೂಚನೆ ಪ್ಯಾರಾ 8 (i) III CRZ-III A ರಂತೆ ಪರಿಗಣಿಸುವಂತಿಲ್ಲ ಎಂದು ನಿರ್ಣಯಿಸಲಾಯಿತು. |
| 256 | ಶ್ರೀ ಪೀಟರ್ ಡಯಾನಾಸ್ ಬಿನ್ ಅಗ್ನಿನ್ ಡಯಾನಾಸ್ ದುರ್ಮಿ ಪಡುವರಿ ಗ್ರಾಮ, ಬೈಂದೂರು ಅಂಚೆ, ಕುಂದಾಪುರ-576214. | 23.10.2017 | ಸಮುದ್ರದ 200ಮೀ ಒಳಗಡೆ ಪ್ರದೇಶದಲ್ಲಿ ವಾಸ್ತವ್ಯದ ಕಟ್ಟಡ ಕರಾವಳಿ ನಿಯಂತ್ರಣ ವಲಯದ ನಿಯಮವನ್ನು ಸಡಿಲಗೊಳಿಸಬೇಕು. | ಪ್ರಾಧಿಕಾರವು ವಿವರವಾಗಿ ಚರ್ಚಿಸಲಾಗಿ, ಕರಾವಳಿ ನಿಯಂತ್ರಣ ವಲಯ ಅಧಿಸೂಚನೆ ಪ್ಯಾರಾ 8 (i) III CRZ-III A ರಂತೆ ಪರಿಗಣಿಸುವಂತಿಲ್ಲ ಎಂದು ನಿರ್ಣಯಿಸಲಾಯಿತು. |
| 257 | ಶ್ರೀ ಡೆನಿಸ್ ಬಾರ್ಬೆಲ್ಯೋ ಬಿನ್ ಮಾರ್ಟಿನ್ ಬಾರ್ಬೆಲ್ಯೋ ಕಲ್ಯಾಣಹಿತ್ತು, ಪಡುವರಿ, ಬೈಂದೂರು, ಕುಂದಾಪುರ ತಾಲೂಕು. | 23.10.2017 | ಸಮುದ್ರದ 200ಮೀ ಒಳಗಡೆ ಪ್ರದೇಶದಲ್ಲಿ ವಾಸ್ತವ್ಯದ ಕಟ್ಟಡ ಕರಾವಳಿ ನಿಯಂತ್ರಣ ವಲಯದ ನಿಯಮವನ್ನು ಸಡಿಲಗೊಳಿಸಬೇಕು. | ಪ್ರಾಧಿಕಾರವು ವಿವರವಾಗಿ ಚರ್ಚಿಸಲಾಗಿ, ಕರಾವಳಿ ನಿಯಂತ್ರಣ ವಲಯ ಅಧಿಸೂಚನೆ ಪ್ಯಾರಾ 8 (i) III CRZ-III A ರಂತೆ ಪರಿಗಣಿಸುವಂತಿಲ್ಲ ಎಂದು ನಿರ್ಣಯಿಸಲಾಯಿತು. |
| 258 | ಶ್ರೀಮತಿ ಚಿಕ್ಕಮ್ಮ ಬಿನ್ ನಾರಾಯಣ ಮೊಗವೀರ ದುರ್ಮಿ ದೊಳ್ಳಿ ಮನೆ, ಪಡುವರಿ, ಬೈಂದೂರು, ಕುಂದಾಪುರ ತಾಲೂಕು. | 23.10.2017 | ಸಮುದ್ರದ 200ಮೀ ಒಳಗಡೆ ಪ್ರದೇಶದಲ್ಲಿ ವಾಸ್ತವ್ಯದ ಕಟ್ಟಡ ಕರಾವಳಿ ನಿಯಂತ್ರಣ ವಲಯದ ನಿಯಮವನ್ನು ಸಡಿಲಗೊಳಿಸಬೇಕು. | ಪ್ರಾಧಿಕಾರವು ವಿವರವಾಗಿ ಚರ್ಚಿಸಲಾಗಿ, ಕರಾವಳಿ ನಿಯಂತ್ರಣ ವಲಯ ಅಧಿಸೂಚನೆ ಪ್ಯಾರಾ 8 (i) III CRZ-III A ರಂತೆ ಪರಿಗಣಿಸುವಂತಿಲ್ಲ ಎಂದು ನಿರ್ಣಯಿಸಲಾಯಿತು. |
| 259 | ಶ್ರೀಮತಿ ದುರ್ಗಿ ಕಗ್ಗುಮನೆ, ಪಡುವರಿ, ಕಸ್ತೂರಿ, ಕುಂದಾಪುರ ತಾಲೂಕು. | 23.10.2017 | ಸಮುದ್ರದ 200ಮೀ ಒಳಗಡೆ ಪ್ರದೇಶದಲ್ಲಿ ವಾಸ್ತವ್ಯದ ಕಟ್ಟಡ ಕರಾವಳಿ ನಿಯಂತ್ರಣ ವಲಯದ ನಿಯಮವನ್ನು ಸಡಿಲಗೊಳಿಸಬೇಕು. | ಪ್ರಾಧಿಕಾರವು ವಿವರವಾಗಿ ಚರ್ಚಿಸಲಾಗಿ, ಕರಾವಳಿ ನಿಯಂತ್ರಣ ವಲಯ ಅಧಿಸೂಚನೆ ಪ್ಯಾರಾ 8 (i) III CRZ-III A ರಂತೆ ಪರಿಗಣಿಸುವಂತಿಲ್ಲ ಎಂದು ನಿರ್ಣಯಿಸಲಾಯಿತು. |
| 260 | ಶ್ರೀಮತಿ ನಾಗಮ್ಮ ಕೋಂ ಮಂಜುನಾಥ ಕಲ್ಲಾರ್ಹಿತ್ತು, ಕೋಂಬಿಮನೆ, ಪಡುವರಿ, ಬೈಂದೂರು, ಕುಂದಾಪುರ ತಾಲೂಕು. | 23.10.2017 | ಸಮುದ್ರದ 200ಮೀ ಒಳಗಡೆ ಪ್ರದೇಶದಲ್ಲಿ ವಾಸ್ತವ್ಯದ ಕಟ್ಟಡ ಕರಾವಳಿ ನಿಯಂತ್ರಣ ವಲಯದ ನಿಯಮವನ್ನು ಸಡಿಲಗೊಳಿಸಬೇಕು. | ಪ್ರಾಧಿಕಾರವು ವಿವರವಾಗಿ ಚರ್ಚಿಸಲಾಗಿ, ಕರಾವಳಿ ನಿಯಂತ್ರಣ ವಲಯ ಅಧಿಸೂಚನೆ ಪ್ಯಾರಾ 8 (i) III CRZ-III A ರಂತೆ ಪರಿಗಣಿಸುವಂತಿಲ್ಲ ಎಂದು ನಿರ್ಣಯಿಸಲಾಯಿತು. |



| 1 | 2 | 3 | 4 | 5 |
|-----|---|------------|--|--|
| | ತಾಲೂಕು. | | | |
| 261 | ಶ್ರೀ ನಾಗ ಮೊಗವೀರ ಬಿನ್ ಗೋವಿಂದ ಬಗ್ಗನಮನೆ, ಬೈಂದೂರು, ತಾಲೂಕು. | 23.10.2017 | ಸಮುದ್ರದ 200ಮೀ ಒಳಗಡೆ ಪ್ರದೇಶದಲ್ಲಿ ವಾಸ್ತವ್ಯದ ಕಟ್ಟಡ ಕಡಲು ಕರಾವಳಿ ನಿಯಂತ್ರಣ ವಲಯದ ನಿಯಮವನ್ನು ಸಡಿಲಗೊಳಿಸಬೇಕು. | ಪ್ರಾಧಿಕಾರವು ವಿವರವಾಗಿ ಚರ್ಚಿಸಲಾಗಿ, ಕರಾವಳಿ ನಿಯಂತ್ರಣ ವಲಯ ಅಧಿಸೂಚನೆ ಪ್ಯಾರಾ 8 (1) III CRZ-III A ರಂತೆ ಪರಿಗಣಿಸುವಂತಿಲ್ಲ ಎಂದು ನಿರ್ಣಯಿಸಲಾಯಿತು. |
| 262 | ಶ್ರೀಮತಿ ಸ್ವಲ್ಪಾ ರೊಡ್ರಿಗಸ್ ಕೋಂ ಇಂಪ್ರು ರೊಡ್ರಿಗಸ್ ದುರ್ಮಿ, ಕುಂದಾಪುರ ತಾಲೂಕು. | 23.10.2017 | ಸಮುದ್ರದ 200ಮೀ ಒಳಗಡೆ ಪ್ರದೇಶದಲ್ಲಿ ವಾಸ್ತವ್ಯದ ಕಟ್ಟಡ ಕಡಲು ಕರಾವಳಿ ನಿಯಂತ್ರಣ ವಲಯದ ನಿಯಮವನ್ನು ಸಡಿಲಗೊಳಿಸಬೇಕು. | ಪ್ರಾಧಿಕಾರವು ವಿವರವಾಗಿ ಚರ್ಚಿಸಲಾಗಿ, ಕರಾವಳಿ ನಿಯಂತ್ರಣ ವಲಯ ಅಧಿಸೂಚನೆ ಪ್ಯಾರಾ 8 (1) III CRZ-III A ರಂತೆ ಪರಿಗಣಿಸುವಂತಿಲ್ಲ ಎಂದು ನಿರ್ಣಯಿಸಲಾಯಿತು. |
| 263 | ಶ್ರೀ ರೈಮುಂಡ್ ನಬ್ರತ್ ಕಲ್ಯಾಣಿಪ್ಪ, ಪಡುವರಿ ಅಂಚೆ, ಬೈಂದೂರು, ಕುಂದಾಪುರ ತಾಲೂಕು. | 23.10.2017 | ಸಮುದ್ರದ 200ಮೀ ಒಳಗಡೆ ಪ್ರದೇಶದಲ್ಲಿ ವಾಸ್ತವ್ಯದ ಕಟ್ಟಡ ಕಡಲು ಕರಾವಳಿ ನಿಯಂತ್ರಣ ವಲಯದ ನಿಯಮವನ್ನು ಸಡಿಲಗೊಳಿಸಬೇಕು. | ಪ್ರಾಧಿಕಾರವು ವಿವರವಾಗಿ ಚರ್ಚಿಸಲಾಗಿ, ಕರಾವಳಿ ನಿಯಂತ್ರಣ ವಲಯ ಅಧಿಸೂಚನೆ ಪ್ಯಾರಾ 8 (1) III CRZ-III A ರಂತೆ ಪರಿಗಣಿಸುವಂತಿಲ್ಲ ಎಂದು ನಿರ್ಣಯಿಸಲಾಯಿತು. |
| 264 | ಶ್ರೀಮತಿ ನಾಗವೇಣಿ ಮತ್ತು ಶ್ರೀ ನಾಗೇಶ್ ಬಿನ್ ಎ. ಕೃಷ್ಣಯ್ಯ, ಹೋಬಳಿದಾರ್‌ಮನೆ, ಪಡುವರಿ ಗ್ರಾಮ, ಕುಂದಾಪುರ ತಾಲೂಕು. | 23.10.2017 | ಸಮುದ್ರದ 200ಮೀ ಒಳಗಡೆ ಪ್ರದೇಶದಲ್ಲಿ ವಾಸ್ತವ್ಯದ ಕಟ್ಟಡ ಕಡಲು ಕರಾವಳಿ ನಿಯಂತ್ರಣ ವಲಯದ ನಿಯಮವನ್ನು ಸಡಿಲಗೊಳಿಸಬೇಕು. | ಪ್ರಾಧಿಕಾರವು ವಿವರವಾಗಿ ಚರ್ಚಿಸಲಾಗಿ, ಕರಾವಳಿ ನಿಯಂತ್ರಣ ವಲಯ ಅಧಿಸೂಚನೆ ಪ್ಯಾರಾ 8 (1) III CRZ-III A ರಂತೆ ಪರಿಗಣಿಸುವಂತಿಲ್ಲ ಎಂದು ನಿರ್ಣಯಿಸಲಾಯಿತು. |
| 265 | ಶ್ರೀಮತಿ ಕೃಷ್ಣಿ ಬಿನ್ ನಾಗು ಮೊಗವೀರ ಗೋವೇಸಾಲು ಮನೆ ಕಸ್ತೂರಿ ರಸ್ತೆ, ಪಡುವರಿ, ಬೈಂದೂರು, ಕುಂದಾಪುರ ತಾಲೂಕು. | 23.10.2017 | ಸಮುದ್ರದ 200ಮೀ ಒಳಗಡೆ ಪ್ರದೇಶದಲ್ಲಿ ವಾಸ್ತವ್ಯದ ಕಟ್ಟಡ ಕಟ್ಟಡ ಕಡಲು ಕರಾವಳಿ ನಿಯಂತ್ರಣ ವಲಯದ ನಿಯಮವನ್ನು ಸಡಿಲಗೊಳಿಸಬೇಕು. | ಪ್ರಾಧಿಕಾರವು ವಿವರವಾಗಿ ಚರ್ಚಿಸಲಾಗಿ, ಕರಾವಳಿ ನಿಯಂತ್ರಣ ವಲಯ ಅಧಿಸೂಚನೆ ಪ್ಯಾರಾ 8 (1) III CRZ-III A ರಂತೆ ಪರಿಗಣಿಸುವಂತಿಲ್ಲ ಎಂದು ನಿರ್ಣಯಿಸಲಾಯಿತು. |
| 266 | ಶ್ರೀಮತಿ ಸೋಮು ಮೈಗವೀರ ಬಿನ್ ಮಂಜಿ ಕಲ್ಯಾಣಿಪ್ಪ, ಪಡುವರಿ ಗ್ರಾಮ, ಕುಂದಾಪುರ ತಾಲೂಕು. | 23.10.2017 | ಸಮುದ್ರದ 200ಮೀ ಒಳಗಡೆ ಪ್ರದೇಶದಲ್ಲಿ ವಾಸ್ತವ್ಯದ ಕಟ್ಟಡ ಕಟ್ಟಡ ಕಡಲು ಕರಾವಳಿ ನಿಯಂತ್ರಣ ವಲಯದ ನಿಯಮವನ್ನು ಸಡಿಲಗೊಳಿಸಬೇಕು. | ಪ್ರಾಧಿಕಾರವು ವಿವರವಾಗಿ ಚರ್ಚಿಸಲಾಗಿ, ಕರಾವಳಿ ನಿಯಂತ್ರಣ ವಲಯ ಅಧಿಸೂಚನೆ ಪ್ಯಾರಾ 8 (1) III CRZ-III A ರಂತೆ ಪರಿಗಣಿಸುವಂತಿಲ್ಲ ಎಂದು ನಿರ್ಣಯಿಸಲಾಯಿತು. |

| 1 | 2 | 3 | 4 | 5 |
|-----|--|------------|---|--|
| 267 | ಶ್ರೀಮತಿ ಶ್ರೀಮತಿ ಮೊಗವೀರ ಬಿನ್ ದೊಟ್ಟಮ್ಮ, ಪಡುವರಿ, ಕುಂದಾಪುರ ತಾಲೂಕು. | 23.10.2017 | ಸಮುದ್ರದ 200ಮೀ ಒಳಗಡೆ ಪ್ರದೇಶದಲ್ಲಿ ವಾಸ್ತವ್ಯದ ಕಟ್ಟಡ ಕರಾವಳಿ ನಿಯಂತ್ರಣ ವಲಯದ ನಿಯಮವನ್ನು ಸಡಿಲಗೊಳಿಸಬೇಕು. | ಪ್ರಾಧಿಕಾರವು ವಿವರವಾಗಿ ಚರ್ಚಿಸಲಾಗಿ, ಕರಾವಳಿ ನಿಯಂತ್ರಣ ವಲಯ ಅಧಿಸೂಚನೆ ಪ್ಯಾರಾ 8 (1) III CRZ-III A ರಂತೆ ಪರಿಗಣಿಸುವಂತಿಲ್ಲ ಎಂದು ನಿರ್ಣಯಿಸಲಾಯಿತು. |
| 268 | ಶ್ರೀಮತಿ ದೊಟ್ಟಮ್ಮ, ಕೋಂ ದಿ, ಮಂಜಯ್ಯ ಮೊಗವೀರ ಪಡುವರಿ, ಕುಂದಾಪುರ ತಾಲೂಕು. | 23.10.2017 | ಸಮುದ್ರದ 200ಮೀ ಒಳಗಡೆ ಪ್ರದೇಶದಲ್ಲಿ ವಾಸ್ತವ್ಯದ ಕಟ್ಟಡ ಕರಾವಳಿ ನಿಯಂತ್ರಣ ವಲಯದ ನಿಯಮವನ್ನು ಸಡಿಲಗೊಳಿಸಬೇಕು. | ಪ್ರಾಧಿಕಾರವು ವಿವರವಾಗಿ ಚರ್ಚಿಸಲಾಗಿ, ಕರಾವಳಿ ನಿಯಂತ್ರಣ ವಲಯ ಅಧಿಸೂಚನೆ ಪ್ಯಾರಾ 8 (1) III CRZ-III A ರಂತೆ ಪರಿಗಣಿಸುವಂತಿಲ್ಲ ಎಂದು ನಿರ್ಣಯಿಸಲಾಯಿತು. |
| 269 | ಶ್ರೀಮತಿ ಮುಡೂರಿ ಪೂಜಾರಿ ಚೆನ್ನಮ್ಮನ ಮನೆ, ವಿರೂಪಾಕ್ಷಿ ಪಡುವರಿ, ಬೈಂದೂರು, ಕುಂದಾಪುರ ತಾಲೂಕು. | 23.10.2017 | ಸಮುದ್ರದ 200ಮೀ ಒಳಗಡೆ ಪ್ರದೇಶದಲ್ಲಿ ವಾಸ್ತವ್ಯದ ಕಟ್ಟಡ ಕರಾವಳಿ ನಿಯಂತ್ರಣ ವಲಯದ ನಿಯಮವನ್ನು ಸಡಿಲಗೊಳಿಸಬೇಕು. | ಪ್ರಾಧಿಕಾರವು ವಿವರವಾಗಿ ಚರ್ಚಿಸಲಾಗಿ, ಕರಾವಳಿ ನಿಯಂತ್ರಣ ವಲಯ ಅಧಿಸೂಚನೆ ಪ್ಯಾರಾ 8 (1) III CRZ-III A ರಂತೆ ಪರಿಗಣಿಸುವಂತಿಲ್ಲ ಎಂದು ನಿರ್ಣಯಿಸಲಾಯಿತು. |
| 270 | ಶ್ರೀಮತಿ ಪೆಂಕಮ್ಮ ಪೂಜಾರಿ ಚೆನ್ನಮ್ಮನ ಮನೆ, ವಿರೂಪಾಕ್ಷಿ ಪಡುವರಿ, ಬೈಂದೂರು, ಕುಂದಾಪುರ ತಾಲೂಕು. | 23.10.2017 | ಸಮುದ್ರದ 200ಮೀ ಒಳಗಡೆ ಪ್ರದೇಶದಲ್ಲಿ ವಾಸ್ತವ್ಯದ ಕಟ್ಟಡ ಕರಾವಳಿ ನಿಯಂತ್ರಣ ವಲಯದ ನಿಯಮವನ್ನು ಸಡಿಲಗೊಳಿಸಬೇಕು. | ಪ್ರಾಧಿಕಾರವು ವಿವರವಾಗಿ ಚರ್ಚಿಸಲಾಗಿ, ಕರಾವಳಿ ನಿಯಂತ್ರಣ ವಲಯ ಅಧಿಸೂಚನೆ ಪ್ಯಾರಾ 8 (1) III CRZ-III A ರಂತೆ ಪರಿಗಣಿಸುವಂತಿಲ್ಲ ಎಂದು ನಿರ್ಣಯಿಸಲಾಯಿತು. |
| 271 | ಶ್ರೀಮತಿ ಮರ್ಲಿ ಹೆರಿತ್ತು ಮನೆ, ವಿರೂಪಾಕ್ಷಿ ಪಡುವರಿ, ಬೈಂದೂರು, ಕುಂದಾಪುರ ತಾಲೂಕು. | 23.10.2017 | ಸಮುದ್ರದ 200ಮೀ ಒಳಗಡೆ ಪ್ರದೇಶದಲ್ಲಿ ವಾಸ್ತವ್ಯದ ಕಟ್ಟಡ ಕರಾವಳಿ ನಿಯಂತ್ರಣ ವಲಯದ ನಿಯಮವನ್ನು ಸಡಿಲಗೊಳಿಸಬೇಕು. | ಪ್ರಾಧಿಕಾರವು ವಿವರವಾಗಿ ಚರ್ಚಿಸಲಾಗಿ, ಕರಾವಳಿ ನಿಯಂತ್ರಣ ವಲಯ ಅಧಿಸೂಚನೆ ಪ್ಯಾರಾ 8 (1) III CRZ-III A ರಂತೆ ಪರಿಗಣಿಸುವಂತಿಲ್ಲ ಎಂದು ನಿರ್ಣಯಿಸಲಾಯಿತು. |
| 272 | ಶ್ರೀ ರಾಮ ದೇವಾಡಿಗ ಕುಣಾನಮನೆ, ವಿರೂಪಾಕ್ಷಿ ಪಡುವರಿ, ಬೈಂದೂರು, ಕುಂದಾಪುರ ತಾಲೂಕು. | 23.10.2017 | ಸಮುದ್ರದ 200ಮೀ ಒಳಗಡೆ ಪ್ರದೇಶದಲ್ಲಿ ವಾಸ್ತವ್ಯದ ಕಟ್ಟಡ ಕರಾವಳಿ ನಿಯಂತ್ರಣ ವಲಯದ ನಿಯಮವನ್ನು ಸಡಿಲಗೊಳಿಸಬೇಕು. | ಪ್ರಾಧಿಕಾರವು ವಿವರವಾಗಿ ಚರ್ಚಿಸಲಾಗಿ, ಕರಾವಳಿ ನಿಯಂತ್ರಣ ವಲಯ ಅಧಿಸೂಚನೆ ಪ್ಯಾರಾ 8 (1) III CRZ-III A ರಂತೆ ಪರಿಗಣಿಸುವಂತಿಲ್ಲ ಎಂದು ನಿರ್ಣಯಿಸಲಾಯಿತು. |
| 273 | ಶ್ರೀ ಸಿರಿಲ್ ಡಾಯಸ್ ಪಡುವರಿ, ಕುಂದಾಪುರ ತಾಲೂಕು. | 23.10.2017 | ಸಮುದ್ರದ 200ಮೀ ಒಳಗಡೆ ಪ್ರದೇಶದಲ್ಲಿ ವಾಸ್ತವ್ಯದ ಕಟ್ಟಡ ಕರಾವಳಿ ನಿಯಂತ್ರಣ ವಲಯದ ನಿಯಮವನ್ನು ಸಡಿಲಗೊಳಿಸಬೇಕು. | ಪ್ರಾಧಿಕಾರವು ವಿವರವಾಗಿ ಚರ್ಚಿಸಲಾಗಿ, ಕರಾವಳಿ ನಿಯಂತ್ರಣ ವಲಯ ಅಧಿಸೂಚನೆ ಪ್ಯಾರಾ 8 (1) III CRZ-III A ರಂತೆ ಪರಿಗಣಿಸುವಂತಿಲ್ಲ ಎಂದು ನಿರ್ಣಯಿಸಲಾಯಿತು. |
| 274 | ಶ್ರೀ ರಾಜು ಕೆ. ಬಿನ್ | 23.10.2017 | ಸಮುದ್ರದ 200ಮೀ ಒಳಗಡೆ ಪ್ರದೇಶದಲ್ಲಿ | ಪ್ರಾಧಿಕಾರವು ವಿವರವಾಗಿ ಚರ್ಚಿಸಲಾಗಿ, ಕರಾವಳಿ ನಿಯಂತ್ರಣ ವಲಯ ಅಧಿಸೂಚನೆ ಪ್ಯಾರಾ 8 |

| 1 | 2 | 3 | 4 | 5 |
|-----|---|------------|---|--|
| | ವಂಕಟರಮಣ ಕೊಂಚಯ್ಯನ ಮನೆ, ಪಡುವರಿ, ಕುಂದಾಪುರ ತಾಲೂಕು. | | ವಾಸ್ತವ್ಯದ ಕಟ್ಟಡ ಕಠಾವಳಿ ನಿಯಂತ್ರಣ ವಲಯದ ನಿಯಮವನ್ನು ಸಡಿಲಗೊಳಿಸಬೇಕು. | (i) III CRZ-III A ರಂತೆ ಪರಿಗಣಿಸುವಂತಿಲ್ಲ ಎಂದು ನಿರ್ಣಯಿಸಲಾಯಿತು. |
| 275 | ಶ್ರೀ ರೆಕೆಲ್ ನೆಜ್ರತ್ ಜೋನ್ ಲೋಪೇಜಿ, ಬೆನ್ನೂರು ಹಿತ್ತು, ಪಡುವರಿ, ಬೈಂದೂರು, ಕುಂದಾಪುರ ತಾಲೂಕು. | 23.10.2017 | ಸಮುದ್ರದ 200ಮೀ ಒಳಗಡೆ ಪ್ರದೇಶದಲ್ಲಿ ವಾಸ್ತವ್ಯದ ಕಟ್ಟಡ ಕಠಾವಳಿ ನಿಯಂತ್ರಣ ವಲಯದ ನಿಯಮವನ್ನು ಸಡಿಲಗೊಳಿಸಬೇಕು. | ಪ್ರಾಧಿಕಾರವು ವಿವರವಾಗಿ ಚರ್ಚಿಸಲಾಗಿ, ಕಠಾವಳಿ ನಿಯಂತ್ರಣ ವಲಯ ಅಧಿಸೂಚನೆ ಪ್ರಕಾರ (i) III CRZ-III A ರಂತೆ ಪರಿಗಣಿಸುವಂತಿಲ್ಲ ಎಂದು ನಿರ್ಣಯಿಸಲಾಯಿತು. |
| 276 | ಶ್ರೀ ಸುಬ್ರಾಯ ಎ. ಅಕ್ಕಿ ಅಂಗಡಿ ಮನೆ, ಕಸ್ತೂರ್, ಪಡುವರಿ, ಬೈಂದೂರು, ಕುಂದಾಪುರ- 576214. | 23.10.2017 | ಸಮುದ್ರದ 200ಮೀ ಒಳಗಡೆ ಪ್ರದೇಶದಲ್ಲಿ ವಾಸ್ತವ್ಯದ ಕಟ್ಟಡ ಕಠಾವಳಿ ನಿಯಂತ್ರಣ ವಲಯದ ನಿಯಮವನ್ನು ಸಡಿಲಗೊಳಿಸಬೇಕು. | ಪ್ರಾಧಿಕಾರವು ವಿವರವಾಗಿ ಚರ್ಚಿಸಲಾಗಿ, ಕಠಾವಳಿ ನಿಯಂತ್ರಣ ವಲಯ ಅಧಿಸೂಚನೆ ಪ್ರಕಾರ (i) III CRZ-III A ರಂತೆ ಪರಿಗಣಿಸುವಂತಿಲ್ಲ ಎಂದು ನಿರ್ಣಯಿಸಲಾಯಿತು. |
| 277 | ಶ್ರೀ ಜೋನ್ ನೆಜ್ರತ್ ಬಿನ್ ಕೋನಾವ ನೆಜ್ರತ್ ಬೆನ್ನೂರು, ಪಡುವರಿ ಗ್ರಾಮ, ಕುಂದಾಪುರ ತಾಲೂಕು. | 23.10.2017 | ಸಮುದ್ರದ 200ಮೀ ಒಳಗಡೆ ಪ್ರದೇಶದಲ್ಲಿ ವಾಸ್ತವ್ಯದ ಕಟ್ಟಡ ಕಠಾವಳಿ ನಿಯಂತ್ರಣ ವಲಯದ ನಿಯಮವನ್ನು ಸಡಿಲಗೊಳಿಸಬೇಕು. | ಪ್ರಾಧಿಕಾರವು ವಿವರವಾಗಿ ಚರ್ಚಿಸಲಾಗಿ, ಕಠಾವಳಿ ನಿಯಂತ್ರಣ ವಲಯ ಅಧಿಸೂಚನೆ ಪ್ರಕಾರ (i) III CRZ-III A ರಂತೆ ಪರಿಗಣಿಸುವಂತಿಲ್ಲ ಎಂದು ನಿರ್ಣಯಿಸಲಾಯಿತು. |
| 278 | ಶ್ರೀ ವಿಮ್.ಪೂಜಾರಿ ಚಮ್ಮನ ಮನೆ, ವಿದೂಷಾಕ್ಷಿ ಪಡುವರಿ, ಬೈಂದೂರು, ಕುಂದಾಪುರ ತಾಲೂಕು. | 23.10.2017 | ಸಮುದ್ರದ 200ಮೀ ಒಳಗಡೆ ಪ್ರದೇಶದಲ್ಲಿ ವಾಸ್ತವ್ಯದ ಕಟ್ಟಡ ಕಠಾವಳಿ ನಿಯಂತ್ರಣ ವಲಯದ ನಿಯಮವನ್ನು ಸಡಿಲಗೊಳಿಸಬೇಕು. | ಪ್ರಾಧಿಕಾರವು ವಿವರವಾಗಿ ಚರ್ಚಿಸಲಾಗಿ, ಕಠಾವಳಿ ನಿಯಂತ್ರಣ ವಲಯ ಅಧಿಸೂಚನೆ ಪ್ರಕಾರ (i) III CRZ-III A ರಂತೆ ಪರಿಗಣಿಸುವಂತಿಲ್ಲ ಎಂದು ನಿರ್ಣಯಿಸಲಾಯಿತು. |
| 279 | ಶ್ರೀ ಜೋರ್ಜ್ ನೆಜ್ರತ್ ಬೆನ್ನೂರು ಮನೆ, ಪಡುವರಿ, ಬೈಂದೂರು, ಕುಂದಾಪುರ ತಾಲೂಕು. | 23.10.2017 | ಸಮುದ್ರದ 200ಮೀ ಒಳಗಡೆ ಪ್ರದೇಶದಲ್ಲಿ ವಾಸ್ತವ್ಯದ ಕಟ್ಟಡ ಕಠಾವಳಿ ನಿಯಂತ್ರಣ ವಲಯದ ನಿಯಮವನ್ನು ಸಡಿಲಗೊಳಿಸಬೇಕು. | ಪ್ರಾಧಿಕಾರವು ವಿವರವಾಗಿ ಚರ್ಚಿಸಲಾಗಿ, ಕಠಾವಳಿ ನಿಯಂತ್ರಣ ವಲಯ ಅಧಿಸೂಚನೆ ಪ್ರಕಾರ (i) III CRZ-III A ರಂತೆ ಪರಿಗಣಿಸುವಂತಿಲ್ಲ. |
| 280 | ಶ್ರೀಮತಿ ಪಾವ್ಲಿನ್ ಬಿ. ನೆಜ್ರತ್ ಬೆನ್ನೂರು ಹೆಕ್ಟರ್, ಪಡುವರಿ ಗ್ರಾಮ, ಬೈಂದೂರು ಅಂಚೆ, ಕುಂದಾಪುರ-576214. | 23.10.2017 | ಸಮುದ್ರದ 200ಮೀ ಒಳಗಡೆ ಪ್ರದೇಶದಲ್ಲಿ ವಾಸ್ತವ್ಯದ ಕಟ್ಟಡ ಕಠಾವಳಿ ನಿಯಂತ್ರಣ ವಲಯದ ನಿಯಮವನ್ನು ಸಡಿಲಗೊಳಿಸಬೇಕು. | ಪ್ರಾಧಿಕಾರವು ವಿವರವಾಗಿ ಚರ್ಚಿಸಲಾಗಿ, ಕಠಾವಳಿ ನಿಯಂತ್ರಣ ವಲಯ ಅಧಿಸೂಚನೆ ಪ್ರಕಾರ (i) III CRZ-III A ರಂತೆ ಪರಿಗಣಿಸುವಂತಿಲ್ಲ ಎಂದು ನಿರ್ಣಯಿಸಲಾಯಿತು. |

| | 2 | 3 | 4 | 5 |
|-----|--|------------|--|--|
| 281 | ಶ್ರೀ ಪೀಟರ್ ನಜ್ರತ್ ಇಲಿಯಾಸ್ ನಜ್ರತ್ ಬೆನ್ಸೂರಿ ಪಡುವರಿ ಅಂಚೆ, ಕುಂದಾಪುರ ತಾಲೂಕು. | 23.10.2017 | ಸಮುದ್ರದ 200ಮೀ ಒಳಗಡೆ ಪ್ರದೇಶದಲ್ಲಿ ವಾಸ್ತವ್ಯದ ಕಟ್ಟಡ ಕಟ್ಟಲು ಕರಾವಳಿ ನಿಯಂತ್ರಣ ವಲಯದ ನಿಯಮವನ್ನು ಸಡಿಲಗೊಳಿಸಬೇಕು. | ಪ್ರಾಧಿಕಾರವು ವಿವರವಾಗಿ ಚರ್ಚಿಸಲಾಗಿ, ಕರಾವಳಿ ನಿಯಂತ್ರಣ ವಲಯ ಅಧಿಸೂಚನೆ ಪ್ಯಾರಾ 8 (1) III CRZ-III A ರಂತೆ ಪರಿಗಣಿಸುವಂತಿಲ್ಲ ಎಂದು ನಿರ್ಣಯಿಸಲಾಯಿತು. |
| 282 | ಶ್ರೀಮತಿ ಲೀನಾ ನಜ್ರತ್ ಕೋಂ ಲ್ಯಾನ್ಸಿ ನಜ್ರತ್ ಬೆನ್ಸೂರಿ ಹೌಸ್, ಪಡುವರಿ ಗ್ರಾಮ, ಕುಂದಾಪುರ ತಾಲೂಕು. | 23.10.2017 | ಸಮುದ್ರದ 200ಮೀ ಒಳಗಡೆ ಪ್ರದೇಶದಲ್ಲಿ ವಾಸ್ತವ್ಯದ ಕಟ್ಟಡ ಕಟ್ಟಲು ಕರಾವಳಿ ನಿಯಂತ್ರಣ ವಲಯದ ನಿಯಮವನ್ನು ಸಡಿಲಗೊಳಿಸಬೇಕು. | ಪ್ರಾಧಿಕಾರವು ವಿವರವಾಗಿ ಚರ್ಚಿಸಲಾಗಿ, ಕರಾವಳಿ ನಿಯಂತ್ರಣ ವಲಯ ಅಧಿಸೂಚನೆ ಪ್ಯಾರಾ 8 (1) III CRZ-III A ರಂತೆ ಪರಿಗಣಿಸುವಂತಿಲ್ಲ ಎಂದು ನಿರ್ಣಯಿಸಲಾಯಿತು. |
| 283 | ಶ್ರೀ ಸೊಲೊಮನ್ ನಜ್ರತ್ ಬಿನ್ ಬೊಸ್ಟರ್ ನಜ್ರತ್ 7-5, ಬೆನ್ಸೂರಿ, ಪಡುವರಿ, ಬೈಂದೂರು, ಕುಂದಾಪುರ-576214. | 23.10.2017 | ಸಮುದ್ರದ 200ಮೀ ಒಳಗಡೆ ಪ್ರದೇಶದಲ್ಲಿ ವಾಸ್ತವ್ಯದ ಕಟ್ಟಡ ಕಟ್ಟಲು ಕರಾವಳಿ ನಿಯಂತ್ರಣ ವಲಯದ ನಿಯಮವನ್ನು ಸಡಿಲಗೊಳಿಸಬೇಕು. | ಪ್ರಾಧಿಕಾರವು ವಿವರವಾಗಿ ಚರ್ಚಿಸಲಾಗಿ, ಕರಾವಳಿ ನಿಯಂತ್ರಣ ವಲಯ ಅಧಿಸೂಚನೆ ಪ್ಯಾರಾ 8 (1) III CRZ-III A ರಂತೆ ಪರಿಗಣಿಸುವಂತಿಲ್ಲ ಎಂದು ನಿರ್ಣಯಿಸಲಾಯಿತು. |
| 284 | ಶ್ರೀ ಬೊನವೆಂಚರ್ ನಜ್ರತ್ ಬಿನ್ ಜೊಸೆಫ್ ನಜ್ರತ್ ಬೆನ್ಸೂರಿ ಹೌಸ್, ಪಡುವರಿ ಗ್ರಾಮ, ಬೈಂದೂರು ಅಂಚೆ, ಕುಂದಾಪುರ-576214. | 23.10.2017 | ಸಮುದ್ರದ 200ಮೀ ಒಳಗಡೆ ಪ್ರದೇಶದಲ್ಲಿ ವಾಸ್ತವ್ಯದ ಕಟ್ಟಡ ಕಟ್ಟಲು ಕರಾವಳಿ ನಿಯಂತ್ರಣ ವಲಯದ ನಿಯಮವನ್ನು ಸಡಿಲಗೊಳಿಸಬೇಕು. | ಪ್ರಾಧಿಕಾರವು ವಿವರವಾಗಿ ಚರ್ಚಿಸಲಾಗಿ, ಕರಾವಳಿ ನಿಯಂತ್ರಣ ವಲಯ ಅಧಿಸೂಚನೆ ಪ್ಯಾರಾ 8 (1) III CRZ-III A ರಂತೆ ಪರಿಗಣಿಸುವಂತಿಲ್ಲ ಎಂದು ನಿರ್ಣಯಿಸಲಾಯಿತು. |
| 285 | ಶ್ರೀಮತಿ ತೆರಜಾ ಲೋಬೊ ಕೋಂ ಕೆಮೆಂಟ್ ಲೋಬೊ ನೋಮೀಶ್ವರ ರಸ್ತೆ, ಪಡುವರಿ, ಕುಂದಾಪುರ ತಾಲೂಕು. | 23.10.2017 | ಸಮುದ್ರದ 200ಮೀ ಒಳಗಡೆ ಪ್ರದೇಶದಲ್ಲಿ ವಾಸ್ತವ್ಯದ ಕಟ್ಟಡ ಕಟ್ಟಲು ಕರಾವಳಿ ನಿಯಂತ್ರಣ ವಲಯದ ನಿಯಮವನ್ನು ಸಡಿಲಗೊಳಿಸಬೇಕು. | ಪ್ರಾಧಿಕಾರವು ವಿವರವಾಗಿ ಚರ್ಚಿಸಲಾಗಿ, ಕರಾವಳಿ ನಿಯಂತ್ರಣ ವಲಯ ಅಧಿಸೂಚನೆ ಪ್ಯಾರಾ 8 (1) III CRZ-III A ರಂತೆ ಪರಿಗಣಿಸುವಂತಿಲ್ಲ ಎಂದು ನಿರ್ಣಯಿಸಲಾಯಿತು. |
| 286 | ಶ್ರೀಮತಿ ಶೇಷಿ ಬಿನ್ ರಾಮ ಪೊಗವೀರ ಸಿಂಡಿ ಮನೆ, ಕಸ್ತೂರಿ ರಸ್ತೆ, ಪಡುವರಿ, ಕುಂದಾಪುರ ತಾಲೂಕು. | 23.10.2017 | ಸಮುದ್ರದ 200ಮೀ ಒಳಗಡೆ ಪ್ರದೇಶದಲ್ಲಿ ವಾಸ್ತವ್ಯದ ಕಟ್ಟಡ ಕಟ್ಟಲು ಕರಾವಳಿ ನಿಯಂತ್ರಣ ವಲಯದ ನಿಯಮವನ್ನು ಸಡಿಲಗೊಳಿಸಬೇಕು. | ಪ್ರಾಧಿಕಾರವು ವಿವರವಾಗಿ ಚರ್ಚಿಸಲಾಗಿ, ಕರಾವಳಿ ನಿಯಂತ್ರಣ ವಲಯ ಅಧಿಸೂಚನೆ ಪ್ಯಾರಾ 8 (1) III CRZ-III A ರಂತೆ ಪರಿಗಣಿಸುವಂತಿಲ್ಲ ಎಂದು ನಿರ್ಣಯಿಸಲಾಯಿತು. |
| 287 | ಶ್ರೀ ಪಾಸ್ಕೋ ರೆಬೆರೋ | 23.10.2017 | ಸಮುದ್ರದ 200ಮೀ ಒಳಗಡೆ ಪ್ರದೇಶದಲ್ಲಿ | ಪ್ರಾಧಿಕಾರವು ವಿವರವಾಗಿ ಚರ್ಚಿಸಲಾಗಿ, ಕರಾವಳಿ ನಿಯಂತ್ರಣ ವಲಯ ಅಧಿಸೂಚನೆ ಪ್ಯಾರಾ 8 |

| 1 | 2 | 3 | 4 | 5 |
|-----|---|---------------------------------------|--|---|
| | ಬಸ್ತುರ್ ಕಲ್ಯಾಣಕಿತ್ತು, ಬೈಂದೂರು ಕುಂದಾಪುರ ತಾಲೂಕು. | ರಬೀರೂ, ಪಡುವರಿ, ಅಂಚೆ, ಕುಂದಾಪುರ ತಾಲೂಕು. | | |
| 288 | ಶ್ರೀ ಫಿಲೋಮನಾ ನಜತ್ ಬಿಸ್ಕೂರು ಹೌಸ್, ಪಡುವರಿ, ಬೈಂದೂರು, ಕುಂದಾಪುರ ತಾಲೂಕು. | 23.10.2017 | ಸಮುದ್ರದ 200ಮೀ ಒಳಗಡೆ ಪ್ರದೇಶದಲ್ಲಿ ವಾಸ್ತವ್ಯದ ಕಟ್ಟಡ ಕಟ್ಟಲು ಕರಾವಳಿ ನಿಯಂತ್ರಣ ವಲಯದ ನಿಯಮವನ್ನು ಸಡಿಲಗೊಳಿಸಬೇಕು. | (i) III CRZ-III A ರಂತೆ ಪರಿಗಣಿಸುವಂತಿಲ್ಲ ಎಂದು ನಿರ್ಣಯಿಸಲಾಯಿತು. (ii) III CRZ-III A ರಂತೆ ಪರಿಗಣಿಸುವಂತಿಲ್ಲ ಎಂದು ನಿರ್ಣಯಿಸಲಾಯಿತು. |
| 289 | ಶ್ರೀ ಎ. ಶ್ರೀನಿವಾಸ ಬಿನ್ ಎ. ರಾಮಯ್ಯ ಶೇರುಗಾರ ಅಕ್ಕಿ ಅಂಗಡಿ ಮನೆ, ಪಡುವರಿ, ಕುಂದಾಪುರ-576214. | 23.10.2017 | ಸಮುದ್ರದ 200ಮೀ ಒಳಗಡೆ ಪ್ರದೇಶದಲ್ಲಿ ವಾಸ್ತವ್ಯದ ಕಟ್ಟಡ ಕಟ್ಟಲು ಕರಾವಳಿ ನಿಯಂತ್ರಣ ವಲಯದ ನಿಯಮವನ್ನು ಸಡಿಲಗೊಳಿಸಬೇಕು. | (i) III CRZ-III A ರಂತೆ ಪರಿಗಣಿಸುವಂತಿಲ್ಲ ಎಂದು ನಿರ್ಣಯಿಸಲಾಯಿತು. (ii) III CRZ-III A ರಂತೆ ಪರಿಗಣಿಸುವಂತಿಲ್ಲ ಎಂದು ನಿರ್ಣಯಿಸಲಾಯಿತು. |
| 290 | ಶ್ರೀ ಗೋವಿಂದ ದೇವಡಿಗ ಉಣ್ಣೆ ಮನೆ, ವಿರೂಪಾಕ್ಷಿ ಪಡುವರಿ, ಬೈಂದೂರು, ಕುಂದಾಪುರ ತಾಲೂಕು. | 23.10.2017 | ಸಮುದ್ರದ 200ಮೀ ಒಳಗಡೆ ಪ್ರದೇಶದಲ್ಲಿ ವಾಸ್ತವ್ಯದ ಕಟ್ಟಡ ಕಟ್ಟಲು ಕರಾವಳಿ ನಿಯಂತ್ರಣ ವಲಯದ ನಿಯಮವನ್ನು ಸಡಿಲಗೊಳಿಸಬೇಕು. | (i) III CRZ-III A ರಂತೆ ಪರಿಗಣಿಸುವಂತಿಲ್ಲ ಎಂದು ನಿರ್ಣಯಿಸಲಾಯಿತು. (ii) III CRZ-III A ರಂತೆ ಪರಿಗಣಿಸುವಂತಿಲ್ಲ ಎಂದು ನಿರ್ಣಯಿಸಲಾಯಿತು. |
| 291 | ಶ್ರೀಮತಿ ಹಿಲ್ವಾ ದೇಸಾ ಕೋಂ ವಿನ್ಯೂಟ್ ನಜತ್ ಹೌಸ್, ಪಡುವರಿ ಗ್ರಾಮ, ಕುಂದಾಪುರ ತಾಲೂಕು. | 23.10.2017 | ಸಮುದ್ರದ 200ಮೀ ಒಳಗಡೆ ಪ್ರದೇಶದಲ್ಲಿ ವಾಸ್ತವ್ಯದ ಕಟ್ಟಡ ಕಟ್ಟಲು ಕರಾವಳಿ ನಿಯಂತ್ರಣ ವಲಯದ ನಿಯಮವನ್ನು ಸಡಿಲಗೊಳಿಸಬೇಕು. | (i) III CRZ-III A ರಂತೆ ಪರಿಗಣಿಸುವಂತಿಲ್ಲ ಎಂದು ನಿರ್ಣಯಿಸಲಾಯಿತು. (ii) III CRZ-III A ರಂತೆ ಪರಿಗಣಿಸುವಂತಿಲ್ಲ ಎಂದು ನಿರ್ಣಯಿಸಲಾಯಿತು. |
| 292 | ಶ್ರೀಮತಿ ಪ್ಲೋರಾ ರೊಡ್ರಿಗಸ್ ಗದ್ದೆ ಮನೆ, ದುರ್ಮಿ ರಸ್ತೆ, ಪಡುವರಿ ಗ್ರಾಮ, ಬೈಂದೂರು, ಕುಂದಾಪುರ ತಾಲೂಕು. | 23.10.2017 | ಸಮುದ್ರದ 200ಮೀ ಒಳಗಡೆ ಪ್ರದೇಶದಲ್ಲಿ ವಾಸ್ತವ್ಯದ ಕಟ್ಟಡ ಕಟ್ಟಲು ಕರಾವಳಿ ನಿಯಂತ್ರಣ ವಲಯದ ನಿಯಮವನ್ನು ಸಡಿಲಗೊಳಿಸಬೇಕು. | (i) III CRZ-III A ರಂತೆ ಪರಿಗಣಿಸುವಂತಿಲ್ಲ ಎಂದು ನಿರ್ಣಯಿಸಲಾಯಿತು. (ii) III CRZ-III A ರಂತೆ ಪರಿಗಣಿಸುವಂತಿಲ್ಲ ಎಂದು ನಿರ್ಣಯಿಸಲಾಯಿತು. |
| 293 | ಶ್ರೀಮತಿ ಶೇಷಿ ಕೊಳ್ಳೆಮನೆ, ಚಂದ್ರಕಳಿಹಿಟ್ಟು, ಪಡುವರಿ, ಕಸ್ತೂರ್, ಕುಂದಾಪುರ ತಾಲೂಕು. | 23.10.2017 | ಸಮುದ್ರದ 200ಮೀ ಒಳಗಡೆ ಪ್ರದೇಶದಲ್ಲಿ ವಾಸ್ತವ್ಯದ ಕಟ್ಟಡ ಕಟ್ಟಲು ಕರಾವಳಿ ನಿಯಂತ್ರಣ ವಲಯದ ನಿಯಮವನ್ನು ಸಡಿಲಗೊಳಿಸಬೇಕು. | (i) III CRZ-III A ರಂತೆ ಪರಿಗಣಿಸುವಂತಿಲ್ಲ ಎಂದು ನಿರ್ಣಯಿಸಲಾಯಿತು. (ii) III CRZ-III A ರಂತೆ ಪರಿಗಣಿಸುವಂತಿಲ್ಲ ಎಂದು ನಿರ್ಣಯಿಸಲಾಯಿತು. |

| 1 | 2 | 3 | 4 | 5 |
|-----|---|------------|--|---|
| 294 | ಶ್ರೀಮತಿ ಪಡುವರಿ, ಕಸ್ತೂರಿ ಪಡುವರಿ, ಚಂದ್ರಕಳಿತ್ತು, ಕುಂದಾಪುರ, ತಾಲೂಕು. | 23.10.2017 | ಸಮುದ್ರದ 200ಮೀ ಒಳಗಡೆ ಪ್ರದೇಶದಲ್ಲಿ ವಾಸ್ತವ್ಯದ ಕಟ್ಟಡ ಕಟ್ಟಲು ಕರಾವಳಿ ನಿಯಂತ್ರಣ ವಲಯದ ನಿಯಮವನ್ನು ಸಡಿಲಗೊಳಿಸಬೇಕು. | ಪ್ರಾಧಿಕಾರವು ವಿವರವಾಗಿ ಚರ್ಚಿಸಲಾಗಿ, ಕರಾವಳಿ ನಿಯಂತ್ರಣ ವಲಯ ಅಧಿಸೂಚನೆ ಪ್ಯಾರಾ 8 (i) III CRZ-III A ರಂತೆ ಪರಿಗಣಿಸುವಂತಿಲ್ಲ ಎಂದು ನಿರ್ಣಯಿಸಲಾಯಿತು. |
| 295 | ಶ್ರೀಮತಿ ಲಕ್ಷ್ಮೀ ಪೂಜಾರಿ ಬಿನ್ ಮಲ್ಟಿ ಕಲ್ಟಿವೇಷನ್, ಪಡುವರಿ ಗ್ರಾಮ, ಬೈಂದೂರು, ಕುಂದಾಪುರ-576214. | 23.10.2017 | ಸಮುದ್ರದ 200ಮೀ ಒಳಗಡೆ ಪ್ರದೇಶದಲ್ಲಿ ವಾಸ್ತವ್ಯದ ಕಟ್ಟಡ ಕಟ್ಟಲು ಕರಾವಳಿ ನಿಯಂತ್ರಣ ವಲಯದ ನಿಯಮವನ್ನು ಸಡಿಲಗೊಳಿಸಬೇಕು. | ಪ್ರಾಧಿಕಾರವು ವಿವರವಾಗಿ ಚರ್ಚಿಸಲಾಗಿ, ಕರಾವಳಿ ನಿಯಂತ್ರಣ ವಲಯ ಅಧಿಸೂಚನೆ ಪ್ಯಾರಾ 8 (i) III CRZ-III A ರಂತೆ ಪರಿಗಣಿಸುವಂತಿಲ್ಲ ಎಂದು ನಿರ್ಣಯಿಸಲಾಯಿತು. |
| 296 | ಶ್ರೀಮತಿ ಕೋಟೆ ನಾಗಮ್ಮ ಕೋಟೆಮನೆ, ಸೋಮೇಶ್ವರ ರಸ್ತೆ, ಪಡುವರಿ ಗ್ರಾಮ, ಬೈಂದೂರು, ಕುಂದಾಪುರ ತಾಲೂಕು. | 23.10.2017 | ಸಮುದ್ರದ 200ಮೀ ಒಳಗಡೆ ಪ್ರದೇಶದಲ್ಲಿ ವಾಸ್ತವ್ಯದ ಕಟ್ಟಡ ಕಟ್ಟಲು ಕರಾವಳಿ ನಿಯಂತ್ರಣ ವಲಯದ ನಿಯಮವನ್ನು ಸಡಿಲಗೊಳಿಸಬೇಕು. | ಪ್ರಾಧಿಕಾರವು ವಿವರವಾಗಿ ಚರ್ಚಿಸಲಾಗಿ, ಕರಾವಳಿ ನಿಯಂತ್ರಣ ವಲಯ ಅಧಿಸೂಚನೆ ಪ್ಯಾರಾ 8 (i) III CRZ-III A ರಂತೆ ಪರಿಗಣಿಸುವಂತಿಲ್ಲ ಎಂದು ನಿರ್ಣಯಿಸಲಾಯಿತು. |
| 297 | ಶ್ರೀ ಪ್ರದೀಪ ಫರ್ನಾಂಡಿಸ್ ಬಿನ್ ಫಿಲೀಪ್ ಫರ್ನಾಂಡಿಸ್‌ನಜ್ಜಿ ಕಲ್ಟಿವೇಷನ್, ಪಡುವರಿ ಗ್ರಾಮ, ಕುಂದಾಪುರ ತಾಲೂಕು. | 23.10.2017 | ಸಮುದ್ರದ 200ಮೀ ಒಳಗಡೆ ಪ್ರದೇಶದಲ್ಲಿ ವಾಸ್ತವ್ಯದ ಕಟ್ಟಡ ಕಟ್ಟಲು ಕರಾವಳಿ ನಿಯಂತ್ರಣ ವಲಯದ ನಿಯಮವನ್ನು ಸಡಿಲಗೊಳಿಸಬೇಕು. | ಪ್ರಾಧಿಕಾರವು ವಿವರವಾಗಿ ಚರ್ಚಿಸಲಾಗಿ, ಕರಾವಳಿ ನಿಯಂತ್ರಣ ವಲಯ ಅಧಿಸೂಚನೆ ಪ್ಯಾರಾ 8 (i) III CRZ-III A ರಂತೆ ಪರಿಗಣಿಸುವಂತಿಲ್ಲ ಎಂದು ನಿರ್ಣಯಿಸಲಾಯಿತು. |
| 298 | ಶ್ರೀ ಸಂತಾನ್ ಪಿ. ನಜ್ರತ್ ನಜ್ರತ್, ಪಡುವರಿ, ಬೈಂದೂರು, ಕುಂದಾಪುರ ತಾಲೂಕು. | 23.10.2017 | ಸಮುದ್ರದ 200ಮೀ ಒಳಗಡೆ ಪ್ರದೇಶದಲ್ಲಿ ವಾಸ್ತವ್ಯದ ಕಟ್ಟಡ ಕಟ್ಟಲು ಕರಾವಳಿ ನಿಯಂತ್ರಣ ವಲಯದ ನಿಯಮವನ್ನು ಸಡಿಲಗೊಳಿಸಬೇಕು. | ಪ್ರಾಧಿಕಾರವು ವಿವರವಾಗಿ ಚರ್ಚಿಸಲಾಗಿ, ಕರಾವಳಿ ನಿಯಂತ್ರಣ ವಲಯ ಅಧಿಸೂಚನೆ ಪ್ಯಾರಾ 8 (i) III CRZ-III A ರಂತೆ ಪರಿಗಣಿಸುವಂತಿಲ್ಲ ಎಂದು ನಿರ್ಣಯಿಸಲಾಯಿತು. |
| 299 | ಶ್ರೀ ಭೂನಿಫಾನ್ ಲೋಬೊ ಬಿನ್ ವಿಕ್ಟರ್ ಲೋಬೊ ಚಂದ್ರಕಳಿ, ಪಡುವರಿ ಗ್ರಾಮ, ಬೈಂದೂರು, ಕುಂದಾಪುರ ತಾಲೂಕು. | 23.10.2017 | ಸಮುದ್ರದ 200ಮೀ ಒಳಗಡೆ ಪ್ರದೇಶದಲ್ಲಿ ವಾಸ್ತವ್ಯದ ಕಟ್ಟಡ ಕಟ್ಟಲು ಕರಾವಳಿ ನಿಯಂತ್ರಣ ವಲಯದ ನಿಯಮವನ್ನು ಸಡಿಲಗೊಳಿಸಬೇಕು. | ಪ್ರಾಧಿಕಾರವು ವಿವರವಾಗಿ ಚರ್ಚಿಸಲಾಗಿ, ಕರಾವಳಿ ನಿಯಂತ್ರಣ ವಲಯ ಅಧಿಸೂಚನೆ ಪ್ಯಾರಾ 8 (i) III CRZ-III A ರಂತೆ ಪರಿಗಣಿಸುವಂತಿಲ್ಲ ಎಂದು ನಿರ್ಣಯಿಸಲಾಯಿತು. |

| 1 | 2 | 3 | 4 | 5 |
|-----|---|------------|--|--|
| 300 | ಶ್ರೀಮತಿ ದುರ್ಗಿ ಪೂಜಾರಿ ಬಿರ್ ನಾರಾಯಣಶಿವಮನ, ಕಲ್ಕಾಂತ್ರಿ, ಪಡುವರಿ, ಬೈಂದೂರು, ಕುಂದಾಪುರ ತಾಲೂಕು. | 23.10.2017 | ಸಮುದ್ರದ 200ಮೀ ಒಳಗಡೆ ಪ್ರದೇಶದಲ್ಲಿ ವಾಸ್ತವ್ಯದ ಕಟ್ಟಡ ಕಟ್ಟಲು ಕರಾವಳಿ ನಿಯಂತ್ರಣ ವಲಯದ ನಿಯಮವನ್ನು ಸಡಿಲಗೊಳಿಸಬೇಕು. | ಪ್ರಾಧಿಕಾರವು ವಿವರವಾಗಿ ಚರ್ಚಿಸಲಾಗಿ, ಕರಾವಳಿ ನಿಯಂತ್ರಣ ವಲಯ ಅಧಿಸೂಚನೆ ಪ್ರಾರಾ 8 (1) III CRZ-III A ರಂತೆ ಪರಿಗಣಿಸುವಂತಿಲ್ಲ ಎಂದು ನಿರ್ಣಯಿಸಲಾಯಿತು. |
| 301 | ಶ್ರೀ ಡೋರಾತ್ ನಜ್ರತ್ C/o ನಿಕ್ಕಾಂ ನಜ್ರತ್, ಚರ್ಚಿ ರಸ್ತೆ, ಪಡುವರಿ, ಬೈಂದೂರು, ಕುಂದಾಪುರ ತಾಲೂಕು. | 23.10.2017 | ಸಮುದ್ರದ 200ಮೀ ಒಳಗಡೆ ಪ್ರದೇಶದಲ್ಲಿ ವಾಸ್ತವ್ಯದ ಕಟ್ಟಡ ಕಟ್ಟಲು ಕರಾವಳಿ ನಿಯಂತ್ರಣ ವಲಯದ ನಿಯಮವನ್ನು ಸಡಿಲಗೊಳಿಸಬೇಕು. | ಪ್ರಾಧಿಕಾರವು ವಿವರವಾಗಿ ಚರ್ಚಿಸಲಾಗಿ, ಕರಾವಳಿ ನಿಯಂತ್ರಣ ವಲಯ ಅಧಿಸೂಚನೆ ಪ್ರಾರಾ 8 (1) III CRZ-III A ರಂತೆ ಪರಿಗಣಿಸುವಂತಿಲ್ಲ ಎಂದು ನಿರ್ಣಯಿಸಲಾಯಿತು. |
| 302 | ಶ್ರೀಮತಿ ಇಮೀಲ್ ನಜ್ರತ್ ಕೋಂ ಸಿರೀಲ್ ನಜ್ರತ್ ಚರ್ಚಿ ರಸ್ತೆ, ಪಡುವರಿ, ಬೈಂದೂರು, ಕುಂದಾಪುರ ತಾಲೂಕು. | 23.10.2017 | ಸಮುದ್ರದ 200ಮೀ ಒಳಗಡೆ ಪ್ರದೇಶದಲ್ಲಿ ವಾಸ್ತವ್ಯದ ಕಟ್ಟಡ ಕಟ್ಟಲು ಕರಾವಳಿ ನಿಯಂತ್ರಣ ವಲಯದ ನಿಯಮವನ್ನು ಸಡಿಲಗೊಳಿಸಬೇಕು. | ಪ್ರಾಧಿಕಾರವು ವಿವರವಾಗಿ ಚರ್ಚಿಸಲಾಗಿ, ಕರಾವಳಿ ನಿಯಂತ್ರಣ ವಲಯ ಅಧಿಸೂಚನೆ ಪ್ರಾರಾ 8 (1) III CRZ-III A ರಂತೆ ಪರಿಗಣಿಸುವಂತಿಲ್ಲ ಎಂದು ನಿರ್ಣಯಿಸಲಾಯಿತು. |
| 303 | ಶ್ರೀಮತಿ ಬಚ್ಚಿ ಮೋಗವೀಲ್ 7-37, ದುರ್ಗಿ ಕಾಕುಮನೆ, ಪಡುವರಿ, ಬೈಂದೂರು, ಕುಂದಾಪುರ-576214. | 23.10.2017 | ಸಮುದ್ರದ 200ಮೀ ಒಳಗಡೆ ಪ್ರದೇಶದಲ್ಲಿ ವಾಸ್ತವ್ಯದ ಕಟ್ಟಡ ಕಟ್ಟಲು ಕರಾವಳಿ ನಿಯಂತ್ರಣ ವಲಯದ ನಿಯಮವನ್ನು ಸಡಿಲಗೊಳಿಸಬೇಕು. | ಪ್ರಾಧಿಕಾರವು ವಿವರವಾಗಿ ಚರ್ಚಿಸಲಾಗಿ, ಕರಾವಳಿ ನಿಯಂತ್ರಣ ವಲಯ ಅಧಿಸೂಚನೆ ಪ್ರಾರಾ 8 (1) III CRZ-III A ರಂತೆ ಪರಿಗಣಿಸುವಂತಿಲ್ಲ ಎಂದು ನಿರ್ಣಯಿಸಲಾಯಿತು. |
| 304 | ಶ್ರೀಮತಿ ಸುಬ್ಬಿ ಕೋಂ ಕೃಷ್ಣ ಪೂಜಾರಿ ದುರ್ಗಿಮನೆ, ಪಡುವರಿ ಗ್ರಾಮ, ಬೈಂದೂರು ಲಂಚಿ, ಕುಂದಾಪುರ ತಾಲೂಕು. | 23.10.2017 | ಸಮುದ್ರದ 200ಮೀ ಒಳಗಡೆ ಪ್ರದೇಶದಲ್ಲಿ ವಾಸ್ತವ್ಯದ ಕಟ್ಟಡ ಕಟ್ಟಲು ಕರಾವಳಿ ನಿಯಂತ್ರಣ ವಲಯದ ನಿಯಮವನ್ನು ಸಡಿಲಗೊಳಿಸಬೇಕು. | ಪ್ರಾಧಿಕಾರವು ವಿವರವಾಗಿ ಚರ್ಚಿಸಲಾಗಿ, ಕರಾವಳಿ ನಿಯಂತ್ರಣ ವಲಯ ಅಧಿಸೂಚನೆ ಪ್ರಾರಾ 8 (1) III CRZ-III A ರಂತೆ ಪರಿಗಣಿಸುವಂತಿಲ್ಲ ಎಂದು ನಿರ್ಣಯಿಸಲಾಯಿತು. |
| 305 | ಶ್ರೀ ವಿಲಿಯಮ್ ರೊಡ್ರಿಗಸ್ ದುರ್ಗಿ ಹಾಕ್, ಪಡುವರಿ ಗ್ರಾಮ, ಬೈಂದೂರು ಲಂಚಿ, ಕುಂದಾಪುರ ತಾಲೂಕು. | 23.10.2017 | ಸಮುದ್ರದ 200ಮೀ ಒಳಗಡೆ ಪ್ರದೇಶದಲ್ಲಿ ವಾಸ್ತವ್ಯದ ಕಟ್ಟಡ ಕಟ್ಟಲು ಕರಾವಳಿ ನಿಯಂತ್ರಣ ವಲಯದ ನಿಯಮವನ್ನು ಸಡಿಲಗೊಳಿಸಬೇಕು. | ಪ್ರಾಧಿಕಾರವು ವಿವರವಾಗಿ ಚರ್ಚಿಸಲಾಗಿ, ಕರಾವಳಿ ನಿಯಂತ್ರಣ ವಲಯ ಅಧಿಸೂಚನೆ ಪ್ರಾರಾ 8 (1) III CRZ-III A ರಂತೆ ಪರಿಗಣಿಸುವಂತಿಲ್ಲ ಎಂದು ನಿರ್ಣಯಿಸಲಾಯಿತು. |
| 306 | ಶ್ರೀಮತಿ ದೇವಮ್ಮ ಕೋಂ ನಾರಾಯಣ ಪೂಜಾರಿ ಸಪ್ತಸ್ವರ ನಿಲಯ, ದುರ್ಗಿ | 23.10.2017 | ಸಮುದ್ರದ 200ಮೀ ಒಳಗಡೆ ಪ್ರದೇಶದಲ್ಲಿ ವಾಸ್ತವ್ಯದ ಕಟ್ಟಡ ಕಟ್ಟಲು ಕರಾವಳಿ ನಿಯಂತ್ರಣ ವಲಯದ ನಿಯಮವನ್ನು ಸಡಿಲಗೊಳಿಸಬೇಕು. | ಪ್ರಾಧಿಕಾರವು ವಿವರವಾಗಿ ಚರ್ಚಿಸಲಾಗಿ, ಕರಾವಳಿ ನಿಯಂತ್ರಣ ವಲಯ ಅಧಿಸೂಚನೆ ಪ್ರಾರಾ 8 (1) III CRZ-III A ರಂತೆ ಪರಿಗಣಿಸುವಂತಿಲ್ಲ ಎಂದು ನಿರ್ಣಯಿಸಲಾಯಿತು. |

| | 2 | 3 | 4 | 5 |
|-----|---|------------|--|--|
| 1 | ಮನೆ, ಪಡುವರಿ, ಬೈಂದೂರು, ಕುಂದಾಪುರ-576214. | 23.10.2017 | ಸಮುದ್ರದ 200ಮೀ ಒಳಗಡೆ ಪ್ರದೇಶದಲ್ಲಿ ವಾಸ್ತವ್ಯದ ಕಟ್ಟಡ ಕಟ್ಟಲು ಕರಾವಳಿ ನಿಯಂತ್ರಣ ಪಲಯದ ನಿಯಮವನ್ನು ಸಡಿಲಗೊಳಿಸಬೇಕು. | ಪ್ರಾಧಿಕಾರವು ವಿವರವಾಗಿ ಚರ್ಚಿಸಲಾಗಿ, ಕರಾವಳಿ ನಿಯಂತ್ರಣ ಪಲಯ ಅಧಿಸೂಚನೆ ಪ್ರಾರಾ 8 (i) III CRZ-III A ರಂತೆ ಪರಿಗಣಿಸುವಂತಿಲ್ಲ ಎಂದು ನಿರ್ಣಯಿಸಲಾಯಿತು. |
| 307 | ಶ್ರೀಮತಿ ಫಿಲೋಮಿನಾ ನಜ್ರತ್ ನಜ್ರ ಹೌಸ್, ನಟ್ಟಿಕುತ್ತು, ಪಡುವರಿ, ಬೈಂದೂರು, ಕುಂದಾಪುರ ತಾಲೂಕು. | 23.10.2017 | ಸಮುದ್ರದ 200ಮೀ ಒಳಗಡೆ ಪ್ರದೇಶದಲ್ಲಿ ವಾಸ್ತವ್ಯದ ಕಟ್ಟಡ ಕಟ್ಟಲು ಕರಾವಳಿ ನಿಯಂತ್ರಣ ಪಲಯದ ನಿಯಮವನ್ನು ಸಡಿಲಗೊಳಿಸಬೇಕು. | ಪ್ರಾಧಿಕಾರವು ವಿವರವಾಗಿ ಚರ್ಚಿಸಲಾಗಿ, ಕರಾವಳಿ ನಿಯಂತ್ರಣ ಪಲಯ ಅಧಿಸೂಚನೆ ಪ್ರಾರಾ 8 (i) III CRZ-III A ರಂತೆ ಪರಿಗಣಿಸುವಂತಿಲ್ಲ ಎಂದು ನಿರ್ಣಯಿಸಲಾಯಿತು. |
| 308 | ಶ್ರೀ ಅಂತೋನಿ ಫೆರ್ನಾಂಡೀಸ್ ಕಲ್ವಾರ್ಡ್ ಸೌಸ್, ಪಡುವರಿ, ಬೈಂದೂರು, ಕುಂದಾಪುರ-576214. | 23.10.2017 | ಸಮುದ್ರದ 200ಮೀ ಒಳಗಡೆ ಪ್ರದೇಶದಲ್ಲಿ ವಾಸ್ತವ್ಯದ ಕಟ್ಟಡ ಕಟ್ಟಲು ಕರಾವಳಿ ನಿಯಂತ್ರಣ ಪಲಯದ ನಿಯಮವನ್ನು ಸಡಿಲಗೊಳಿಸಬೇಕು. | ಪ್ರಾಧಿಕಾರವು ವಿವರವಾಗಿ ಚರ್ಚಿಸಲಾಗಿ, ಕರಾವಳಿ ನಿಯಂತ್ರಣ ಪಲಯ ಅಧಿಸೂಚನೆ ಪ್ರಾರಾ 8 (i) III CRZ-III A ರಂತೆ ಪರಿಗಣಿಸುವಂತಿಲ್ಲ ಎಂದು ನಿರ್ಣಯಿಸಲಾಯಿತು. |
| 309 | ಶ್ರೀಮತಿ ದುರ್ಗಿ ಖಾರ್ವಿ ಕೋಂ ನಾರಾಯಣ ಖಾರ್ವಿ ಬೈರುಮನೆ, ತಾರಾಪತಿ ಅಂಚೆ, ಅಳಿವೆಕೋಡಿ, ಕುಂದಾಪುರ ತಾಲೂಕು. | 23.10.2017 | ಸಮುದ್ರದ 200ಮೀ ಒಳಗಡೆ ಪ್ರದೇಶದಲ್ಲಿ ವಾಸ್ತವ್ಯದ ಕಟ್ಟಡ ಕಟ್ಟಲು ಕರಾವಳಿ ನಿಯಂತ್ರಣ ಪಲಯದ ನಿಯಮವನ್ನು ಸಡಿಲಗೊಳಿಸಬೇಕು. | ಪ್ರಾಧಿಕಾರವು ವಿವರವಾಗಿ ಚರ್ಚಿಸಲಾಗಿ, ಕರಾವಳಿ ನಿಯಂತ್ರಣ ಪಲಯ ಅಧಿಸೂಚನೆ ಪ್ರಾರಾ 8 (i) III CRZ-III A ರಂತೆ ಪರಿಗಣಿಸುವಂತಿಲ್ಲ ಎಂದು ನಿರ್ಣಯಿಸಲಾಯಿತು. |
| 310 | ಶ್ರೀಮತಿ ಮುಕಾಂಬು ಕೋಂ ಲಕ್ಷ್ಮಣ ಖಾರ್ವಿ ಸೋಣೆನ ಮನೆ, ಅಳಿವೆಕೋಡಿ, ತಾರಾಪತಿ ಅಂಚೆ, ಪಡುವರಿ ಗ್ರಾಮ, ಕುಂದಾಪುರ ತಾಲೂಕು. | 23.10.2017 | ಸಮುದ್ರದ 200ಮೀ ಒಳಗಡೆ ಪ್ರದೇಶದಲ್ಲಿ ವಾಸ್ತವ್ಯದ ಕಟ್ಟಡ ಕಟ್ಟಲು ಕರಾವಳಿ ನಿಯಂತ್ರಣ ಪಲಯದ ನಿಯಮವನ್ನು ಸಡಿಲಗೊಳಿಸಬೇಕು. | ಪ್ರಾಧಿಕಾರವು ವಿವರವಾಗಿ ಚರ್ಚಿಸಲಾಗಿ, ಕರಾವಳಿ ನಿಯಂತ್ರಣ ಪಲಯ ಅಧಿಸೂಚನೆ ಪ್ರಾರಾ 8 (i) III CRZ-III A ರಂತೆ ಪರಿಗಣಿಸುವಂತಿಲ್ಲ ಎಂದು ನಿರ್ಣಯಿಸಲಾಯಿತು. |
| 311 | ಶ್ರೀಮತಿ ಕುಪ್ಪು ಖಾರ್ವಿ ಕೋಂ ಡಿ ಕೃಷ್ಣ ಖಾರ್ವಿ ಸೋಣೆನ ಮನೆ, ಅಳಿವೆಕೋಡಿ, ತಾರಾಪತಿ ಅಂಚೆ, ಪಡುವರಿ ಗ್ರಾಮ, ಕುಂದಾಪುರ ತಾಲೂಕು. | 23.10.2017 | ಸಮುದ್ರದ 200ಮೀ ಒಳಗಡೆ ಪ್ರದೇಶದಲ್ಲಿ ವಾಸ್ತವ್ಯದ ಕಟ್ಟಡ ಕಟ್ಟಲು ಕರಾವಳಿ ನಿಯಂತ್ರಣ ಪಲಯದ ನಿಯಮವನ್ನು ಸಡಿಲಗೊಳಿಸಬೇಕು. | ಪ್ರಾಧಿಕಾರವು ವಿವರವಾಗಿ ಚರ್ಚಿಸಲಾಗಿ, ಕರಾವಳಿ ನಿಯಂತ್ರಣ ಪಲಯ ಅಧಿಸೂಚನೆ ಪ್ರಾರಾ 8 (i) III CRZ-III A ರಂತೆ ಪರಿಗಣಿಸುವಂತಿಲ್ಲ ಎಂದು ನಿರ್ಣಯಿಸಲಾಯಿತು. |
| 312 | ಶ್ರೀಮತಿ ಲಕ್ಷ್ಮೀ ಕೋಂ ಕೋಂ | 23.10.2017 | ಸಮುದ್ರದ 200ಮೀ ಒಳಗಡೆ ಪ್ರದೇಶದಲ್ಲಿ | ಪ್ರಾಧಿಕಾರವು ವಿವರವಾಗಿ ಚರ್ಚಿಸಲಾಗಿ, ಕರಾವಳಿ ನಿಯಂತ್ರಣ ಪಲಯ ಅಧಿಸೂಚನೆ ಪ್ರಾರಾ 8 |

| 1 | 2 | 3 | 4 | 5 |
|-----|---|--|---|--|
| | ಗೋವಿಂದ ಪುನ, ತಾರಾಪತಿ ಗ್ರಾಮ, ತಾಲೂಕು. | ಖಾರ್ವಿ ಕುರುಡಿ ಅಳಿವೆಕೋಡಿ, ಅಂಚೆ, ಪಡುವರಿ ಕುಂದಾಪುರ ತಾಲೂಕು. | ವಾಸ್ತವ್ಯದ ಕಟ್ಟಡ ಕಟ್ಟಲು ಕರಾವಳಿ ನಿಯಂತ್ರಣ ವಲಯದ ನಿಯಮಾವಳಿ ಸಡಿಲಗೊಳಿಸಬೇಕು. | (1) III CRZ-III A ರಂತೆ ಪರಿಗಣಿಸುವಂತಿಲ್ಲ ಎಂದು ನಿರ್ಣಯಿಸಲಾಯಿತು. |
| 313 | ಶ್ರೀ ಹೆರಿಯಣ್ಣ ಸೋಣ್ಣಿ ಅಳಿವೆಕೋಡಿ, ಅಂಚೆ, ಪಡುವರಿ ಕುಂದಾಪುರ ತಾಲೂಕು. | ಖಾರ್ವಿ ಮನೆ, ತಾರಾಪತಿ ಗ್ರಾಮ, ಕುಂದಾಪುರ ತಾಲೂಕು. | ಸಮುದ್ರದ 200ಮೀ ಒಳಗಡೆ ಪ್ರದೇಶದಲ್ಲಿ ವಾಸ್ತವ್ಯದ ಕಟ್ಟಡ ಕಟ್ಟಲು ಕರಾವಳಿ ನಿಯಂತ್ರಣ ವಲಯದ ನಿಯಮಾವಳಿ ಸಡಿಲಗೊಳಿಸಬೇಕು. | ಪ್ರಾಧಿಕಾರವು ವಿವರವಾಗಿ ಚರ್ಚಿಸಲಾಗಿ, ಕರಾವಳಿ ನಿಯಂತ್ರಣ ವಲಯ ಅಧಿಸೂಚನೆ ಪ್ರಕಾರ (1) III CRZ-III A ರಂತೆ ಪರಿಗಣಿಸುವಂತಿಲ್ಲ ಎಂದು ನಿರ್ಣಯಿಸಲಾಯಿತು. |
| 314 | ಶ್ರೀಮತಿ ಪೊರ್ತುಕೋಡಿ, ಅಂಚೆ, ಪಡುವರಿ ಗ್ರಾಮ, ತಾಲೂಕು. | ಮಂಜಮ್ಮ ಕೋಂ ದಿ ನಾಗ ಪೊರ್ತುಕೋಡಿ, ಅಂಚೆ, ಪಡುವರಿ ಗ್ರಾಮ, ಕುಂದಾಪುರ ತಾಲೂಕು. | ಸಮುದ್ರದ 200ಮೀ ಒಳಗಡೆ ಪ್ರದೇಶದಲ್ಲಿ ವಾಸ್ತವ್ಯದ ಕಟ್ಟಡ ಕಟ್ಟಲು ಕರಾವಳಿ ನಿಯಂತ್ರಣ ವಲಯದ ನಿಯಮಾವಳಿ ಸಡಿಲಗೊಳಿಸಬೇಕು. | ಪ್ರಾಧಿಕಾರವು ವಿವರವಾಗಿ ಚರ್ಚಿಸಲಾಗಿ, ಕರಾವಳಿ ನಿಯಂತ್ರಣ ವಲಯ ಅಧಿಸೂಚನೆ ಪ್ರಕಾರ (1) III CRZ-III A ರಂತೆ ಪರಿಗಣಿಸುವಂತಿಲ್ಲ ಎಂದು ನಿರ್ಣಯಿಸಲಾಯಿತು. |
| 315 | ಶ್ರೀಮತಿ ಗಿರಿಜಾ ಖಾರ್ವಿ ಅಂಚೆ, ಪಡುವರಿ ಗ್ರಾಮ, ತಾಲೂಕು. | ಕೋಂ ಶೇಖರ ಬುಡ್ಡೆ ಮನೆ, ತಾರಾಪತಿ ಅಂಚೆ, ಪಡುವರಿ ಗ್ರಾಮ, ಕುಂದಾಪುರ ತಾಲೂಕು. | ಸಮುದ್ರದ 200ಮೀ ಒಳಗಡೆ ಪ್ರದೇಶದಲ್ಲಿ ವಾಸ್ತವ್ಯದ ಕಟ್ಟಡ ಕಟ್ಟಲು ಕರಾವಳಿ ನಿಯಂತ್ರಣ ವಲಯದ ನಿಯಮಾವಳಿ ಸಡಿಲಗೊಳಿಸಬೇಕು. | ಪ್ರಾಧಿಕಾರವು ವಿವರವಾಗಿ ಚರ್ಚಿಸಲಾಗಿ, ಕರಾವಳಿ ನಿಯಂತ್ರಣ ವಲಯ ಅಧಿಸೂಚನೆ ಪ್ರಕಾರ (1) III CRZ-III A ರಂತೆ ಪರಿಗಣಿಸುವಂತಿಲ್ಲ ಎಂದು ನಿರ್ಣಯಿಸಲಾಯಿತು. |
| 316 | ಶ್ರೀ ಬಾಬು ಖಾರ್ವಿ ತಾರಾಪತಿ, ಪಡುವರಿ ಗ್ರಾಮ, ತಾಲೂಕು. | ಬಿನ್ ದುರ್ಗಾ ಚಣ್ಣು ಮನೆ, ಅಳಿವೆಕೋಡಿ, ಕುಂದಾಪುರ ತಾಲೂಕು. | ಸಮುದ್ರದ 200ಮೀ ಒಳಗಡೆ ಪ್ರದೇಶದಲ್ಲಿ ವಾಸ್ತವ್ಯದ ಕಟ್ಟಡ ಕಟ್ಟಲು ಕರಾವಳಿ ನಿಯಂತ್ರಣ ವಲಯದ ನಿಯಮಾವಳಿ ಸಡಿಲಗೊಳಿಸಬೇಕು. | ಪ್ರಾಧಿಕಾರವು ವಿವರವಾಗಿ ಚರ್ಚಿಸಲಾಗಿ, ಕರಾವಳಿ ನಿಯಂತ್ರಣ ವಲಯ ಅಧಿಸೂಚನೆ ಪ್ರಕಾರ (1) III CRZ-III A ರಂತೆ ಪರಿಗಣಿಸುವಂತಿಲ್ಲ ಎಂದು ನಿರ್ಣಯಿಸಲಾಯಿತು. |
| 317 | ಶ್ರೀ ಮಾಚ ತಾರ್ವಿ | ಖಾರ್ವಿ | ಸಮುದ್ರದ 200ಮೀ ಒಳಗಡೆ ಪ್ರದೇಶದಲ್ಲಿ | ಪ್ರಾಧಿಕಾರವು ವಿವರವಾಗಿ ಚರ್ಚಿಸಲಾಗಿ, ಕರಾವಳಿ ನಿಯಂತ್ರಣ ವಲಯ ಅಧಿಸೂಚನೆ ಪ್ರಕಾರ |

| 1 | 2 | 3 | 4 | 5 |
|-----|--|------------|---|---|
| 318 | ಮನೆ, ಅಳಿವೆಕೋಡಿ, ತಾರಾಪತಿ ಅಂಚೆ, ಪಡುವರಿ ಗ್ರಾಮ, ಕುಂದಾಪುರ ತಾಲೂಕು. | 23.10.2017 | ವಾಸ್ತವ್ಯದ ಕಟ್ಟಡ ಕಛೇರಿ ಕರಾವಳಿ ನಿಯಂತ್ರಣ ವಲಯದ ನಿಯಮವನ್ನು ಸಡಿಲಗೊಳಿಸಬೇಕು. | (i) III CRZ-III A ರಂತೆ ಪರಿಗಣಿಸುವಂತಿಲ್ಲ ಎಂದು ನಿರ್ಧರಿಸಲಾಯಿತು. ಪ್ರಾಧಿಕಾರವು ವಿವರವಾಗಿ ಚರ್ಚಿಸಲಾಗಿ, ಕರಾವಳಿ ನಿಯಂತ್ರಣ ವಲಯ ಅಧಿಸೂಚನೆ ಪ್ಯಾರಾ 8 (i) III CRZ-III A ರಂತೆ ಪರಿಗಣಿಸುವಂತಿಲ್ಲ ಎಂದು ನಿರ್ಧರಿಸಲಾಯಿತು. |
| 319 | ಶ್ರೀ ನಾಗೇಶ ಮೊಗವೀರ ಭಂಡಾರಿ ಮನೆ, ಅಳಿವೆಕೋಡಿ, ತಾರಾಪತಿ ಅಂಚೆ, ಪಡುವರಿ ಗ್ರಾಮ, ಕುಂದಾಪುರ ತಾಲೂಕು. | 23.10.2017 | ಸಮುದ್ರದ 200ಮೀ ಒಳಗಡೆ ಪ್ರದೇಶದಲ್ಲಿ ವಾಸ್ತವ್ಯದ ಕಟ್ಟಡ ಕಛೇರಿ ಕರಾವಳಿ ನಿಯಂತ್ರಣ ವಲಯದ ನಿಯಮವನ್ನು ಸಡಿಲಗೊಳಿಸಬೇಕು. | ಪ್ರಾಧಿಕಾರವು ವಿವರವಾಗಿ ಚರ್ಚಿಸಲಾಗಿ, ಕರಾವಳಿ ನಿಯಂತ್ರಣ ವಲಯ ಅಧಿಸೂಚನೆ ಪ್ಯಾರಾ 8 (i) III CRZ-III A ರಂತೆ ಪರಿಗಣಿಸುವಂತಿಲ್ಲ ಎಂದು ನಿರ್ಧರಿಸಲಾಯಿತು. |
| 320 | ಶ್ರೀ ನಾರಾಯಣ ಮೊಗವೀರ ಭಂಡಾರಿ ಮನೆ, ಅಳಿವೆಕೋಡಿ, ತಾರಾಪತಿ ಅಂಚೆ, ಪಡುವರಿ ಗ್ರಾಮ, ಕುಂದಾಪುರ ತಾಲೂಕು. | 23.10.2017 | ಸಮುದ್ರದ 200ಮೀ ಒಳಗಡೆ ಪ್ರದೇಶದಲ್ಲಿ ವಾಸ್ತವ್ಯದ ಕಟ್ಟಡ ಕಛೇರಿ ಕರಾವಳಿ ನಿಯಂತ್ರಣ ವಲಯದ ನಿಯಮವನ್ನು ಸಡಿಲಗೊಳಿಸಬೇಕು. | ಪ್ರಾಧಿಕಾರವು ವಿವರವಾಗಿ ಚರ್ಚಿಸಲಾಗಿ, ಕರಾವಳಿ ನಿಯಂತ್ರಣ ವಲಯ ಅಧಿಸೂಚನೆ ಪ್ಯಾರಾ 8 (i) III CRZ-III A ರಂತೆ ಪರಿಗಣಿಸುವಂತಿಲ್ಲ ಎಂದು ನಿರ್ಧರಿಸಲಾಯಿತು. |
| 321 | ಶ್ರೀ ವೆಂಕಟರಮಣ ಖಾರ್ವಿ ಕುರುಡಿಮನೆ, ಅಳಿವೆಕೋಡಿ, ತಾರಾಪತಿ ಅಂಚೆ, ಪಡುವರಿ ಗ್ರಾಮ, ಕುಂದಾಪುರ ತಾಲೂಕು. | 23.10.2017 | ಸಮುದ್ರದ 200ಮೀ ಒಳಗಡೆ ಪ್ರದೇಶದಲ್ಲಿ ವಾಸ್ತವ್ಯದ ಕಟ್ಟಡ ಕಛೇರಿ ಕರಾವಳಿ ನಿಯಂತ್ರಣ ವಲಯದ ನಿಯಮವನ್ನು ಸಡಿಲಗೊಳಿಸಬೇಕು. | ಪ್ರಾಧಿಕಾರವು ವಿವರವಾಗಿ ಚರ್ಚಿಸಲಾಗಿ, ಕರಾವಳಿ ನಿಯಂತ್ರಣ ವಲಯ ಅಧಿಸೂಚನೆ ಪ್ಯಾರಾ 8 (i) III CRZ-III A ರಂತೆ ಪರಿಗಣಿಸುವಂತಿಲ್ಲ ಎಂದು ನಿರ್ಧರಿಸಲಾಯಿತು. |
| 322 | ಶ್ರೀಮತಿ ದುರ್ಗಿ ಕೋಂ ರಾಮ ಖಾರ್ವಿ ಸೋಣಿನ ಮನೆ, ಅಳಿವೆಕೋಡಿ, ತಾರಾಪತಿ ಅಂಚೆ, ಪಡುವರಿ ಗ್ರಾಮ, ಕುಂದಾಪುರ ತಾಲೂಕು. | 23.10.2017 | ಸಮುದ್ರದ 200ಮೀ ಒಳಗಡೆ ಪ್ರದೇಶದಲ್ಲಿ ವಾಸ್ತವ್ಯದ ಕಟ್ಟಡ ಕಛೇರಿ ಕರಾವಳಿ ನಿಯಂತ್ರಣ ವಲಯದ ನಿಯಮವನ್ನು ಸಡಿಲಗೊಳಿಸಬೇಕು. | ಪ್ರಾಧಿಕಾರವು ವಿವರವಾಗಿ ಚರ್ಚಿಸಲಾಗಿ, ಕರಾವಳಿ ನಿಯಂತ್ರಣ ವಲಯ ಅಧಿಸೂಚನೆ ಪ್ಯಾರಾ 8 (i) III CRZ-III A ರಂತೆ ಪರಿಗಣಿಸುವಂತಿಲ್ಲ ಎಂದು ನಿರ್ಧರಿಸಲಾಯಿತು. |

| 1 | 2 | 3 | 4 | 5 |
|-----|---|------------|--|--|
| 323 | ಶ್ರೀ ಕುಮಾರ ಪೂಜಾರಿ, ಅಳಿವೆಕೋಡಿ, ಅಂಚೆ, ಪಡುವರಿ ಗ್ರಾಮ, ಕುಂದಾಪುರ ತಾಲೂಕು. | 23.10.2017 | ಸಮುದ್ರದ 200ಮೀ ಒಳಗಡೆ ಪ್ರದೇಶದಲ್ಲಿ ವಾಸ್ತವ್ಯದ ಕಟ್ಟಡ ಕಟ್ಟಲು ಕರಾವಳಿ ನಿಯಂತ್ರಣ ವಲಯದ ನಿಯಮವನ್ನು ಸಡಿಲಗೊಳಿಸಬೇಕು. | ಪ್ರಾಧಿಕಾರವು ವಿವರವಾಗಿ ಚರ್ಚಿಸಲಾಗಿ, ಕರಾವಳಿ ನಿಯಂತ್ರಣ ವಲಯ ಅಧಿಸೂಚನೆ ಪ್ರಾರಾ (1) III CRZ-III A ರಂತೆ ಪರಿಗಣಿಸುವಂತಿಲ್ಲ ಎಂದು ನಿರ್ಣಯಿಸಲಾಯಿತು. |
| 324 | ಶ್ರೀಮತಿ ವೆಂಕಮ್ಮ ರಾಮು ಬಾರ್ವಿ ಮನೆ, ತಾರಾಪತಿ ಗ್ರಾಮ, ತಾಲೂಕು. | 23.10.2017 | ಸಮುದ್ರದ 200ಮೀ ಒಳಗಡೆ ಪ್ರದೇಶದಲ್ಲಿ ವಾಸ್ತವ್ಯದ ಕಟ್ಟಡ ಕಟ್ಟಲು ಕರಾವಳಿ ನಿಯಂತ್ರಣ ವಲಯದ ನಿಯಮವನ್ನು ಸಡಿಲಗೊಳಿಸಬೇಕು. | ಪ್ರಾಧಿಕಾರವು ವಿವರವಾಗಿ ಚರ್ಚಿಸಲಾಗಿ, ಕರಾವಳಿ ನಿಯಂತ್ರಣ ವಲಯ ಅಧಿಸೂಚನೆ ಪ್ರಾರಾ (1) III CRZ-III A ರಂತೆ ಪರಿಗಣಿಸುವಂತಿಲ್ಲ ಎಂದು ನಿರ್ಣಯಿಸಲಾಯಿತು. |
| 325 | ಶ್ರೀಮತಿ ನಾರಾಯಣ ಮೂಡೂರಿ ಅಳಿವೆಕೋಡಿ, ಅಂಚೆ, ಪಡುವರಿ ಗ್ರಾಮ, ಕುಂದಾಪುರ ತಾಲೂಕು. | 23.10.2017 | ಸಮುದ್ರದ 200ಮೀ ಒಳಗಡೆ ಪ್ರದೇಶದಲ್ಲಿ ವಾಸ್ತವ್ಯದ ಕಟ್ಟಡ ಕಟ್ಟಲು ಕರಾವಳಿ ನಿಯಂತ್ರಣ ವಲಯದ ನಿಯಮವನ್ನು ಸಡಿಲಗೊಳಿಸಬೇಕು. | ಪ್ರಾಧಿಕಾರವು ವಿವರವಾಗಿ ಚರ್ಚಿಸಲಾಗಿ, ಕರಾವಳಿ ನಿಯಂತ್ರಣ ವಲಯ ಅಧಿಸೂಚನೆ ಪ್ರಾರಾ (1) III CRZ-III A ರಂತೆ ಪರಿಗಣಿಸುವಂತಿಲ್ಲ ಎಂದು ನಿರ್ಣಯಿಸಲಾಯಿತು. |
| 326 | ಶ್ರೀಮತಿ ಜಾನಕಿ ಮೊಗವೀರ ಅಳಿವೆಕೋಡಿ, ಅಂಚೆ, ಪಡುವರಿ ಗ್ರಾಮ, ಕುಂದಾಪುರ ತಾಲೂಕು. | 23.10.2017 | ಸಮುದ್ರದ 200ಮೀ ಒಳಗಡೆ ಪ್ರದೇಶದಲ್ಲಿ ವಾಸ್ತವ್ಯದ ಕಟ್ಟಡ ಕಟ್ಟಲು ಕರಾವಳಿ ನಿಯಂತ್ರಣ ವಲಯದ ನಿಯಮವನ್ನು ಸಡಿಲಗೊಳಿಸಬೇಕು. | ಪ್ರಾಧಿಕಾರವು ವಿವರವಾಗಿ ಚರ್ಚಿಸಲಾಗಿ, ಕರಾವಳಿ ನಿಯಂತ್ರಣ ವಲಯ ಅಧಿಸೂಚನೆ ಪ್ರಾರಾ (1) III CRZ-III A ರಂತೆ ಪರಿಗಣಿಸುವಂತಿಲ್ಲ ಎಂದು ನಿರ್ಣಯಿಸಲಾಯಿತು. |
| 327 | ಶ್ರೀ ಕರುಡಿ ತಾರಾಪತಿ ಗ್ರಾಮ, ಕುಂದಾಪುರ ತಾಲೂಕು. | 23.10.2017 | ಸಮುದ್ರದ 200ಮೀ ಒಳಗಡೆ ಪ್ರದೇಶದಲ್ಲಿ ವಾಸ್ತವ್ಯದ ಕಟ್ಟಡ ಕಟ್ಟಲು ಕರಾವಳಿ ನಿಯಂತ್ರಣ ವಲಯದ ನಿಯಮವನ್ನು ಸಡಿಲಗೊಳಿಸಬೇಕು. | ಪ್ರಾಧಿಕಾರವು ವಿವರವಾಗಿ ಚರ್ಚಿಸಲಾಗಿ, ಕರಾವಳಿ ನಿಯಂತ್ರಣ ವಲಯ ಅಧಿಸೂಚನೆ ಪ್ರಾರಾ (1) III CRZ-III A ರಂತೆ ಪರಿಗಣಿಸುವಂತಿಲ್ಲ ಎಂದು ನಿರ್ಣಯಿಸಲಾಯಿತು. |
| 328 | ಶ್ರೀಮತಿ ಲಕ್ಷ್ಮೀ | 23.10.2017 | ಸಮುದ್ರದ 200ಮೀ ಒಳಗಡೆ ಪ್ರದೇಶದಲ್ಲಿ | ಪ್ರಾಧಿಕಾರವು ವಿವರವಾಗಿ ಚರ್ಚಿಸಲಾಗಿ, ಕರಾವಳಿ ನಿಯಂತ್ರಣ ವಲಯ ಅಧಿಸೂಚನೆ ಪ್ರಾರಾ (1) III CRZ-III A ರಂತೆ ಪರಿಗಣಿಸುವಂತಿಲ್ಲ ಎಂದು ನಿರ್ಣಯಿಸಲಾಯಿತು. |

| 1 | 2 | 3 | 4 | 5 |
|-----|---|--------------------|--|--|
| | ಕೊರಗ ದೊಡ್ಡತಮ್ಮನಮನೆ, ಅಳಿವೆಕೋಡಿ, ಅಂಚೆ, ಪಡುವರಿ ಗ್ರಾಮ, ಕುಂದಾಪುರ ತಾಲೂಕು. | ಖಾರ್ವಿ | ಖಾಸ್ತಪ್ಪದ ಕಟ್ಟಡ ಕಟ್ಟಲು ಕರಾವಳಿ ನಿಯಂತ್ರಣ ವಲಯದ ನಿಯಮವನ್ನು ಸಡಿಲಗೊಳಿಸಬೇಕು. | (1) III CRZ-III A ರಂತೆ ಪರಿಗಣಿಸುವಂತಿಲ್ಲ ಎಂದು ನಿರ್ಧರಿಸಲಾಯಿತು. |
| 329 | ಶ್ರೀ ಕೇಶವ ದೊಡ್ಡತಮ್ಮನ ಅಳಿವೆಕೋಡಿ, ಅಂಚೆ, ಪಡುವರಿ ಗ್ರಾಮ, ಕುಂದಾಪುರ ತಾಲೂಕು. | ಖಾರ್ವಿ ಮನೆ, ಆರಾಪತಿ | 23.10.2017 ಸಮುದ್ರದ 200ಮೀ ಒಳಗಡೆ ಪ್ರದೇಶದಲ್ಲಿ ಖಾಸ್ತಪ್ಪದ ಕಟ್ಟಡ ಕಟ್ಟಲು ಕರಾವಳಿ ನಿಯಂತ್ರಣ ವಲಯದ ನಿಯಮವನ್ನು ಸಡಿಲಗೊಳಿಸಬೇಕು. | ಪ್ರಾಧಿಕಾರವು ವಿವರವಾಗಿ ಚರ್ಚಿಸಲಾಗಿ, ಕರಾವಳಿ ನಿಯಂತ್ರಣ ವಲಯ ಅಧಿಸೂಚನೆ ಪ್ಯಾರಾ 8 (1) III CRZ-III A ರಂತೆ ಪರಿಗಣಿಸುವಂತಿಲ್ಲ ಎಂದು ನಿರ್ಧರಿಸಲಾಯಿತು. |
| 330 | ಶ್ರೀಮತಿ ನೀತು ಕೋಂ ಮಂಜು ಖಾರ್ವಿ ಕೆಂಪುಕರ್ಣ ಮನೆ, ಅಳಿವೆಕೋಡಿ, ಅಂಚೆ, ಪಡುವರಿ ಗ್ರಾಮ, ಕುಂದಾಪುರ ತಾಲೂಕು. | ಮಂಜು ಮನೆ, ಆರಾಪತಿ | 23.10.2017 ಸಮುದ್ರದ 200ಮೀ ಒಳಗಡೆ ಪ್ರದೇಶದಲ್ಲಿ ಖಾಸ್ತಪ್ಪದ ಕಟ್ಟಡ ಕಟ್ಟಲು ಕರಾವಳಿ ನಿಯಂತ್ರಣ ವಲಯದ ನಿಯಮವನ್ನು ಸಡಿಲಗೊಳಿಸಬೇಕು. | ಪ್ರಾಧಿಕಾರವು ವಿವರವಾಗಿ ಚರ್ಚಿಸಲಾಗಿ, ಕರಾವಳಿ ನಿಯಂತ್ರಣ ವಲಯ ಅಧಿಸೂಚನೆ ಪ್ಯಾರಾ 8 (1) III CRZ-III A ರಂತೆ ಪರಿಗಣಿಸುವಂತಿಲ್ಲ ಎಂದು ನಿರ್ಧರಿಸಲಾಯಿತು. |
| 331 | ಶ್ರೀ ಗಣಪತಿ ಬನ್ ಮಂಜು ಖಾರ್ವಿ ಕೆಂಪುಕರ್ಣ ಮನೆ, ಅಳಿವೆಕೋಡಿ, ಅಂಚೆ, ಪಡುವರಿ ಗ್ರಾಮ, ಕುಂದಾಪುರ ತಾಲೂಕು. | ಮಂಜು ಮನೆ, ಆರಾಪತಿ | 23.10.2017 ಸಮುದ್ರದ 200ಮೀ ಒಳಗಡೆ ಪ್ರದೇಶದಲ್ಲಿ ಖಾಸ್ತಪ್ಪದ ಕಟ್ಟಡ ಕಟ್ಟಲು ಕರಾವಳಿ ನಿಯಂತ್ರಣ ವಲಯದ ನಿಯಮವನ್ನು ಸಡಿಲಗೊಳಿಸಬೇಕು. | ಪ್ರಾಧಿಕಾರವು ವಿವರವಾಗಿ ಚರ್ಚಿಸಲಾಗಿ, ಕರಾವಳಿ ನಿಯಂತ್ರಣ ವಲಯ ಅಧಿಸೂಚನೆ ಪ್ಯಾರಾ 8 (1) III CRZ-III A ರಂತೆ ಪರಿಗಣಿಸುವಂತಿಲ್ಲ ಎಂದು ನಿರ್ಧರಿಸಲಾಯಿತು. |
| 332 | ಶ್ರೀ ವಿಜಯ ಬನ್ ಮಂಜು ಖಾರ್ವಿ ಅಳಿವೆಕೋಡಿ, ಅಂಚೆ, ಪಡುವರಿ ಗ್ರಾಮ, ಕುಂದಾಪುರ ತಾಲೂಕು. | ಮಂಜು ಮನೆ, ಆರಾಪತಿ | 23.10.2017 ಸಮುದ್ರದ 200ಮೀ ಒಳಗಡೆ ಪ್ರದೇಶದಲ್ಲಿ ಖಾಸ್ತಪ್ಪದ ಕಟ್ಟಡ ಕಟ್ಟಲು ಕರಾವಳಿ ನಿಯಂತ್ರಣ ವಲಯದ ನಿಯಮವನ್ನು ಸಡಿಲಗೊಳಿಸಬೇಕು. | ಪ್ರಾಧಿಕಾರವು ವಿವರವಾಗಿ ಚರ್ಚಿಸಲಾಗಿ, ಕರಾವಳಿ ನಿಯಂತ್ರಣ ವಲಯ ಅಧಿಸೂಚನೆ ಪ್ಯಾರಾ 8 (1) III CRZ-III A ರಂತೆ ಪರಿಗಣಿಸುವಂತಿಲ್ಲ ಎಂದು ನಿರ್ಧರಿಸಲಾಯಿತು. |
| 333 | ಶ್ರೀ ಸುರೇಶ್ ಪುಂಡಲೀಕನ ಅಳಿವೆಕೋಡಿ, ಅಂಚೆ, ಪಡುವರಿ ಗ್ರಾಮ, ಕುಂದಾಪುರ ತಾಲೂಕು. | ಖಾರ್ವಿ ಮನೆ, ಆರಾಪತಿ | 23.10.2017 ಸಮುದ್ರದ 200ಮೀ ಒಳಗಡೆ ಪ್ರದೇಶದಲ್ಲಿ ಖಾಸ್ತಪ್ಪದ ಕಟ್ಟಡ ಕಟ್ಟಲು ಕರಾವಳಿ ನಿಯಂತ್ರಣ ವಲಯದ ನಿಯಮವನ್ನು ಸಡಿಲಗೊಳಿಸಬೇಕು. | ಪ್ರಾಧಿಕಾರವು ವಿವರವಾಗಿ ಚರ್ಚಿಸಲಾಗಿ, ಕರಾವಳಿ ನಿಯಂತ್ರಣ ವಲಯ ಅಧಿಸೂಚನೆ ಪ್ಯಾರಾ 8 (1) III CRZ-III A ರಂತೆ ಪರಿಗಣಿಸುವಂತಿಲ್ಲ ಎಂದು ನಿರ್ಧರಿಸಲಾಯಿತು. |

| 1 | 2 | 3 | 4 | 5 |
|-----|--|------------|--|--|
| | ಅಂಚೆ, ಪಡುವರಿ ಗ್ರಾಮ, ಕುಂದಾಪುರ ತಾಲೂಕು. | | | |
| 334 | ಶ್ರೀಮತಿ ಬಚ್ಚಿ ಖಾರ್ವಿ ಕೆಂಚನ ಮನೆ, ಅಳಿವೆಕೋಡಿ, ತಾರಾಪತಿ ಅಂಚೆ, ಪಡುವರಿ ಗ್ರಾಮ, ಕುಂದಾಪುರ ತಾಲೂಕು | 23.10.2017 | ಸಮುದ್ರದ 200ಮೀ ಒಳಗಡೆ ಪ್ರದೇಶದಲ್ಲಿ ವಾಸ್ತವ್ಯದ ಕಟ್ಟಡ ಕೆಟ್ಟು ಕರಾವಳಿ ನಿಯಂತ್ರಣ ವಲಯದ ನಿಯಮವನ್ನು ಸಡಿಲಗೊಳಿಸಬೇಕು. | ಪ್ರಾಧಿಕಾರವು ವಿವರವಾಗಿ ಚರ್ಚಿಸಲಾಗಿ, ಕರಾವಳಿ ನಿಯಂತ್ರಣ ವಲಯ ಅಧಿಸೂಚನೆ ಪ್ರಾರಾ (i) III CRZ-III A ರಂತೆ ಪರಿಗಣಿಸುವಂತಿಲ್ಲ ಎಂದು ನಿರ್ಣಯಿಸಲಾಯಿತು. |
| 335 | ಶ್ರೀ ದಾರು ಖಾರ್ವಿ ಕೆಂಚನ ಮನೆ, ಅಳಿವೆಕೋಡಿ, ತಾರಾಪತಿ ಅಂಚೆ, ಪಡುವರಿ ಗ್ರಾಮ, ಕುಂದಾಪುರ ತಾಲೂಕು. | 23.10.2017 | ಸಮುದ್ರದ 200ಮೀ ಒಳಗಡೆ ಪ್ರದೇಶದಲ್ಲಿ ವಾಸ್ತವ್ಯದ ಕಟ್ಟಡ ಕೆಟ್ಟು ಕರಾವಳಿ ನಿಯಂತ್ರಣ ವಲಯದ ನಿಯಮವನ್ನು ಸಡಿಲಗೊಳಿಸಬೇಕು. | ಪ್ರಾಧಿಕಾರವು ವಿವರವಾಗಿ ಚರ್ಚಿಸಲಾಗಿ, ಕರಾವಳಿ ನಿಯಂತ್ರಣ ವಲಯ ಅಧಿಸೂಚನೆ ಪ್ರಾರಾ (i) III CRZ-III A ರಂತೆ ಪರಿಗಣಿಸುವಂತಿಲ್ಲ ಎಂದು ನಿರ್ಣಯಿಸಲಾಯಿತು. |
| 336 | ಶ್ರೀಮತಿ ಚಂದ್ರಕಲಾ ಕೋಂ ಮುತ್ತುಯ್ಯ ದೇವಾಡಿಗ ಸಿಹಿತ್ತು ಮನೆ, ಪಡುವರಿ, ಬೈಂದೂರು, ಕುಂದಾಪುರ ತಾಲೂಕು. | 23.10.2017 | ಸಮುದ್ರದ 200ಮೀ ಒಳಗಡೆ ಪ್ರದೇಶದಲ್ಲಿ ವಾಸ್ತವ್ಯದ ಕಟ್ಟಡ ಕೆಟ್ಟು ಕರಾವಳಿ ನಿಯಂತ್ರಣ ವಲಯದ ನಿಯಮವನ್ನು ಸಡಿಲಗೊಳಿಸಬೇಕು. | ಪ್ರಾಧಿಕಾರವು ವಿವರವಾಗಿ ಚರ್ಚಿಸಲಾಗಿ, ಕರಾವಳಿ ನಿಯಂತ್ರಣ ವಲಯ ಅಧಿಸೂಚನೆ ಪ್ರಾರಾ (i) III CRZ-III A ರಂತೆ ಪರಿಗಣಿಸುವಂತಿಲ್ಲ ಎಂದು ನಿರ್ಣಯಿಸಲಾಯಿತು. |
| 337 | ಶ್ರೀಮತಿ ಮಂಜಿ ಕೋಂ ಸುತ್ತ ದೇವಾಡಿಗ ಸಿಹಿತ್ತು ಮನೆ, ಪಡುವರಿ, ಬೈಂದೂರು, ಕುಂದಾಪುರ ತಾಲೂಕು. | 23.10.2017 | ಸಮುದ್ರದ 200ಮೀ ಒಳಗಡೆ ಪ್ರದೇಶದಲ್ಲಿ ವಾಸ್ತವ್ಯದ ಕಟ್ಟಡ ಕೆಟ್ಟು ಕರಾವಳಿ ನಿಯಂತ್ರಣ ವಲಯದ ನಿಯಮವನ್ನು ಸಡಿಲಗೊಳಿಸಬೇಕು. | ಪ್ರಾಧಿಕಾರವು ವಿವರವಾಗಿ ಚರ್ಚಿಸಲಾಗಿ, ಕರಾವಳಿ ನಿಯಂತ್ರಣ ವಲಯ ಅಧಿಸೂಚನೆ ಪ್ರಾರಾ (i) III CRZ-III A ರಂತೆ ಪರಿಗಣಿಸುವಂತಿಲ್ಲ ಎಂದು ನಿರ್ಣಯಿಸಲಾಯಿತು. |
| 338 | ಶ್ರೀ ಫೆಲ್ವಿ ಗ್ರಾಸ್ ಚಂದ್ರಕಳಿ ಹಿತ್ತು, ಪಡುವರಿ, ಬೈಂದೂರು, ಕುಂದಾಪುರ-576214. | 23.10.2017 | ಸಮುದ್ರದ 200ಮೀ ಒಳಗಡೆ ಪ್ರದೇಶದಲ್ಲಿ ವಾಸ್ತವ್ಯದ ಕಟ್ಟಡ ಕೆಟ್ಟು ಕರಾವಳಿ ನಿಯಂತ್ರಣ ವಲಯದ ನಿಯಮವನ್ನು ಸಡಿಲಗೊಳಿಸಬೇಕು. | ಪ್ರಾಧಿಕಾರವು ವಿವರವಾಗಿ ಚರ್ಚಿಸಲಾಗಿ, ಕರಾವಳಿ ನಿಯಂತ್ರಣ ವಲಯ ಅಧಿಸೂಚನೆ ಪ್ರಾರಾ (i) III CRZ-III A (i) ರಂತೆ ಪರಿಗಣಿಸುವಂತಿಲ್ಲ ಎಂದು ನಿರ್ಣಯಿಸಲಾಯಿತು. |
| 339 | ಶ್ರೀಮತಿ ದುರ್ಗಿ ಕೋಂ ರಾಮ ವೆಣಗವೀರ ಕೃಷಿಮನೆ, ಪಡುವರಿ, ಬೈಂದೂರು, ಕುಂದಾಪುರ ತಾಲೂಕು. | 23.10.2017 | ಸಮುದ್ರದ 200ಮೀ ಒಳಗಡೆ ಪ್ರದೇಶದಲ್ಲಿ ವಾಸ್ತವ್ಯದ ಕಟ್ಟಡ ಕೆಟ್ಟು ಕರಾವಳಿ ನಿಯಂತ್ರಣ ವಲಯದ ನಿಯಮವನ್ನು ಸಡಿಲಗೊಳಿಸಬೇಕು. | ಪ್ರಾಧಿಕಾರವು ವಿವರವಾಗಿ ಚರ್ಚಿಸಲಾಗಿ, ಕರಾವಳಿ ನಿಯಂತ್ರಣ ವಲಯ ಅಧಿಸೂಚನೆ ಪ್ರಾರಾ (i) III CRZ-III A (i) ರಂತೆ ಪರಿಗಣಿಸುವಂತಿಲ್ಲ ಎಂದು ನಿರ್ಣಯಿಸಲಾಯಿತು. |
| 340 | ಶ್ರೀ ಅಣ್ಣಪ್ಪ ಶೇರುಗಾರ್ ಬಿನ್ | 23.10.2017 | ಸಮುದ್ರದ 200ಮೀ ಒಳಗಡೆ ಪ್ರದೇಶದಲ್ಲಿ | ಪ್ರಾಧಿಕಾರವು ವಿವರವಾಗಿ ಚರ್ಚಿಸಲಾಗಿ, ಕರಾವಳಿ ನಿಯಂತ್ರಣ ವಲಯ ಅಧಿಸೂಚನೆ ಪ್ರಾರಾ |

| 1 | 2 | 3 | 4 | 5 |
|-----|--|------------|--|---|
| | ನಾಗಪ್ಪ ಶೇರುಗಾರ್ ಕಂಚಯ್ಯನ: ಮನೆ, ಚರ್ಚಿ ರಸ್ತೆ, ಪಡುವರಿ ಬೈಂದೂರು, ಕುಂದಾಪುರ ತಾಲೂಕು. | 23.10.2017 | ವಾಸ್ತವ್ಯದ ಕಟ್ಟಡ ಕಟ್ಟಲು ಕರಾವಳಿ ನಿಯಂತ್ರಣ ವಲಯದ ನಿಯಮವನ್ನು ಸಡಿಲಗೊಳಿಸಬೇಕು. | (i) III CRZ-III A ರಂತೆ ಪರಿಗಣಿಸುವಂತಿಲ್ಲ ಎಂದು ನಿರ್ಣಯಿಸಲಾಯಿತು. |
| 341 | ಶ್ರೀಮತಿ ಗಂಗ ಬಿನ್ ಸದಿಯ ಮೊಗವೀರ ಗೋಪೇಸಾಲು ಮನೆ, ಕಸ್ತೂರಸ್ತೆ, ಬೈಂದೂರು, ಪಡುವರಿ, ಕುಂದಾಪುರ ತಾಲೂಕು. | 23.10.2017 | ಸಮುದ್ರದ 200ಮೀ ಒಳಗಡೆ ಪ್ರದೇಶದಲ್ಲಿ ವಾಸ್ತವ್ಯದ ಕಟ್ಟಡ ಕಟ್ಟಲು ಕರಾವಳಿ ನಿಯಂತ್ರಣ ವಲಯದ ನಿಯಮವನ್ನು ಸಡಿಲಗೊಳಿಸಬೇಕು. | ಪ್ರಾಧಿಕಾರವು ವಿವರವಾಗಿ ಚರ್ಚಿಸಲಾಗಿ, ಕರಾವಳಿ ನಿಯಂತ್ರಣ ವಲಯ ಅಧಿಸೂಚನೆ ಪ್ಯಾರಾ 8 (i) III CRZ-III A ರಂತೆ ಪರಿಗಣಿಸುವಂತಿಲ್ಲ ಎಂದು ನಿರ್ಣಯಿಸಲಾಯಿತು. |
| 342 | ಶ್ರೀಮತಿ ಮಾರ್ಬೆಲ್ ಲೋಬೋ ಕೋಂ ಎಲಿಯಾಸ್ ಲೋಬೋ ಕೋಟೆ ಬಾಗಿಲು, 3-170, ನೋಮೇಶ್ವರ ರಸ್ತೆ, ಪಡುವರಿ ಗ್ರಾಮ, ಬೈಂದೂರು, ಕುಂದಾಪುರ- - 576214. | 23.10.2017 | ಸಮುದ್ರದ 200ಮೀ ಒಳಗಡೆ ಪ್ರದೇಶದಲ್ಲಿ ವಾಸ್ತವ್ಯದ ಕಟ್ಟಡ ಕಟ್ಟಲು ಕರಾವಳಿ ನಿಯಂತ್ರಣ ವಲಯದ ನಿಯಮವನ್ನು ಸಡಿಲಗೊಳಿಸಬೇಕು. | ಪ್ರಾಧಿಕಾರವು ವಿವರವಾಗಿ ಚರ್ಚಿಸಲಾಗಿ, ಕರಾವಳಿ ನಿಯಂತ್ರಣ ವಲಯ ಅಧಿಸೂಚನೆ ಪ್ಯಾರಾ 8 (i) III CRZ-III A ರಂತೆ ಪರಿಗಣಿಸುವಂತಿಲ್ಲ ಎಂದು ನಿರ್ಣಯಿಸಲಾಯಿತು. |
| 343 | ಶ್ರೀಮತಿ ಲಕ್ಷ್ಮೀ ನಾಗಪ್ಪ ಕೋಂ ನಾಗಪ್ಪಬೆಲೆಮನೆ (ಚಿನ್ನಮನೆ); ಕುಂದಾಪುರ ತಾಲೂಕು. | 23.10.2017 | ಸಮುದ್ರದ 200ಮೀ ಒಳಗಡೆ ಪ್ರದೇಶದಲ್ಲಿ ವಾಸ್ತವ್ಯದ ಕಟ್ಟಡ ಕಟ್ಟಲು ಕರಾವಳಿ ನಿಯಂತ್ರಣ ವಲಯದ ನಿಯಮವನ್ನು ಸಡಿಲಗೊಳಿಸಬೇಕು. | ಪ್ರಾಧಿಕಾರವು ವಿವರವಾಗಿ ಚರ್ಚಿಸಲಾಗಿ, ಕರಾವಳಿ ನಿಯಂತ್ರಣ ವಲಯ ಅಧಿಸೂಚನೆ ಪ್ಯಾರಾ 8 (i) III CRZ-III A (i) ರಂತೆ ಪರಿಗಣಿಸುವಂತಿಲ್ಲ ಎಂದು ನಿರ್ಣಯಿಸಲಾಯಿತು. |
| 344 | ಶ್ರೀ ನಾರಾಯಣ ಬಿನ್ ಹೊನ್ನೆ ದೇವಾಡಿಗ ವಿರೂಪಾಕ್ಷ ಪಡುಮನೆ, ಪಡುವರಿ, ಕುಂದಾಪುರ ತಾಲೂಕು. | 23.10.2017 | ಸಮುದ್ರದ 200ಮೀ ಒಳಗಡೆ ಪ್ರದೇಶದಲ್ಲಿ ವಾಸ್ತವ್ಯದ ಕಟ್ಟಡ ಕಟ್ಟಲು ಕರಾವಳಿ ನಿಯಂತ್ರಣ ವಲಯದ ನಿಯಮವನ್ನು ಸಡಿಲಗೊಳಿಸಬೇಕು. | ಪ್ರಾಧಿಕಾರವು ವಿವರವಾಗಿ ಚರ್ಚಿಸಲಾಗಿ, ಕರಾವಳಿ ನಿಯಂತ್ರಣ ವಲಯ ಅಧಿಸೂಚನೆ ಪ್ಯಾರಾ 8 (i) III CRZ-III A ರಂತೆ ಪರಿಗಣಿಸುವಂತಿಲ್ಲ ಎಂದು ನಿರ್ಣಯಿಸಲಾಯಿತು. |
| 345 | ಶ್ರೀಮತಿ ನೀಲಾವತಿ ಸಿಂಡಿಮನೆ, ಚರ್ಚಿರಸ್ತೆ, ಪಡುವರಿ, ಬೈಂದೂರು, ಕುಂದಾಪುರ- 576214. | 23.10.2017 | ಸಮುದ್ರದ 200ಮೀ ಒಳಗಡೆ ಪ್ರದೇಶದಲ್ಲಿ ವಾಸ್ತವ್ಯದ ಕಟ್ಟಡ ಕಟ್ಟಲು ಕರಾವಳಿ ನಿಯಂತ್ರಣ ವಲಯದ ನಿಯಮವನ್ನು ಸಡಿಲಗೊಳಿಸಬೇಕು. | ಪ್ರಾಧಿಕಾರವು ವಿವರವಾಗಿ ಚರ್ಚಿಸಲಾಗಿ, ಕರಾವಳಿ ನಿಯಂತ್ರಣ ವಲಯ ಅಧಿಸೂಚನೆ ಪ್ಯಾರಾ 8 (i) III CRZ-III A ರಂತೆ ಪರಿಗಣಿಸುವಂತಿಲ್ಲ ಎಂದು ನಿರ್ಣಯಿಸಲಾಯಿತು. |
| 346 | ಶ್ರೀಮತಿ ಮಗ್ಗಿ ಗ್ರಾಸ್ ಕೋಂ | 23.10.2017 | ಸಮುದ್ರದ 200ಮೀ ಒಳಗಡೆ ಪ್ರದೇಶದಲ್ಲಿ | ಪ್ರಾಧಿಕಾರವು ವಿವರವಾಗಿ ಚರ್ಚಿಸಲಾಗಿ, ಕರಾವಳಿ ನಿಯಂತ್ರಣ ವಲಯ ಅಧಿಸೂಚನೆ ಪ್ಯಾರಾ 8 |

| 1 | 2 | 3 | 4 | 5 |
|-----|--|---------------------------------|--|--|
| | ಸೇಬ್‌ಸ್ಪರ್ ಜಂಪ್‌ಕಳಿಹಿತ್ತು, ಬೈಂದೂರು, ತಾಲೂಕು. | ಗ್ರಾಸ್ ಪಡುವರಿ, ಬೈಂದೂರು, ತಾಲೂಕು. | ವಾಸ್‌ವೃದ್ಧ ಕಟ್ಟಡ ಕರಾವಳಿ ನಿಯಂತ್ರಣ ವಲಯದ ನಿಯಮವನ್ನು ಸಡಿಲಗೊಳಿಸಬೇಕು. | (i) III CRZ-III A ರಂತೆ ಪರಿಗಣಿಸುವಂತಿಲ್ಲ ಎಂದು ನಿರ್ಣಯಿಸಲಾಯಿತು. |
| 347 | ಶ್ರೀಮತಿ ನಾಗಮ್ಮ ಕೋಂ ಬಟ್ಟೆ ಪೂಜಾರಿ ದುರ್ಮಿಮನೆ, ಪಡುವರಿ ಗ್ರಾಮ, ಬೈಂದೂರು ತಾಲೂಕು. | 23.10.2017 | ಸಮುದ್ರದ 200ಮೀ ಒಳಗಡೆ ಪ್ರದೇಶದಲ್ಲಿ ವಾಸ್‌ವೃದ್ಧ ಕಟ್ಟಡ ಕರಾವಳಿ ನಿಯಂತ್ರಣ ವಲಯದ ನಿಯಮವನ್ನು ಸಡಿಲಗೊಳಿಸಬೇಕು. | ಪ್ರಾಧಿಕಾರವು ವಿವರವಾಗಿ ಚರ್ಚಿಸಲಾಗಿ, ಕರಾವಳಿ ನಿಯಂತ್ರಣ ವಲಯ ಅಧಿಸೂಚನೆ ಪ್ರಾರಾ (i) III CRZ-III A ರಂತೆ ಪರಿಗಣಿಸುವಂತಿಲ್ಲ ಎಂದು ನಿರ್ಣಯಿಸಲಾಯಿತು. |
| 348 | ಶ್ರೀಮತಿ ದುರ್ಗಿ ಕೋಂ ಮುದೂರರ ದುರ್ಮಿಮನೆ, ಗ್ರಾಮ, ಬೈಂದೂರು ತಾಲೂಕು. | 23.10.2017 | ಸಮುದ್ರದ 200ಮೀ ಒಳಗಡೆ ಪ್ರದೇಶದಲ್ಲಿ ವಾಸ್‌ವೃದ್ಧ ಕಟ್ಟಡ ಕರಾವಳಿ ನಿಯಂತ್ರಣ ವಲಯದ ನಿಯಮವನ್ನು ಸಡಿಲಗೊಳಿಸಬೇಕು. | ಪ್ರಾಧಿಕಾರವು ವಿವರವಾಗಿ ಚರ್ಚಿಸಲಾಗಿ, ಕರಾವಳಿ ನಿಯಂತ್ರಣ ವಲಯ ಅಧಿಸೂಚನೆ ಪ್ರಾರಾ (i) III CRZ-III A ರಂತೆ ಪರಿಗಣಿಸುವಂತಿಲ್ಲ ಎಂದು ನಿರ್ಣಯಿಸಲಾಯಿತು. |
| 349 | ಶ್ರೀ ರಮೇಶ ಕೋಟೆ ಬಿನ್ ರಾಮಯ್ಯ ಶೇರುಗಾರ ಪಡುವರಿ ತಾಲೂಕು. | 23.10.2017 | ಸಮುದ್ರದ 200ಮೀ ಒಳಗಡೆ ಪ್ರದೇಶದಲ್ಲಿ ವಾಸ್‌ವೃದ್ಧ ಕಟ್ಟಡ ಕರಾವಳಿ ನಿಯಂತ್ರಣ ವಲಯದ ನಿಯಮವನ್ನು ಸಡಿಲಗೊಳಿಸಬೇಕು. | ಪ್ರಾಧಿಕಾರವು ವಿವರವಾಗಿ ಚರ್ಚಿಸಲಾಗಿ, ಕರಾವಳಿ ನಿಯಂತ್ರಣ ವಲಯ ಅಧಿಸೂಚನೆ ಪ್ರಾರಾ (i) III CRZ-III A ರಂತೆ ಪರಿಗಣಿಸುವಂತಿಲ್ಲ ಎಂದು ನಿರ್ಣಯಿಸಲಾಯಿತು. |
| 350 | ಶ್ರೀಮತಿ ಚಿಕ್ಕ ಬಿನ್ ಶೇಷ ವೋಗವೀರಬಣಶಾಲೆ ಮನೆ, ಕಲ್ಲೂರಿತ್ತು. ಪಡುವರಿ ತಾಲೂಕು. | 23.10.2017 | ಸಮುದ್ರದ 200ಮೀ ಒಳಗಡೆ ಪ್ರದೇಶದಲ್ಲಿ ವಾಸ್‌ವೃದ್ಧ ಕಟ್ಟಡ ಕರಾವಳಿ ನಿಯಂತ್ರಣ ವಲಯದ ನಿಯಮವನ್ನು ಸಡಿಲಗೊಳಿಸಬೇಕು. | ಪ್ರಾಧಿಕಾರವು ವಿವರವಾಗಿ ಚರ್ಚಿಸಲಾಗಿ, ಕರಾವಳಿ ನಿಯಂತ್ರಣ ವಲಯ ಅಧಿಸೂಚನೆ ಪ್ರಾರಾ (i) III CRZ-III A ರಂತೆ ಪರಿಗಣಿಸುವಂತಿಲ್ಲ ಎಂದು ನಿರ್ಣಯಿಸಲಾಯಿತು. |
| 351 | ಶ್ರೀಮತಿ ದಾರು ಹೆಗ್ಗು ಬಿನ್ ಮಂಜಿ ಶಿವಮನೆ, ಕಲ್ಲೂರಿತ್ತು, ಕುಂದಾಪುರ ತಾಲೂಕು. | 23.10.2017 | ಸಮುದ್ರದ 200ಮೀ ಒಳಗಡೆ ಪ್ರದೇಶದಲ್ಲಿ ವಾಸ್‌ವೃದ್ಧ ಕಟ್ಟಡ ಕರಾವಳಿ ನಿಯಂತ್ರಣ ವಲಯದ ನಿಯಮವನ್ನು ಸಡಿಲಗೊಳಿಸಬೇಕು. | ಪ್ರಾಧಿಕಾರವು ವಿವರವಾಗಿ ಚರ್ಚಿಸಲಾಗಿ, ಕರಾವಳಿ ನಿಯಂತ್ರಣ ವಲಯ ಅಧಿಸೂಚನೆ ಪ್ರಾರಾ (i) III CRZ-III A ರಂತೆ ಪರಿಗಣಿಸುವಂತಿಲ್ಲ ಎಂದು ನಿರ್ಣಯಿಸಲಾಯಿತು. |
| 352 | ಶ್ರೀಮತಿ ನಾಗಮ್ಮ ಬಣಶಾಲೆ, ಪಡುವರಿ, ಕುಂದಾಪುರ ತಾಲೂಕು. | 23.10.2017 | ಸಮುದ್ರದ 200ಮೀ ಒಳಗಡೆ ಪ್ರದೇಶದಲ್ಲಿ ವಾಸ್‌ವೃದ್ಧ ಕಟ್ಟಡ ಕರಾವಳಿ ನಿಯಂತ್ರಣ ವಲಯದ ನಿಯಮವನ್ನು ಸಡಿಲಗೊಳಿಸಬೇಕು. | ಪ್ರಾಧಿಕಾರವು ವಿವರವಾಗಿ ಚರ್ಚಿಸಲಾಗಿ, ಕರಾವಳಿ ನಿಯಂತ್ರಣ ವಲಯ ಅಧಿಸೂಚನೆ ಪ್ರಾರಾ (i) III CRZ-III A ರಂತೆ ಪರಿಗಣಿಸುವಂತಿಲ್ಲ ಎಂದು ನಿರ್ಣಯಿಸಲಾಯಿತು. |
| 353 | ಶ್ರೀ ಡೆಲ್ಲಿನ್ ಲೋಬೊ ಚರ್ಚಿ | 23.10.2017 | ಸಮುದ್ರದ 200ಮೀ ಒಳಗಡೆ ಪ್ರದೇಶದಲ್ಲಿ | ಪ್ರಾಧಿಕಾರವು ವಿವರವಾಗಿ ಚರ್ಚಿಸಲಾಗಿ, ಕರಾವಳಿ ನಿಯಂತ್ರಣ ವಲಯ ಅಧಿಸೂಚನೆ ಪ್ರಾರಾ (i) III CRZ-III A ರಂತೆ ಪರಿಗಣಿಸುವಂತಿಲ್ಲ ಎಂದು ನಿರ್ಣಯಿಸಲಾಯಿತು. |

| 1 | 2 | 3 | 4 | 5 |
|-----|---|------------|---|---|
| | ರಸ್ತೆ ಪಡುವರಿ ಬೈಂದೂರು, ಕುಂದಾಪುರ ತಾಲೂಕು. | 3 | ವಾಸ್ತವ್ಯದ ಕಟ್ಟಡ ಕಟ್ಟಲು ಕರಾವಳಿ ನಿಯಂತ್ರಣ ಪಾಲಯದ ನಿಯಮವನ್ನು ಸಡಿಲಗೊಳಿಸಬೇಕು. | (1) III CRZ-III A ರಂತೆ ಪರಿಗಣಿಸುವಂತಿಲ್ಲ ಎಂದು ನಿರ್ಧರಿಸಲಾಯಿತು. |
| 354 | ಶ್ರೀಮತಿ ನಾಗಮ್ಮ ಬಿನ್ ರಾಮ ಪಡುವರಿಯನ ಮನೆ, ವಿರೂಪಾಕ್ಷಿ ಪಡುವರಿ ಗ್ರಾಮ, ಕುಂದಾಪುರ ತಾಲೂಕು. | 23.10.2017 | ಸಮುದ್ರದ 200ಮೀ ಒಳಗಡೆ ಪ್ರದೇಶದಲ್ಲಿ ವಾಸ್ತವ್ಯದ ಕಟ್ಟಡ ಕಟ್ಟಲು ಕರಾವಳಿ ನಿಯಂತ್ರಣ ಪಾಲಯದ ನಿಯಮವನ್ನು ಸಡಿಲಗೊಳಿಸಬೇಕು. | ಪ್ರಾಧಿಕಾರವು ವಿವರವಾಗಿ ಚರ್ಚಿಸಲಾಗಿ, ಕರಾವಳಿ ನಿಯಂತ್ರಣ ಪಾಲಯ ಅಧಿಸೂಚನೆ ಪ್ಯಾರಾ 8 (1) III CRZ-III A ರಂತೆ ಪರಿಗಣಿಸುವಂತಿಲ್ಲ ಎಂದು ನಿರ್ಧರಿಸಲಾಯಿತು. |
| 355 | ಶ್ರೀಮತಿ ಸುಬ್ಬಿ ಬಿನ್ ಕೃಷ್ಣಪಡುವನ, ವಿರೂಪಾಕ್ಷಿ ಪಡುವರಿ ಗ್ರಾಮ, ಕುಂದಾಪುರ ತಾಲೂಕು. | 23.10.2017 | ಸಮುದ್ರದ 200ಮೀ ಒಳಗಡೆ ಪ್ರದೇಶದಲ್ಲಿ ವಾಸ್ತವ್ಯದ ಕಟ್ಟಡ ಕಟ್ಟಲು ಕರಾವಳಿ ನಿಯಂತ್ರಣ ಪಾಲಯದ ನಿಯಮವನ್ನು ಸಡಿಲಗೊಳಿಸಬೇಕು. | ಪ್ರಾಧಿಕಾರವು ವಿವರವಾಗಿ ಚರ್ಚಿಸಲಾಗಿ, ಕರಾವಳಿ ನಿಯಂತ್ರಣ ಪಾಲಯ ಅಧಿಸೂಚನೆ ಪ್ಯಾರಾ 8 (1) III CRZ-III A ರಂತೆ ಪರಿಗಣಿಸುವಂತಿಲ್ಲ ಎಂದು ನಿರ್ಧರಿಸಲಾಯಿತು. |
| 356 | ಶ್ರೀ ಮರ್ಲ ಬಿನ್ ಜೋಗ ಮೋಗವೀರ ದುರ್ಮಿ ಪಡುವರಿ, ಕುಂದಾಪುರ ತಾಲೂಕು. | 23.10.2017 | ಸಮುದ್ರದ 200ಮೀ ಒಳಗಡೆ ಪ್ರದೇಶದಲ್ಲಿ ವಾಸ್ತವ್ಯದ ಕಟ್ಟಡ ಕಟ್ಟಲು ಕರಾವಳಿ ನಿಯಂತ್ರಣ ಪಾಲಯದ ನಿಯಮವನ್ನು ಸಡಿಲಗೊಳಿಸಬೇಕು. | ಪ್ರಾಧಿಕಾರವು ವಿವರವಾಗಿ ಚರ್ಚಿಸಲಾಗಿ, ಕರಾವಳಿ ನಿಯಂತ್ರಣ ಪಾಲಯ ಅಧಿಸೂಚನೆ ಪ್ಯಾರಾ 8 (1) III CRZ-III A ರಂತೆ ಪರಿಗಣಿಸುವಂತಿಲ್ಲ ಎಂದು ನಿರ್ಧರಿಸಲಾಯಿತು. |
| 357 | ಶ್ರೀ ಕೆ. ಅನಂತಯ್ಯ ಹೋಬಳಿದಾರ ಬಿನ್ ಕೆ. ಬಾಲಯ್ಯ ಹೋಬಳಿದಾರ ಚಿಮಿಣಿಕೆರೆ, ಪಡುವರಿ, ಕುಂದಾಪುರ ತಾಲೂಕು. | 23.10.2017 | ಸಮುದ್ರದ 200ಮೀ ಒಳಗಡೆ ಪ್ರದೇಶದಲ್ಲಿ ವಾಸ್ತವ್ಯದ ಕಟ್ಟಡ ಕಟ್ಟಲು ಕರಾವಳಿ ನಿಯಂತ್ರಣ ಪಾಲಯದ ನಿಯಮವನ್ನು ಸಡಿಲಗೊಳಿಸಬೇಕು. | ಪ್ರಾಧಿಕಾರವು ವಿವರವಾಗಿ ಚರ್ಚಿಸಲಾಗಿ, ಕರಾವಳಿ ನಿಯಂತ್ರಣ ಪಾಲಯ ಅಧಿಸೂಚನೆ ಪ್ಯಾರಾ 8 (1) III CRZ-III A ರಂತೆ ಪರಿಗಣಿಸುವಂತಿಲ್ಲ ಎಂದು ನಿರ್ಧರಿಸಲಾಯಿತು. |
| 358 | ಶ್ರೀ ಎನ್. ವೆಂಕಟಮಣಿ ಪಡುವರಿ, ಬೈಂದೂರು, ಕುಂದಾಪುರ-576214 | 23.10.2017 | ಸಮುದ್ರದ 200ಮೀ ಒಳಗಡೆ ಪ್ರದೇಶದಲ್ಲಿ ವಾಸ್ತವ್ಯದ ಕಟ್ಟಡ ಕಟ್ಟಲು ಕರಾವಳಿ ನಿಯಂತ್ರಣ ಪಾಲಯದ ನಿಯಮವನ್ನು ಸಡಿಲಗೊಳಿಸಬೇಕು. | ಪ್ರಾಧಿಕಾರವು ವಿವರವಾಗಿ ಚರ್ಚಿಸಲಾಗಿ, ಕರಾವಳಿ ನಿಯಂತ್ರಣ ಪಾಲಯ ಅಧಿಸೂಚನೆ ಪ್ಯಾರಾ 8 (1) III CRZ-III A ರಂತೆ ಪರಿಗಣಿಸುವಂತಿಲ್ಲ ಎಂದು ನಿರ್ಧರಿಸಲಾಯಿತು. |
| 359 | ಶ್ರೀಮತಿ ದಿವಿನಾ ರೆಬೆರೊ ಕೋ ಅಲ್ಯೂನಿಸ ರೆಬೆರೊ ಕಲ್ಲಾರ್ ಹೌಸ್, ಪಡುವರಿ, ಬೈಂದೂರು ಅಂಚೆ, ಕುಂದಾಪುರ-576214. | 23.10.2017 | ಸಮುದ್ರದ 200ಮೀ ಒಳಗಡೆ ಪ್ರದೇಶದಲ್ಲಿ ವಾಸ್ತವ್ಯದ ಕಟ್ಟಡ ಕಟ್ಟಲು ಕರಾವಳಿ ನಿಯಂತ್ರಣ ಪಾಲಯದ ನಿಯಮವನ್ನು ಸಡಿಲಗೊಳಿಸಬೇಕು. | ಪ್ರಾಧಿಕಾರವು ವಿವರವಾಗಿ ಚರ್ಚಿಸಲಾಗಿ, ಕರಾವಳಿ ನಿಯಂತ್ರಣ ಪಾಲಯ ಅಧಿಸೂಚನೆ ಪ್ಯಾರಾ 8 (1) III CRZ-III A ರಂತೆ ಪರಿಗಣಿಸುವಂತಿಲ್ಲ ಎಂದು ನಿರ್ಧರಿಸಲಾಯಿತು. |
| 360 | ಶ್ರೀಮತಿ ಲತ್ತಿಸಿಯಾ ರೆಬೆರೊ | 23.10.2017 | ಸಮುದ್ರದ 200ಮೀ ಒಳಗಡೆ ಪ್ರದೇಶದಲ್ಲಿ | ಪ್ರಾಧಿಕಾರವು ವಿವರವಾಗಿ ಚರ್ಚಿಸಲಾಗಿ, ಕರಾವಳಿ ನಿಯಂತ್ರಣ ಪಾಲಯ ಅಧಿಸೂಚನೆ ಪ್ಯಾರಾ 8 |

| 1 | 2 | 3 | 4 | 5 |
|-----|---|------------|---|--|
| 1 | ಕೋಂ ವೆಲೆರಿಸ್ ಪೊಲ್ ರೆಬೆರೋ ಕಲ್ಟಾರ್ ಹೊಸ್, ಪಡುವರಿ ಗ್ರಾಮ, ಬೈಂದೂರು ಅಂಚೆ, ಕುಂದಾಪುರ-576214. | | ವಾಸ್ತವ್ಯದ ಕಟ್ಟಡ ಕರಾವಳಿ ನಿಯಂತ್ರಣ ವಲಯದ ನಿಯಮವನ್ನು ಸಡಿಲಗೊಳಿಸಬೇಕು. | (i) III CRZ-III A ರಂತೆ ಪರಿಗಣಿಸುವಂತಿಲ್ಲ ಎಂದು ನಿರ್ಣಯಿಸಲಾಯಿತು. |
| 361 | ಶ್ರೀಮತಿ ಅಂಜಿಲ್ ಶಾಂತಿ ಡಿ'ಸೋಜಾ ಕೋಂ ಜೋನೆಟ್ ಡಿ'ಸೋಜಾ ಕಲ್ಟಾರ್ ಹೊಸ್, ಪಡುವರಿ ಗ್ರಾಮ, ಬೈಂದೂರು ಅಂಚೆ, ಕುಂದಾಪುರ-5762 | 23.10.2017 | ಸಮುದ್ರದ 200ಮೀ ಒಳಗಡೆ ಪ್ರದೇಶದಲ್ಲಿ ವಾಸ್ತವ್ಯದ ಕಟ್ಟಡ ಕರಾವಳಿ ನಿಯಂತ್ರಣ ವಲಯದ ನಿಯಮವನ್ನು ಸಡಿಲಗೊಳಿಸಬೇಕು. | ಪ್ರಾಧಿಕಾರವು ವಿವರವಾಗಿ ಚರ್ಚಿಸಲಾಗಿ, ಕರಾವಳಿ ನಿಯಂತ್ರಣ ವಲಯ ಅಧಿಸೂಚನೆ ಪ್ರಕಾರ 8 (i) III CRZ-III A ರಂತೆ ಪರಿಗಣಿಸುವಂತಿಲ್ಲ ಎಂದು ನಿರ್ಣಯಿಸಲಾಯಿತು. |
| 362 | ಶ್ರೀಮತಿ ಮಾರ್ಸೀನ್ ನಜೀತ್ ಕೋಂ ದಿ ಮಾರ್ಸೀನ್ ನಜೀತ್ ಕಲ್ಟಾರ್ ಹೊಸ್, ಪಡುವರಿ ಗ್ರಾಮ, ಬೈಂದೂರು ಅಂಚೆ, ಕುಂದಾಪುರ-5762 | 23.10.2017 | ಸಮುದ್ರದ 200ಮೀ ಒಳಗಡೆ ಪ್ರದೇಶದಲ್ಲಿ ವಾಸ್ತವ್ಯದ ಕಟ್ಟಡ ಕರಾವಳಿ ನಿಯಂತ್ರಣ ವಲಯದ ನಿಯಮವನ್ನು ಸಡಿಲಗೊಳಿಸಬೇಕು. | ಪ್ರಾಧಿಕಾರವು ವಿವರವಾಗಿ ಚರ್ಚಿಸಲಾಗಿ, ಕರಾವಳಿ ನಿಯಂತ್ರಣ ವಲಯ ಅಧಿಸೂಚನೆ ಪ್ರಕಾರ 8 (i) III CRZ-III A ರಂತೆ ಪರಿಗಣಿಸುವಂತಿಲ್ಲ ಎಂದು ನಿರ್ಣಯಿಸಲಾಯಿತು. |
| 363 | ಶ್ರೀ ಗಣಪತಿ ಅಕ್ಕಿ ಬನ್ ಅಣ್ಣಪ್ಪ ಅಕ್ಕಿ ಅಕ್ಕಿಅಂಗಡಿ ಮನೆ, ಪಡುವರಿ ಗ್ರಾಮ, ಬೈಂದೂರು, ಕುಂದಾಪುರ ತಾಲೂಕು. | 23.10.2017 | ಸಮುದ್ರದ 200ಮೀ ಒಳಗಡೆ ಪ್ರದೇಶದಲ್ಲಿ ವಾಸ್ತವ್ಯದ ಕಟ್ಟಡ ಕರಾವಳಿ ನಿಯಂತ್ರಣ ವಲಯದ ನಿಯಮವನ್ನು ಸಡಿಲಗೊಳಿಸಬೇಕು. | ಪ್ರಾಧಿಕಾರವು ವಿವರವಾಗಿ ಚರ್ಚಿಸಲಾಗಿ, ಕರಾವಳಿ ನಿಯಂತ್ರಣ ವಲಯ ಅಧಿಸೂಚನೆ ಪ್ರಕಾರ 8 (i) III CRZ-III A ರಂತೆ ಪರಿಗಣಿಸುವಂತಿಲ್ಲ ಎಂದು ನಿರ್ಣಯಿಸಲಾಯಿತು. |
| 364 | ಶ್ರೀ ಕ್ಲೇವಿಯರ್ ದಯಾಸ್ ಬಿನ್ ಅಲೆಕ್ಸ್ ದಯಾಸ್ ದುರ್ಮಿ ಹೊಸ್, ಪಡುವರಿ ಗ್ರಾಮ, ಬೈಂದೂರು ಅಂಚೆ, ಕುಂದಾಪುರ-576214. | 23.10.2017 | ಸಮುದ್ರದ 200ಮೀ ಒಳಗಡೆ ಪ್ರದೇಶದಲ್ಲಿ ವಾಸ್ತವ್ಯದ ಕಟ್ಟಡ ಕರಾವಳಿ ನಿಯಂತ್ರಣ ವಲಯದ ನಿಯಮವನ್ನು ಸಡಿಲಗೊಳಿಸಬೇಕು. | ಪ್ರಾಧಿಕಾರವು ವಿವರವಾಗಿ ಚರ್ಚಿಸಲಾಗಿ, ಕರಾವಳಿ ನಿಯಂತ್ರಣ ವಲಯ ಅಧಿಸೂಚನೆ ಪ್ರಕಾರ 8 (i) III CRZ-III A ರಂತೆ ಪರಿಗಣಿಸುವಂತಿಲ್ಲ ಎಂದು ನಿರ್ಣಯಿಸಲಾಯಿತು. |
| 365 | ಶ್ರೀಮತಿ ಸಂತಾನ ನಜೀತ್ ನಜೀ ಹೊಸ್, ಪಡುವರಿ ಗ್ರಾಮ, ಬೈಂದೂರು ಅಂಚೆ, ಕುಂದಾಪುರ-576214 | 23.10.2017 | ಸಮುದ್ರದ 200ಮೀ ಒಳಗಡೆ ಪ್ರದೇಶದಲ್ಲಿ ವಾಸ್ತವ್ಯದ ಕಟ್ಟಡ ಕರಾವಳಿ ನಿಯಂತ್ರಣ ವಲಯದ ನಿಯಮವನ್ನು ಸಡಿಲಗೊಳಿಸಬೇಕು. | ಪ್ರಾಧಿಕಾರವು ವಿವರವಾಗಿ ಚರ್ಚಿಸಲಾಗಿ, ಕರಾವಳಿ ನಿಯಂತ್ರಣ ವಲಯ ಅಧಿಸೂಚನೆ ಪ್ರಕಾರ 8 (i) III CRZ-III A ರಂತೆ ಪರಿಗಣಿಸುವಂತಿಲ್ಲ ಎಂದು ನಿರ್ಣಯಿಸಲಾಯಿತು. |

| 1 | 2 | 3 | 4 | 5 |
|-----|--|------------|---|--|
| 366 | ಶ್ರೀ ಬಸಂತ್ ರೋಡ್ ಬಿನ್ ರೋಡ್ ರಸ್ತೆ, ಕುಂದಾಪುರ ತಾಲೂಕು. | 23.10.2017 | ಸಮುದ್ರದ 200ಮೀ ಒಳಗಡೆ ಪ್ರದೇಶದಲ್ಲಿ ವಾಸ್ತವ್ಯದ ಕಟ್ಟಡ ಕರಾವಳಿ ನಿಯಂತ್ರಣ ವಲಯದ ನಿಯಮವನ್ನು ಸಡಿಲಗೊಳಿಸಬೇಕು. | ಪ್ರಾಧಿಕಾರವು ವಿವರವಾಗಿ ಚರ್ಚಿಸಲಾಗಿ, ಕರಾವಳಿ ನಿಯಂತ್ರಣ ವಲಯ ಅಧಿಸೂಚನೆ ಪ್ಯಾರಾ 8 (i) III CRZ-III A ರಂತೆ ಪರಿಗಣಿಸುವಂತಿಲ್ಲ ಎಂದು ನಿರ್ಣಯಿಸಲಾಯಿತು. |
| 367 | ಶ್ರೀ ಸಿ. ಕುಪ್ಪಯ್ಯ ಬಿನ್ ಅಣ್ಣಪ್ಪ 4-57, ಬಾಪುನ ಮನೆ, ಪಡುವರಿ, ಬೈಂದೂರು, ಕುಂದಾಪುರ-576214. | 23.10.2017 | ಸಮುದ್ರದ 200ಮೀ ಒಳಗಡೆ ಪ್ರದೇಶದಲ್ಲಿ ವಾಸ್ತವ್ಯದ ಕಟ್ಟಡ ಕರಾವಳಿ ನಿಯಂತ್ರಣ ವಲಯದ ನಿಯಮವನ್ನು ಸಡಿಲಗೊಳಿಸಬೇಕು. | ಪ್ರಾಧಿಕಾರವು ವಿವರವಾಗಿ ಚರ್ಚಿಸಲಾಗಿ, ಕರಾವಳಿ ನಿಯಂತ್ರಣ ವಲಯ ಅಧಿಸೂಚನೆ ಪ್ಯಾರಾ 8 (i) III CRZ-III A ರಂತೆ ಪರಿಗಣಿಸುವಂತಿಲ್ಲ ಎಂದು ನಿರ್ಣಯಿಸಲಾಯಿತು. |
| 368 | ಶ್ರೀಮತಿ ಸುಶೀಲ ಕೋರ ರಮೇಶ ಗುತ್ತಿಮನೆ, ಪಡುವರಿ, ಚಂದ್ರಕಳಿತ್ತು, ಕುಂದಾಪುರ ತಾಲೂಕು. | 23.10.2017 | ಸಮುದ್ರದ 200ಮೀ ಒಳಗಡೆ ಪ್ರದೇಶದಲ್ಲಿ ವಾಸ್ತವ್ಯದ ಕಟ್ಟಡ ಕರಾವಳಿ ನಿಯಂತ್ರಣ ವಲಯದ ನಿಯಮವನ್ನು ಸಡಿಲಗೊಳಿಸಬೇಕು. | ಕರಾವಳಿ ನಿಯಂತ್ರಣ ವಲಯ ಅಧಿಸೂಚನೆ ಪ್ಯಾರಾ 8 (i) III CRZ-III A ರಂತೆ ಪರಿಗಣಿಸುವಂತಿಲ್ಲ ಎಂದು ನಿರ್ಣಯಿಸಲಾಯಿತು. |
| 369 | ಶ್ರೀ ಕೆ. ಗಣಪತಿ ಬಿನ್ ರಾಮಯ್ಯ ಶೇರಿಗಾರ ಕೋಟೆಮನೆ, ಸೋಮೇಶ್ವರ ರಸ್ತೆ, ಪಡುವರಿ, ಕುಂದಾಪುರ ತಾಲೂಕು. | 23.10.2017 | ಸಮುದ್ರದ 200ಮೀ ಒಳಗಡೆ ಪ್ರದೇಶದಲ್ಲಿ ವಾಸ್ತವ್ಯದ ಕಟ್ಟಡ ಕರಾವಳಿ ನಿಯಂತ್ರಣ ವಲಯದ ನಿಯಮವನ್ನು ಸಡಿಲಗೊಳಿಸಬೇಕು. | ಪ್ರಾಧಿಕಾರವು ವಿವರವಾಗಿ ಚರ್ಚಿಸಲಾಗಿ, ಕರಾವಳಿ ನಿಯಂತ್ರಣ ವಲಯ ಅಧಿಸೂಚನೆ ಪ್ಯಾರಾ 8 (i) III CRZ-III A ರಂತೆ ಪರಿಗಣಿಸುವಂತಿಲ್ಲ ಎಂದು ನಿರ್ಣಯಿಸಲಾಯಿತು. |
| 370 | ಶ್ರೀ ಸುಬ್ರಹ್ಮಣ್ಯ ಕೆ ಬಿನ್ ವೆಂಕಟರಮಣ ಕೆ ಕೋಟೆಮನೆ, ಸೋಮೇಶ್ವರ ರಸ್ತೆ, ಪಡುವರಿ, ಕುಂದಾಪುರ ತಾಲೂಕು. | 23.10.2017 | ಸಮುದ್ರದ 200ಮೀ ಒಳಗಡೆ ಪ್ರದೇಶದಲ್ಲಿ ವಾಸ್ತವ್ಯದ ಕಟ್ಟಡ ಕರಾವಳಿ ನಿಯಂತ್ರಣ ವಲಯದ ನಿಯಮವನ್ನು ಸಡಿಲಗೊಳಿಸಬೇಕು. | ಪ್ರಾಧಿಕಾರವು ವಿವರವಾಗಿ ಚರ್ಚಿಸಲಾಗಿ, ಕರಾವಳಿ ನಿಯಂತ್ರಣ ವಲಯ ಅಧಿಸೂಚನೆ ಪ್ಯಾರಾ 8 (i) III CRZ-III A ರಂತೆ ಪರಿಗಣಿಸುವಂತಿಲ್ಲ ಎಂದು ನಿರ್ಣಯಿಸಲಾಯಿತು. |
| 371 | ಶ್ರೀಮತಿ ನೇತ್ರಾವತಿಪಡುಮನೆ, ಕಸ್ತೂರಿ ರಸ್ತೆ, ಪಡುವರಿ, ಚಂದ್ರಕಳಿತ್ತು, ಕುಂದಾಪುರ ತಾಲೂಕು. | 23.10.2017 | ಸಮುದ್ರದ 200ಮೀ ಒಳಗಡೆ ಪ್ರದೇಶದಲ್ಲಿ ವಾಸ್ತವ್ಯದ ಕಟ್ಟಡ ಕರಾವಳಿ ನಿಯಂತ್ರಣ ವಲಯದ ನಿಯಮವನ್ನು ಸಡಿಲಗೊಳಿಸಬೇಕು. | ಪ್ರಾಧಿಕಾರವು ವಿವರವಾಗಿ ಚರ್ಚಿಸಲಾಗಿ, ಕರಾವಳಿ ನಿಯಂತ್ರಣ ವಲಯ ಅಧಿಸೂಚನೆ ಪ್ಯಾರಾ 8 (i) III CRZ-III A ರಂತೆ ಪರಿಗಣಿಸುವಂತಿಲ್ಲ ಎಂದು ನಿರ್ಣಯಿಸಲಾಯಿತು. |
| 372 | ಶ್ರೀ ಎಡ್ವಿನ್ ನಜ್ಜತ್ ಬಿನ್ | 23.10.2017 | ಸಮುದ್ರದ 200ಮೀ ಒಳಗಡೆ ಪ್ರದೇಶದಲ್ಲಿ | ಪ್ರಾಧಿಕಾರವು ವಿವರವಾಗಿ ಚರ್ಚಿಸಲಾಗಿ, ಕರಾವಳಿ ನಿಯಂತ್ರಣ ವಲಯ ಅಧಿಸೂಚನೆ ಪ್ಯಾರಾ 8 |

| 1 | 2 | 3 | 4 | 5 |
|-----|---|------------|--|--|
| | ಪಾಸ್ಪೋರ್ಟ್ ನಷ್ಟ ತೋಪ್ಪಣಿ, ಪಡವರಿ, ಕುಂದಾಪುರ ತಾಲೂಕು. | | ವಾಸ್ತವ್ಯದ ಕಟ್ಟಡ ಕರಾವಳಿ ನಿಯಂತ್ರಣ ವಲಯದ ನಿಯಮವನ್ನು ಸಡಿಲಗೊಳಿಸಬೇಕು. | (1) III CRZ-III A ರಂತೆ ಪರಿಗಣಿಸುವಂತಿಲ್ಲ ಎಂದು ನಿರ್ಣಯಿಸಲಾಯಿತು. |
| 373 | ಶ್ರೀ ಪೀಟರ್ ನಷ್ಟ ಬಿನ್ ಬನ್ನಿ ನಷ್ಟ ತೋಪ್ಪಣಿ, ಪಡವರಿ, ಬೈಂದೂರು, ಕುಂದಾಪುರ ತಾಲೂಕು. | 23.10.2017 | ಸಮುದ್ರದ 200ಮೀ ಒಳಗಡೆ ಪ್ರದೇಶದಲ್ಲಿ ವಾಸ್ತವ್ಯದ ಕಟ್ಟಡ ಕಟ್ಟಲು ಕರಾವಳಿ ನಿಯಂತ್ರಣ ವಲಯದ ನಿಯಮವನ್ನು ಸಡಿಲಗೊಳಿಸಬೇಕು. | ಪ್ರಾಧಿಕಾರವು ವಿವರವಾಗಿ ಚರ್ಚಿಸಲಾಗಿ, ಕರಾವಳಿ ನಿಯಂತ್ರಣ ವಲಯ ಅಧಿಸೂಚನೆ ಪ್ರಕಾರ (1) III CRZ-III A ರಂತೆ ಪರಿಗಣಿಸುವಂತಿಲ್ಲ ಎಂದು ನಿರ್ಣಯಿಸಲಾಯಿತು. |
| 374 | ಶ್ರೀ ಪೀಟರ್ ನಷ್ಟ ಬಿನ್ ಪಾಸ್ಪೋರ್ಟ್ ನಷ್ಟ ತೋಪ್ಪಣಿ, ಪಡವರಿ, ಬೈಂದೂರು, ಕುಂದಾಪುರ ತಾಲೂಕು. | 23.10.2017 | ಸಮುದ್ರದ 200ಮೀ ಒಳಗಡೆ ಪ್ರದೇಶದಲ್ಲಿ ವಾಸ್ತವ್ಯದ ಕಟ್ಟಡ ಕಟ್ಟಲು ಕರಾವಳಿ ನಿಯಂತ್ರಣ ವಲಯದ ನಿಯಮವನ್ನು ಸಡಿಲಗೊಳಿಸಬೇಕು. | ಪ್ರಾಧಿಕಾರವು ವಿವರವಾಗಿ ಚರ್ಚಿಸಲಾಗಿ, ಕರಾವಳಿ ನಿಯಂತ್ರಣ ವಲಯ ಅಧಿಸೂಚನೆ ಪ್ರಕಾರ (1) III CRZ-III A ರಂತೆ ಪರಿಗಣಿಸುವಂತಿಲ್ಲ ಎಂದು ನಿರ್ಣಯಿಸಲಾಯಿತು. |
| 375 | ಶ್ರೀಮತಿ ಲಕ್ಷ್ಮಿ ಹೋಳಿನತ್ತ ಮನೆ, ಪಡವರಿ ಬೈಂದೂರು, ಕುಂದಾಪುರ ತಾಲೂಕು. | 23.10.2017 | ಸಮುದ್ರದ 200ಮೀ ಒಳಗಡೆ ಪ್ರದೇಶದಲ್ಲಿ ವಾಸ್ತವ್ಯದ ಕಟ್ಟಡ ಕಟ್ಟಲು ಕರಾವಳಿ ನಿಯಂತ್ರಣ ವಲಯದ ನಿಯಮವನ್ನು ಸಡಿಲಗೊಳಿಸಬೇಕು. | ಪ್ರಾಧಿಕಾರವು ವಿವರವಾಗಿ ಚರ್ಚಿಸಲಾಗಿ, ಕರಾವಳಿ ನಿಯಂತ್ರಣ ವಲಯ ಅಧಿಸೂಚನೆ ಪ್ರಕಾರ (1) III CRZ-III A ರಂತೆ ಪರಿಗಣಿಸುವಂತಿಲ್ಲ ಎಂದು ನಿರ್ಣಯಿಸಲಾಯಿತು. |
| 376 | ಶ್ರೀ ಲಲಿತಾ ನಷ್ಟ ಬಿನ್, ಪಡವರಿ, ಬೈಂದೂರು, ಕುಂದಾಪುರ ತಾಲೂಕು. | 23.10.2017 | ಸಮುದ್ರದ 200ಮೀ ಒಳಗಡೆ ಪ್ರದೇಶದಲ್ಲಿ ವಾಸ್ತವ್ಯದ ಕಟ್ಟಡ ಕಟ್ಟಲು ಕರಾವಳಿ ನಿಯಂತ್ರಣ ವಲಯದ ನಿಯಮವನ್ನು ಸಡಿಲಗೊಳಿಸಬೇಕು. | ಪ್ರಾಧಿಕಾರವು ವಿವರವಾಗಿ ಚರ್ಚಿಸಲಾಗಿ, ಕರಾವಳಿ ನಿಯಂತ್ರಣ ವಲಯ ಅಧಿಸೂಚನೆ ಪ್ರಕಾರ (1) III CRZ-III A ರಂತೆ ಪರಿಗಣಿಸುವಂತಿಲ್ಲ ಎಂದು ನಿರ್ಣಯಿಸಲಾಯಿತು. |
| 377 | ಶ್ರೀ ರತ್ನಾ ಹೋಳಿನತ್ತ ಬಿನ್ ತಿಮ್ಮಪ್ಪ ಹೋಳಿನತ್ತ ಕಸ್ತೂರಿ ರಸ್ತೆ, ಬೈಂದೂರು, ಕುಂದಾಪುರ ತಾಲೂಕು. | 23.10.2017 | ಸಮುದ್ರದ 200ಮೀ ಒಳಗಡೆ ಪ್ರದೇಶದಲ್ಲಿ ವಾಸ್ತವ್ಯದ ಕಟ್ಟಡ ಕಟ್ಟಲು ಕರಾವಳಿ ನಿಯಂತ್ರಣ ವಲಯದ ನಿಯಮವನ್ನು ಸಡಿಲಗೊಳಿಸಬೇಕು. | ಪ್ರಾಧಿಕಾರವು ವಿವರವಾಗಿ ಚರ್ಚಿಸಲಾಗಿ, ಕರಾವಳಿ ನಿಯಂತ್ರಣ ವಲಯ ಅಧಿಸೂಚನೆ ಪ್ರಕಾರ (1) III CRZ-III A ರಂತೆ ಪರಿಗಣಿಸುವಂತಿಲ್ಲ ಎಂದು ನಿರ್ಣಯಿಸಲಾಯಿತು. |
| 378 | ಶ್ರೀಮತಿ ಅಬ್ದುಲ್ ಮೊಗ್ಗೇದ ದೋಳಿಮನೆ, ಕಸ್ತೂರಿ, ಪಡವರಿ, ಕುಂದಾಪುರ ತಾಲೂಕು. | 23.10.2017 | ಸಮುದ್ರದ 200ಮೀ ಒಳಗಡೆ ಪ್ರದೇಶದಲ್ಲಿ ವಾಸ್ತವ್ಯದ ಕಟ್ಟಡ ಕಟ್ಟಲು ಕರಾವಳಿ ನಿಯಂತ್ರಣ ವಲಯದ ನಿಯಮವನ್ನು ಸಡಿಲಗೊಳಿಸಬೇಕು. | ಪ್ರಾಧಿಕಾರವು ವಿವರವಾಗಿ ಚರ್ಚಿಸಲಾಗಿ, ಕರಾವಳಿ ನಿಯಂತ್ರಣ ವಲಯ ಅಧಿಸೂಚನೆ ಪ್ರಕಾರ (1) III CRZ-III A ರಂತೆ ಪರಿಗಣಿಸುವಂತಿಲ್ಲ ಎಂದು ನಿರ್ಣಯಿಸಲಾಯಿತು. |
| 379 | ಶ್ರೀಮತಿ ಭಜ್ಜಿ ದೇವಡಿಗ | 23.10.2017 | ಸಮುದ್ರದ 200ಮೀ ಒಳಗಡೆ ಪ್ರದೇಶದಲ್ಲಿ | ಪ್ರಾಧಿಕಾರವು ವಿವರವಾಗಿ ಚರ್ಚಿಸಲಾಗಿ, ಕರಾವಳಿ ನಿಯಂತ್ರಣ ವಲಯ ಅಧಿಸೂಚನೆ ಪ್ರಕಾರ (1) III CRZ-III A ರಂತೆ ಪರಿಗಣಿಸುವಂತಿಲ್ಲ ಎಂದು ನಿರ್ಣಯಿಸಲಾಯಿತು. |

| 1 | 2 | 3 | 4 | 5 |
|---|---|------------|--|--|
| ಬಿನ್ ಚಿಕ್ಕಮ್ಮ ದೇವಾಡಿಗ ವಿರೂಪಾಕ್ಷಿ ಹುಣಸೈಮನೆ, ಪಡುವರಿ ಬೈಂದೂರು, ಕುಂದಾಪುರ ತಾಲೂಕು. | ಶ್ರೀಮತಿ ಲೂಸಿ ಲೋಚೊ 5-72 ಕಲ್ಯಾಣ ರಸ್ತೆ, ಪಡುವರಿ, ಬೈಂದೂರು, ಕುಂದಾಪುರ ತಾಲೂಕು. | 23.10.2017 | ವಾಸ್ತವ್ಯದ ಕಟ್ಟಡ ಕಟ್ಟಲು ಕರಾವಳಿ ನಿಯಂತ್ರಣ ವಲಯದ ನಿಯಮವನ್ನು ಸಡಿಲಗೊಳಿಸಬೇಕು. | (i) III CRZ-III A ರಂತೆ ಪರಿಗಣಿಸುವಂತಿಲ್ಲ ಎಂದು ನಿರ್ಣಯಿಸಲಾಯಿತು. |
| 380 | ಶ್ರೀಮತಿ ಲೂಸಿ ಲೋಚೊ 5-72 ಕಲ್ಯಾಣ ರಸ್ತೆ, ಪಡುವರಿ, ಬೈಂದೂರು, ಕುಂದಾಪುರ ತಾಲೂಕು. | 23.10.2017 | ಸಮುದ್ರದ 200ಮೀ ಒಳಗಡೆ ಪ್ರದೇಶದಲ್ಲಿ ವಾಸ್ತವ್ಯದ ಕಟ್ಟಡ ಕಟ್ಟಲು ಕರಾವಳಿ ನಿಯಂತ್ರಣ ವಲಯದ ನಿಯಮವನ್ನು ಸಡಿಲಗೊಳಿಸಬೇಕು. | ಪ್ರಾಧಿಕಾರವು ವಿವರವಾಗಿ ಚರ್ಚಿಸಲಾಗಿ, ಕರಾವಳಿ ನಿಯಂತ್ರಣ ವಲಯ ಅಧಿಸೂಚನೆ ಪ್ಯಾರಾ 8 (i) III CRZ-III A ರಂತೆ ಪರಿಗಣಿಸುವಂತಿಲ್ಲ ಎಂದು ನಿರ್ಣಯಿಸಲಾಯಿತು. |
| 381 | ಶ್ರೀಮತಿ ರಾಮು ಹೆರಿತ್ತು ಮನೆ, ವಿರುಪಾಕ್ಷಿ ಪಡುವರಿ, ಬೈಂದೂರು, ಕುಂದಾಪುರ ತಾಲೂಕು. | 23.10.2017 | ಸಮುದ್ರದ 200ಮೀ ಒಳಗಡೆ ಪ್ರದೇಶದಲ್ಲಿ ವಾಸ್ತವ್ಯದ ಕಟ್ಟಡ ಕಟ್ಟಲು ಕರಾವಳಿ ನಿಯಂತ್ರಣ ವಲಯದ ನಿಯಮವನ್ನು ಸಡಿಲಗೊಳಿಸಬೇಕು. | ಪ್ರಾಧಿಕಾರವು ವಿವರವಾಗಿ ಚರ್ಚಿಸಲಾಗಿ, ಕರಾವಳಿ ನಿಯಂತ್ರಣ ವಲಯ ಅಧಿಸೂಚನೆ ಪ್ಯಾರಾ 8 (i) III CRZ-III A ರಂತೆ ಪರಿಗಣಿಸುವಂತಿಲ್ಲ ಎಂದು ನಿರ್ಣಯಿಸಲಾಯಿತು. |
| 382 | ಶ್ರೀ ಅಣ್ಣಾಪ್ಪ ಹೋಬಳಿದಾರ್ ಬಿನ್ ಹೋಬಳಿದಾರ್ ಹೋಬಳಿದಾರ್ ಮನೆ ಪಡುವರಿ ಅಂಚೆ, ಕುಂದಾಪುರ ತಾಲೂಕು. | 23.10.2017 | ಸಮುದ್ರದ 200ಮೀ ಒಳಗಡೆ ಪ್ರದೇಶದಲ್ಲಿ ವಾಸ್ತವ್ಯದ ಕಟ್ಟಡ ಕಟ್ಟಲು ಕರಾವಳಿ ನಿಯಂತ್ರಣ ವಲಯದ ನಿಯಮವನ್ನು ಸಡಿಲಗೊಳಿಸಬೇಕು. | ಪ್ರಾಧಿಕಾರವು ವಿವರವಾಗಿ ಚರ್ಚಿಸಲಾಗಿ, ಕರಾವಳಿ ನಿಯಂತ್ರಣ ವಲಯ ಅಧಿಸೂಚನೆ ಪ್ಯಾರಾ 8 (i) III CRZ-III A ರಂತೆ ಪರಿಗಣಿಸುವಂತಿಲ್ಲ ಎಂದು ನಿರ್ಣಯಿಸಲಾಯಿತು. |
| 383 | ಶ್ರೀ ಅಂತೋನಿ ಪ್ರಕಾಶ್ ರೆಬೇರೋ ಬಿನ್ ಬೊನಿಫಾಸ್ ರೆಬೇರೋ ನಜ್ರೆ ಹೌಸ್, ಪಡುವರಿ, ಬೈಂದೂರು, ಕುಂದಾಪುರ ತಾಲೂಕು. | 23.10.2017 | ಸಮುದ್ರದ 200ಮೀ ಒಳಗಡೆ ಪ್ರದೇಶದಲ್ಲಿ ವಾಸ್ತವ್ಯದ ಕಟ್ಟಡ ಕಟ್ಟಲು ಕರಾವಳಿ ನಿಯಂತ್ರಣ ವಲಯದ ನಿಯಮವನ್ನು ಸಡಿಲಗೊಳಿಸಬೇಕು. | ಪ್ರಾಧಿಕಾರವು ವಿವರವಾಗಿ ಚರ್ಚಿಸಲಾಗಿ, ಕರಾವಳಿ ನಿಯಂತ್ರಣ ವಲಯ ಅಧಿಸೂಚನೆ ಪ್ಯಾರಾ 8 (i) III CRZ-III A ರಂತೆ ಪರಿಗಣಿಸುವಂತಿಲ್ಲ ಎಂದು ನಿರ್ಣಯಿಸಲಾಯಿತು. |
| 384 | ಶ್ರೀಮತಿ ಮುಡೂರಿ ಹೆರಿತ್ತು ಮನೆ, ವಿರೂಪಾಕ್ಷಿ ಪಡುವರಿ, ಬೈಂದೂರು, ಕುಂದಾಪುರ ತಾಲೂಕು. | 23.10.2017 | ಸಮುದ್ರದ 200ಮೀ ಒಳಗಡೆ ಪ್ರದೇಶದಲ್ಲಿ ವಾಸ್ತವ್ಯದ ಕಟ್ಟಡ ಕಟ್ಟಲು ಕರಾವಳಿ ನಿಯಂತ್ರಣ ವಲಯದ ನಿಯಮವನ್ನು ಸಡಿಲಗೊಳಿಸಬೇಕು. | ಪ್ರಾಧಿಕಾರವು ವಿವರವಾಗಿ ಚರ್ಚಿಸಲಾಗಿ, ಕರಾವಳಿ ನಿಯಂತ್ರಣ ವಲಯ ಅಧಿಸೂಚನೆ ಪ್ಯಾರಾ 8 (i) III CRZ-III A ರಂತೆ ಪರಿಗಣಿಸುವಂತಿಲ್ಲ ಎಂದು ನಿರ್ಣಯಿಸಲಾಯಿತು. |
| 385 | ಶ್ರೀ ಪೀಟರ್ ಗ್ರಾಸ್ ಬಿನ್ ಫಿಲಿಪ್ ಗ್ರಾಸ್, ಚಂದ್ರ | 23.10.2017 | ಸಮುದ್ರದ 200ಮೀ ಒಳಗಡೆ ಪ್ರದೇಶದಲ್ಲಿ ವಾಸ್ತವ್ಯದ ಕಟ್ಟಡ ಕಟ್ಟಲು ಕರಾವಳಿ ನಿಯಂತ್ರಣ ವಲಯದ ನಿಯಮವನ್ನು ಸಡಿಲಗೊಳಿಸಬೇಕು. | ಪ್ರಾಧಿಕಾರವು ವಿವರವಾಗಿ ಚರ್ಚಿಸಲಾಗಿ, ಕರಾವಳಿ ನಿಯಂತ್ರಣ ವಲಯ ಅಧಿಸೂಚನೆ ಪ್ಯಾರಾ 8 (i) III CRZ-III A ರಂತೆ ಪರಿಗಣಿಸುವಂತಿಲ್ಲ ಎಂದು ನಿರ್ಣಯಿಸಲಾಯಿತು. |

| 1 | 2 | 3 | 4 | 5 |
|-----|--|------------|--|--|
| | ಕಳಿತ್ತು, ಪಡುವರಿ ಗ್ರಾಮ, ಕುಂದಾಪುರ ತಾಲೂಕು. | | ವಲಯದ ನಿಯಮವನ್ನು ಸಡಿಲಗೊಳಿಸಬೇಕು. | |
| 386 | ಶ್ರೀ ಮೆರಿಯಾ ನಜತ್ ಕಲ್ಬರ್ಹೆ ಹಾಸನ್, ಪಡುವರಿ ಗ್ರಾಮ, ಬೈಂದೂರು, ಕುಂದಾಪುರ-576214. | 23.10.2017 | ಸಮುದ್ರದ 200ಮೀ ಒಳಗಡೆ ಪ್ರದೇಶದಲ್ಲಿ ವಾಸ್ತವ್ಯದ ಕಟ್ಟಡ ಕಟ್ಟಲು ಕರಾವಳಿ ನಿಯಂತ್ರಣ ವಲಯದ ನಿಯಮವನ್ನು ಸಡಿಲಗೊಳಿಸಬೇಕು. | ಪ್ರಾಧಿಕಾರವು ವಿವರವಾಗಿ ಚರ್ಚಿಸಲಾಗಿ, ಕರಾವಳಿ ನಿಯಂತ್ರಣ ವಲಯ ಅಧಿಸೂಚನೆ ಪ್ರಾರಾ 8 (i) III CRZ-III A ರಂತೆ ಪರಿಗಣಿಸುವಂತಿಲ್ಲ ಎಂದು ನಿರ್ಣಯಿಸಲಾಯಿತು. |
| 387 | ಶ್ರೀ ಪಾರ್ವತಿ ದೇವಾಡಿಗ ಗದ್ದಮನೆ, ವಿದಲಪಾಳೆ, ಪಡುವರಿ, ಬೈಂದೂರು, ಕುಂದಾಪುರ ತಾಲೂಕು. | 23.10.2017 | ಸಮುದ್ರದ 200ಮೀ ಒಳಗಡೆ ಪ್ರದೇಶದಲ್ಲಿ ವಾಸ್ತವ್ಯದ ಕಟ್ಟಡ ಕಟ್ಟಲು ಕರಾವಳಿ ನಿಯಂತ್ರಣ ವಲಯದ ನಿಯಮವನ್ನು ಸಡಿಲಗೊಳಿಸಬೇಕು. | ಪ್ರಾಧಿಕಾರವು ವಿವರವಾಗಿ ಚರ್ಚಿಸಲಾಗಿ, ಕರಾವಳಿ ನಿಯಂತ್ರಣ ವಲಯ ಅಧಿಸೂಚನೆ ಪ್ರಾರಾ 8 (i) III CRZ-III A ರಂತೆ ಪರಿಗಣಿಸುವಂತಿಲ್ಲ ಎಂದು ನಿರ್ಣಯಿಸಲಾಯಿತು. |
| 388 | ಶ್ರೀಮತಿ ಲಕ್ಷ್ಮೀ ಹೋಳಿನತ್ತು ಮನೆ, ಪಡುವರಿ ಬೈಂದೂರು, ಕುಂದಾಪುರ ತಾಲೂಕು. | 23.10.2017 | ಸಮುದ್ರದ 200ಮೀ ಒಳಗಡೆ ಪ್ರದೇಶದಲ್ಲಿ ವಾಸ್ತವ್ಯದ ಕಟ್ಟಡ ಕಟ್ಟಲು ಕರಾವಳಿ ನಿಯಂತ್ರಣ ವಲಯದ ನಿಯಮವನ್ನು ಸಡಿಲಗೊಳಿಸಬೇಕು. | ಪ್ರಾಧಿಕಾರವು ವಿವರವಾಗಿ ಚರ್ಚಿಸಲಾಗಿ, ಕರಾವಳಿ ನಿಯಂತ್ರಣ ವಲಯ ಅಧಿಸೂಚನೆ ಪ್ರಾರಾ 8 (i) III CRZ-III A ರಂತೆ ಪರಿಗಣಿಸುವಂತಿಲ್ಲ ಎಂದು ನಿರ್ಣಯಿಸಲಾಯಿತು. |
| 389 | ಶ್ರೀ ಫ್ರಾನ್ಸಿಸ್ ರೋಬರ್ಟ್ ಲೋಬೊ, ಕಲ್ಬರ್ಹೆಟ್ಟು, ಪಡುವರಿ, ಬೈಂದೂರು, ಕುಂದಾಪುರ ತಾಲೂಕು. | 23.10.2017 | ಸಮುದ್ರದ 200ಮೀ ಒಳಗಡೆ ಪ್ರದೇಶದಲ್ಲಿ ವಾಸ್ತವ್ಯದ ಕಟ್ಟಡ ಕಟ್ಟಲು ಕರಾವಳಿ ನಿಯಂತ್ರಣ ವಲಯದ ನಿಯಮವನ್ನು ಸಡಿಲಗೊಳಿಸಬೇಕು. | ಪ್ರಾಧಿಕಾರವು ವಿವರವಾಗಿ ಚರ್ಚಿಸಲಾಗಿ, ಕರಾವಳಿ ನಿಯಂತ್ರಣ ವಲಯ ಅಧಿಸೂಚನೆ ಪ್ರಾರಾ 8 (i) III CRZ-III A ರಂತೆ ಪರಿಗಣಿಸುವಂತಿಲ್ಲ ಎಂದು ನಿರ್ಣಯಿಸಲಾಯಿತು. |
| 390 | ಶ್ರೀ ಅಂತೋನಿ ನಜತ್ ನಜ್ಜಿಹಿಟ್ಟು, ಪಡುವರಿ ಗ್ರಾಮ, ಬೈಂದೂರು, ಕುಂದಾಪುರ ತಾಲೂಕು. | 23.10.2017 | ಸಮುದ್ರದ 200ಮೀ ಒಳಗಡೆ ಪ್ರದೇಶದಲ್ಲಿ ವಾಸ್ತವ್ಯದ ಕಟ್ಟಡ ಕಟ್ಟಲು ಕರಾವಳಿ ನಿಯಂತ್ರಣ ವಲಯದ ನಿಯಮವನ್ನು ಸಡಿಲಗೊಳಿಸಬೇಕು. | ಪ್ರಾಧಿಕಾರವು ವಿವರವಾಗಿ ಚರ್ಚಿಸಲಾಗಿ, ಕರಾವಳಿ ನಿಯಂತ್ರಣ ವಲಯ ಅಧಿಸೂಚನೆ ಪ್ರಾರಾ 8 (i) III CRZ-III A ರಂತೆ ಪರಿಗಣಿಸುವಂತಿಲ್ಲ ಎಂದು ನಿರ್ಣಯಿಸಲಾಯಿತು. |
| 391 | ಶ್ರೀ ಜೋಸೆಫ್ ರೋಡ್ರಿಗಸ್ ಬಿನ್ ರುಜಾರಿಯೊ ರೋಡ್ರಿಗಸ್ ನಜ್ಜಿಹಿಟ್ಟು, ಪಡುವರಿ ಗ್ರಾಮ, ಬೈಂದೂರು, ಕುಂದಾಪುರ-576214. | 23.10.2017 | ಸಮುದ್ರದ 200ಮೀ ಒಳಗಡೆ ಪ್ರದೇಶದಲ್ಲಿ ವಾಸ್ತವ್ಯದ ಕಟ್ಟಡ ಕಟ್ಟಲು ಕರಾವಳಿ ನಿಯಂತ್ರಣ ವಲಯದ ನಿಯಮವನ್ನು ಸಡಿಲಗೊಳಿಸಬೇಕು. | ಪ್ರಾಧಿಕಾರವು ವಿವರವಾಗಿ ಚರ್ಚಿಸಲಾಗಿ, ಕರಾವಳಿ ನಿಯಂತ್ರಣ ವಲಯ ಅಧಿಸೂಚನೆ ಪ್ರಾರಾ 8 (i) III CRZ-III A ರಂತೆ ಪರಿಗಣಿಸುವಂತಿಲ್ಲ ಎಂದು ನಿರ್ಣಯಿಸಲಾಯಿತು. |
| 392 | ಶ್ರೀ ಅಮಿತ್ ನಜತ್ ಬಿನ್ ದಿ ಲಾಲ್ವು ನಜತ್ ನಜ್ಜಿಹಿಟ್ಟು. | 23.10.2017 | ಸಮುದ್ರದ 200ಮೀ ಒಳಗಡೆ ಪ್ರದೇಶದಲ್ಲಿ ವಾಸ್ತವ್ಯದ ಕಟ್ಟಡ ಕಟ್ಟಲು ಕರಾವಳಿ ನಿಯಂತ್ರಣ | ಪ್ರಾಧಿಕಾರವು ವಿವರವಾಗಿ ಚರ್ಚಿಸಲಾಗಿ, ಕರಾವಳಿ ನಿಯಂತ್ರಣ ವಲಯ ಅಧಿಸೂಚನೆ ಪ್ರಾರಾ 8 (i) III CRZ-III A ರಂತೆ ಪರಿಗಣಿಸುವಂತಿಲ್ಲ ಎಂದು ನಿರ್ಣಯಿಸಲಾಯಿತು. |

| | 2 | 3 | 4 | 5 |
|-----|---|------------|---|--|
| 393 | ಪಡುವರಿ ಗ್ರಾಮ, ಬೈಂದೂರು, ಕುಂದಾಪುರ-576214. | 23.10.2017 | ಸಮುದ್ರದ 200ಮೀ ಒಳಗಡೆ ಪ್ರದೇಶದಲ್ಲಿ ವಾಸ್ತವ್ಯದ ಕಟ್ಟಡ ಕರಾವಳಿ ನಿಯಂತ್ರಣ ವಲಯದ ನಿಯಮವನ್ನು ಸಡಿಲಗೊಳಿಸಬೇಕು. | ಪ್ರಾಧಿಕಾರವು ವಿವರವಾಗಿ ಚರ್ಚಿಸಲಾಗಿ, ಕರಾವಳಿ ನಿಯಂತ್ರಣ ವಲಯ ಅಧಿಸೂಚನೆ ಪ್ಯಾರಾ 8 (i) III CRZ-III A ರಂತೆ ಪರಿಗಣಿಸುವಂತಿಲ್ಲ ಎಂದು ನಿರ್ಣಯಿಸಲಾಯಿತು. |
| 394 | ಶ್ರೀ ಕೊರಗ ಹೋಬಳಿದಾರ್ ಬನ್ ವೆಂಕಟರಮಣ ಹೋಬಳಿದಾರ್ ಹೋಬಳಿದಾರ್ ಮನೆ, ಕಸ್ತೂರ್ ರಸ್ತೆ, ಪಡುವರಿ ಗ್ರಾಮ, ಬೈಂದೂರು ಅಂಚೆ, ಕುಂದಾಪುರ-576214. | 23.10.2017 | ಸಮುದ್ರದ 200ಮೀ ಒಳಗಡೆ ಪ್ರದೇಶದಲ್ಲಿ ವಾಸ್ತವ್ಯದ ಕಟ್ಟಡ ಕರಾವಳಿ ನಿಯಂತ್ರಣ ವಲಯದ ನಿಯಮವನ್ನು ಸಡಿಲಗೊಳಿಸಬೇಕು. | ಪ್ರಾಧಿಕಾರವು ವಿವರವಾಗಿ ಚರ್ಚಿಸಲಾಗಿ, ಕರಾವಳಿ ನಿಯಂತ್ರಣ ವಲಯ ಅಧಿಸೂಚನೆ ಪ್ಯಾರಾ 8 (i) III CRZ-III A ರಂತೆ ಪರಿಗಣಿಸುವಂತಿಲ್ಲ ಎಂದು ನಿರ್ಣಯಿಸಲಾಯಿತು. |
| 395 | ಶ್ರೀಮತಿ ಶಾರದಾ ಕೋಂ ದಿ ಕರಿಯ ಶೇರುಗಾರ್ ಕಲ್ಪಕಂಠದ ಮನೆ, ಪಡುವರಿ, ಕುಂದಾಪುರ ತಾಲೂಕು. | 23.10.2017 | ಸಮುದ್ರದ 200ಮೀ ಒಳಗಡೆ ಪ್ರದೇಶದಲ್ಲಿ ವಾಸ್ತವ್ಯದ ಕಟ್ಟಡ ಕರಾವಳಿ ನಿಯಂತ್ರಣ ವಲಯದ ನಿಯಮವನ್ನು ಸಡಿಲಗೊಳಿಸಬೇಕು. | ಪ್ರಾಧಿಕಾರವು ವಿವರವಾಗಿ ಚರ್ಚಿಸಲಾಗಿ, ಕರಾವಳಿ ನಿಯಂತ್ರಣ ವಲಯ ಅಧಿಸೂಚನೆ ಪ್ಯಾರಾ 8 (i) III CRZ-III A ರಂತೆ ಪರಿಗಣಿಸುವಂತಿಲ್ಲ ಎಂದು ನಿರ್ಣಯಿಸಲಾಯಿತು. |
| 396 | ಶ್ರೀ ನರಸಿಂಹ ಪೂಜಾರಿ ಬಿನ್ ಅಣ್ಣಪ್ಪ ಹಟ್ಟಿ ಮನೆ, ಸೋಮೇಶ್ವರ ರಸ್ತೆ, ಪಡುವರಿ, ಬೈಂದೂರು, ಕುಂದಾಪುರ ತಾಲೂಕು. | 23.10.2017 | ಸಮುದ್ರದ 200ಮೀ ಒಳಗಡೆ ಪ್ರದೇಶದಲ್ಲಿ ವಾಸ್ತವ್ಯದ ಕಟ್ಟಡ ಕರಾವಳಿ ನಿಯಂತ್ರಣ ವಲಯದ ನಿಯಮವನ್ನು ಸಡಿಲಗೊಳಿಸಬೇಕು. | ಪ್ರಾಧಿಕಾರವು ವಿವರವಾಗಿ ಚರ್ಚಿಸಲಾಗಿ, ಕರಾವಳಿ ನಿಯಂತ್ರಣ ವಲಯ ಅಧಿಸೂಚನೆ ಪ್ಯಾರಾ 8 (i) III CRZ-III A ರಂತೆ ಪರಿಗಣಿಸುವಂತಿಲ್ಲ ಎಂದು ನಿರ್ಣಯಿಸಲಾಯಿತು. |
| 397 | ಶ್ರೀಮತಿ ರುಕ್ಮಿಣಿ ಬಿನ್ ದಿ ಶುಕ್ರು ಪೂಜಾರಿ ಹಟ್ಟಿಮನೆ, ಸೋಮೇಶ್ವರ ರಸ್ತೆ, ಪಡುವರಿ ಗ್ರಾಮ, ಕುಂದಾಪುರ ತಾಲೂಕು. | 23.10.2017 | ಸಮುದ್ರದ 200ಮೀ ಒಳಗಡೆ ಪ್ರದೇಶದಲ್ಲಿ ವಾಸ್ತವ್ಯದ ಕಟ್ಟಡ ಕರಾವಳಿ ನಿಯಂತ್ರಣ ವಲಯದ ನಿಯಮವನ್ನು ಸಡಿಲಗೊಳಿಸಬೇಕು. | ಪ್ರಾಧಿಕಾರವು ವಿವರವಾಗಿ ಚರ್ಚಿಸಲಾಗಿ, ಕರಾವಳಿ ನಿಯಂತ್ರಣ ವಲಯ ಅಧಿಸೂಚನೆ ಪ್ಯಾರಾ 8 (i) III CRZ-III A ರಂತೆ ಪರಿಗಣಿಸುವಂತಿಲ್ಲ ಎಂದು ನಿರ್ಣಯಿಸಲಾಯಿತು. |
| 398 | ಶ್ರೀ ಕೃಷ್ಣ ಪೂಜಾರಿ ಬಿನ್ ದಿ | 23.10.2017 | ಸಮುದ್ರದ 200ಮೀ ಒಳಗಡೆ ಪ್ರದೇಶದಲ್ಲಿ | ಪ್ರಾಧಿಕಾರವು ವಿವರವಾಗಿ ಚರ್ಚಿಸಲಾಗಿ, ಕರಾವಳಿ ನಿಯಂತ್ರಣ ವಲಯ ಅಧಿಸೂಚನೆ ಪ್ಯಾರಾ 8 |

| 1 | 2 | 3 | 4 | 5 |
|-----|---|------------|---|---|
| | ಸೋಮು ಪೂಜಾರ್ತಿ ಹುಟ್ಟುಮನೆ, ಸೋಮೇಶ್ವರ ರಸ್ತೆ, ಪಡುವರಿ ಗ್ರಾಮ, ಕುಂದಾಪುರ ತಾಲೂಕು. | | ವಾಸ್ತವ್ಯದ ಕಟ್ಟಡ ಕಡಾವಳಿ ನಿಯಂತ್ರಣ ವಲಯದ ನಿಯಮವನ್ನು ಸಡಿಲಗೊಳಿಸಬೇಕು. | (i) III CRZ-III A ರಂತೆ ಪರಿಗಣಿಸುವಂತಿಲ್ಲ ಎಂದು ನಿರ್ಣಯಿಸಲಾಯಿತು. |
| 399 | ಶ್ರೀಮತಿ ವೆಂಕಪ್ಪು ಬಿನ್ ಮಾಚಿ ಮೊಗವೀರಿ, ಹೊನ್ನಲಮನೆ, ಸೋಮೇಶ್ವರ, ಪಡುವರಿ, ಬೈಂದೂರು ಗ್ರಾಮ, ಕುಂದಾಪುರ ತಾಲೂಕು. | 23.10.2017 | ಸಮುದ್ರದ 200ಮೀ ಒಳಗಡೆ ಪ್ರದೇಶದಲ್ಲಿ ವಾಸ್ತವ್ಯದ ಕಟ್ಟಡ ಕಡಾವಳಿ ನಿಯಂತ್ರಣ ವಲಯದ ನಿಯಮವನ್ನು ಸಡಿಲಗೊಳಿಸಬೇಕು. | ಪ್ರಾಧಿಕಾರವು ವಿವರವಾಗಿ ಚರ್ಚಿಸಲಾಗಿ, ಕಡಾವಳಿ ನಿಯಂತ್ರಣ ವಲಯ ಅಧಿಸೂಚನೆ ಪ್ರಕಾರ 8 (i) III CRZ-III A ರಂತೆ ಪರಿಗಣಿಸುವಂತಿಲ್ಲ ಎಂದು ನಿರ್ಣಯಿಸಲಾಯಿತು. |
| 400 | ಶ್ರೀ ಭಾಸ್ಕರ ಬಿನ್ ಗೋವಿಂದ ಮೊಗವೀರ ಹಾರುಹಿಟ್ಟು, ಪಡುವರಿ, ಸೋಮೇಶ್ವರ ರಸ್ತೆ, ಕುಂದಾಪುರ ತಾಲೂಕು. | 23.10.2017 | ಸಮುದ್ರದ 200ಮೀ ಒಳಗಡೆ ಪ್ರದೇಶದಲ್ಲಿ ವಾಸ್ತವ್ಯದ ಕಟ್ಟಡ ಕಡಾವಳಿ ನಿಯಂತ್ರಣ ವಲಯದ ನಿಯಮವನ್ನು ಸಡಿಲಗೊಳಿಸಬೇಕು. | ಪ್ರಾಧಿಕಾರವು ವಿವರವಾಗಿ ಚರ್ಚಿಸಲಾಗಿ, ಕಡಾವಳಿ ನಿಯಂತ್ರಣ ವಲಯ ಅಧಿಸೂಚನೆ ಪ್ರಕಾರ 8 (i) III CRZ-III A ರಂತೆ ಪರಿಗಣಿಸುವಂತಿಲ್ಲ ಎಂದು ನಿರ್ಣಯಿಸಲಾಯಿತು. |
| 401 | ಶ್ರೀ ನಾರಾಯಣ ಬಿನ್ ರಾಮು ಮೊಗವೀರ ಸೈಂದ ನಿಲಯ, ಹೊನ್ನಲ ಮನೆ, ಸೋಮೇಶ್ವರ, ಪಡುವರಿ, ಬೈಂದೂರು ಗ್ರಾಮ, ಕುಂದಾಪುರ ತಾಲೂಕು. | 23.10.2017 | ಸಮುದ್ರದ 200ಮೀ ಒಳಗಡೆ ಪ್ರದೇಶದಲ್ಲಿ ವಾಸ್ತವ್ಯದ ಕಟ್ಟಡ ಕಡಾವಳಿ ನಿಯಂತ್ರಣ ವಲಯದ ನಿಯಮವನ್ನು ಸಡಿಲಗೊಳಿಸಬೇಕು. | ಪ್ರಾಧಿಕಾರವು ವಿವರವಾಗಿ ಚರ್ಚಿಸಲಾಗಿ, ಕಡಾವಳಿ ನಿಯಂತ್ರಣ ವಲಯ ಅಧಿಸೂಚನೆ ಪ್ರಕಾರ 8 (i) III CRZ-III A ರಂತೆ ಪರಿಗಣಿಸುವಂತಿಲ್ಲ ಎಂದು ನಿರ್ಣಯಿಸಲಾಯಿತು. |
| 402 | ಶ್ರೀಮತಿ ಗಿರಿಜಾ ಕೋಂ ಆನಂದ ಮೊಗವೀರ ಹಾರುಹಿಟ್ಟು, ಸೋಮೇಶ್ವರ, ಪಡುವರಿ, ಬೈಂದೂರು ಗ್ರಾಮ, ಕುಂದಾಪುರ ತಾಲೂಕು. | 23.10.2017 | ಸಮುದ್ರದ 200ಮೀ ಒಳಗಡೆ ಪ್ರದೇಶದಲ್ಲಿ ವಾಸ್ತವ್ಯದ ಕಟ್ಟಡ ಕಡಾವಳಿ ನಿಯಂತ್ರಣ ವಲಯದ ನಿಯಮವನ್ನು ಸಡಿಲಗೊಳಿಸಬೇಕು. | ಪ್ರಾಧಿಕಾರವು ವಿವರವಾಗಿ ಚರ್ಚಿಸಲಾಗಿ, ಕಡಾವಳಿ ನಿಯಂತ್ರಣ ವಲಯ ಅಧಿಸೂಚನೆ ಪ್ರಕಾರ 8 (i) III CRZ-III A ರಂತೆ ಪರಿಗಣಿಸುವಂತಿಲ್ಲ ಎಂದು ನಿರ್ಣಯಿಸಲಾಯಿತು. |
| 403 | ಶ್ರೀಮತಿ ವಿಮಲಾ ಹೋಬಳಿದಾರ್ ಕೋಂ ದಿ ಮಂಜುನಾಥ ಹೋಬಳಿದಾರ್ ದುಗ್ಗಪ್ಪನ ಮನೆ, ಪಡುವರಿ, ಬೈಂದೂರು, ಕುಂದಾಪುರ | 23.10.2017 | ಸಮುದ್ರದ 200ಮೀ ಒಳಗಡೆ ಪ್ರದೇಶದಲ್ಲಿ ವಾಸ್ತವ್ಯದ ಕಟ್ಟಡ ಕಡಾವಳಿ ನಿಯಂತ್ರಣ ವಲಯದ ನಿಯಮವನ್ನು ಸಡಿಲಗೊಳಿಸಬೇಕು. | ಪ್ರಾಧಿಕಾರವು ವಿವರವಾಗಿ ಚರ್ಚಿಸಲಾಗಿ, ಕಡಾವಳಿ ನಿಯಂತ್ರಣ ವಲಯ ಅಧಿಸೂಚನೆ ಪ್ರಕಾರ 8 (i) III CRZ-III A ರಂತೆ ಪರಿಗಣಿಸುವಂತಿಲ್ಲ ಎಂದು ನಿರ್ಣಯಿಸಲಾಯಿತು. |

| | 2 | 3 | 4 | 5 |
|-----|--|------------|--|--|
| | ತಾಲೂಕು. | | | |
| 404 | ಶ್ರೀಮತಿ ಡಾ. ಜಯಲಕ್ಷ್ಮೀ ಕೋಶಲಾ ಶಂಕರ ಪಡುವರಿ ಗ್ರಾಮ, ಕುಂದಾಪುರ ತಾಲೂಕು. | 23.10.2017 | ಸಮುದ್ರದ 200ಮೀ ಒಳಗಡೆ ಪ್ರದೇಶದಲ್ಲಿ ವಾಸ್ತವ್ಯದ ಕಟ್ಟಡ ಕಟ್ಟಲು ಕರಾವಳಿ ನಿಯಂತ್ರಣ ವಲಯದ ನಿಯಮವನ್ನು ಸಡಿಲಗೊಳಿಸಬೇಕು. | ಪ್ರಾಧಿಕಾರವು ವಿವರವಾಗಿ ಚರ್ಚಿಸಲಾಗಿ, ಕರಾವಳಿ ನಿಯಂತ್ರಣ ವಲಯ ಅಧಿಸೂಚನೆ ಪ್ಯಾರಾ 8 (1) III CRZ-III A ರಂತೆ ಪರಿಗಣಿಸುವಂತಿಲ್ಲ ಎಂದು ನಿರ್ಣಯಿಸಲಾಯಿತು. |
| 405 | ಶ್ರೀ ಭಾಸ್ಕರ ಎಸ್. ಬಿನ್ ನಾರಾಯಣ ಸಣ್ಣಶಾಂತನ ಸೋಮೇಶ್ವರ ರಸ್ತೆ, ಪಡುವರಿ, ಬೈಂದೂರು, ಕುಂದಾಪುರ-576214. | 23.10.2017 | ಸಮುದ್ರದ 200ಮೀ ಒಳಗಡೆ ಪ್ರದೇಶದಲ್ಲಿ ವಾಸ್ತವ್ಯದ ಕಟ್ಟಡ ಕಟ್ಟಲು ಕರಾವಳಿ ನಿಯಂತ್ರಣ ವಲಯದ ನಿಯಮವನ್ನು ಸಡಿಲಗೊಳಿಸಬೇಕು. | ಪ್ರಾಧಿಕಾರವು ವಿವರವಾಗಿ ಚರ್ಚಿಸಲಾಗಿ, ಕರಾವಳಿ ನಿಯಂತ್ರಣ ವಲಯ ಅಧಿಸೂಚನೆ ಪ್ಯಾರಾ 8 (1) III CRZ-III A ರಂತೆ ಪರಿಗಣಿಸುವಂತಿಲ್ಲ ಎಂದು ನಿರ್ಣಯಿಸಲಾಯಿತು. |
| 406 | ಶ್ರೀಮತಿ ಸುಜಾತಾ ಗಿರಿಜಾ ಶೇರಿಗಾರ್ತಿ ಬಳಿ, ಪಡುವರಿ, ತಾಲೂಕು. | 23.10.2017 | ಸಮುದ್ರದ 200ಮೀ ಒಳಗಡೆ ಪ್ರದೇಶದಲ್ಲಿ ವಾಸ್ತವ್ಯದ ಕಟ್ಟಡ ಕಟ್ಟಲು ಕರಾವಳಿ ನಿಯಂತ್ರಣ ವಲಯದ ನಿಯಮವನ್ನು ಸಡಿಲಗೊಳಿಸಬೇಕು. | ಪ್ರಾಧಿಕಾರವು ವಿವರವಾಗಿ ಚರ್ಚಿಸಲಾಗಿ, ಕರಾವಳಿ ನಿಯಂತ್ರಣ ವಲಯ ಅಧಿಸೂಚನೆ ಪ್ಯಾರಾ 8 (1) III CRZ-III A ರಂತೆ ಪರಿಗಣಿಸುವಂತಿಲ್ಲ ಎಂದು ನಿರ್ಣಯಿಸಲಾಯಿತು. |
| 407 | ಶ್ರೀಮತಿ ಮರ್ಲಿ ಉಪ್ಪುಮನೆ, ಪಡುವರಿ, ತಾಲೂಕು. | 23.10.2017 | ಸಮುದ್ರದ 200ಮೀ ಒಳಗಡೆ ಪ್ರದೇಶದಲ್ಲಿ ವಾಸ್ತವ್ಯದ ಕಟ್ಟಡ ಕಟ್ಟಲು ಕರಾವಳಿ ನಿಯಂತ್ರಣ ವಲಯದ ನಿಯಮವನ್ನು ಸಡಿಲಗೊಳಿಸಬೇಕು. | ಪ್ರಾಧಿಕಾರವು ವಿವರವಾಗಿ ಚರ್ಚಿಸಲಾಗಿ, ಕರಾವಳಿ ನಿಯಂತ್ರಣ ವಲಯ ಅಧಿಸೂಚನೆ ಪ್ಯಾರಾ 8 (1) III CRZ-III A ರಂತೆ ಪರಿಗಣಿಸುವಂತಿಲ್ಲ ಎಂದು ನಿರ್ಣಯಿಸಲಾಯಿತು. |
| 408 | ಶ್ರೀ ಶ್ರೀನಿವಾಸ ಬಿನ್ ನಾರಾಯಣ ಉಪ್ಪುಮನೆ, ಪಡುವರಿ, ತಾಲೂಕು. | 23.10.2017 | ಸಮುದ್ರದ 200ಮೀ ಒಳಗಡೆ ಪ್ರದೇಶದಲ್ಲಿ ವಾಸ್ತವ್ಯದ ಕಟ್ಟಡ ಕಟ್ಟಲು ಕರಾವಳಿ ನಿಯಂತ್ರಣ ವಲಯದ ನಿಯಮವನ್ನು ಸಡಿಲಗೊಳಿಸಬೇಕು. | ಪ್ರಾಧಿಕಾರವು ವಿವರವಾಗಿ ಚರ್ಚಿಸಲಾಗಿ, ಕರಾವಳಿ ನಿಯಂತ್ರಣ ವಲಯ ಅಧಿಸೂಚನೆ ಪ್ಯಾರಾ 8 (1) III CRZ-III A ರಂತೆ ಪರಿಗಣಿಸುವಂತಿಲ್ಲ ಎಂದು ನಿರ್ಣಯಿಸಲಾಯಿತು. |
| 409 | ಶ್ರೀಮತಿ ಲಕ್ಷ್ಮೀ ಬಾಲಯ್ಯ ನೋಮೇಶ್ವರ ರಸ್ತೆ, ಪಡುವರಿ, | 23.10.2017 | ಸಮುದ್ರದ 200ಮೀ ಒಳಗಡೆ ಪ್ರದೇಶದಲ್ಲಿ ವಾಸ್ತವ್ಯದ ಕಟ್ಟಡ ಕಟ್ಟಲು ಕರಾವಳಿ ನಿಯಂತ್ರಣ ವಲಯದ ನಿಯಮವನ್ನು ಸಡಿಲಗೊಳಿಸಬೇಕು. | ಪ್ರಾಧಿಕಾರವು ವಿವರವಾಗಿ ಚರ್ಚಿಸಲಾಗಿ, ಕರಾವಳಿ ನಿಯಂತ್ರಣ ವಲಯ ಅಧಿಸೂಚನೆ ಪ್ಯಾರಾ 8 (1) III CRZ-III A ರಂತೆ ಪರಿಗಣಿಸುವಂತಿಲ್ಲ ಎಂದು ನಿರ್ಣಯಿಸಲಾಯಿತು. |

| 1 | 2 | 3 | 4 | 5 |
|-----|---|------------|--|--|
| | ಕುಂದಾಪುರ ತಾಲೂಕು. | | | |
| 410 | ಶ್ರೀಮತಿ ಸುಂದರಿ ಬಿ. ಚಳಗಿನಮನೆ, ಸೋಮೇಶ್ವರ ರಸ್ತೆ, ಪಡುವರಿ, ಕುಂದಾಪುರ ತಾಲೂಕು. | 23.10.2017 | ಸಮುದ್ರದ 200ಮೀ ಒಳಗಡೆ ಪ್ರದೇಶದಲ್ಲಿ ವಾಸ್ತವ್ಯದ ಕಟ್ಟಡ ಕಟ್ಟಲು ಕಠಾವಳಿ ನಿಯಂತ್ರಣ ವಲಯದ ನಿಯಮವನ್ನು ಸಡಿಲಗೊಳಿಸಬೇಕು. | ಪ್ರಾಧಿಕಾರವು ವಿವರವಾಗಿ ಚರ್ಚಿಸಲಾಗಿ, ಕಠಾವಳಿ ನಿಯಂತ್ರಣ ವಲಯ ಅಧಿಸೂಚನೆ ಪ್ರಕಾರ 8 (1) III CRZ-III A ರಂತೆ ಪರಿಗಣಿಸುವಂತಿಲ್ಲ ಎಂದು ನಿರ್ಣಯಿಸಲಾಯಿತು. |
| 411 | ಶ್ರೀಮತಿ ನಾಗಪೇಣಿ ಕೋಂ ತಿಮ್ಮಪ್ಪ ಹವಾಲ್ದಾರ್ ಮನೆ, ಪಡುವರಿ, ಕುಂದಾಪುರ ತಾಲೂಕು. | 23.10.2017 | ಸಮುದ್ರದ 200ಮೀ ಒಳಗಡೆ ಪ್ರದೇಶದಲ್ಲಿ ವಾಸ್ತವ್ಯದ ಕಟ್ಟಡ ಕಟ್ಟಲು ಕಠಾವಳಿ ನಿಯಂತ್ರಣ ವಲಯದ ನಿಯಮವನ್ನು ಸಡಿಲಗೊಳಿಸಬೇಕು. | ಪ್ರಾಧಿಕಾರವು ವಿವರವಾಗಿ ಚರ್ಚಿಸಲಾಗಿ, ಕಠಾವಳಿ ನಿಯಂತ್ರಣ ವಲಯ ಅಧಿಸೂಚನೆ ಪ್ರಕಾರ 8 (1) III CRZ-III A ರಂತೆ ಪರಿಗಣಿಸುವಂತಿಲ್ಲ ಎಂದು ನಿರ್ಣಯಿಸಲಾಯಿತು. |
| 412 | ಶ್ರೀ ಸುಬ್ರಹ್ಮಣ್ಯ ಬಿನ್ ದಿ. ಶಂಕರ ಮಾದಯ್ಯನ ಮನೆ, ಸೋಮೇಶ್ವರ ರಸ್ತೆ, ಪಡುವರಿ ಕುಂದಾಪುರ ತಾಲೂಕು. | 23.10.2017 | ಸಮುದ್ರದ 200ಮೀ ಒಳಗಡೆ ಪ್ರದೇಶದಲ್ಲಿ ವಾಸ್ತವ್ಯದ ಕಟ್ಟಡ ಕಟ್ಟಲು ಕಠಾವಳಿ ನಿಯಂತ್ರಣ ವಲಯದ ನಿಯಮವನ್ನು ಸಡಿಲಗೊಳಿಸಬೇಕು. | ಪ್ರಾಧಿಕಾರವು ವಿವರವಾಗಿ ಚರ್ಚಿಸಲಾಗಿ, ಕಠಾವಳಿ ನಿಯಂತ್ರಣ ವಲಯ ಅಧಿಸೂಚನೆ ಪ್ರಕಾರ 8 (1) III CRZ-III A ರಂತೆ ಪರಿಗಣಿಸುವಂತಿಲ್ಲ ಎಂದು ನಿರ್ಣಯಿಸಲಾಯಿತು. |
| 413 | ಶ್ರೀಮತಿ ಜಯಶ್ರೀ ಬಿನ್ ನಾಗಪ್ಪ ಭಲಮನೆ, ಪಡುವರಿ ಅಂಚೆ, ಬೈಂದೂರು ರಾಪು, ಕುಂದಾಪುರ ತಾಲೂಕು. | 23.10.2017 | ಸಮುದ್ರದ 200ಮೀ ಒಳಗಡೆ ಪ್ರದೇಶದಲ್ಲಿ ವಾಸ್ತವ್ಯದ ಕಟ್ಟಡ ಕಟ್ಟಲು ಕಠಾವಳಿ ನಿಯಂತ್ರಣ ವಲಯದ ನಿಯಮವನ್ನು ಸಡಿಲಗೊಳಿಸಬೇಕು. | ಪ್ರಾಧಿಕಾರವು ವಿವರವಾಗಿ ಚರ್ಚಿಸಲಾಗಿ, ಕಠಾವಳಿ ನಿಯಂತ್ರಣ ವಲಯ ಅಧಿಸೂಚನೆ ಪ್ರಕಾರ 8 (1) III CRZ-III A ರಂತೆ ಪರಿಗಣಿಸುವಂತಿಲ್ಲ ಎಂದು ನಿರ್ಣಯಿಸಲಾಯಿತು. |
| 414 | ಶ್ರೀ ಹೆನುಮಂತ ಬಿನ್ ದಿ. ರಾಮಯ್ಯ ಗಾಲಿಪಂಟ ಮನೆ, ಪಡುವರಿ, ಕುಂದಾಪುರ ತಾಲೂಕು. | 23.10.2017 | ಸಮುದ್ರದ 200ಮೀ ಒಳಗಡೆ ಪ್ರದೇಶದಲ್ಲಿ ವಾಸ್ತವ್ಯದ ಕಟ್ಟಡ ಕಟ್ಟಲು ಕಠಾವಳಿ ನಿಯಂತ್ರಣ ವಲಯದ ನಿಯಮವನ್ನು ಸಡಿಲಗೊಳಿಸಬೇಕು. | ಪ್ರಾಧಿಕಾರವು ವಿವರವಾಗಿ ಚರ್ಚಿಸಲಾಗಿ, ಕಠಾವಳಿ ನಿಯಂತ್ರಣ ವಲಯ ಅಧಿಸೂಚನೆ ಪ್ರಕಾರ 8 (1) III CRZ-III A ರಂತೆ ಪರಿಗಣಿಸುವಂತಿಲ್ಲ ಎಂದು ನಿರ್ಣಯಿಸಲಾಯಿತು. |
| 415 | ಶ್ರೀಮತಿ ಇಂದಿರಾ ಬಿನ್ ನಾಗಪ್ಪ ವಾಪುಯ್ಯನ ಮನೆ, ಪಡುವರಿ ಗ್ರಾಮ, ಕುಂದಾಪುರ ತಾಲೂಕು. | 23.10.2017 | ಸಮುದ್ರದ 200ಮೀ ಒಳಗಡೆ ಪ್ರದೇಶದಲ್ಲಿ ವಾಸ್ತವ್ಯದ ಕಟ್ಟಡ ಕಟ್ಟಲು ಕಠಾವಳಿ ನಿಯಂತ್ರಣ ವಲಯದ ನಿಯಮವನ್ನು ಸಡಿಲಗೊಳಿಸಬೇಕು. | ಪ್ರಾಧಿಕಾರವು ವಿವರವಾಗಿ ಚರ್ಚಿಸಲಾಗಿ, ಕಠಾವಳಿ ನಿಯಂತ್ರಣ ವಲಯ ಅಧಿಸೂಚನೆ ಪ್ರಕಾರ 8 (1) III CRZ-III A ರಂತೆ ಪರಿಗಣಿಸುವಂತಿಲ್ಲ ಎಂದು ನಿರ್ಣಯಿಸಲಾಯಿತು. |
| 416 | ಶ್ರೀ ಕೆ. ಉದಯ ಶೇರುಗಾರ ಬಿನ್ ಬಾಲಯ್ಯ ಶೇರುಗಾರ ಕಲ್ಯಾಣಮನೆ, ಪಡುವರಿ, | 23.10.2017 | ಸಮುದ್ರದ 200ಮೀ ಒಳಗಡೆ ಪ್ರದೇಶದಲ್ಲಿ ವಾಸ್ತವ್ಯದ ಕಟ್ಟಡ ಕಟ್ಟಲು ಕಠಾವಳಿ ನಿಯಂತ್ರಣ ವಲಯದ ನಿಯಮವನ್ನು ಸಡಿಲಗೊಳಿಸಬೇಕು. | ಪ್ರಾಧಿಕಾರವು ವಿವರವಾಗಿ ಚರ್ಚಿಸಲಾಗಿ, ಕಠಾವಳಿ ನಿಯಂತ್ರಣ ವಲಯ ಅಧಿಸೂಚನೆ ಪ್ರಕಾರ 8 (1) III CRZ-III A ರಂತೆ ಪರಿಗಣಿಸುವಂತಿಲ್ಲ ಎಂದು ನಿರ್ಣಯಿಸಲಾಯಿತು. |

| | 2 | 3 | 4 | 5 |
|-----|---|------------|--|--|
| | ಬೈಂದೂರು, ತಾಲೂಕು. | ಕುಂದಾಪುರ | | |
| 417 | ಶ್ರೀ ಕೆ. ಚಂದ್ರ ಬಿನ್ ದಿ ದೇವಪ್ಪ ಕಲ್ಲುಕಟ್ಟದ ಮನೆ, ಪಡುವರಿ ಗ್ರಾಮ, ಕುಂದಾಪುರ ತಾಲೂಕು. | 23.10.2017 | ಸಮುದ್ರದ 200ಮೀ ಒಳಗಡೆ ಪ್ರದೇಶದಲ್ಲಿ ವಾಸ್ತವ್ಯದ ಕಟ್ಟಡ ಕಡಲು ಕರಾವಳಿ ನಿಯಂತ್ರಣ ವಲಯದ ನಿಯಮವನ್ನು ಸಡಿಲಗೊಳಿಸಬೇಕು. | ಪ್ರಾಧಿಕಾರವು ವಿವರವಾಗಿ ಚರ್ಚಿಸಲಾಗಿ, ಕರಾವಳಿ ನಿಯಂತ್ರಣ ವಲಯ ಅಧಿಸೂಚನೆ ಪ್ಯಾರಾ 8 (i) III CRZ-III A ರಂತೆ ಪರಿಗಣಿಸುವಂತಿಲ್ಲ ಎಂದು ನಿರ್ಣಯಿಸಲಾಯಿತು. |
| 418 | ಶ್ರೀ ಪರಮೇಶ್ವರ ಕೆ., ಕಲ್ಲುಕಟ್ಟದ ಮನೆ, ಕೋಟೆ ಬಾಗಿಲು, ಪಡುವರಿ ಗ್ರಾಮ, ಕುಂದಾಪುರ ತಾಲೂಕು | 23.10.2017 | ಸಮುದ್ರದ 200ಮೀ ಒಳಗಡೆ ಪ್ರದೇಶದಲ್ಲಿ ವಾಸ್ತವ್ಯದ ಕಟ್ಟಡ ಕಡಲು ಕರಾವಳಿ ನಿಯಂತ್ರಣ ವಲಯದ ನಿಯಮವನ್ನು ಸಡಿಲಗೊಳಿಸಬೇಕು. | ಪ್ರಾಧಿಕಾರವು ವಿವರವಾಗಿ ಚರ್ಚಿಸಲಾಗಿ, ಕರಾವಳಿ ನಿಯಂತ್ರಣ ವಲಯ ಅಧಿಸೂಚನೆ ಪ್ಯಾರಾ 8 (i) III CRZ-III A ರಂತೆ ಪರಿಗಣಿಸುವಂತಿಲ್ಲ ಎಂದು ನಿರ್ಣಯಿಸಲಾಯಿತು. |
| 419 | ಶ್ರೀ ಬಾಲಕೃಷ್ಣ ಹೋಬಳಿದಾರ ಬಿನ್ ಶೇಷಯ್ಯ ಹೋಬಳಿದಾರ ಪಡುವರಿ, ಕಸ್ತೂರಿ ರಸ್ತೆ, ಕುಂದಾಪುರ ತಾಲೂಕು. | 23.10.2017 | ಸಮುದ್ರದ 200ಮೀ ಒಳಗಡೆ ಪ್ರದೇಶದಲ್ಲಿ ವಾಸ್ತವ್ಯದ ಕಟ್ಟಡ ಕಡಲು ಕರಾವಳಿ ನಿಯಂತ್ರಣ ವಲಯದ ನಿಯಮವನ್ನು ಸಡಿಲಗೊಳಿಸಬೇಕು. | ಪ್ರಾಧಿಕಾರವು ವಿವರವಾಗಿ ಚರ್ಚಿಸಲಾಗಿ, ಕರಾವಳಿ ನಿಯಂತ್ರಣ ವಲಯ ಅಧಿಸೂಚನೆ ಪ್ಯಾರಾ 8 (i) III CRZ-III A ರಂತೆ ಪರಿಗಣಿಸುವಂತಿಲ್ಲ ಎಂದು ನಿರ್ಣಯಿಸಲಾಯಿತು. |
| 420 | ಶ್ರೀಮತಿ ಪದ್ಮಾವತಿ ಎಸ್. ಕೋಂ ರಾಮಯ್ಯ ಎಸ್. ಸಣ್ಣನಾಂತನ ಮನೆ, ಪಡುವರಿ, ಕುಂದಾಪುರ ತಾಲೂಕು. | 23.10.2017 | ಸಮುದ್ರದ 200ಮೀ ಒಳಗಡೆ ಪ್ರದೇಶದಲ್ಲಿ ವಾಸ್ತವ್ಯದ ಕಟ್ಟಡ ಕಡಲು ಕರಾವಳಿ ನಿಯಂತ್ರಣ ವಲಯದ ನಿಯಮವನ್ನು ಸಡಿಲಗೊಳಿಸಬೇಕು. | ಪ್ರಾಧಿಕಾರವು ವಿವರವಾಗಿ ಚರ್ಚಿಸಲಾಗಿ, ಕರಾವಳಿ ನಿಯಂತ್ರಣ ವಲಯ ಅಧಿಸೂಚನೆ ಪ್ಯಾರಾ 8 (i) III CRZ-III A ರಂತೆ ಪರಿಗಣಿಸುವಂತಿಲ್ಲ ಎಂದು ನಿರ್ಣಯಿಸಲಾಯಿತು. |
| 421 | ಶ್ರೀ ಮಾಸ್ತಿ ಖಾರ್ವಿ ಕೆಂಪಕಣಿ ಮನೆ, ತಾರಾಪತಿ, ಪಡುವರಿ ಗ್ರಾಮ, ಕುಂದಾಪುರ ತಾಲೂಕು. | 23.10.2017 | ಸಮುದ್ರದ 200ಮೀ ಒಳಗಡೆ ಪ್ರದೇಶದಲ್ಲಿ ವಾಸ್ತವ್ಯದ ಕಟ್ಟಡ ಕಡಲು ಕರಾವಳಿ ನಿಯಂತ್ರಣ ವಲಯದ ನಿಯಮವನ್ನು ಸಡಿಲಗೊಳಿಸಬೇಕು. | ಪ್ರಾಧಿಕಾರವು ವಿವರವಾಗಿ ಚರ್ಚಿಸಲಾಗಿ, ಕರಾವಳಿ ನಿಯಂತ್ರಣ ವಲಯ ಅಧಿಸೂಚನೆ ಪ್ಯಾರಾ 8 (i) III CRZ-III A ರಂತೆ ಪರಿಗಣಿಸುವಂತಿಲ್ಲ ಎಂದು ನಿರ್ಣಯಿಸಲಾಯಿತು. |
| 422 | ಶ್ರೀಮತಿ ಫುರ್ಲಿ ಹೋಳಿನತ್ತು ಮನೆ, ಪಡುವರಿ ಬೈಂದೂರು, ಕುಂದಾಪುರ ತಾಲೂಕು. | 23.10.2017 | ಸಮುದ್ರದ 200ಮೀ ಒಳಗಡೆ ಪ್ರದೇಶದಲ್ಲಿ ವಾಸ್ತವ್ಯದ ಕಟ್ಟಡ ಕಡಲು ಕರಾವಳಿ ನಿಯಂತ್ರಣ ವಲಯದ ನಿಯಮವನ್ನು ಸಡಿಲಗೊಳಿಸಬೇಕು. | ಪ್ರಾಧಿಕಾರವು ವಿವರವಾಗಿ ಚರ್ಚಿಸಲಾಗಿ, ಕರಾವಳಿ ನಿಯಂತ್ರಣ ವಲಯ ಅಧಿಸೂಚನೆ ಪ್ಯಾರಾ 8 (i) III CRZ-III A ರಂತೆ ಪರಿಗಣಿಸುವಂತಿಲ್ಲ ಎಂದು ನಿರ್ಣಯಿಸಲಾಯಿತು. |
| 423 | ಶ್ರೀ ಸುಬ್ಬ ಖಾರ್ವಿ ಪಡುವರಿ ಬೈಂದೂರು, ಕುಂದಾಪುರ ತಾಲೂಕು. | 23.10.2017 | ಸಮುದ್ರದ 200ಮೀ ಒಳಗಡೆ ಪ್ರದೇಶದಲ್ಲಿ ವಾಸ್ತವ್ಯದ ಕಟ್ಟಡ ಕಡಲು ಕರಾವಳಿ ನಿಯಂತ್ರಣ ವಲಯದ ನಿಯಮವನ್ನು ಸಡಿಲಗೊಳಿಸಬೇಕು. | ಪ್ರಾಧಿಕಾರವು ವಿವರವಾಗಿ ಚರ್ಚಿಸಲಾಗಿ, ಕರಾವಳಿ ನಿಯಂತ್ರಣ ವಲಯ ಅಧಿಸೂಚನೆ ಪ್ಯಾರಾ 8 (i) III CRZ-III A ರಂತೆ ಪರಿಗಣಿಸುವಂತಿಲ್ಲ ಎಂದು ನಿರ್ಣಯಿಸಲಾಯಿತು. |

| 1 | 2 | 3 | 4 | 5 |
|-----|---|------------|--|--|
| 424 | <p>ಹೊಂಗಾರಕಟ್ಟೆ ಮೀನುಗಾರರು</p> <p>ನಾರ್ವೇಜಿಕ್ ಮೀನುಗಾರರು</p> <p>ಹಾಗೂ ಬಾಲ್ಯದ್ದು, ಮೀನುಗಾರಿಕಾ ಹಂಗಾರಕಟ್ಟೆ, ಹಂಗಾರಕಟ್ಟೆ, ಉಪುಪಿ</p> <p>ತಾಲೂಕು.</p> | 23.10.2017 | <p>ಬಾಲ್ಯದ್ದು ಹಂಗಾರಕಟ್ಟೆ ಮೀನುಗಾರಿಕಾ ಬಂದರು ಮೀನುಗಾರಿಕಾ ಕೈಗಾರಿಕಾ ನಡೆಸಲು ಅವಕಾಶ ಕಲ್ಪಿಸುವಂತೆ ಬದಲಾಯಿಸಬೇಕು.</p> <p>ಪ್ರದೇಶದಲ್ಲಿ ಇರುವುದರಿಂದ ಚಟುವಟಿಕೆಗಳನ್ನು CRZ-IIನ</p> | <p>ಪ್ರಾಧಿಕಾರವು ವಿವರವಾಗಿ ಚರ್ಚಿಸಲಾಗಿ, ಕರಾವಳಿ ನಿಯಂತ್ರಣ ಪಾಲಯ ಅಧಿಸೂಚನೆ ಪ್ರಕಾರ 7 (ii) CRZ-IIರಂತೆ ಪರಿಗಣಿಸುವಂತಿಲ್ಲ ಎಂದು ನಿರ್ಣಯಿಸಲಾಯಿತು.</p> |
| 425 | <p>1. ಶ್ರೀ ಬಿ. ಚಂದ್ರಕಾಂತ್ ಬೆಣ್ಣೆ ಬಿನ್ ದಿ ಬಿ.ಕೆ ಬೆಣ್ಣೆ ಕೋಂ ಬಿ. ಚಂದ್ರಕಾಂತ್ ಬೆಣ್ಣೆ ಬಿನ್ ದಿ ಬಿ.ಕೆ ಬೆಣ್ಣೆ</p> <p>1.ಎಲ್. ಎಲ್. ರಸ್ತೆ, ಕಸ್ತೂ ಗ್ರಾಮ, ಕುಂದಾಪುರ ತಾಲೂಕು.</p> <p>2. ಎಲ್. ಎಲ್. ರಸ್ತೆ, ಕಸ್ತೂ ಗ್ರಾಮ, ಕುಂದಾಪುರ ತಾಲೂಕು.</p> | 23.10.2017 | <p>ಉಪ್ಪಿನಕುದ್ದು ಗ್ರಾಮ ಹೆಚ್ಚಿನ ಅಭಿವೃದ್ಧಿ ಹೊಂದಿರುವುದರಿಂದ ಈ ಪ್ರದೇಶವನ್ನು ಪ್ರವಾಸೋದ್ಯಮ ಉದ್ದೇಶದಿಂದ ಅಭಿವೃದ್ಧಿ ಪಡಿಸಲು ಸರ್ಕಾರದ ನಿರೀಕ್ಷಿಸಲಾಗಿದೆ.</p> | <p>ಪ್ರಾಧಿಕಾರವು ವಿವರವಾಗಿ ಚರ್ಚಿಸಲಾಗಿ, ನದಿ ಗ್ರಾಮ ನದಿಯ ಕರಾವಳಿ ನಿಯಂತ್ರಣ ಪಾಲಯ ಪ್ರಾಕ್ಟಿಯು CRZ-III ರ ಅಭಿವೃದ್ಧಿ ನಿಷಿದ್ಧ ಪ್ರದೇಶದಲ್ಲಿ ಬರುತ್ತಿದ್ದು, ಕರಾವಳಿ ನಿಯಂತ್ರಣ ಪಾಲಯ ಅಧಿಸೂಚನೆ ಪ್ರಕಾರ 8 (i) III ಹಾಗೂ ಪ್ರಕಾರ 7 (ii) CRZ-II A ರಂತೆ ಪರಿಗಣಿಸುವಂತಿಲ್ಲ ಎಂದು ನಿರ್ಣಯಿಸಲಾಯಿತು.</p> |
| 426 | <p>ಶ್ರೀ ವಿನಯ್ ಕುಮಾರ್</p> <p>ನೋರಕೆ, ನದಸ್ಯರು, ಕಾಪು ವಿಧಾನಸಭಾ ಕ್ಷೇತ್ರ ಹಾಗೂ ಮಾಜಿ ನಟವರು, ಕರ್ನಾಟಕ ಸರ್ಕಾರ.</p> <p>ಕೋರಡಿ ನಂಟು-362, ಶಾಸಕರ ಭವನ-4, ಬೆಂಗಳೂರು-560001.</p> <p>ರಾಜೀವ್ ಭವನ ಕಾಪು,</p> | 23.10.2017 | <p>ಕೋಟೆ-ಕಟಪಾಡಿ, ಕಾಪು ಪುರಸಭಾ ವ್ಯಾಪ್ತಿಯ ಪ್ರದೇಶಗಳಾದ ಉಳಿಯಾರಗೋಳಿ, ಕಾಪು ಪಡು, ಮೂಲೋಡು, ಉಚ್ಚಿಲ, ಎಮರ್ಸನ್, ಪಡುಬದ್ದಿ (ಪ್ರವಾಸಿ ಕೇಂದ್ರ) ಮತ್ತು ಹಜಮಾಡಿ (ಪ್ರಸ್ತುತ ಮೀನುಗಾರಿಕಾ ಬಂದರು) ಈ ಪ್ರದೇಶಗಳನ್ನು ಪ್ರವಾಸೋದ್ಯಮ ಅಭಿವೃದ್ಧಿ ದೃಷ್ಟಿಯಿಂದ CRZ-IIಗೆ ಪರಿವರ್ತನೆ ಮಾಡಬೇಕು.</p> | <p>ಪ್ರಾಧಿಕಾರವು ವಿವರವಾಗಿ ಚರ್ಚಿಸಲಾಗಿ, ಪೊರಾಡಳಿತ ನಿರ್ದೇಶನಾಲಯದವರು ನೀಡಿರುವ ದಾಖಲೆಗಳ ಪ್ರಕಾರ ನಗರ, ಸ್ಥಳೀಯ ಪುರಸಭಾ ವ್ಯಾಪ್ತಿಯಲ್ಲಿ ಬರುವ ಪ್ರದೇಶಗಳನ್ನು ಮಾತ್ರ CRZ 2011 ರ ಅಧಿಸೂಚನೆಯ ಪ್ರಕಾರ 7 (ii) CRZ-II ರಂತೆ CRZ-II ಎಂದು ಪರಿಗಣಿಸಬಹುದಾಗಿದೆ ಎಂದು ನಿರ್ಣಯಿಸಲಾಯಿತು.</p> |

| | 2 | 3 | 4 | 5 |
|-----|--|------------|---|--|
| 427 | <p>ಉಡುಪಿ ಜಿಲ್ಲೆ-574106.</p> <p>ಶ್ರೀ ಬಿ. ಚಂದ್ರಕಾಂತ್ ಶೆಣೈ ಬಿನ್ ಡಿ ಬಿ. ಕೆ ಶೆಣೈ ಎಲ್. ಎಲ್ ರಸ್ತೆ, ಕಸ್ತೂ ಗ್ರಾಮ, ಕುಂದಾಪುರ ತಾಲೂಕು.</p> | 23.10.2017 | <p>ಕೋಟೇಶ್ವರ ಗ್ರಾಮ ಅಭಿವೃದ್ಧಿ ಹೊಂದಿದ ಪ್ರದೇಶವಾಗಿದ್ದು, ಕುಂದಾಪುರ ಪುರಸಭೆಗೆ ಹೊಂದಿಕೊಂಡಿರುತ್ತದೆ. ಕರಾವಳಿ ವಲಯ ನಿರ್ವಹಣಾ ಯೋಜನೆ 1996ರಂತೆ CRZ-IIರಲ್ಲಿ ಬರುತ್ತಿದ್ದು, ಪ್ರಸ್ತುತ ಕರಡು ಕರಾವಳಿ ವಲಯ ನಿರ್ವಹಣಾ ಯೋಜನೆಯಂತೆ CRZ-III ರಲ್ಲಿ ಸೇರಿಸಿದ್ದು, ಇದನ್ನು ಸರಿಪಡಿಸಿ CRZ-IIಗೆ ಸೇರಿಸಬೇಕು.</p> | <p>ಪ್ರಾಧಿಕಾರವು ವಿವರವಾಗಿ ಚರ್ಚಿಸಲಾಗಿ, ಪಾರಾಡಳಿತ ನಿರ್ದೇಶನಾಲಯದವರು ನೀಡಿರುವ ದಾಖಲೆಗಳ ಪ್ರಕಾರ ನಗರ, ಸ್ಥಳೀಯ ಪುರಸಭಾ ವ್ಯಾಪ್ತಿಯಲ್ಲಿ ಬರುವ ಪ್ರದೇಶಗಳನ್ನು ಮಾತ್ರ CRZ 2011 ರ ಅಧಿಸೂಚನೆಯ ಪ್ಯಾರಾ 7 (ii) CRZ-II ರಂತೆ CRZ-II ಎಂದು ಪರಿಗಣಿಸಬಹುದಾಗಿದೆ ಎಂದು ನಿರ್ಣಯಿಸಲಾಯಿತು.</p> |
| 428 | <p>1. ಶ್ರೀ ಬಿ. ಚಂದ್ರಕಾಂತ್ ಶೆಣೈ ಬಿನ್ ಡಿ ಬಿ. ಕೆ ಶೆಣೈ</p> <p>2. ಶ್ರೀಮತಿ ಸುಷ್ಮಾ ಶೆಣೈ ಕೋಂ ಬಿ. ಚಂದ್ರಕಾಂತ್ ಶೆಣೈ ಬಿನ್ ಡಿ ಬಿ. ಕೆ ಶೆಣೈ</p> <p>1. ಎಲ್. ಎಲ್. ರಸ್ತೆ, ಕಸ್ತೂ ಗ್ರಾಮ, ಕುಂದಾಪುರ ತಾಲೂಕು.</p> <p>2. ಎಲ್. ಎಲ್. ರಸ್ತೆ, ಕಸ್ತೂ ಗ್ರಾಮ, ಕುಂದಾಪುರ ತಾಲೂಕು.</p> | 23.10.2017 | <p>ಅನಗಳಿ ಗ್ರಾಮ ಹೆಚ್ಚಿನ ಅಭಿವೃದ್ಧಿ ಹೊಂದಿರುವುದರಿಂದ ಈ ಪ್ರದೇಶವನ್ನು ಪ್ರವಾಸೋದ್ಯಮ ಉದ್ದೇಶದಿಂದ ಅಭಿವೃದ್ಧಿ ಪಡಿಸಲು ಸಿಆರ್‌ಜಿಡ್ ನಿಯಮಾವಳಿಗಳನ್ನು ಸಡಿಲೀಕರಣಗೊಳಿಸಬೇಕು.</p> | <p>ಪ್ರಾಧಿಕಾರವು ವಿವರವಾಗಿ ಚರ್ಚಿಸಲಾಗಿ, ಕರಾವಳಿ ನಿಯಂತ್ರಣ ವಲಯ ಅಧಿಸೂಚನೆ ಪ್ಯಾರಾ 8 (i) III CRZ-III A (ii) ಪಾಗೂ ಪ್ಯಾರಾ 7 (ii) CRZ-IIರಂತೆ ಪರಿಗಣಿಸುವಂತಿಲ್ಲ ಎಂದು ನಿರ್ಣಯಿಸಲಾಯಿತು.</p> |
| 429 | <p>ಅಧ್ಯಕ್ಷರು/ಪದಾಧಿಕಾರಿಗಳು, ಉಡುಪಿ ಜಿಲ್ಲಾ ರೈತ ಸಂಘ (ರಿ.), ಕೋಟೇಶ್ವರ ವಲಯ, ಕುಂದಾಪುರ ತಾಲೂಕು.</p> | 23.10.2017 | <p>ಉಡುಪಿ ಜಿಲ್ಲೆಯ ಕರಾವಳಿ ಪ್ರದೇಶಗಳು ಹೆಚ್ಚಿನ ಜನದಟ್ಟಣೆ ಹಾಗೂ ಅಭಿವೃದ್ಧಿ ಹೊಂದಿದ ಪ್ರದೇಶವಾಗಿರುವುದರಿಂದ ಪಾರಂಪರಿಕಾ ಮೂಲ ನಿವಾಸಿಗಳಿಗೆ ಅಭಿವೃದ್ಧಿ ಚಟುವಟಿಕೆಗಳಿಗೆ ಅನುವು ಮಾಡಿಕೊಡಬೇಕು.</p> | <p>ಪ್ರಾಧಿಕಾರವು ವಿವರವಾಗಿ ಚರ್ಚಿಸಲಾಗಿ, ಕರಾವಳಿ ನಿಯಂತ್ರಣ ವಲಯ ಅಧಿಸೂಚನೆಯ 2011ರ ಪ್ರಕಾರ ಕಲ್ಪಿಸಿರುವ ಅವಕಾಶಗಳಂತೆ ವಿವಿಧ ವರ್ಗಗಳಲ್ಲಿ ಪಾರಂಪರಿಕಾ ಮೂಲ ನಿವಾಸಿಗಳಿಗೆ ಅಭಿವೃದ್ಧಿ ಚಟುವಟಿಕೆಗಳನ್ನು ಕೈಗೊಳ್ಳಲು ಅನುವು ಮಾಡಿಕೊಡಲಾಗಿರುತ್ತದೆ. ಅಭಿವೃದ್ಧಿ ಚಟುವಟಿಕೆಗಳಿಗೆ ಅನುವು ಮಾಡಿಕೊಡಲು ಇನ್ನೂ ಬೇರೆ ರೀತಿಯ ಅಭಿವೃದ್ಧಿ ಚಟುವಟಿಕೆಗಳಿಗೆ ಅನುವು ಮಾಡಿಕೊಡಲು ಅಧಿಸೂಚನೆಯಂತೆ ಅವಕಾಶವಿರುವುದಿಲ್ಲ ಎಂದು ನಿರ್ಣಯಿಸಲಾಯಿತು.</p> |

| 1 | 2 | 3 | 4 | 5 |
|-----|--|------------|---|--|
| 430 | ಉದ್ಯಾವರ ಉಡುಪಿ ಜಿಲ್ಲೆ ಉದ್ಯಾವರ ಗ್ರಾಮಸ್ಥರು, ಉಡುಪಿ ಜಿಲ್ಲೆ | 23.10.2017 | ಕರಾವಳಿ ಪಲಯ ನಿರ್ವಹಣಾ ಯೋಜನೆ 1996ರಂತೆ CRZ-Iರಲ್ಲಿ ಬರುತ್ತಿದ್ದು, ಪ್ರಸ್ತುತ ಕರಡು ಕರಾವಳಿ ಪಲಯ ನಿರ್ವಹಣಾ ಯೋಜನೆಯಂತೆ CRZ-IIರಲ್ಲಿ ಸೇರಿಸಿರುವುದು ಉದ್ಯಾವರ ಗ್ರಾಮದ ಅನುಕೂಲಕರವಾಗಿರುತ್ತದೆ. | ಪ್ರಾಧಿಕಾರವು ವಿವರವಾಗಿ ಚರ್ಚಿಸಲಾಗಿ, ಕರಾವಳಿ ನಿಯಂತ್ರಣ ಪಲಯ ಅಧಿಸೂಚನೆ ಪ್ರಾರಾ 7 (ii) CRZ-IIರಂತೆ ಈಗಾಗಲೇ ಮುನಿಷಿಯನ್ನು ಪರಿಗಣಿಸಲಾಗಿರುವುದರಿಂದ ಈ ಬಗ್ಗೆ ಕ್ರಮವಹಿಸುವ ಅಗತ್ಯವಿರುವುದಿಲ್ಲ ಎಂದು ನಿರ್ಣಯಿಸಲಾಯಿತು. |
| 431 | ಶ್ರೀಮತಿ ಕುನುಮ ಕೋಂ ಯೋಗೀಶ ಚುಲ್ಕಿವರು, ಅಂಚೆ ಪಿತ್ತೋಡಿ, ಉದ್ಯಾವರ, ಉಡುಪಿ-574118. | 23.10.2017 | ಕರಾವಳಿ ಪಲಯ ನಿರ್ವಹಣಾ ಯೋಜನೆ 1996ರಂತೆ CRZ-Iರಲ್ಲಿ ಬರುತ್ತಿದ್ದು, ಪ್ರಸ್ತುತ ಕರಡು ಕರಾವಳಿ ಪಲಯ ನಿರ್ವಹಣಾ ಯೋಜನೆಯಂತೆ CRZ-IIರಲ್ಲಿ ಸೇರಿಸಿರುವುದು ಉದ್ಯಾವರ ಗ್ರಾಮದ ಅನುಕೂಲಕರವಾಗಿರುತ್ತದೆ. | ಪ್ರಾಧಿಕಾರವು ವಿವರವಾಗಿ ಚರ್ಚಿಸಲಾಗಿ, ಕರಾವಳಿ ನಿಯಂತ್ರಣ ಪಲಯ ಅಧಿಸೂಚನೆ ಪ್ರಾರಾ 7 (ii) CRZ-IIರಂತೆ ಈಗಾಗಲೇ ಮುನಿಷಿಯನ್ನು ಪರಿಗಣಿಸಲಾಗಿರುವುದರಿಂದ ಈ ಬಗ್ಗೆ ಕ್ರಮವಹಿಸುವ ಅಗತ್ಯವಿರುವುದಿಲ್ಲ ಎಂದು ನಿರ್ಣಯಿಸಲಾಯಿತು. |
| 432 | ಶ್ರೀ ಸಂತೋಷ್ ಕುಮಾರ್ ಬಿನ್ ದಿ: ಯು. ಭಾಸ್ಕರ್, ಅಂಚೆ-ಪಿತ್ತೋಡಿ, ಉದ್ಯಾವರ, ಉಡುಪಿ ತಾಲೂಕು. | 23.10.2017 | ಕರಾವಳಿ ಪಲಯ ನಿರ್ವಹಣಾ ಯೋಜನೆ 1996ರಂತೆ CRZ-Iರಲ್ಲಿ ಬರುತ್ತಿದ್ದು, ಪ್ರಸ್ತುತ ಕರಡು ಕರಾವಳಿ ಪಲಯ ನಿರ್ವಹಣಾ ಯೋಜನೆಯಂತೆ CRZ-IIರಲ್ಲಿ ಸೇರಿಸಿರುವುದು ಉದ್ಯಾವರ ಗ್ರಾಮದ ಅನುಕೂಲಕರವಾಗಿರುತ್ತದೆ. | ಪ್ರಾಧಿಕಾರವು ವಿವರವಾಗಿ ಚರ್ಚಿಸಲಾಗಿ, ಕರಾವಳಿ ನಿಯಂತ್ರಣ ಪಲಯ ಅಧಿಸೂಚನೆ ಪ್ರಾರಾ 7 (ii) CRZ-II ರಂತೆ ಈಗಾಗಲೇ ಮುನಿಷಿಯನ್ನು ಪರಿಗಣಿಸಲಾಗಿರುವುದರಿಂದ ಈ ಬಗ್ಗೆ ಕ್ರಮವಹಿಸುವ ಅಗತ್ಯವಿರುವುದಿಲ್ಲ ಎಂದು ನಿರ್ಣಯಿಸಲಾಯಿತು. |
| 433 | ಶ್ರೀಮತಿ ಸುಮತಿ ಅಮೀನ್ ಬಿನ್ ದಿ: ಚಂದು ಪೂಜಾರ್ "ನಿತ್ಯಾನಂದ ಹೋಟೆಲ್, ಮನೆ ನಂ. 12-43, ಅಂಚೆ ಪಿತ್ತೋಡಿ, ಉದ್ಯಾವರ, ಉಡುಪಿ-574118. | 23.10.2017 | ಕರಾವಳಿ ಪಲಯ ನಿರ್ವಹಣಾ ಯೋಜನೆ 1996ರಂತೆ CRZ-Iರಲ್ಲಿ ಬರುತ್ತಿದ್ದು, ಪ್ರಸ್ತುತ ಕರಡು ಕರಾವಳಿ ಪಲಯ ನಿರ್ವಹಣಾ ಯೋಜನೆಯಂತೆ CRZ-IIರಲ್ಲಿ ಸೇರಿಸಿರುವುದು ಉದ್ಯಾವರ ಗ್ರಾಮದ ಅನುಕೂಲಕರವಾಗಿರುತ್ತದೆ. | ಪ್ರಾಧಿಕಾರವು ವಿವರವಾಗಿ ಚರ್ಚಿಸಲಾಗಿ, ಕರಾವಳಿ ನಿಯಂತ್ರಣ ಪಲಯ ಅಧಿಸೂಚನೆ ಪ್ರಾರಾ 7 (ii) CRZ-II ರಂತೆ ಈಗಾಗಲೇ ಮುನಿಷಿಯನ್ನು ಪರಿಗಣಿಸಲಾಗಿರುವುದರಿಂದ ಈ ಬಗ್ಗೆ ಕ್ರಮವಹಿಸುವ ಅಗತ್ಯವಿರುವುದಿಲ್ಲ ಎಂದು ನಿರ್ಣಯಿಸಲಾಯಿತು. |

| | 2 | 3 | 4 | 5 |
|-----|--|------------|--|---|
| 434 | ಶ್ರೀ ಶಾಂತರಾಜ್ ಬಿನ್ ದಿ ಗೋಪಾಲ್ ಅಂಜಿ ಪಿತ್ತೋಡಿ, ಉದ್ಯಾವರ, ಉಡುಪಿ | 23.10.2017 | ಕರಾವಳಿ ವಲಯ ನಿರ್ವಹಣಾ ಯೋಜನೆ 1996ರಂತೆ CRZ-Iರಲ್ಲಿ ಬರುತ್ತಿದ್ದು, ಪ್ರಸ್ತುತ ಕರಡು ಕರಾವಳಿ ವಲಯ ನಿರ್ವಹಣಾ ಯೋಜನೆಯಂತೆ CRZ-IIರಲ್ಲಿ ಸೇರಿಸಿರುವುದು ಉದ್ಯಾವರ ಗ್ರಾಮದ ಜನರಿಗೆ ಅನುಕೂಲಕರವಾಗಿರುತ್ತದೆ. | ಪ್ರಾಧಿಕಾರವು ವಿವರವಾಗಿ ಚರ್ಚಿಸಲಾಗಿ, ಕರಾವಳಿ ನಿಯಂತ್ರಣ ವಲಯ ಅಧಿಸೂಚನೆ ಪ್ಯಾರಾ 7 (ii) CRZ-II ರಂತೆ ಈಗಾಗಲೇ ಮನವಿಯನ್ನು ಪರಿಗಣಿಸಲಾಗಿರುವುದರಿಂದ ಈ ಬಗ್ಗೆ ಕ್ರಮವಹಿಸುವ ಅಗತ್ಯವಿರುವುದಿಲ್ಲ ಎಂದು ನಿರ್ಣಯಿಸಲಾಯಿತು. |
| 435 | ಪಂಚಾಯತ್ ಅಭಿವೃದ್ಧಿ ಅಧಿಕಾರಿ ಆನಗಲ್ಲಿ ಗ್ರಾಮ ಪಂಚಾಯತ್, ಕುಂದಾಪುರ ತಾಲೂಕು-576211. | 24.10.2017 | ಆನಗಲ್ಲಿ ಗ್ರಾಮ ಅಭಿವೃದ್ಧಿ ಹೊಂದಿದ ಪ್ರದೇಶವಾಗಿದ್ದು, ಕುಂದಾಪುರ ಪುರಸಭೆಗೆ ಹೊಂದಿಕೊಂಡಿರುತ್ತದೆ. ಗೋಪಾ, ಕೇರಳ ರಾಜ್ಯದಲ್ಲಿನ ನಿಯಮ ಅನ್ವಯವಾಗುವಂತೆ ಸಿಆರ್‌ಜೆಡ್ ವ್ಯಾಪ್ತಿಯನ್ನು 50ಮೀ ಇಳಿಸುವಂತೆ ನಿರ್ಣಯವಾಗಿರುತ್ತದೆ. | ಪ್ರಾಧಿಕಾರವು ವಿವರವಾಗಿ ಚರ್ಚಿಸಲಾಗಿ, ಕರಾವಳಿ ನಿಯಂತ್ರಣ ವಲಯ ಅಧಿಸೂಚನೆ ತಿದ್ದುಪಡಿಗೆ ಸಂಬಂಧಿಸಿರುವುದರಿಂದ ಪರಿಗಣಿಸುವಂತಿಲ್ಲ ಎಂದು ನಿರ್ಣಯಿಸಲಾಯಿತು. |
| 436 | ಅಧ್ಯಕ್ಷರು ಕೋಡಿ ಗ್ರಾಮ ಪಂಚಾಯತ್, ಉಡುಪಿ ತಾಲೂಕು. | 25.10.2017 | ಗೋಪಾ, ಕೇರಳ ರಾಜ್ಯದಲ್ಲಿನ ನಿಯಮ ಅನ್ವಯವಾಗುವಂತೆ ಸಿಆರ್‌ಜೆಡ್ ವ್ಯಾಪ್ತಿಯನ್ನು 50ಮೀ ಇಳಿಸಬೇಕು. | ಪ್ರಾಧಿಕಾರವು ವಿವರವಾಗಿ ಚರ್ಚಿಸಲಾಗಿ, ಕರಾವಳಿ ನಿಯಂತ್ರಣ ವಲಯ ಅಧಿಸೂಚನೆ ತಿದ್ದುಪಡಿಗೆ ಸಂಬಂಧಿಸಿರುವುದರಿಂದ ಪರಿಗಣಿಸುವಂತಿಲ್ಲ ಎಂದು ನಿರ್ಣಯಿಸಲಾಯಿತು. |
| 437 | ಅಧ್ಯಕ್ಷರು ಉಪ್ಪುರದ ಗ್ರಾಮ ಪಂಚಾಯತ್, ಕುಂದಾಪುರ ತಾಲೂಕು. | 25.10.2017 | ಉಪ್ಪುರದ ಗ್ರಾಮದ ಕರಾವಳಿ ಪ್ರದೇಶವನ್ನು CRZ-IIಗೆ ಸಡಿಲೀಕರಣಗೊಳಿಸಬೇಕು. | ಪ್ರಾಧಿಕಾರವು ವಿವರವಾಗಿ ಚರ್ಚಿಸಲಾಗಿ, ಕರಾವಳಿ ನಿಯಂತ್ರಣ ವಲಯ ಅಧಿಸೂಚನೆ ಪ್ಯಾರಾ 7 (ii) CRZ-IIರಂತೆ ಪರಿಗಣಿಸುವಂತಿಲ್ಲ ಎಂದು ನಿರ್ಣಯಿಸಲಾಯಿತು. |
| 438 | ಆಡಳಿತಾಧಿಕಾರಿ ಗಂಗೊಳ್ಳಿ ಗ್ರಾಮ ಪಂಚಾಯತ್, ಕುಂದಾಪುರ ತಾಲೂಕು. | 26.10.2017 | ಗಂಗೊಳ್ಳಿ ಗ್ರಾಮ ಅಭಿವೃದ್ಧಿ ಹೊಂದಿದ ಪ್ರದೇಶವಾಗಿದ್ದು, ಕುಂದಾಪುರ ಪುರಸಭೆಗೆ ಹೊಂದಿಕೊಂಡಿರುತ್ತದೆ. ಕರಾವಳಿ ವಲಯ ನಿರ್ವಹಣಾ ಯೋಜನೆ 1996ರಂತೆ CRZ-IIರಲ್ಲಿ ಬರುತ್ತಿದ್ದು, ಪ್ರಸ್ತುತ ಕರಡು ಕರಾವಳಿ ವಲಯ ನಿರ್ವಹಣಾ ಯೋಜನೆಯಂತೆ CRZ-III ರಲ್ಲಿ | ಪ್ರಾಧಿಕಾರವು ವಿವರವಾಗಿ ಚರ್ಚಿಸಲಾಗಿ, ಪೊರಾಡಳಿತ ನಿರ್ದೇಶನಾಲಯದವರು ನೀಡಿರುವ ದಾಖಲೆಗಳ ಪ್ರಕಾರ ನಗರ, ಸ್ಥಳೀಯ ಮರಸಭಾ ವ್ಯಾಪ್ತಿಯಲ್ಲಿ ಬರುವ ಪ್ರದೇಶಗಳನ್ನು ಮಾತ್ರ CRZ 2011 ರ ಅಧಿಸೂಚನೆಯ ಪ್ಯಾರಾ 7 (ii) CRZ-II ರಂತೆ CRZ-II ಎಂದು ಪರಿಗಣಿಸಬಹುದಾಗಿದೆ ಎಂದು ನಿರ್ಣಯಿಸಲಾಯಿತು. |

| 1 | 2 | 3 | 4 | 5 |
|-----|---|------------|--|---|
| 439 | ಪಂಚಾಯತ್ ಅಧಿಕಾರಿ ಚಾರ್ಜೆಡರು ಗ್ರಾಮ ಪಂಚಾಯತ್, ತಾಲೂಕು. | 27.10.2017 | ಸೇರಿಸಿದ್ದು, ಇದನ್ನು ಸರಿಪಡಿಸಿ CRZ-IIಗೆ ಸೇರಿಸಬೇಕು. ಬಾರ್ಕೂರು ಗ್ರಾಮ ಪಂಚಾಯತ್ ವ್ಯಾಪ್ತಿಯ ಹೊಸಾಳ ಹಾಗೂ ಕಚ್ಚಿರು ಗ್ರಾಮವನ್ನು CRZ-IIಗೆ ಸೇರಿಸಬೇಕು. | ಪ್ರಾಧಿಕಾರವು ವಿವರವಾಗಿ ಚರ್ಚಿಸಲಾಗಿ, ಕರಾವಳಿ ನಿಯಂತ್ರಣ ವಲಯ ಅಧಿಸೂಚನೆ ಪ್ರಾರಾ 7 (ii) CRZ-IIರಂತೆ ಪರಿಗಣಿಸುವಂತಿಲ್ಲ ಎಂದು ನಿರ್ಣಯಿಸಲಾಯಿತು. |
| 440 | ಅಧ್ಯಕ್ಷರು ಪಂಚಾಯತ್, ತಾಲೂಕು-576231. | 28.10.2017 | ತೆಕ್ಕಟ್ಟೆ ಗ್ರಾಮದ ಕರಾವಳಿ ವ್ಯಾಪ್ತಿಯನ್ನು 50ಮೀ ಇಳಿಸಬೇಕು ಮತ್ತು CRZ-IIಗೆ ಸೇರಿಸಬೇಕು. | ಪ್ರಾಧಿಕಾರವು ವಿವರವಾಗಿ ಚರ್ಚಿಸಲಾಗಿ, ಕರಾವಳಿ ವ್ಯಾಪ್ತಿಯನ್ನು 50 ಮೀ ಗೆ ಇಳಿಸುವುದು, ಕರಾವಳಿ ನಿಯಂತ್ರಣ ವಲಯ ಅಧಿಸೂಚನೆ ತಿದ್ದುಪಡಿಗ ಸಂಬಂಧಿಸಿರುವುದರಿಂದ ಪರಿಗಣಿಸುವಂತಿಲ್ಲ ಹಾಗೂ ಪ್ರಾರಾ 7 (ii) CRZ-IIರಂತೆ CRZ-II ಗೆ ಸೇರಿಸಲು ಅವಕಾಶವಿರುವುದಿಲ್ಲ ಎಂದು ನಿರ್ಣಯಿಸಲಾಯಿತು. |
| 441 | ಶ್ರೀ ದಯಾನಂದ ಸುವರ್ಣ ಸ್ಥಾಪಕರು ಶ್ರೀ ವಿರಾಂಜನಯ ವ್ಯಾಯಾಮ ಮೈನೇಜಿಂಗ್ ಟ್ರಸ್ಟೀ ಶ್ರೀ ಅಶ್ವತ್ಥ ನಾರಾಯಣ ನಾಗ ಸನ್ನಿಧಿ, ಕಾಪು ಪೆಡು. ಸುವರ್ಣ ಕೃಪಾ, ಕಾಪು ಪೆಡು. | 30.10.2017 | ಕಾಪು ಕರಾವಳಿ ಪ್ರದೇಶವನ್ನು ಪ್ರವಾಸೋದ್ಯಮ ಉದ್ದೇಶಕ್ಕಾಗಿ ಉತ್ತರಕ್ಕೆ ಮತ್ತು ದಕ್ಷಿಣಕ್ಕೆ ತಲಾ 2 ಕಿಮೀ ಪ್ರದೇಶವನ್ನು ಕರಾವಳಿ ನಿಯಂತ್ರಣ ವಲಯದಿಂದ ಮುಕ್ತಗೊಳಿಸಬೇಕು. | ಪ್ರಾಧಿಕಾರವು ವಿವರವಾಗಿ ಚರ್ಚಿಸಲಾಗಿ, ಪರಾವಳಿ ನಿದೇಶನಾಲಯವರು ನೀಡಿರುವ ದಾಖಲೆಗಳ ಪ್ರಕಾರ ನಗರ, ಸ್ಥಳೀಯ ಪುರಸಭಾ ವ್ಯಾಪ್ತಿಯಲ್ಲಿ ಬರುವ ಪ್ರದೇಶಗಳನ್ನು ಮಾತ್ರ CRZ 2011 ರ ಅಧಿಸೂಚನೆಯ ಪ್ರಾರಾ 7 (ii) CRZ-II ರಂತೆ CRZ-II ಎಂದು ಪರಿಗಣಿಸಬಹುದಾಗಿದೆ ಎಂದು ನಿರ್ಣಯಿಸಲಾಯಿತು. |
| 442 | ಶ್ರೀಮತಿ ಬಿಲ್ ಪುಟ್ಟಿ ಹಾರಾಡಿ ಹೊನ್ನಾಳ ಪೊರೈ ತಾಲೂಕು. | 30.10.2017 | ಹಾರಾಡಿ ಗ್ರಾಮವು ಅಭಿವೃದ್ಧಿ ಹೊಂದಿದ ಪ್ರದೇಶವಾಗಿದ್ದು, ಮೀನುಗಾರಿಕಾ ಚಟುವಟಿಕೆ ನಡೆಸಲು CRZ-IIಗೆ ಸೇರಿಸಬೇಕು. | ಪ್ರಾಧಿಕಾರವು ವಿವರವಾಗಿ ಚರ್ಚಿಸಲಾಗಿ, ಕರಾವಳಿ ನಿಯಂತ್ರಣ ವಲಯ ಅಧಿಸೂಚನೆ ಪ್ರಾರಾ 7 (ii) CRZ-IIರಂತೆ ಪರಿಗಣಿಸುವಂತಿಲ್ಲ ಎಂದು ನಿರ್ಣಯಿಸಲಾಯಿತು. |
| 443 | ಶ್ರೀಮತಿ ಬಾಬಿ ಸುವರ್ಣ ಕೋಂ ಬೋಟು ಮುನೆ ನಂ. 2-51, ಶಿವ ಕೃಪ, ಹಾರಾಡಿ ಗ್ರಾಮ, ಹೊನ್ನಾಳ, ಉಡುಪಿ ತಾಲೂಕು. | 30.10.2017 | ಹಾರಾಡಿ ಗ್ರಾಮವು ಅಭಿವೃದ್ಧಿ ಹೊಂದಿದ ಪ್ರದೇಶವಾಗಿದ್ದು, ಮೀನುಗಾರಿಕಾ ಚಟುವಟಿಕೆ ನಡೆಸಲು CRZ-IIಗೆ ಸೇರಿಸಬೇಕು. | ಪ್ರಾಧಿಕಾರವು ವಿವರವಾಗಿ ಚರ್ಚಿಸಲಾಗಿ, ಕರಾವಳಿ ನಿಯಂತ್ರಣ ವಲಯ ಅಧಿಸೂಚನೆ ಪ್ರಾರಾ 7 (ii) CRZ-IIರಂತೆ ಪರಿಗಣಿಸುವಂತಿಲ್ಲ ಎಂದು ನಿರ್ಣಯಿಸಲಾಯಿತು. |

| 2 | 3 | 4 | 5 |
|--|------------|---|---|
| ಅಧ್ಯಕ್ಷರು: ಮರವಂತೆ ಗ್ರಾಮ ಪಂಚಾಯತ್, ಕುಂದಾಪುರ ತಾಲೂಕು. | 31.10.2017 | ಪ್ರವಾಸೋದ್ಯಮ ಉದ್ದೇಶದಿಂದ ಗ್ರಾಮ ಪಂಚಾಯತ್ ವ್ಯಾಪ್ತಿಗೆ ಬರುವ ಕರಾವಳಿ ಪ್ರದೇಶವನ್ನು CRZ-IIಗೆ ಸೇರಿಸುವಂತೆ ಕೋರಿ ಸಂಸ್ಥೆ ವರದಿ. | ಪ್ರಾಧಿಕಾರವು ವಿವರವಾಗಿ ಚರ್ಚಿಸಲಾಗಿ, ಕರಾವಳಿ ನಿಯಂತ್ರಣ ವಲಯ ಅಧಿಸೂಚನೆ ಪ್ರಾರಾ 7 (ii) CRZ-II ರಂತೆ ಪರಿಗಣಿಸುವಂತಿಲ್ಲ ಎಂದು ನಿರ್ಣಯಿಸಲಾಯಿತು. |
| ಶ್ರೀಮತಿ ಸಂತಿಯಾ ಡಿ'ಸೋಜ ಕೋಂ ಜೋನೆಸ್ ಡಿ'ಸೋಜ ಪಾಂಡೇಶ್ವರ, ಉಡುಪಿ-576226. | 31.10.2017 | ಗ್ರಾಮವನ್ನು CRZ-IIಗೆ ಸೇರಿಸಬೇಕು. | ಪ್ರಾಧಿಕಾರವು ವಿವರವಾಗಿ ಚರ್ಚಿಸಲಾಗಿ, ಕರಾವಳಿ ನಿಯಂತ್ರಣ ವಲಯ ಅಧಿಸೂಚನೆ ಪ್ರಾರಾ 7 (ii) CRZ-IIರಂತೆ ಪರಿಗಣಿಸುವಂತಿಲ್ಲ ಎಂದು ನಿರ್ಣಯಿಸಲಾಯಿತು. |
| ಶ್ರೀಮತಿ ಜೊಸೈನ್ ಪಿಂಟೊ ಕೋಂ ವಿಲಿಯಂ ಪಾಂಡೇಶ್ವರ, ಉಡುಪಿ-576226. | 31.10.2017 | ಗ್ರಾಮವನ್ನು CRZ-IIಗೆ ಸೇರಿಸಬೇಕು. | ಪ್ರಾಧಿಕಾರವು ವಿವರವಾಗಿ ಚರ್ಚಿಸಲಾಗಿ, ಕರಾವಳಿ ನಿಯಂತ್ರಣ ವಲಯ ಅಧಿಸೂಚನೆ ಪ್ರಾರಾ 7 (ii) CRZ-IIರಂತೆ ಪರಿಗಣಿಸುವಂತಿಲ್ಲ ಎಂದು ನಿರ್ಣಯಿಸಲಾಯಿತು. |
| ಶ್ರೀ ರೊನಾಲ್ಡ್ ಪಿಂಟೊ ಬಿನ್ ಫೆಡ್ರಿಕ್ ಪಿಂಟೊ ಪಾಂಡೇಶ್ವರ, ಸಾಸ್ತಾನ, ಉಡುಪಿ-576226. | 31.10.2017 | ಗ್ರಾಮವನ್ನು CRZ-IIಗೆ ಸೇರಿಸಬೇಕು. | ಪ್ರಾಧಿಕಾರವು ವಿವರವಾಗಿ ಚರ್ಚಿಸಲಾಗಿ, ಕರಾವಳಿ ನಿಯಂತ್ರಣ ವಲಯ ಅಧಿಸೂಚನೆ ಪ್ರಾರಾ 7 (ii) CRZ-IIರಂತೆ ಪರಿಗಣಿಸುವಂತಿಲ್ಲ ಎಂದು ನಿರ್ಣಯಿಸಲಾಯಿತು. |
| ಶ್ರೀ ಜೋನೆಸ್ ಡಿ'ಸೋಜ ಬಿನ್ ಇಗ್ನೇಶಿಯಸ್ ಡಿ'ಸೋಜ ಪಾಂಡೇಶ್ವರ, ಸಾಸ್ತಾನ, ಉಡುಪಿ-576226. | 31.10.2017 | ಗ್ರಾಮವನ್ನು CRZ-IIಗೆ ಸೇರಿಸಬೇಕು. | ಪ್ರಾಧಿಕಾರವು ವಿವರವಾಗಿ ಚರ್ಚಿಸಲಾಗಿ, ಕರಾವಳಿ ನಿಯಂತ್ರಣ ವಲಯ ಅಧಿಸೂಚನೆ ಪ್ರಾರಾ 7 (ii) CRZ-IIರಂತೆ ಪರಿಗಣಿಸುವಂತಿಲ್ಲ ಎಂದು ನಿರ್ಣಯಿಸಲಾಯಿತು. |
| ಶ್ರೀಮತಿ ಲೀನಾ ಪಿಂಟೊ ಕೋಂ ಡಿ. ಜಾನ್ ಪಿಂಟೊ ಪಾಂಡೇಶ್ವರ ಗ್ರಾಮ, ನಂದಿಕೇಶ್ವರ ರಸ್ತೆ, ಸಾಸ್ತಾನ ಅಂಚೆ, ಉಡುಪಿ-576226. | 31.10.2017 | ಗ್ರಾಮವನ್ನು CRZ-IIಗೆ ಸೇರಿಸಬೇಕು. | ಪ್ರಾಧಿಕಾರವು ವಿವರವಾಗಿ ಚರ್ಚಿಸಲಾಗಿ, ಕರಾವಳಿ ನಿಯಂತ್ರಣ ವಲಯ ಅಧಿಸೂಚನೆ ಪ್ರಾರಾ 7 (ii) CRZ-IIರಂತೆ ಪರಿಗಣಿಸುವಂತಿಲ್ಲ ಎಂದು ನಿರ್ಣಯಿಸಲಾಯಿತು. |
| ಮುಖ್ಯಾಧಿಕಾರಿ ಸಾಲಿಗ್ರಾಮ ಪಟ್ಟಣ ಪಂಚಾಯತ್, ಸಾಲಿಗ್ರಾಮ, ಉಡುಪಿ. | 31.10.2017 | ಸಾಲಿಗ್ರಾಮ ಪಟ್ಟಣವು ಅಭಿವೃದ್ಧಿ ಹೊಂದಿದ ಪ್ರದೇಶವಾಗಿರುವುದರಿಂದ ಪಂಚಾಯತ್ ವ್ಯಾಪ್ತಿಯಾಗಿರುವುದರಿಂದ CRZ-II | ಪ್ರಾಧಿಕಾರವು ವಿವರವಾಗಿ ಚರ್ಚಿಸಲಾಗಿ, ಪೌರಾಡಳಿತ ನಿರ್ದೇಶನಾಲಯದವರು ನೀಡಿರುವ ದಾಖಲೆಗಳ ಪ್ರಕಾರ ನಗರ, ಸ್ಥಳೀಯ ಪುರನಿಗಾ ವ್ಯಾಪ್ತಿಯಲ್ಲಿ ಬರುವ ಪ್ರದೇಶಗಳನ್ನು ಮಾತ್ರ CRZ 2011 ರ ಅಧಿಸೂಚನೆಯ ಪ್ರಾರಾ 7 (ii) CRZ-II ರಂತೆ CRZ-II ಎಂದು |

| 1 | 2 | 3 | 4 | 5 |
|-----|---|------------|--|---|
| | | | IIಗೆ ಸೇರಿಸಬೇಕು. | ಪರಿಗಣಿಸಬಹುದಾಗಿದೆ ಎಂದು ನಿರ್ಣಯಿಸಲಾಯಿತು. |
| 451 | ಪಂಚಾಯತ್ ಅಭಿವೃದ್ಧಿ ಅಧಿಕಾರಿ ಕುಕ್ಕೆಹಳ್ಳಿ ಗ್ರಾಮ ಪಂಚಾಯತ್, ಉಡುಪಿ ತಾಲೂಕು. | 02.11.2017 | ಕುಕ್ಕೆಹಳ್ಳಿ ಗ್ರಾಮ ಪಂಚಾಯತ್ ವ್ಯಾಪ್ತಿಯಲ್ಲಿ ಬರುವ ಕುಕ್ಕೆಹಳ್ಳಿ ಮತ್ತು ಬೆಳ್ಳಂಪಳ್ಳಿ ಗ್ರಾಮವನ್ನು ಸಿಆರ್‌ಜೆಡ್ ವ್ಯಾಪ್ತಿಯನ್ನು 50ಮೀಗ್ ಇಳಿಸಬೇಕು. | ಪ್ರಾಧಿಕಾರವು ವಿವರವಾಗಿ ಚರ್ಚಿಸಲಾಗಿ, ಈ ವಿಷಯವು ಕರಾವಳಿ ನಿಯಂತ್ರಣ ವಲಯ ಅಧಿಸೂಚನೆ ತಿದ್ದುಪಡಿಗೆ ಸಂಬಂಧಿಸಿರುವುದರಿಂದ ಪರಿಗಣಿಸುವಂತಿಲ್ಲ ಎಂದು ನಿರ್ಣಯಿಸಲಾಯಿತು. |
| 452 | ತಾ ದೀಪಿಕಾ ಶೆಟ್ಟಿ ಪ್ರೋಫೆಸರ್, ಮಂಗಳಪಾಲ್ ನ್ಯೂಲ್ಸ್ ಆಫ್ ಮೆಡಿಸಿನ್, ಮಂಗಳಪಾಲ್ ಮುನಿಷಿಪಲ್ ಕಾರ್ಪೊರೇಷನ್. | 25.10.2017 | ನೀರಿನ ಮಟ್ಟ, ತ್ಯಾಜ್ಯ ವಿಲೇವಾರಿ ಮತ್ತು ವಿಷತ್ತು ನಿರ್ವಹಣಾ ಯೋಜನೆಯ ಬಗ್ಗೆ ಸಂಕ್ಷೇಪ ವರದಿ ನೀಡಿರುತ್ತಾರೆ. | ಪ್ರಾಧಿಕಾರವು ವಿವರವಾಗಿ ಚರ್ಚಿಸಲಾಗಿ, ಸದರಿಯವರು ನೀಡಿರುವ ವರದಿಯಲ್ಲಿ ಮುಖ್ಯವಾಗಿ ಪರಿಸರ ಕಾಳಜಿಗೆ ಸಂಬಂಧಪಟ್ಟಂತಹ ಸಾಮಾನ್ಯ ವಿಷಯಗಳಾಗಿರುವವತ್ತವ (general in nature) ಸದರಿ ವರದಿಯಲ್ಲಿ ಹೇಳಿರುವಂತೆ ಕಾಂಡ್ರಾಪನಗಳಲ್ಲಿ ಮೀನು ಹಾಗೂ ಕೆಡಲಾಮುಗಳ ಸಂತಾಸೋಭವ್ಯದ್ದಿ ಸ್ಥಳಗಳು ಮತ್ತು ಮರಳುದಿಬ್ಬಗಳನ್ನು ಈಗಾಗಲೇ CRZ-IA ರಡಿಯಲ್ಲಿ ಸೂಕ್ತ ಪ್ರದೇಶಗಳಾಗಿ ಪರಿಗಣಿಸಲಾಗಿದೆ. ಜಿಗು ಪ್ರದೇಶ (wet land) ಗಳನ್ನು ಕರಡು ನಕ್ಷೆಯಲ್ಲಿ ಗುರುತಿಸುವ ಬಗ್ಗೆ ಪರಿಗಣಿಸಬಹುದಾಗಿದೆ ಎಂದು ನಿರ್ಣಯಿಸಲಾಯಿತು. |
| 453 | ಅಧ್ಯಕ್ಷರು ಬಳ್ಳಾರಿ ಗ್ರಾಮ ಪಂಚಾಯತ್, ಕುಂದಾಪುರ ತಾಲೂಕು. | 02.11.2017 | ಬಳ್ಳಾರಿ ಗ್ರಾಮವನ್ನು ಕರಾವಳಿ ವಲಯ ನಿರ್ವಹಣಾ ಯೋಜನೆ 1996ರಂತೆ ಕರಾವಳಿ ವ್ಯಾಪ್ತಿಗೆ ಸೇರಿಸಿರುವುದಿಲ್ಲ. ಆದರೆ ಕರಾವಳಿ ಕರಾವಳಿ ವಲಯ ನಿರ್ವಹಣಾ ಯೋಜನೆಯಲ್ಲಿ ಸ.ನಂ. 188ರವರೆಗೆ 5pptಎಂದು ಸೇರಿಸಿದ್ದು, ಇದನ್ನು ಕೈಬಿಡುವಂತೆ ಕೋರಿದೆ. | ಪ್ರಾಧಿಕಾರವು ವಿವರವಾಗಿ ಚರ್ಚಿಸಲಾಗಿ, ಕರಾವಳಿ ನಿಯಂತ್ರಣ ವಲಯ ಅಧಿಸೂಚನೆ ಪ್ಯಾರಾ I (ii) ರಂತೆ ಪರಿಗಣಿಸುವಂತಿಲ್ಲ ಎಂದು ನಿರ್ಣಯಿಸಲಾಯಿತು. |
| 454 | ಪಂಚಾಯತ್ ಅಭಿವೃದ್ಧಿ ಅಧಿಕಾರಿ ಮತ್ತು ಅಧ್ಯಕ್ಷರು. ತಲ್ಲೂರು ಗ್ರಾಮ ಪಂಚಾಯತ್, ಕುಂದಾಪುರ ತಾಲೂಕು. | 02.11.2017 | ತಲ್ಲೂರು ಗ್ರಾಮವನ್ನು CRZ-IIಗೆ ಸೇರಿಸಬೇಕು. | ಪ್ರಾಧಿಕಾರವು ವಿವರವಾಗಿ ಚರ್ಚಿಸಲಾಗಿ, ಕರಾವಳಿ ನಿಯಂತ್ರಣ ವಲಯ ಅಧಿಸೂಚನೆ ಪ್ಯಾರಾ 7 (ii) CRZ-IIರಂತೆ ಪರಿಗಣಿಸುವಂತಿಲ್ಲ. |
| 455 | ಅಧ್ಯಕ್ಷರು/ಕಾರ್ಯದರ್ಶಿ/ ಕೋಶಾಧಿಕಾರಿ ಕರ್ನಾಟಕ ಖಾರ್ವಿ ಯಾನೆ ಹರಿಕಾಂತ | 07.10.2017 | ಉಪ್ಪುಂದ ಗ್ರಾಮವನ್ನು CRZ-IIಗೆ ಸೇರಿಸಬೇಕು. | ಪ್ರಾಧಿಕಾರವು ವಿವರವಾಗಿ ಚರ್ಚಿಸಲಾಗಿ, ಕರಾವಳಿ ನಿಯಂತ್ರಣ ವಲಯ ಅಧಿಸೂಚನೆ ಪ್ಯಾರಾ 7 (ii) CRZ-IIರಂತೆ ಪರಿಗಣಿಸುವಂತಿಲ್ಲ ಎಂದು ನಿರ್ಣಯಿಸಲಾಯಿತು. |

| | 2 | 3 | 4 | 5 |
|-----|---|------------|--|---|
| | ಮಹಾಜನ ಸಂಘ (ರಿ.), ಉಪ್ಪುರದ, ಕುಂದಾಪುರ-576232. | | | |
| 456 | ಶ್ರೀ ಶ್ರೀರಾಮ ಬಾಯರಿ ಬಿನ್ ದಿ ಮಹಾದೇವ ಬಾಯರಿ ಆಲೂರು ಗ್ರಾಮ, ಕುಂದಾಪುರ ತಾಲೂಕು. | 16.10.2017 | ನಾಡಾ ಗ್ರಾಮ ಹೆಚ್ಚಿನ ಅಭಿವೃದ್ಧಿ ಹೊಂದಿರುವುದರಿಂದ ಈ ಪ್ರದೇಶವನ್ನು ಪ್ರವಾಸೋದ್ಯಮ ಉದ್ದೇಶದಿಂದ ಅಭಿವೃದ್ಧಿ ಪಡಿಸಲು ಸಿಆರ್‌ಜೆಡ್ ನಿಯಮಾವಳಿಗಳನ್ನು ಸಡಿಲೀಕರಣಗೊಳಿಸಬೇಕು. | ಪ್ರಾಧಿಕಾರವು ವಿವರವಾಗಿ ಚರ್ಚಿಸಲಾಗಿ, ಕರಾವಳಿ ನಿಯಂತ್ರಣ ವಲಯ ಅಧಿಸೂಚನೆ ಪ್ಯಾರಾ 8 (i) III CRZ-III A (ii) ರಂತೆ ಹಾಗೂ ನಿಯಮಾವಳಿಗಳನ್ನು ಸಡಿಲೀಕರಣಗೊಳಿಸುವುದು ಅಧಿಸೂಚನೆ ತಿದ್ದುಪಡಿಗ ನಿರ್ಣಯಿಸಲಾಯಿತು. |
| 457 | ಅಧ್ಯಕ್ಷರು ಬೀಜಾಡಿ ಗ್ರಾಮ ಪಂಚಾಯತ್, ಕುಂದಾಪುರ ತಾಲೂಕು. | 24.10.2017 | ಬೀಜಾಡಿ ಗ್ರಾಮವನ್ನು CRZ-IIಗೆ ಸೇರಿಸಬೇಕು. | ಪ್ರಾಧಿಕಾರವು ವಿವರವಾಗಿ ಚರ್ಚಿಸಲಾಗಿ, ಕರಾವಳಿ ನಿಯಂತ್ರಣ ವಲಯ ಅಧಿಸೂಚನೆ ಪ್ಯಾರಾ 7 (ii) CRZ-IIರಂತೆ ಪರಿಗಣಿಸುವಂತಿಲ್ಲ ಎಂದು ನಿರ್ಣಯಿಸಲಾಯಿತು. |
| 458 | ಶ್ರೀ ಗೋಪಾಲ ಮಂಡನ್ ಬಿನ್ ಐತ್ ಕೋಟ್ರಾನ್ ನಾಗಮಘ್ನ ನಿವಾನ್, ಕುಕ್ಕುಡೆ, ಹಾರಾಡಿ ಗ್ರಾಮ, ಕುಂದಾಪುರ ತಾಲೂಕು. | 30.10.2017 | ಹಾರಾಡಿ ಗ್ರಾಮವನ್ನು CRZ-IIಗೆ ಸೇರಿಸಬೇಕು. | ಪ್ರಾಧಿಕಾರವು ವಿವರವಾಗಿ ಚರ್ಚಿಸಲಾಗಿ, ಕರಾವಳಿ ನಿಯಂತ್ರಣ ವಲಯ ಅಧಿಸೂಚನೆ ಪ್ಯಾರಾ 7 (ii) CRZ-IIರಂತೆ ಪರಿಗಣಿಸುವಂತಿಲ್ಲ ಎಂದು ನಿರ್ಣಯಿಸಲಾಯಿತು. |
| 459 | ಶ್ರೀ ಉಲ್ಲಾಸ್ ಶೆಟ್ಟಿ ಬಿನ್ ದಿ ಅಂತಯ್ಯ ಶೆಟ್ಟಿ ಹಾರಾಡಿ ಗ್ರಾಮ, ಕುಕ್ಕುಡೆ, ಹೊನ್ನಾಳ ಪೋಸ್ಟ್, ಉಡುಪಿ ತಾಲೂಕು. | 30.10.2017 | ಹಾರಾಡಿ ಗ್ರಾಮವನ್ನು CRZ-IIಗೆ ಸೇರಿಸಬೇಕು. | ಪ್ರಾಧಿಕಾರವು ವಿವರವಾಗಿ ಚರ್ಚಿಸಲಾಗಿ, ಕರಾವಳಿ ನಿಯಂತ್ರಣ ವಲಯ ಅಧಿಸೂಚನೆ ಪ್ಯಾರಾ 7 (ii) CRZ-IIರಂತೆ ಪರಿಗಣಿಸುವಂತಿಲ್ಲ ಎಂದು ನಿರ್ಣಯಿಸಲಾಯಿತು. |
| 460 | ಶ್ರೀ ಶಂಕರ ಪೂಜಾರಿ ಬಿನ್ ಪುಟ್ಟ ಪೂಜಾರಿ ಬೈದತ್ತೀ ಹೌಸ್, ಕುಕ್ಕುಡೆ, ಹಾರಾಡಿ ಗ್ರಾಮ, ಉಡುಪಿ ತಾಲೂಕು. | 30.10.2017 | ಹಾರಾಡಿ ಗ್ರಾಮವನ್ನು CRZ-IIಗೆ ಸೇರಿಸಬೇಕು. | ಪ್ರಾಧಿಕಾರವು ವಿವರವಾಗಿ ಚರ್ಚಿಸಲಾಗಿ, ಕರಾವಳಿ ನಿಯಂತ್ರಣ ವಲಯ ಅಧಿಸೂಚನೆ ಪ್ಯಾರಾ 7 (ii) CRZ-IIರಂತೆ ಪರಿಗಣಿಸುವಂತಿಲ್ಲ ಎಂದು ನಿರ್ಣಯಿಸಲಾಯಿತು. |
| 461 | ಶ್ರೀ ಬಾಬು ಯಾನ್ ಲಕ್ಷ್ಮಣ ಪೂಜಾರಿ, ಬಿನ್ ಪುಟ್ಟ ಪೂಜಾರಿ ಹಾರಾಡಿ ಗ್ರಾಮ, ಕುಕ್ಕುಡೆ, ಹೊನ್ನಾಳ ಪೋಸ್ಟ್. | 30.10.2017 | ಹಾರಾಡಿ ಗ್ರಾಮವನ್ನು CRZ-IIಗೆ ಸೇರಿಸಬೇಕು. | ಪ್ರಾಧಿಕಾರವು ವಿವರವಾಗಿ ಚರ್ಚಿಸಲಾಗಿ, ಕರಾವಳಿ ನಿಯಂತ್ರಣ ವಲಯ ಅಧಿಸೂಚನೆ ಪ್ಯಾರಾ 7 (ii) CRZ-IIರಂತೆ ಪರಿಗಣಿಸುವಂತಿಲ್ಲ ಎಂದು ನಿರ್ಣಯಿಸಲಾಯಿತು. |

| 1 | 2 | 3 | 4 | 5 |
|-----|--|------------|---|---|
| | ಉಡುಪಿ ತಾಲೂಕು. | | | |
| 462 | ಸನ್ಮಾನ್ಯ ಶ್ರೀ ಪ್ರವೇಂದ್ ಮುದ್ದರಾಜ್, ಮೀನುಗಾರಿಕೆ, ಯುವಜನ ಸಬಲೀಕರಣ ಮತ್ತು ಕ್ರೀಡೆ ಸಚಿವರು ಹಾಗೂ ಉಡುಪಿ ಜಿಲ್ಲಾ ಉಸ್ತುವಾರಿ ಸಚಿವರು ಕೊಡವಿ ಸಂಖ್ಯೆ:444, 4ನೇ ಮಹಡಿ, ವಿಕಾಸ ಸೌಧ, ಬೆಂಗಳೂರು-560001. | 02.11.2017 | ಉಡುಪಿ ತಾಲೂಕು ಕೊಡವೂರು ಗ್ರಾಮದ ಸ.ನಂ. 344, 345, 346, 347 ಮತ್ತು 348ಗಳು ಪ್ರಸ್ತುತ ತಯಾರಿಸಿರುವ ಕೆರೆಡು ನೆರಾಳೆಯಲ್ಲಿ ಬಿಟ್ಟು ಹೋಗಿದ್ದು, ಆ ಹೊಂದಿಕೊಂಡಿರುವ ಜಾಗವನ್ನು CRZ-II ಮಾಡಲಾಗಿದೆ. ಆದ್ದರಿಂದ ಈ ಸರ್ವೇ ನಂಬರ್‌ಗಳನ್ನು ನೆರಾಳೆಯಲ್ಲಿ ಸೇರಿಸಿ CRZ-IIಕ್ಕೆ ಸೇರಿಸಬೇಕೆಂದು ದಾಖಲೆಗಳೊಂದಿಗೆ ಕೋರಿದೆ. | ಪ್ರಾಧಿಕಾರವು ವಿವರವಾಗಿ ಚರ್ಚಿಸಲಾಗಿ, ಕಂದಾಯ ನೆರಾಳೆಯಲ್ಲಿ ಹೊಸದಾಗಿ ಸರ್ಪೇಡಿಯಾಗಿದ್ದು ಸರ್ವೇ ನಂಬರ್ ಕೆರೆಡು ನೆರಾಳೆಯಲ್ಲಿ ಸೇರಿಸಬೇಕಾಗಿರುತ್ತದೆ. ಆದರೆ ಅಧಿಸೂಚನೆಯ ಪ್ಯಾರಾ 7 (ii) CRZ-II ರಂತೆ CRZ-II ಗೆ ಸೇರಿಸಲು ಅವಕಾಶವಿರುವುದಿಲ್ಲ ಎಂದು ನಿರ್ಣಯಿಸಲಾಯಿತು. |
| 463 | ಶ್ರೀಮತಿ ಪಲ್ಲವಿ ಕೋಂ ಶ್ರೀನಿವಾಸ ಬೀಜಾಡಿ ಗ್ರಾಮ, ಕುಂದಾಪುರ ತಾಲೂಕು. | 02.11.2017 | ಬೀಜಾಡಿ ಗ್ರಾಮದ ಕರಾವಳಿ ಪ್ರದೇಶದಲ್ಲಿ ಪ್ರವಾಸೋದ್ಯಮ ಅಭಿವೃದ್ಧಿಗೆ ಅವಕಾಶವಾಗುವಂತೆ CRZ-IIಗೆ ಸೇರಿಸಬೇಕು. ಕೋಟಿತಟ್ಟು ಗ್ರಾಮದ ಕರಾವಳಿ ಪ್ರದೇಶದಲ್ಲಿ ಪ್ರವಾಸೋದ್ಯಮ ಅಭಿವೃದ್ಧಿಗೆ ಅವಕಾಶವಾಗುವಂತೆ CRZ-IIಗೆ ಸೇರಿಸಬೇಕು. | ಪ್ರಾಧಿಕಾರವು ವಿವರವಾಗಿ ಚರ್ಚಿಸಲಾಗಿ, ಕರಾವಳಿ ನಿಯಂತ್ರಣ ವಲಯ ಅಧಿಸೂಚನೆ ಪ್ಯಾರಾ 7 (ii) CRZ-IIರಂತೆ ಪರಿಗಣಿಸುವಂತಿಲ್ಲ ಎಂದು ನಿರ್ಣಯಿಸಲಾಯಿತು. |
| 464 | ಶ್ರೀ ಆನಂದ್ ಸಿ. ಕುಂದರ್ ಜನತಾ ಫಿಲೋಮೀಲ್ & ಆಯಿಲ್ ಪ್ರೊಡೆಕ್ಟ್ಸ್ ಕೋಟಾ ಪಡುಕೆರೆ, ಉಡುಪಿ ತಾಲೂಕು. | 02.11.2017 | ಕೋಟೇಶ್ವರ ಗ್ರಾಮದ ಗ್ರಾಮದ ಕರಾವಳಿ ಪ್ರದೇಶದಲ್ಲಿ ಪ್ರವಾಸೋದ್ಯಮ ಅಭಿವೃದ್ಧಿಗೆ ಅವಕಾಶವಾಗುವಂತೆ CRZ-IIಗೆ ಸೇರಿಸಬೇಕು. | ಪ್ರಾಧಿಕಾರವು ವಿವರವಾಗಿ ಚರ್ಚಿಸಲಾಗಿ, ಪೊಂಡೇಶ್ವರ ನಿರ್ದೇಶನಾಲಯದವರು ನೀಡಿರುವ ದಾಖಲೆಗಳ ಪ್ರಕಾರ ನಗರ, ಸ್ಥಳೀಯ ಪುರಸಭಾ ವ್ಯಾಪ್ತಿಯಲ್ಲಿ ಬರುವ ಪ್ರದೇಶಗಳನ್ನು ಮಾತ್ರ CRZ 2011 ರ ಅಧಿಸೂಚನೆಯ ಪ್ಯಾರಾ 7 (ii) CRZ-II ರಂತೆ CRZ-II ಎಂದು ಪರಿಗಣಿಸಬಹುದಾಗಿದೆ ಎಂದು ನಿರ್ಣಯಿಸಲಾಯಿತು. |
| 465 | ಶ್ರೀಮತಿ ಲತಾ ಅಮೀನ ಬಿನ್ ದಿ. ಶೀನ ಪೂಜಾರಿ ಗೋಪಾಡಿ, ಕೋಟೇಶ್ವರ ಗ್ರಾಮ, ಕುಂದಾಪುರ ತಾಲೂಕು. | 02.11.2017 | ಕೋಟೇಶ್ವರ ಗ್ರಾಮದ ಗ್ರಾಮದ ಕರಾವಳಿ ಪ್ರದೇಶದಲ್ಲಿ ಪ್ರವಾಸೋದ್ಯಮ ಅಭಿವೃದ್ಧಿಗೆ ಅವಕಾಶವಾಗುವಂತೆ CRZ-IIಗೆ ಸೇರಿಸಬೇಕು. | ಪ್ರಾಧಿಕಾರವು ವಿವರವಾಗಿ ಚರ್ಚಿಸಲಾಗಿ, ಈ ವಿಷಯವು ಕರಾವಳಿ ನಿಯಂತ್ರಣ ವಲಯ ಅಧಿಸೂಚನೆ ತಿದ್ದುಪಡಿಗೇ ಸಂಬಂಧಿಸಿರುವುದರಿಂದ ಪರಿಗಣಿಸುವಂತಿಲ್ಲ ಎಂದು ನಿರ್ಣಯಿಸಲಾಯಿತು. |
| 466 | ಪಂಚಾಯತ್ ಅಭಿವೃದ್ಧಿ ಅಧಿಕಾರಿ ಹಂಗಳೂರು, ಗ್ರಾಮ ಪಂಚಾಯತ್, ಕುಂದಾಪುರ ತಾಲೂಕು. | 03.11.2017 | ಹಂಗಳೂರು ಗ್ರಾಮದ ಸೀಆರ್‌ಜೆಡ್ ವ್ಯಾಪ್ತಿಯನ್ನು 50ಮೀಗ್ ಇಳಿಸಬೇಕು. | ಪ್ರಾಧಿಕಾರವು ವಿವರವಾಗಿ ಚರ್ಚಿಸಲಾಗಿ, ಈ ವಿಷಯವು ಕರಾವಳಿ ನಿಯಂತ್ರಣ ವಲಯ ಅಧಿಸೂಚನೆ ತಿದ್ದುಪಡಿಗೇ ಸಂಬಂಧಿಸಿರುವುದರಿಂದ ಪರಿಗಣಿಸುವಂತಿಲ್ಲ ಎಂದು ನಿರ್ಣಯಿಸಲಾಯಿತು. |
| 467 | ಅಧ್ಯಕ್ಷರು ಅನಗಲ್ಲಿ ಗ್ರಾಮ ಪಂಚಾಯತ್, ಕುಂದಾಪುರ- | 03.11.2017 | ಗೋಪಾ, ಕೇರಳ ರಾಜ್ಯದಲ್ಲಿನ ನಿಯಮ ಅನ್ವಯವಾಗುವಂತೆ ಸೀಆರ್‌ಜೆಡ್ ವ್ಯಾಪ್ತಿಯನ್ನು | ಪ್ರಾಧಿಕಾರವು ವಿವರವಾಗಿ ಚರ್ಚಿಸಲಾಗಿ, ಈ ವಿಷಯವು ಕರಾವಳಿ ನಿಯಂತ್ರಣ ವಲಯ ಅಧಿಸೂಚನೆ ತಿದ್ದುಪಡಿಗೇ ಸಂಬಂಧಿಸಿರುವುದರಿಂದ ಪರಿಗಣಿಸುವಂತಿಲ್ಲ ಎಂದು ನಿರ್ಣಯಿಸಲಾಯಿತು. |

| | 2 | 3 | 4 | 5 |
|-----|--|------------|--|---|
| 468 | 576211. ಶ್ರೀ ಸೀನೇ ಪೂಜಾರಿ ಬಿನ್ ಡಿ. ಪೂಜಾರ್ತಿ ಸರ್ವಶ್ರೀ ಪಾಂಡೇಶ್ವರ ಗ್ರಾಮ, ನಂದಿಕೇಶ್ವರ ರಸ್ತೆ, ಸಾಸ್ತಾನ ಅಂಚೆ, ಉಡುಪಿ-576226. | 03.11.2017 | 50ಮೀ ಇಳಿಸಬೇಕು. ಪಾಂಡೇಶ್ವರ ಗ್ರಾಮವನ್ನು CRZ-IIಗೆ ಸೇರಿಸಬೇಕು. | ನಿರ್ಣಯಿಸಲಾಯಿತು. ಪ್ರಾಧಿಕಾರವು ವಿವರವಾಗಿ ಚರ್ಚಿಸಲಾಗಿ, ಕರಾವಳಿ ನಿಯಂತ್ರಣ ವಲಯ ಅಧಿಸೂಚನೆ ಪ್ಯಾರಾ 7 (ii) CRZ-IIರಂತೆ ಪರಿಗಣಿಸುವಂತಿಲ್ಲ ಎಂದು ನಿರ್ಣಯಿಸಲಾಯಿತು. |
| 469 | ಪಂಚಾಯತ್ ಅಭಿವೃದ್ಧಿ ಅಧಿಕಾರಿ ಮತ್ತು ಅಧ್ಯಕ್ಷರು. ಹೆಚ್‌ಮಾಡಿ ಗ್ರಾಮ ಪಂಚಾಯತ್, ಉಡುಪಿ ತಾಲೂಕು-574103. | 03.11.2017 | 1. ಹೆಚ್‌ಮಾಡಿ ಗ್ರಾಮವು ಮಂಗಳೂರಿನ ಮುಲ್ಕಿ ನಗರ ಪಂಚಾಯತಿಗೆ ಹೊಂದಿಕೊಂಡಿದ್ದು, ಮುಲ್ಕಿ ನಗರ ಪಂಚಾಯತ್ ವ್ಯಾಪ್ತಿಯಲ್ಲಿ CRZ-II ಜಾರಿಯಲ್ಲಿರುತ್ತದೆ. ಹೆಚ್‌ಮಾಡಿ ಗ್ರಾಮ ಪಂಚಾಯತ್ ವ್ಯಾಪ್ತಿಯಲ್ಲಿ CRZ-IIIಕ್ಕೆ ಆಕ್ಷೇಪಣೆ. 2. ಹೆಚ್‌ಮಾಡಿ ಗ್ರಾಮವು ಮಂಗಳೂರಿನ ಮುಲ್ಕಿ ನಗರ ಪಂಚಾಯತಿಗೆ ಹೊಂದಿಕೊಂಡಿದ್ದು, ಮುಲ್ಕಿ ನಗರ ಪಂಚಾಯತ್ ವ್ಯಾಪ್ತಿಯಲ್ಲಿ CRZ-II ಜಾರಿಯಲ್ಲಿರುತ್ತದೆ. ಹೆಚ್‌ಮಾಡಿ ಗ್ರಾಮ ಪಂಚಾಯತ್ ವ್ಯಾಪ್ತಿಯನ್ನು CRZ-IIಕ್ಕೆ ಸೇರಿಸಬೇಕು. | ಪ್ರಾಧಿಕಾರವು ವಿವರವಾಗಿ ಚರ್ಚಿಸಲಾಗಿ, ಕರಾವಳಿ ನಿಯಂತ್ರಣ ವಲಯ ಅಧಿಸೂಚನೆ ಪ್ಯಾರಾ 7 (ii) CRZ-IIರಂತೆ ಪರಿಗಣಿಸುವಂತಿಲ್ಲ ಎಂದು ತೀರ್ಮಾನಿಸಲಾಯಿತು ಎಂದು ನಿರ್ಣಯಿಸಲಾಯಿತು. |
| 470 | ಶ್ರೀ ಬಿ. ಸುರೇಶ ಅಡಿಗೆ ಬಾಳ್ಯುದ್ರು ಹಿತರಕ್ಷಣಾ ಸಮಿತಿ, ಬಾಳ್ಯುದ್ರು-ಹಂಗಾರಕಟ್ಟೆ, ಉಡುಪಿ-576218. | 04.11.2017 | ಸ್ಥಳೀಯ ನಿವಾಸಿಗಳಿಗೆ ಮನೆ ನಿರ್ಮಿಸಲು ಅನುಕೂಲವಾಗುವಂತೆ, ಪ್ರವಾಸಿ ತಾಣಗಳ ಅಭಿವೃದ್ಧಿಗೆ ಅವಕಾಶ ಕಲ್ಪಿಸುವಂತಹ ಹಾಗೂ ಮೀನು ಕಟ್ಟಿಂಗ್ ಯಾ ಮೀನು ಫೌಡರ್ ಯಾ ಫಿಶ್‌ಮೀಲ್ ಘಟಕಗಳಿಗೆ ಇನ್ನಷ್ಟು ಕಠಿಣಶ್ರಮಗೊಳಿಸಲು. | ಪ್ರಾಧಿಕಾರವು ವಿವರವಾಗಿ ಚರ್ಚಿಸಲಾಗಿ, ಕರಾವಳಿ ನಿಯಂತ್ರಣ ವಲಯ ಅಧಿಸೂಚನೆಯಲ್ಲಿ ಕಲ್ಪಿಸಿರುವ ಅವಕಾಶಗಳಿಗನುಗುಣವಾಗಿ ವಿವಿಧ ಚಟುವಟಿಕೆಗಳಿಗೆ ಅನುವು ಮಾಡಿಕೊಡಲಾಗಿದೆ. ಹಾಗೂ ಕೆಲವು ಚಟುವಟಿಕೆಗಳನ್ನು ನಿಷೇಧಿಸಲಾಗಿದೆ. ಇದನ್ನು ಹೊರತುಪಡಿಸಿ ಉಳಿದ ವಿಷಯಗಳನ್ನು ಪರಿಗಣಿಸುವಂತಿಲ್ಲ ಎಂದು ನಿರ್ಣಯಿಸಲಾಯಿತು. |
| 471 | ಅಧ್ಯಕ್ಷರು ಕೋಟೇಶ್ವರ ಗ್ರಾಮ ಪಂಚಾಯತ್, ಕುಂದಾಪುರ ತಾಲೂಕು. | 04.11.2017 | ಕೇರಳ ರಾಜ್ಯದ ಮಾದರಿಯಂತೆ ಸಮುದ್ರದ ಅಂತರವನ್ನು 50ಮೀಗೆ ನಿಗದಿಪಡಿಸಬೇಕು. | ಪ್ರಾಧಿಕಾರವು ವಿವರವಾಗಿ ಚರ್ಚಿಸಲಾಗಿ, ಕೇರಳ ರಾಜ್ಯದಲ್ಲಿ ಮನವಿಯಲ್ಲಿ ಹೇಳಿರುವಂತೆ ಅಂತಹ ಅವಕಾಶ ಅಧಿಸೂಚನೆಯಲ್ಲಿರುವುದಿಲ್ಲ. ಸದರಿ ವಿಷಯವು ಅಧಿಸೂಚನೆ ತಿದ್ದುಪಡಿಗೆ ಸಂಬಂಧಿಸಿದವುದಾಗಿರುವುದರಿಂದ ಪರಿಗಣಿಸುವಂತಿಲ್ಲ ಎಂದು ನಿರ್ಣಯಿಸಲಾಯಿತು. |

| 1 | 2 | 3 | 4 | 5 |
|-----|---|------------|--|--|
| 472 | ಶ್ರೀ ನಾಗೇಶ ಬಂಗೇರ ಶ್ರೀ ಪಂಚರೋಧಿ ಭಜನಾ ಮಂದಿರ (ಠಿ.), ಮುಟ್ಟು ಅಂಚೆ, ಕನಕೋಡ-ಪಡುಕೆರೆ, ಉಡುಪಿ ತಾಲೂಕು. | 07.11.2017 | ಮೀನು ಸಂಸ್ಕರಣಾ ಘಟಕ, ಫಿಶ್‌ಮೀಲ್ ಮತ್ತು ಆಯಿಲ್ ಕಂಪನಿ ಕಾರ್ಖಾನೆಗಳಿಗೆ ಅವಕಾಶ ನೀಡಬಾರದು. | ಪ್ರಾಧಿಕಾರವು ವಿವರವಾಗಿ ಚರ್ಚಿಸಲಾಗಿ, ಕರಾವಳಿ ನಿಯಂತ್ರಣ ವಲಯ ಅಧಿಸೂಚನೆಯ ಪ್ರಕಾರ 3 (i) ಹಾಗೂ (ii) ರಂತೆ ಸದರಿ ಚಟುವಟಿಕೆಗಳು ನಿಷೇಧಿಸಲ್ಪಟ್ಟಿರುವುದರಿಂದ ಈ ಮನವಿಯ ಬಗ್ಗೆ ಕ್ರಮಕೈಗೊಳ್ಳು ಅಗತ್ಯತೆ ಇರುವುದಿಲ್ಲ ಎಂದು ನಿರ್ಣಯಿಸಲಾಯಿತು. |
| 473 | ಅಧ್ಯಕ್ಷರು ಕೋಣೆ ಗ್ರಾಮ ಪಂಚಾಯತ್, ಕುಂದಾಪುರ ತಾಲೂಕು. | 07.11.2017 | ಕರಾವಳಿ ನಿಯಂತ್ರಣ ವಲಯ ವ್ಯಾಪ್ತಿಯನ್ನು ಸೇರಿಸಬಾರದು. | ಪ್ರಾಧಿಕಾರವು ವಿವರವಾಗಿ ಚರ್ಚಿಸಲಾಗಿ, ಕರಾವಳಿ ನಿಯಂತ್ರಣ ವಲಯ ಅಧಿಸೂಚನೆ ಪ್ರಕಾರ 1 (i) ಹಾಗೂ (ii) ರಂತೆ ಪರಿಗಣಿಸುವಂತಿಲ್ಲ ಎಂದು ನಿರ್ಣಯಿಸಲಾಯಿತು. |
| 474 | ಪಂಚಾಯತ್ ಅಧಿಕಾರಿ ಮತ್ತು ಅಧ್ಯಕ್ಷರು ಕೋಟತಟ್ಟು ಗ್ರಾಮ ಪಂಚಾಯತ್, ಉಡುಪಿ ತಾಲೂಕು-576221. | 07.11.2017 | ಕೋಟತಟ್ಟು ಗ್ರಾಮವನ್ನು ಕರಾವಳಿ ನಿಯಂತ್ರಣ ವಲಯ ವ್ಯಾಪ್ತಿಯಲ್ಲಿ ಸೇರಿಸಬಾರದು. | ಪ್ರಾಧಿಕಾರವು ವಿವರವಾಗಿ ಚರ್ಚಿಸಲಾಗಿ, ಕರಾವಳಿ ನಿಯಂತ್ರಣ ವಲಯ ಅಧಿಸೂಚನೆ ಪ್ರಕಾರ 1 (i) ಮತ್ತು (ii) ರಂತೆ ಪರಿಗಣಿಸುವಂತಿಲ್ಲ ಎಂದು ನಿರ್ಣಯಿಸಲಾಯಿತು. |
| 475 | ಅಧ್ಯಕ್ಷರು ಗೋಪಾಡಿ ಗ್ರಾಮ ಪಂಚಾಯತ್, ಕುಂದಾಪುರ ತಾಲೂಕು-576222 | 07.11.2017 | ಗೋಪಾಡಿ ಗ್ರಾಮವನ್ನು CRZ-IIಗೆ ಸೇರಿಸಬೇಕು. | ಪ್ರಾಧಿಕಾರವು ವಿವರವಾಗಿ ಚರ್ಚಿಸಲಾಗಿ, ಕರಾವಳಿ ನಿಯಂತ್ರಣ ವಲಯ ಅಧಿಸೂಚನೆ ಪ್ರಕಾರ 7 (ii) CRZ-IIರಂತೆ ಪರಿಗಣಿಸುವಂತಿಲ್ಲ ಎಂದು ನಿರ್ಣಯಿಸಲಾಯಿತು. |
| 476 | ಶ್ರೀ ರತ್ನಾಕರ ಎಸ್. ಬಿನ್ಯು. ಸೋಮನಾಥ ಸಾಲ್ವಾಸ್ ಪಿತ್ತೋಡಿ ಅಂಚೆ, ಉದ್ಯಾವರ, ಉಡುಪಿ-574118. | 07.11.2017 | ಸ್ಥಳೀಯ ಮೀನುಗಾರರಿಗೆ ಮನೆ ನಿರ್ಮಿಸಲು ಅವಕಾಶ ಕಲ್ಪಿಸಬೇಕು ಹಾಗೂ ಮೀನು ಸಂಸ್ಕರಣಾ ಘಟಕ, ಫಿಶ್‌ಮೀಲ್, ಆಯಿಲ್ ಕಾರ್ಖಾನೆಗಳು ಮತ್ತು ಕೆಮಿಕಲ್ ಕಾರ್ಖಾನೆಗಳಿಗೆ ಸಿ.ಆರ್.ಯು.ಡ್ ನಿಂದ ಅವಕಾಶ ನೀಡಬಾರದು. | ಪ್ರಾಧಿಕಾರವು ವಿವರವಾಗಿ ಚರ್ಚಿಸಲಾಗಿ, ಕರಾವಳಿ ನಿಯಂತ್ರಣ ವಲಯ ಅಧಿಸೂಚನೆಯ ಪ್ರಕಾರ 3 (i) ಹಾಗೂ (ii) ರಂತೆ ಸದರಿ ಚಟುವಟಿಕೆಗಳು ನಿಷೇಧಿಸಲ್ಪಟ್ಟಿರುವುದರಿಂದ ಈ ಮನವಿಯ ಬಗ್ಗೆ ಕ್ರಮಕೈಗೊಳ್ಳು ಅಗತ್ಯತೆ ಇರುವುದಿಲ್ಲ ಎಂದು ನಿರ್ಣಯಿಸಲಾಯಿತು. |
| 477 | ಅಧ್ಯಕ್ಷರು/ಕಾರ್ಯದರ್ಶಿ ಕನಕೋಡ ಮೊಗವೀರ ಗ್ರಾಮ | 07.11.2017 | ಮೀನು ಸಂಸ್ಕರಣಾ ಘಟಕ, ಫಿಶ್‌ಮೀಲ್ ಮತ್ತು ಆಯಿಲ್ ಕಂಪನಿ ಕಾರ್ಖಾನೆಗಳಿಗೆ ಅವಕಾಶ | ಪ್ರಾಧಿಕಾರವು ವಿವರವಾಗಿ ಚರ್ಚಿಸಲಾಗಿ, ಕರಾವಳಿ ನಿಯಂತ್ರಣ ವಲಯ ಅಧಿಸೂಚನೆಯ ಪ್ರಕಾರ 3 (i) ಹಾಗೂ (ii) ರಂತೆ ಸದರಿ ಚಟುವಟಿಕೆಗಳು ನಿಷೇಧಿಸಲ್ಪಟ್ಟಿರುವುದರಿಂದ ಈ |

| | 2 | 3 | 4 | 5 |
|-----|--|------------|---|--|
| | ಸಭಾ(ರಿ), ಅಂಚೆ ಮುಖ್ಯ ಕನಕೋಡ, ಉದ್ಯಾವರ-ಪಡುಕೆರೆ, ಉಡುಪಿ ತಾಲೂಕು. | 07.11.2017 | ನೀಡಬಾರದು. | ಮನವಿಯ ಬಗ್ಗೆ ಕ್ರಮಕೈಗೊಳ್ಳು ಅಗತ್ಯತೆ ಇರುವುದಿಲ್ಲ ಎಂದು ನಿರ್ಣಯಿಸಲಾಯಿತು. |
| 478 | ಪಂಚಾಯತ್ ಅಭಿವೃದ್ಧಿ ಅಧಿಕಾರಿ ಪಡುಬಿದ್ರಿ ಗ್ರಾಮ ಪಂಚಾಯತ್, ಉಡುಪಿ ತಾಲೂಕು-574111. | 07.11.2017 | ನಡವಲು ಗ್ರಾಮವನ್ನು CRZ-IIಗೆ ಸೇರಿಸಬೇಕು ಮತ್ತು ಕರಾವಳಿ ನಿಯಂತ್ರಣ ವಲಯ ವ್ಯಾಪ್ತಿಯನ್ನು 50ಮೀಗೆ ನಿಗದಿಪಡಿಸಬೇಕು. | ಪ್ರಾಧಿಕಾರವು ವಿವರವಾಗಿ ಚರ್ಚಿಸಲಾಗಿ, ಕರಾವಳಿ ನಿಯಂತ್ರಣ ವಲಯ ಅಧಿಸೂಚನೆ ಪ್ಯಾರಾ 7 (ii) CRZ-II ರಂತೆ ಪರಿಗಣಿಸುವಂತಿಲ್ಲ ಹಾಗೂ CRZ ವ್ಯಾಪ್ತಿಯನ್ನು 50ಮೀ ನಿಗದಿಪಡಿಸುವುದು ಅಧಿಸೂಚನೆ ತಿದ್ದುಪಡಿಗೆ ಸಂಬಂಧಿಸಿರುವುದರಿಂದ ಪರಿಗಣಿಸುವಂತಿಲ್ಲ ಎಂದು ನಿರ್ಣಯಿಸಲಾಯಿತು. |
| 479 | ಶ್ರೀ ಲಾರೆನ್ಸ್ ಪಾಂಡೇಶ್ವರ, ನಂದಿಕೇಶ್ವರ ರಸ್ತೆ, ಉಡುಪಿ-576226. | 07.11.2017 | ಪಾಂಡೇಶ್ವರ ಸೇರಿಸಬೇಕು. ಗ್ರಾಮವನ್ನು CRZ-IIಗೆ | ಪ್ರಾಧಿಕಾರವು ವಿವರವಾಗಿ ಚರ್ಚಿಸಲಾಗಿ, ಕರಾವಳಿ ನಿಯಂತ್ರಣ ವಲಯ ಅಧಿಸೂಚನೆ ಪ್ಯಾರಾ 7 (ii) CRZ-IIರಂತೆ ಪರಿಗಣಿಸುವಂತಿಲ್ಲ. |
| 480 | ಶ್ರೀ ದಯಾನಂದ ಸಾಲ್ವಾನ್ ಬಿನ್ ಚಂದು ಮಂಡನ್ ಬಡಾ ಹೋಳಿ, ಕಾರ್ಕಡ, ಸಾಲಿಗ್ರಾಮ, ಉಡುಪಿ-576226 | 07.11.2017 | ಪಾರಂಪಳಿ ಸೇರಿಸಬೇಕು. ಗ್ರಾಮವನ್ನು CRZ-IIಗೆ | ಪ್ರಾಧಿಕಾರವು ವಿವರವಾಗಿ ಚರ್ಚಿಸಲಾಗಿ, ಪೊರಾಡಳಿತ ನಿರ್ದೇಶನಾಲಯದವರು ನೀಡಿರುವ ದಾಖಲೆಗಳ ಪ್ರಕಾರ ನಗರ, ಸ್ಥಳೀಯ ಪುರಸಭಾ ವ್ಯಾಪ್ತಿಯಲ್ಲಿ ಬರುವ ಪ್ರದೇಶಗಳನ್ನು ಮಾತ್ರ CRZ 2011 ರ ಅಧಿಸೂಚನೆಯ ಪ್ಯಾರಾ 7 (ii) CRZ-II ರಂತೆ CRZ-II ಎಂದು ಪರಿಗಣಿಸಬಹುದಾಗಿದೆ ಎಂದು ನಿರ್ಣಯಿಸಲಾಯಿತು. |
| 481 | ಪಂಚಾಯತ್ ಅಭಿವೃದ್ಧಿ ಅಧಿಕಾರಿ ಕುಂಭಾಶಿ ಗ್ರಾಮ ಪಂಚಾಯತ್, ಕುಂದಾಪುರ ತಾಲೂಕು. | 07.11.2017 | ಕುಂಭಾಶಿ ಗ್ರಾಮವನ್ನು CRZ-IIಗೆ ಸೇರಿಸಬೇಕು ಮತ್ತು ಪ್ರವಾಸೋದ್ಯಮಕ್ಕೆ ಅಪಕಾಶ ನೀಡಬೇಕು. | ಪ್ರಾಧಿಕಾರವು ವಿವರವಾಗಿ ಚರ್ಚಿಸಲಾಗಿ, ಕರಾವಳಿ ನಿಯಂತ್ರಣ ವಲಯ ಅಧಿಸೂಚನೆ ಪ್ಯಾರಾ 7 (ii) CRZ-IIರಂತೆ ಪರಿಗಣಿಸುವಂತಿಲ್ಲ ಎಂದು ನಿರ್ಣಯಿಸಲಾಯಿತು. |
| 482 | ಅಧ್ಯಕ್ಷರು ನಾಪುಂದ ಗ್ರಾಮ ಪಂಚಾಯತ್, ಕುಂದಾಪುರ ತಾಲೂಕು. | 07.11.2017 | ನಾಪುಂದ ಗ್ರಾಮವನ್ನು CRZ-IIಗೆ ಸೇರಿಸಬೇಕು ಮತ್ತು ನಾಪುಂದ ಪ್ರದೇಶವನ್ನು ವಿಶೇಷ ಪ್ರವಾಸಿ ವಲಯವೆಂದು ಗುರುತಿಸಬೇಕು. | ಪ್ರಾಧಿಕಾರವು ವಿವರವಾಗಿ ಚರ್ಚಿಸಲಾಗಿ, ಕರಾವಳಿ ನಿಯಂತ್ರಣ ವಲಯ ಅಧಿಸೂಚನೆ ಪ್ಯಾರಾ 7 (ii) CRZ-IIರಂತೆ ಪರಿಗಣಿಸುವಂತಿಲ್ಲ ಎಂದು ನಿರ್ಣಯಿಸಲಾಯಿತು. |
| 483 | ಅಧ್ಯಕ್ಷರು/ಕೋಶಾಧಿಕಾರಿ/ ಕಾರ್ಯದರ್ಶಿ ಎಮರ್ಸು ತೆಂಕೆ ಮೊಗಪೀರ ಸಭಾ (ರಿ), ಎಮರ್ಸು ತೆಂಕೆ, ಉಡುಪಿ-574119. | 07.11.2017 | ತೆಂಕೆ ಗ್ರಾಮವನ್ನು CRZ-IIಗೆ ಸೇರಿಸಬೇಕು. | ಪ್ರಾಧಿಕಾರವು ವಿವರವಾಗಿ ಚರ್ಚಿಸಲಾಗಿ, ಕರಾವಳಿ ನಿಯಂತ್ರಣ ವಲಯ ಅಧಿಸೂಚನೆ ಪ್ಯಾರಾ 7 (ii) CRZ-IIರಂತೆ ಪರಿಗಣಿಸುವಂತಿಲ್ಲ ಎಂದು ನಿರ್ಣಯಿಸಲಾಯಿತು. |

| 1 | 2 | 3 | 4 | 5 |
|-----|--|------------|--|---|
| 484 | ಅಧ್ಯಕ್ಷರು/ಕೋಶಾಧಿಕಾರಿ/ ಕಾರ್ಯದರ್ಶಿ ಕರಾವಳಿ ಪ್ರಾಂತ್ಯ (B.) ಎಮರ್ಜೆನ್ಸಿ ತೆಂಕ, ಉಡುಪಿ-574119. | 07.11.2017 | ತೆಂಕ ಗ್ರಾಮವನ್ನು CRZ-IIಗೆ ಸೇರಿಸಬೇಕು. | ಪ್ರಾಧಿಕಾರವು ವಿವರವಾಗಿ ಚರ್ಚಿಸಲಾಗಿ, ಕರಾವಳಿ ನಿಯಂತ್ರಣ ವಲಯ ಅಧಿಸೂಚನೆ ಪ್ರಾರಾ (ii) CRZ-IIರಂತೆ ಪರಿಗಣಿಸುವಂತಿಲ್ಲ ಎಂದು ನಿರ್ಣಯಿಸಲಾಯಿತು. |
| 485 | ಪಂಚಾಯತ್ ಅಭಿವೃದ್ಧಿ ಅಧಿಕಾರಿ ಮತ್ತು ಅಧ್ಯಕ್ಷರು ತೆಂಕ ಗ್ರಾಮ ಪಂಚಾಯತ್, ಉಡುಪಿ ತಾಲೂಕು. | 07.11.2017 | ತೆಂಕ ಗ್ರಾಮವನ್ನು CRZ-IIಗೆ ಸೇರಿಸಬೇಕು. | ಪ್ರಾಧಿಕಾರವು ವಿವರವಾಗಿ ಚರ್ಚಿಸಲಾಗಿ, ಕರಾವಳಿ ನಿಯಂತ್ರಣ ವಲಯ ಅಧಿಸೂಚನೆ ಪ್ರಾರಾ (ii) CRZ-IIರಂತೆ ಪರಿಗಣಿಸುವಂತಿಲ್ಲ ಎಂದು ನಿರ್ಣಯಿಸಲಾಯಿತು. |
| 486 | ಪಂಚಾಯತ್ ಅಭಿವೃದ್ಧಿ ಅಧಿಕಾರಿ ಮತ್ತು ಅಧ್ಯಕ್ಷರು ಬಡಾ ಪಂಚಾಯತ್, ಉಡುಪಿ-574117. | 07.11.2017 | ಬಡಾ ಗ್ರಾಮವನ್ನು CRZ-IIಗೆ ಸೇರಿಸಬೇಕು. | ಪ್ರಾಧಿಕಾರವು ವಿವರವಾಗಿ ಚರ್ಚಿಸಲಾಗಿ, ಕರಾವಳಿ ನಿಯಂತ್ರಣ ವಲಯ ಅಧಿಸೂಚನೆ ಪ್ರಾರಾ (ii) CRZ-IIರಂತೆ ಪರಿಗಣಿಸುವಂತಿಲ್ಲ ಎಂದು ನಿರ್ಣಯಿಸಲಾಯಿತು. |
| 487 | ಕಾರ್ಯದರ್ಶಿ ಎಮರ್ಜೆನ್ಸಿ ಬಡಾ ಮೊಗವೀರ ಸಭಾ, ಅಂಚೆ ಎಮರ್ಜೆನ್ಸಿ, ಬಡಾ ಪಡು, ಉಡುಪಿ-574119. | 07.11.2017 | ಬಡಾ ಗ್ರಾಮವನ್ನು CRZ-IIಗೆ ಸೇರಿಸಬೇಕು. | ಪ್ರಾಧಿಕಾರವು ವಿವರವಾಗಿ ಚರ್ಚಿಸಲಾಗಿ, ಕರಾವಳಿ ನಿಯಂತ್ರಣ ವಲಯ ಅಧಿಸೂಚನೆ ಪ್ರಾರಾ (ii) CRZ-IIರಂತೆ ಪರಿಗಣಿಸುವಂತಿಲ್ಲ. |
| 488 | ಅಧ್ಯಕ್ಷರು ಕರಾವಳಿ ರಕ್ಷಣಾ ವೇದಿಕೆ, ಬಡಾ ಗ್ರಾಮ, ಅಂಚೆ ಉಡುಪಿ, ಉಡುಪಿ-574117. | 07.11.2017 | ಬಡಾ ಗ್ರಾಮವನ್ನು CRZ-IIಗೆ ಸೇರಿಸಬೇಕು. | ಪ್ರಾಧಿಕಾರವು ವಿವರವಾಗಿ ಚರ್ಚಿಸಲಾಗಿ, ಕರಾವಳಿ ನಿಯಂತ್ರಣ ವಲಯ ಅಧಿಸೂಚನೆ ಪ್ರಾರಾ (ii) CRZ-IIರಂತೆ ಪರಿಗಣಿಸುವಂತಿಲ್ಲ ಎಂದು ನಿರ್ಣಯಿಸಲಾಯಿತು. |
| 489 | ಶ್ರೀ ಬಿ. ಕೇಶವ ಕುಂದರ್ "ಯಶಸ್ವಿನಿ ಫಿಶರಿಸ್", ಬಂದರ್ ರಸ್ತೆ, ಹಂಗನರಕಟ್ಟೆ, ಉಡುಪಿ-576218. | 07.11.2017 | ಮೀನುಗಾರಿಕಾ ಅವಲಂಬಿತ ಕೈಗಾರಿಕಾ ಚಟುವಟಿಕೆಗಳಿಗೆ ಅವಕಾಶ ನೀಡಿ ಮೀನುಗಾರರು ಮತ್ತು ಮೀನುಗಾರಿಕಾ ಉದ್ಯಮಿಗಳಿಗೆ ವಿನಾಯಿತಿ ಮೂಹಿತಿ ಲಭ್ಯವಾಗುವಂತೆ ಪ್ರಕಟಿಸುವುದು. | ಪ್ರಾಧಿಕಾರವು ವಿವರವಾಗಿ ಚರ್ಚಿಸಲಾಗಿ, ಕರಾವಳಿ ನಿಯಂತ್ರಣ ವಲಯ ಅಧಿಸೂಚನೆ ಪ್ರಾರಾ ಪರಿಗಣಿಸುವಂತಿಲ್ಲ ಎಂದು ನಿರ್ಣಯಿಸಲಾಯಿತು. |
| 490 | ಸಾರ್ವಜನಿಕರು, ಹೊಳೆ ತೀರ ನಿವಾಸಿಗಳು ಐದೋಡಿ ಹಾಗೂ | 07.11.2017 | ಮೀನುಗಾರರಿಗೆ ವಾಸ್ತವ್ಯದ ಮನೆ ನಿರ್ಮಿಸಲು ಅನುಕೂಲವಾಗುವಂತೆ ಹಾಗೂ ಪ್ರವಾಸೋದ್ಯಮ | ಪ್ರಾಧಿಕಾರವು ವಿವರವಾಗಿ ಚರ್ಚಿಸಲಾಗಿ, ಕರಾವಳಿ ನಿಯಂತ್ರಣ ವಲಯ ಅಧಿಸೂಚನೆ ಪ್ರಾರಾ (ii) CRZ-IIರಂತೆ ಪರಿಗಣಿಸುವಂತಿಲ್ಲ ಎಂದು ನಿರ್ಣಯಿಸಲಾಯಿತು. |

| | 2 | 3 | 4 | 5 |
|-----|--|------------|--|--|
| | ಬಾಳ್ವುದು ಗ್ರಾಮ, ಉಡುಪಿ ತಾಲೂಕು. | | ಅಭಿವೃದ್ಧಿಗೆ ಅವಕಾಶ ಕಲ್ಪಿಸಿ, ಐರೋಡಿ ಮತ್ತು ಬಾಳ್ವುದು ಗ್ರಾಮದ ನದಿ ತೀರವನ್ನು CRZ-IIಕ್ಕೆ ಬದಲಾಯಿಸಬೇಕು. | |
| 491 | ಪಂಚಾಯತ್ ಅಭಿವೃದ್ಧಿ ಅಧಿಕಾರಿ, ಅಧ್ಯಕ್ಷರು ಮತ್ತು ಉಪಾಧ್ಯಕ್ಷರು 48ನೇ ಕೋಟಿ ಗ್ರಾಮ ಪಂಚಾಯತ್, ಪಳ್ಳಿ ಗುಡ್ಡ, ಕೋಟೆ ಗ್ರಾಮ, ಕಟಪಾಡಿ ಅಂಚೆ, ಉಡುಪಿ ತಾಲೂಕು-574105. | 07.11.2017 | ಪ್ರವಾಸೋದ್ಯಮದ ಅಭಿವೃದ್ಧಿಯ ಉದ್ದೇಶ ಹಾಗೂ ಪಾಸದ ಮನೆ ನಿರ್ಮಿಸಲು ಅನುಕೂಲವಾಗುವಂತೆ ಕೋಟೆ ಮತ್ತು ಮಟ್ಟು CRZ-IIIರೊಂದಿಗಿಂತ CRZ-IIಕ್ಕೆ ಸೇರಿಸಬೇಕು. | ಪ್ರಾಧಿಕಾರವು ವಿವರವಾಗಿ ಚರ್ಚಿಸಲಾಗಿ, ಕರಾವಳಿ ನಿಯಂತ್ರಣ ವಲಯ ಅಧಿಸೂಚನೆ ಪ್ಯಾರಾ 7 (ii) CRZ-IIರಂತೆ ಪರಿಗಣಿಸುವಂತಿಲ್ಲ ಎಂದು ನಿರ್ಣಯಿಸಲಾಯಿತು. |
| 492 | ಜಿಲ್ಲಾಧಿಕಾರಿಗಳ ಕಛೇರಿ, ಉಡುಪಿ ಜಿಲ್ಲೆ. | 07.11.2017 | | |
| | ಅಧ್ಯಕ್ಷರು ಮಹಾಜನ ಸೇವಾ ಸಂಘ, ಮೊಗವೀರ ಚೆಕ್ ನಾಲ್ಕು ಕುಂದಾಪುರ-576201. | | ಉಡುಪಿ ಜಿಲ್ಲೆಯ ಸಮಗ್ರ ಕರಾವಳಿ ತೀರ ಪ್ರದೇಶವು ವಸತಿ ದಟ್ಟಣೆಯಿಂದ ಕೂಡಿದ್ದು ಇಲ್ಲಿ ಸಮುದ್ರದ ತೀರದ 200ಮೀ ಅಂತರದೊಳಗೆ ಅನೇಕ ಕುಟುಂಬಗಳು ವಾಸ್ತವ್ಯವಿದ್ದು, ಕುಟುಂಬ ವಿಭಜನೆಯಾದಾಗ ಇಲ್ಲಿ ಹೊಸ ವಸತಿ ನಿರ್ಮಿಸಲು ಅವಕಾಶವಿರುವುದಿಲ್ಲ. ಹಾಗೂ ಪ್ರವಾಸೋದ್ಯಮ ಅಭಿವೃದ್ಧಿಯ ದೃಷ್ಟಿಯಿಂದ ಉಡುಪಿ ಜಿಲ್ಲೆಯ ಎಲ್ಲಾ ಕರಾವಳಿ ಪ್ರದೇಶವನ್ನು CRZ-IIಕ್ಕೆ ಸೇರಿಸಬೇಕು. | ಪ್ರಾಧಿಕಾರವು ವಿವರವಾಗಿ ಚರ್ಚಿಸಲಾಗಿ, ಪೊರಾಡಳಿತ ನಿರ್ದೇಶನಾಲಯದವರು ನೀಡಿರುವ ದಾಖಲೆಗಳ ಪ್ರಕಾರ ನಗರ, ಸ್ಥಳೀಯ ಪುರಸಭಾ ವ್ಯಾಪ್ತಿಯಲ್ಲಿ ಬರುವ ಪ್ರದೇಶಗಳನ್ನು ಮಾತ್ರ CRZ 2011 ರ ಅಧಿಸೂಚನೆಯ ಪ್ಯಾರಾ 7 (ii) CRZ-II ರಂತೆ CRZ-II ಎಂದು ಪರಿಗಣಿಸಬಹುದಾಗಿದೆ ಎಂದು ನಿರ್ಣಯಿಸಲಾಯಿತು. |
| 493 | ಅಧ್ಯಕ್ಷರು/ಕಾರ್ಯದರ್ಶಿ/ ಖಜಾಂಚಿ ದಕ್ಷಿಣ ಕನ್ನಡ ಮೊಗವೀರ ಹಿತಸಾಧನ ವೇದಿಕೆ (ರಿ.), ಮಹಾಲಕ್ಷ್ಮೀ ನಗರ, ಉಜ್ಜಲ, ಉಡುಪಿ-574117. | 07.11.2017 | ಉಡುಪಿ ಜಿಲ್ಲೆಯ ಜಿಲ್ಲೆಯ ಸಮಗ್ರ ಕರಾವಳಿ ತೀರ ಪ್ರದೇಶವು ವಸತಿ ದಟ್ಟಣೆಯಿಂದ ಕೂಡಿದ್ದು, ಇಲ್ಲಿ ವಸತಿ ನಿರ್ಮಾಣಕ್ಕೆ ಯಾವುದೇ ನಿರ್ಬಂಧಗಳನ್ನು ರದ್ದುಪಡಿಸಬೇಕು ಹಾಗೂ ಉಡುಪಿ ಜಿಲ್ಲೆಯ ಎಲ್ಲಾ ಕರಾವಳಿ ಪ್ರದೇಶವನ್ನು CRZ-IIಕ್ಕೆ ಸೇರಿಸಬೇಕು. | ಪ್ರಾಧಿಕಾರವು ವಿವರವಾಗಿ ಚರ್ಚಿಸಲಾಗಿ, ಪೊರಾಡಳಿತ ನಿರ್ದೇಶನಾಲಯದವರು ನೀಡಿರುವ ದಾಖಲೆಗಳ ಪ್ರಕಾರ ನಗರ, ಸ್ಥಳೀಯ ಪುರಸಭಾ ವ್ಯಾಪ್ತಿಯಲ್ಲಿ ಬರುವ ಪ್ರದೇಶಗಳನ್ನು ಮಾತ್ರ CRZ 2011 ರ ಅಧಿಸೂಚನೆಯ ಪ್ಯಾರಾ 7 (ii) CRZ-II ರಂತೆ CRZ-II ಎಂದು ಪರಿಗಣಿಸಬಹುದಾಗಿದೆ ಎಂದು ನಿರ್ಣಯಿಸಲಾಯಿತು. |

| 1 | 2 | 3 | 4 | 5 |
|-----|--|------------|--|--|
| 494 | ಅಧ್ಯಕ್ಷರು/ಕಾರ್ಯದರ್ಶಿ/ ಖಜಾಂಚಿ ದಕ್ಷಿಣ ಕನ್ನಡ ಮೊಗವೀರ ಮಹಾಜನ ಸಂಘ (0.), ಮಹಾಲಕ್ಷ್ಮಿ ನಗರ, ಅಂಚೆ ಉಚ್ಚಲ, ಉಡುಪಿ- 574117. | 07.11.2017 | ಉಡುಪಿ ಜಿಲ್ಲೆಯ ಸಮಗ್ರ ಕರಾವಳಿ ತೀರ ಪ್ರದೇಶವು ವಸತಿ ದಟ್ಟಣೆಯಿಂದ ಕೂಡಿದ್ದು, ಇಲ್ಲಿ ವಸತಿ ನಿರ್ಮಾಣಕ್ಕೆ ಯಾವುದೇ ನಿರ್ಬಂಧಗಳನ್ನು ರದ್ದುಪಡಿಸಬೇಕು ಹಾಗೂ ಉಡುಪಿ ಜಿಲ್ಲೆಯ ಎಲ್ಲಾ ಕರಾವಳಿ ಪ್ರದೇಶವನ್ನು CRZ-IIಕ್ಕೆ ಸೇರಿಸಬೇಕು. | ಪ್ರಾಧಿಕಾರವು ವಿವರವಾಗಿ ಚರ್ಚಿಸಲಾಗಿ, ಪರಿಶೀಲಿಸಿ ನಿದೇಶನಾಲಯದವರು ನೀಡಿರುವ ದಾಖಲೆಗಳ ಪ್ರಕಾರ ನಗರ, ಸ್ಥಳೀಯ ಪುರಸಭಾ ವ್ಯಾಪ್ತಿಯಲ್ಲಿ ಬರುವ ಪ್ರದೇಶಗಳನ್ನು ಮಾತ್ರ CRZ 2011 ರ ಅಧಿಸೂಚನೆಯ ಪ್ರಕಾರ 7 (ii) CRZ-II ರಂತೆ CRZ-II ಎಂದು ಪರಿಗಣಿಸಬಹುದಾಗಿದೆ ಎಂದು ನಿರ್ಣಯಿಸಲಾಯಿತು. |
| 495 | ಮೊಗವೀರ ಯುವ ಸಂಘಟನೆ (0), 2ನೇ ಮಹಡಿ, ಶ್ಯಾಮಿಲಿ ಕಟ್ಟಡ, ಶ್ರೀ ವಿನಾಯಕ ಬ್ಯಾಂಕ್, ಎನ್.ಹೆಚ್-66, ಅಂಬಲಪಾಡಿ, ಉಡುಪಿ-576101. | 07.11.2017 | ಉಡುಪಿ ಜಿಲ್ಲೆಯ ಸಮಗ್ರ ಕರಾವಳಿ ತೀರ ಪ್ರದೇಶವು ವಸತಿ ದಟ್ಟಣೆಯಿಂದ ಕೂಡಿದ್ದು, ಇಲ್ಲಿ ವಸತಿ ನಿರ್ಮಾಣಕ್ಕೆ ಯಾವುದೇ ನಿರ್ಬಂಧಗಳನ್ನು ರದ್ದುಪಡಿಸಬೇಕು ಹಾಗೂ ಉಡುಪಿ ಜಿಲ್ಲೆಯ ಎಲ್ಲಾ ಕರಾವಳಿ ಪ್ರದೇಶವನ್ನು CRZ-IIಕ್ಕೆ ಸೇರಿಸಬೇಕು. | ಪ್ರಾಧಿಕಾರವು ವಿವರವಾಗಿ ಚರ್ಚಿಸಲಾಗಿ, ಪರಿಶೀಲಿಸಿ ನಿದೇಶನಾಲಯದವರು ನೀಡಿರುವ ದಾಖಲೆಗಳ ಪ್ರಕಾರ ನಗರ, ಸ್ಥಳೀಯ ಪುರಸಭಾ ವ್ಯಾಪ್ತಿಯಲ್ಲಿ ಬರುವ ಪ್ರದೇಶಗಳನ್ನು ಮಾತ್ರ CRZ 2011 ರ ಅಧಿಸೂಚನೆಯ ಪ್ರಕಾರ 7 (ii) CRZ-II ರಂತೆ CRZ-II ಎಂದು ಪರಿಗಣಿಸಬಹುದಾಗಿದೆ ಎಂದು ನಿರ್ಣಯಿಸಲಾಯಿತು. |
| 496 | ಪೊಲೀಸು ಮೊಗವೀರ ಮಹಾಲಕ್ಷ್ಮಿ (0.), ಪೊಲೀಸು ಮೊಗವೀರ ಮಹಾಲಕ್ಷ್ಮಿ (0.), ಪೊಲೀಸು ಅಂಚೆ, ಕಾಪು, ಉಡುಪಿ-574106. | 07.11.2017 | ಉಡುಪಿ ಜಿಲ್ಲೆಯ ಸಮಗ್ರ ಕರಾವಳಿ ತೀರ ಪ್ರದೇಶವು ವಸತಿ ದಟ್ಟಣೆಯಿಂದ ಕೂಡಿದ್ದು, ಇಲ್ಲಿ ವಸತಿ ನಿರ್ಮಾಣಕ್ಕೆ ಯಾವುದೇ ನಿರ್ಬಂಧಗಳನ್ನು ರದ್ದುಪಡಿಸಬೇಕು ಹಾಗೂ ಉಡುಪಿ ಜಿಲ್ಲೆಯ ಎಲ್ಲಾ ಕರಾವಳಿ ಪ್ರದೇಶವನ್ನು CRZ-IIಕ್ಕೆ ಸೇರಿಸಬೇಕು. | ಪ್ರಾಧಿಕಾರವು ವಿವರವಾಗಿ ಚರ್ಚಿಸಲಾಗಿ, ಪರಿಶೀಲಿಸಿ ನಿದೇಶನಾಲಯದವರು ನೀಡಿರುವ ದಾಖಲೆಗಳ ಪ್ರಕಾರ ನಗರ, ಸ್ಥಳೀಯ ಪುರಸಭಾ ವ್ಯಾಪ್ತಿಯಲ್ಲಿ ಬರುವ ಪ್ರದೇಶಗಳನ್ನು ಮಾತ್ರ CRZ 2011 ರ ಅಧಿಸೂಚನೆಯ ಪ್ರಕಾರ 7 (ii) CRZ-II ರಂತೆ CRZ-II ಎಂದು ಪರಿಗಣಿಸಬಹುದಾಗಿದೆ ಎಂದು ನಿರ್ಣಯಿಸಲಾಯಿತು. |
| 497 | ಅಧ್ಯಕ್ಷರು ಅಂಬಲಪಾಡಿ ಗ್ರಾಮ ಪಂಚಾಯತ್, ಕಿಡಿಯೂರು, ಉಡುಪಿ ತಾಲೂಕು. | 07.11.2017 | ಅಂಬಲಪಾಡಿ ಮತ್ತು ಕಿಡಿಯೂರು ಗ್ರಾಮವನ್ನು CRZ-IIಗೆ ಸೇರಿಸಬೇಕು. | ಪ್ರಾಧಿಕಾರವು ವಿವರವಾಗಿ ಚರ್ಚಿಸಲಾಗಿ, ಕರಾವಳಿ ನಿಯಂತ್ರಣ ವಲಯ ಅಧಿಸೂಚನೆ ಪ್ರಕಾರ 7 (ii) CRZ-IIರಂತೆ ಪರಿಗಣಿಸುವಂತಿಲ್ಲ ಎಂದು ನಿರ್ಣಯಿಸಲಾಯಿತು |

| 1 | 2 | 3 | 4 | 5 |
|-----|--|------------|--|--|
| 498 | ಬಂದರು ಅಧಿಕಾರಿ ಬಂದರು ಮತ್ತು ಒಳನಾಡು ಜಲಸಾರಿಗೆ ಇಲಾಖೆ ಇಲಾಖೆ, ಬಂದರು ಅಧಿಕಾರಿಯವರ ಕಛೇರಿ, ಕುಂದಾಪುರ ವಿಭಾಗ, ಗಂಗೋಳಿ-576216. | 08.11.2017 | ಗಂಗೋಳಿ, ಹಂಗಾರಕಟ್ಟೆ ಮತ್ತು ಮಲ್ಲೆ ಬಂಡರು ಇರುವ ಪ್ರದೇಶಗಳನ್ನು CRZ-II ಗೆ ಸೇರಿಸಬೇಕು. | ಪ್ರಾಧಿಕಾರವು ವಿವರವಾಗಿ ಚರ್ಚಿಸಲಾಗಿ, ಪೌರಾಡಳಿತ ನಿರ್ದೇಶನಾಲಯವರು ನೀಡಿರುವ ದಾಖಲೆಗಳ ಪ್ರಕಾರ ನಗರ, ಸ್ಥಳೀಯ ಪುರಸಭಾ ವ್ಯಾಪ್ತಿಯಲ್ಲಿ ಬರುವ ಪ್ರದೇಶಗಳನ್ನು ಮಾತ್ರ CRZ 2011 ರ ಅಧಿಸೂಚನೆಯ ಪ್ಯಾರಾ 7 (ii) CRZ-II ರಂತೆ CRZ-II ಎಂದು ಪರಿಗಣಿಸಬಹುದಾಗಿದೆ ಎಂದು ನಿರ್ಣಯಿಸಲಾಯಿತು. |
| 499 | ಪಂಚಾಯತ್ ಅಭಿವೃದ್ಧಿ ಅಧಿಕಾರಿ ಇನ್ಸಂಜೆ ಗ್ರಾಮ ಪಂಚಾಯತ್, ಇನ್ಸಂಜೆ ಅಂಚೆ, ಉಡುಪಿ-576112. | 08.11.2017 | ಪಾಂಗಾಳ ಗ್ರಾಮದ ನದಿ ತೀರದ ಸರ್ವೆ ಸಂಬಂಧಗಳನ್ನು ಪಲಯ-2 ಎಂದು ಗುರುತಿಸಬೇಕು. | ಪ್ರಾಧಿಕಾರವು ವಿವರವಾಗಿ ಚರ್ಚಿಸಲಾಗಿ, ಕರಾವಳಿ ನಿಯಂತ್ರಣ ಪಲಯ ಅಧಿಸೂಚನೆ ಪ್ಯಾರಾ 7 (ii) CRZ-II ರಂತೆ ಪರಿಗಣಿಸುವಂತಿಲ್ಲ ಎಂದು ನಿರ್ಣಯಿಸಲಾಯಿತು. |
| 500 | ಪಂಚಾಯತ್ ಅಭಿವೃದ್ಧಿ ಅಧಿಕಾರಿ ಕಂದಾವರ ಗ್ರಾಮ ಪಂಚಾಯತ್, ಕುಂದಾಪುರ ತಾಲೂಕು. | 10.11.2017 | ಪ್ರಸ್ತುತ ಸರ್ವೆ ನಂ. 99,102,104,112,113,114,115,116,117,118,120ನು ಹೆಚ್ಚುವರಿಯಾಗಿ ಸೇರಿಸಲಾಗಿದೆ. | ಪ್ರಾಧಿಕಾರವು ವಿವರವಾಗಿ ಚರ್ಚಿಸಲಾಗಿ, ಕರಾವಳಿ ನಿಯಂತ್ರಣ ಪಲಯ ಅಧಿಸೂಚನೆ ಪ್ಯಾರಾ I (i) ಹಾಗೂ (ii) ರಂತೆ ಕ್ರಮಕೈಗೊಂಡಿದ್ದು ಸದರಿ ಕ್ರಮ ಸರಿಯಾಗಿರುತ್ತದೆ ಎಂದು ನಿರ್ಣಯಿಸಲಾಯಿತು. |
| 501 | ಜಿಲ್ಲಾಧಿಕಾರಿಗಳ ಕಛೇರಿ, ಉಡುಪಿ ಜಿಲ್ಲೆ. | 14.11.2017 | ಕಾಮು ವಿಧಾನ : ಸಭಾ ಕ್ಷೇತ್ರದ ಕರಾವಳಿ ಪ್ರದೇಶವನ್ನು ಪಲಯ-2 ಎಂದು ಗುರುತಿಸಬೇಕು. | ಪ್ರಾಧಿಕಾರವು ವಿವರವಾಗಿ ಚರ್ಚಿಸಲಾಗಿ, ಪೌರಾಡಳಿತ ನಿರ್ದೇಶನಾಲಯವರು ನೀಡಿರುವ ದಾಖಲೆಗಳ ಪ್ರಕಾರ ನಗರ, ಸ್ಥಳೀಯ ಪುರಸಭಾ ವ್ಯಾಪ್ತಿಯಲ್ಲಿ ಬರುವ ಕರಾವಳಿ ಪ್ರದೇಶಗಳನ್ನು ಮಾತ್ರ CRZ 2011 ರ ಅಧಿಸೂಚನೆಯ ಪ್ಯಾರಾ 7 (ii) CRZ-II ರಂತೆ CRZ-II ಎಂದು ಪರಿಗಣಿಸಬಹುದಾಗಿದೆ ಎಂದು ನಿರ್ಣಯಿಸಲಾಯಿತು. |
| 502 | ಜಿಲ್ಲಾಧಿಕಾರಿಗಳ ಕಛೇರಿ, ಉಡುಪಿ ಜಿಲ್ಲೆ. ಕಾರ್ಯದರ್ಶಿ ಬಾರಕೂರು ಮೊಗವೀರ ಸಂಯುಕ್ತ ಸಭಾ, ಬೆಣ್ಣೆಕುದ್ದು-ಬಾರಕೂರು, ಉಡುಪಿ-576210. | 14.11.2017 | ಉಡುಪಿ ಮತ್ತು ದಕ್ಷಿಣ ಕನ್ನಡ ಜಿಲ್ಲೆಯನ್ನು ಪಲಯ-2 ಎಂದು ಗುರುತಿಸಬೇಕು. | ಪ್ರಾಧಿಕಾರವು ವಿವರವಾಗಿ ಚರ್ಚಿಸಲಾಗಿ, ಕರಾವಳಿ ನಿಯಂತ್ರಣ ಪಲಯ ಅಧಿಸೂಚನೆ ಪ್ಯಾರಾ 7 (ii) CRZ-II ರಂತೆ ಪರಿಗಣಿಸುವಂತಿಲ್ಲ ಎಂದು ನಿರ್ಣಯಿಸಲಾಯಿತು. |

| 1 | 2 | 3 | 4 | 5 |
|-----|---|--|--|--|
| 503 | ಶ್ರೀಮತಿ ಎಸ್.ಪೊಗವೀರ ತಾಲ್ಲೂಕು ಕುಂದಾಪುರ, 576101. | ಜಯಶ್ರೀ ಅಧ್ಯಕ್ಷರು, ಪಂಚಾಯತ್, ಉಡುಪಿ-576101. | ಮೀನುಗಾರ ಸಮುದಾಯ, ಪ್ರವಾಸೋದ್ಯಮ ಅಭಿವೃದ್ಧಿಗೆ ಪೂರಕವಾಗುವಂತೆ ಸಿಆರ್‌ಜೆಡ್ ನಕಾಶೆ ತಯಾರಿಸಬೇಕು, | ಪ್ರಾಧಿಕಾರವು ದರ್ಜೆಗಾಗಿ ಚರ್ಚಿಸಲಾಗಿ, ಸದರಿ ಕಠಿಣ ಸ್ಥಳವನ್ನು ಅಭಿವೃದ್ಧಿಪಡಿಸಲು ಪ್ರವಾಸೋದ್ಯಮ ಅಭಿವೃದ್ಧಿಗೆ ಸೂಕ್ತ ಅವಕಾಶವನ್ನು ಕಲ್ಪಿಸಲಾಗಿದ್ದು, ಅಭಿವೃದ್ಧಿ ಸೇರಿರುವುದನ್ನು ಕರಾವಳಿ ನಿಯಂತ್ರಣ ವಲಯ ಅಧಿಸೂಚನೆ 2011ರಂತೆ ಪರಿಗಣಿಸುವಂತಿಲ್ಲ ಎಂದು ನಿರ್ಣಯಿಸಲಾಯಿತು |
| 504 | ಶ್ರೀ ಕೆ. ಶ್ರೀಪಾದ ಉಪಾಧ್ಯಾಯ ಬಿನ್ ಶ್ರೀನಿವಾಸ ಉಪಾಧ್ಯಾಯ, ಸೌರಭ, ಕೋಡಿ ರಸ್ತೆ, ಹಂಗಳೂರು, ಕುಂದಾಪುರ, ಉಡುಪಿ-576217. | 09.11.2017 | ವಡೇರಹೋಬಳಿ ಗ್ರಾಮದ ಸ.ನಂ. 158ರಲ್ಲಿ ನದಿಯ ಹಿನ್ನೀರು ಇರುವಂತೆ ಗುರುತಿಸಲಾಗಿದ್ದು, ಆದರೆ ಈ ಹಿನ್ನೀರು ಸರ್ವೆ ನಂಬರ್. 185ರಲ್ಲಿ ಬರುತ್ತಿದ್ದು, ಇದೊಂದು ಮಾನವ ನಿರ್ಮಿತ ಹಿನ್ನೀರಾಗಿರುತ್ತದೆ. | ಪ್ರಾಧಿಕಾರವು ವಿವರವಾಗಿ ಚರ್ಚಿಸಲಾಗಿ, ಸರ್ವೆ ನಂಬರ್. 158 ಹಾಗೂ 185 ಎರಡರಲ್ಲೂ ನದಿ ಹಿನ್ನೀರು ಇರುವುದನ್ನು ಕರಡು ನಕಾಶೆಯಲ್ಲಿ ಗುರುತಿಸುವಂತೆ ನಿರ್ಣಯಿಸಲಾಯಿತು |
| 505 | ಅಧ್ಯಕ್ಷರು/ಪಂಚಾಯತ್ ಅಭಿವೃದ್ಧಿ ಅಧಿಕಾರಿಬಸವರಾಜ ಗ್ರಾಮ ಪಂಚಾಯತ್ ಕಾರ್ಯಾಲಯ, ಬಸವರಾಜ, ಕುಂದಾಪುರ-576211 | | ಪ್ರಸ್ತುತ ಸರ್ವೆ ನಂಬರ್. 184, 185, 195, 180, 183, 181, 182, 197, 94, 95, 97, 98, 101, 108, 104, 110, 227, 223, 224, 215, 214, 229ಗಳನ್ನು ಹೆಚ್ಚುವರಿಯಾಗಿ ಸೇರಿಸಲಾಗಿದೆ. | ಪ್ರಾಧಿಕಾರವು ವಿವರವಾಗಿ ಚರ್ಚಿಸಲಾಗಿ, ಕರಾವಳಿ ನಿಯಂತ್ರಣ ವಲಯ ಅಧಿಸೂಚನೆ ಷರಾಣಿ (i) ಹಾಗೂ (ii) ರಂತೆ ಕ್ರಮಕೈಗೊಂಡಿದ್ದು ಸದರಿ ಕ್ರಮ ಸರಿಯಾಗಿರುತ್ತದೆ ಎಂದು ನಿರ್ಣಯಿಸಲಾಯಿತು. |

| | 2 | 3 | 4 | 5 |
|-----|---|------------|--|--|
| | | | <p>ಸಿಆರ್‌ಜೆಡ್-1 ಮತ್ತು ಸಿಆರ್‌ಜೆಡ್-3 ನಂಬರ್‌ಗಳನ್ನು ಸೇರಿಸಬೇಕು.</p> | |
| 506 | <p>ಅಧ್ಯಕ್ಷರು ಅಧಿಕಾರ ವಹಿಸಿ ಗ್ರಾಮ ಪಂಚಾಯತ್, ಕುಂದಾಪುರ ತಾಲೂಕು</p> | 28.10.2017 | <p>ಗ್ರಾಮ ಪಂಚಾಯತ್ ಸಿಆರ್‌ಜೆಡ್-2ಗೆ ಸೇರಿಸಬೇಕು.</p> | <p>ಪ್ರಾಧಿಕಾರವು ವಿವರವಾಗಿ ಚರ್ಚಿಸಲಾಗಿ, ಕರಾವಳಿ ನಿಯಂತ್ರಣ ವಲಯ ಅಧಿಸೂಚನೆ ಪ್ರಕಾರ (ii) CRZ-IIರಂತೆ ಪರಿಗಣಿಸುವಂತಿಲ್ಲ ಎಂದು ನಿರ್ಣಯಿಸಲಾಯಿತು</p> |
| 507 | <p>ಅಧ್ಯಕ್ಷರು ಹೊಸಾಡು ಗ್ರಾಮ ಪಂಚಾಯತ್, ಕುಂದಾಪುರ ತಾಲೂಕು</p> | 10.11.2017 | <p>ಹೊಸಾಡು ಗ್ರಾಮ ಪಂಚಾಯತ್ ಸಿಆರ್‌ಜೆಡ್-2ಗೆ ಸೇರಿಸಬೇಕು.</p> | <p>ಪ್ರಾಧಿಕಾರವು ವಿವರವಾಗಿ ಚರ್ಚಿಸಲಾಗಿ, ಕರಾವಳಿ ನಿಯಂತ್ರಣ ವಲಯ ಅಧಿಸೂಚನೆ ಪ್ರಕಾರ (ii) CRZ-IIರಂತೆ ಪರಿಗಣಿಸುವಂತಿಲ್ಲ ಎಂದು ನಿರ್ಣಯಿಸಲಾಯಿತು</p> |
| 508 | <p>ಅಧ್ಯಕ್ಷರು ಕೆರ್ಗಾಲು ಗ್ರಾಮ ಪಂಚಾಯತ್, ಕುಂದಾಪುರ ತಾಲೂಕು</p> | 09.11.2017 | <p>ಕೆರ್ಗಾಲು ಗ್ರಾಮ ಪಂಚಾಯತ್ ವ್ಯಾಪ್ತಿಯ ಪ್ರದೇಶಗಳನ್ನು ಸಿಆರ್‌ಜೆಡ್-2ಗೆ ಸೇರಿಸಬೇಕು.</p> | <p>ಪ್ರಾಧಿಕಾರವು ವಿವರವಾಗಿ ಚರ್ಚಿಸಲಾಗಿ, ಕರಾವಳಿ ನಿಯಂತ್ರಣ ವಲಯ ಅಧಿಸೂಚನೆ ಪ್ರಕಾರ (ii) CRZ-IIರಂತೆ ಪರಿಗಣಿಸುವಂತಿಲ್ಲ ಎಂದು ಪ.</p> |
| 509 | <p>ಅಧ್ಯಕ್ಷರು ಕಿರಿಮಂಜೇಶ್ವರ ಗ್ರಾಮ ಪಂಚಾಯತ್, ಕುಂದಾಪುರ ತಾಲೂಕು</p> | 07.11.2017 | <p>ಕಿರಿಮಂಜೇಶ್ವರ ಗ್ರಾಮವನ್ನು ಸಿಆರ್‌ಜೆಡ್-2ಗೆ ಸೇರಿಸಬೇಕು.</p> | <p>ಪ್ರಾಧಿಕಾರವು ವಿವರವಾಗಿ ಚರ್ಚಿಸಲಾಗಿ, ಕರಾವಳಿ ನಿಯಂತ್ರಣ ವಲಯ ಅಧಿಸೂಚನೆ ಪ್ರಕಾರ (ii) CRZ-IIರಂತೆ ಪರಿಗಣಿಸುವಂತಿಲ್ಲ ಎಂದು ನಿರ್ಣಯಿಸಲಾಯಿತು.</p> |
| 510 | <p>ಶ್ರೀ ಎಂ. ಮಾಧವರಾವ್ ಬಿನ್ ಎಂ. ಅನಂತಯ್ಯ, ಹೊಸಮಠ, ಕೆದೂರು ಗ್ರಾಮ ಮತ್ತು ಅಂಚೆ, ಕುಂದಾಪುರ ತಾಲೂಕು.</p> | 09.11.2017 | <p>ತಕ್ಕಷ್ಟೆ ಗ್ರಾಮವನ್ನು ಸಿಆರ್‌ಜೆಡ್-2ಗೆ ಸೇರಿಸಬೇಕು.</p> | <p>ಪ್ರಾಧಿಕಾರವು ವಿವರವಾಗಿ ಚರ್ಚಿಸಲಾಗಿ, ಕರಾವಳಿ ನಿಯಂತ್ರಣ ವಲಯ ಅಧಿಸೂಚನೆ ಪ್ರಕಾರ (ii) CRZ-IIರಂತೆ ಪರಿಗಣಿಸುವಂತಿಲ್ಲ ಎಂದು ನಿರ್ಣಯಿಸಲಾಯಿತು.</p> |
| 511 | <p>ಅಧ್ಯಕ್ಷರು/ಪಂಚಾಯತ್ ಅಧಿಕಾರಿ ಗುಜ್ಜಾಡಿ ಗ್ರಾಮ ಪಂಚಾಯತ್, ಕುಂದಾಪುರ ತಾಲೂಕು</p> | 10.11.2017 | <p>ಗುಜ್ಜಾಡಿ ಗ್ರಾಮವನ್ನು ಸಿಆರ್‌ಜೆಡ್-2ಗೆ ಸೇರಿಸಬೇಕು.</p> | <p>ಪ್ರಾಧಿಕಾರವು ವಿವರವಾಗಿ ಚರ್ಚಿಸಲಾಗಿ, ಕರಾವಳಿ ನಿಯಂತ್ರಣ ವಲಯ ಅಧಿಸೂಚನೆ ಪ್ರಕಾರ (ii) CRZ-IIರಂತೆ ಪರಿಗಣಿಸುವಂತಿಲ್ಲ ಎಂದು ನಿರ್ಣಯಿಸಲಾಯಿತು.</p> |

| 1 | 2 | 3 | 4 | 5 |
|--|---|-------------------|--|---|
| <p>512 ಅಧ್ಯಕ್ಷರು ಮೀನುಗಾರರ ನಿಯಮಿತ, ನಂ. 528, ಕೋಟೇಶ್ವರ, ಉಡುಪಿ-576222.</p> | <p>ಬೀಜಾಡಿ ಸಂಘ ಬೀಜಾಡಿ, ಎಲ್ ನಂಬ್ರ, 528, ಅಂಚೆ ಕೋಟೇಶ್ವರ, ಕುಂದಾಪುರ,</p> | <p>08.11.2017</p> | <p>ಕೋಡಿ ಕುಂದಾಪುರ, ಹಂಗಳೂರು, ಕೋಟೇಶ್ವರ, ಬೀಜಾಡಿ, ಗೋಪಾಡಿ, ಕುಂಭಾಳಿ, ತೆಕ್ಕಟ್ಟಿ ಪ್ರದೇಶವನ್ನು ಸೀರ್ಪೆಡೆ-2ಗೆ ಸೇರಿಸಬೇಕು.</p> | <p>ಪ್ರಾಧಿಕಾರವು ವಿವರವಾಗಿ ಚರ್ಚಿಸಲಾಗಿ, ಪೊಂಡಳಿತ ನಿರ್ದೇಶನಾಲಯದವರು ನೀಡಿರುವ ದಾಖಲೆಗಳ ಪ್ರಕಾರ ನಗರ, ಸ್ಥಳೀಯ ಪುರಸಭಾ ಪ್ಯಾಪಿಯಲ್ಲಿ ಬರುವ ಪ್ರದೇಶಗಳನ್ನು ಮಾತ್ರ CRZ 2011 ರ ಅಧಿಸೂಚನೆಯ ಪ್ಯಾರಾ 7 (ii) CRZ-II ರಂತೆ CRZ-II ಎಂದು ಪರಿಗಣಿಸಬಹುದಾಗಿದೆ ಎಂದು ನಿರ್ಣಯಿಸಲಾಯಿತು.</p> |
| <p>513 ಪಾಲಾಡಿ ಪಾಸಕರು, ವಿಧಾನ ಕಾರ್ಯಾಲಯ: ಪಂಚಾಯತ್ ಕುಂದಾಪುರ-576101.</p> | <p>ಶ್ರೀನಿವಾಸ ಶೆಟ್ಟಿ ಕುಂದಾಪುರ ಕ್ಷೇತ್ರ, ತಾಲೂಕು ಕಛೇರಿ,</p> | <p>09.11.2017</p> | <p>ಮೀನುಗಾರ ನಮುದಾಯ, ಪ್ರವಾಸೋದ್ಯಮ ಅಭಿವೃದ್ಧಿಗೆ ಹೊರಕವಗುವಂತೆ ಸೀರ್ಪೆಡೆ ನಕಾಶೆ ತಯಾರಿಸಬೇಕು.</p> | <p>ಪ್ರಾಧಿಕಾರವು ವಿವರವಾಗಿ ಚರ್ಚಿಸಲಾಗಿ, ನದಿ ಕೆರೆಡು ನಕ್ಷೆಯನ್ನು ಅಧಿಸೂಚನೆಯಂತೆ ತಯಾರಿಸಲಾಗಿದ್ದು, ಇದರಲ್ಲಿ ಮೀನುಗಾರ ಸಮುದಾಯ ಹಾಗೂ ಪ್ರವಾಸೋದ್ಯಮ ಅಭಿವೃದ್ಧಿಗೆ ಸೂಕ್ತ ಅವಕಾಶವನ್ನು ಕಲ್ಪಿಸಲಾಗಿದ್ದು, ಅಪುಗಳಲ್ಲದೇ ಇತರ ಅವಕಾಶಗಳನ್ನು ನಕ್ಷೆಯಲ್ಲಿ ಸೇರಿಸುವುದನ್ನು ಕಠಿಣವಾಗಿ ನಿಯಂತ್ರಣ ವಲಯ ಅಧಿಸೂಚನೆ 2011ರಂತೆ ಪರಿಗಣಿಸುವಂತಿಲ್ಲ. ಎಂದು ನಿರ್ಣಯಿಸಲಾಯಿತು.</p> |
| <p>514 ನಿರ್ದೇಶಕರು ಇಲಾಖೆ, ನಂ. 49, 2ನೇ ಮಹಡಿ, ಖನಿಷ ಭವನ, ರೋಸ್ ಕೋರ್ಸ್ ರಸ್ತೆ, ಬೆಂಗಳೂರು-01.</p> | <p>ಪ್ರವಾಸೋದ್ಯಮ ಇಲಾಖೆ, ನಂ. 49, 2ನೇ ಮಹಡಿ, ಖನಿಷ ಭವನ, ರೋಸ್ ಕೋರ್ಸ್ ರಸ್ತೆ, ಬೆಂಗಳೂರು-01.</p> | <p>23.10.2017</p> | <p>ಪಡುವಿದ್ರಿ, ಕಾಪು, ಮೂಳೂರು, ಕೈಪುಂಜಾಲು, ಉಚ್ಚಲ, ಮಲ್ಲೆ, ಮುಟ್ಟು, ಉದ್ಯಾವರ, ಕೋಡಿಬೆಂದ್ರೆ, ಕುಂಭಾಳಿ, ಕೋಟೇಶ್ವರ, ಮರವಂತೆ, ಗಂಗೂಳಿ, ತ್ರಾಸಿ, ಕಿರಿಮುಂಚೇಶ್ವರ, ಬಿಜೂರು, ಶಿರೂರು, ಬೈಂದೂರು ಬೀಚ್ ಪ್ರದೇಶಗಳಲ್ಲಿ ಅಭಿವೃದ್ಧಿ ಪಡಿಸಲು ಸೀರ್ಪೆಡೆ</p> | <p>ಪ್ರಾಧಿಕಾರವು ವಿವರವಾಗಿ ಚರ್ಚಿಸಲಾಗಿ, ಪೊಂಡಳಿತ ನಿರ್ದೇಶನಾಲಯದವರು ನೀಡಿರುವ ದಾಖಲೆಗಳ ಪ್ರಕಾರ ನಗರ, ಸ್ಥಳೀಯ ಪುರಸಭಾ ಪ್ಯಾಪಿಯಲ್ಲಿ ಬರುವ ಪ್ರದೇಶಗಳನ್ನು ಮಾತ್ರ CRZ 2011 ರ ಅಧಿಸೂಚನೆಯ ಪ್ಯಾರಾ 7 (ii) CRZ-II ರಂತೆ CRZ-II ಎಂದು ಪರಿಗಣಿಸಬಹುದಾಗಿದೆ ಎಂದು ನಿರ್ಣಯಿಸಲಾಯಿತು.</p> |
| <p>515 ಸರ್ಕಾರದ ಕಾರ್ಯದರ್ಶಿ ಇಲಾಖೆ, ಕರ್ನಾಟಕ ಸರ್ಕಾರದ ಸಚಿವಾಲಯ, ವಿಕಾಸ ಸೌಧ, ದಾ ಅಂಚೆಡ್ಕೆಡ್ ಬೆಂಗಳೂರು-560001</p> | <p>ಅಪರ ಪ್ರವಾಸೋದ್ಯಮ ಇಲಾಖೆ, ಕರ್ನಾಟಕ ಸರ್ಕಾರದ ಸಚಿವಾಲಯ, ವಿಕಾಸ ಸೌಧ, ದಾ ಅಂಚೆಡ್ಕೆಡ್ ಬೆಂಗಳೂರು-560001</p> | <p>10.11.2017</p> | <p>ಪಡುವಿದ್ರಿ, ಕಾಪು, ಮೂಳೂರು, ಕೈಪುಂಜಾಲು, ಉಚ್ಚಲ, ಮಲ್ಲೆ, ಮುಟ್ಟು, ಉದ್ಯಾವರ, ಕೋಡಿಬೆಂದ್ರೆ, ಕುಂಭಾಳಿ, ಕೋಟೇಶ್ವರ, ಮರವಂತೆ, ಗಂಗೂಳಿ, ತ್ರಾಸಿ, ಕಿರಿಮುಂಚೇಶ್ವರ, ಬಿಜೂರು, ಶಿರೂರು, ಬೈಂದೂರು ಬೀಚ್ ಪ್ರದೇಶಗಳಲ್ಲಿ ಅಭಿವೃದ್ಧಿ ಪಡಿಸಲು ಸೀರ್ಪೆಡೆ</p> | <p>ಪ್ರಾಧಿಕಾರವು ವಿವರವಾಗಿ ಚರ್ಚಿಸಲಾಗಿ, ಪೊಂಡಳಿತ ನಿರ್ದೇಶನಾಲಯದವರು ನೀಡಿರುವ ದಾಖಲೆಗಳ ಪ್ರಕಾರ ನಗರ, ಸ್ಥಳೀಯ ಪುರಸಭಾ ಪ್ಯಾಪಿಯಲ್ಲಿ ಬರುವ ಪ್ರದೇಶಗಳನ್ನು ಮಾತ್ರ CRZ 2011 ರ ಅಧಿಸೂಚನೆಯ ಪ್ಯಾರಾ 7 (ii) CRZ-II ರಂತೆ CRZ-II ಎಂದು ಪರಿಗಣಿಸಬಹುದಾಗಿದೆ ಎಂದು ನಿರ್ಣಯಿಸಲಾಯಿತು.</p> |
| <p>516 ಶ್ರೀಮತಿ ಮತ್ತು ಇತರರು (ಗ್ರಾಮಸ್ಥರು)</p> | <p>ಪೂಜಾರಿ ಮತ್ತು ಇತರರು (ಗ್ರಾಮಸ್ಥರು)</p> | <p></p> | <p>ನಡ್ಕಾಲು ಗ್ರಾಮವನ್ನು ಸೇರಿಸಬೇಕು.</p> | <p>ಪ್ರಾಧಿಕಾರವು ವಿವರವಾಗಿ ಚರ್ಚಿಸಲಾಗಿ, ಕರಾವಳಿ ನಿಯಂತ್ರಣ ವಲಯ ಅಧಿಸೂಚನೆ ಪ್ಯಾರಾ 7 (ii) CRZ-IIರಂತೆ ಪರಿಗಣಿಸುವಂತಿಲ್ಲ ಎಂದು ನಿರ್ಣಯಿಸಲಾಯಿತು</p> |

| 1 | 2 | 3 | 4 | 5 |
|-----|---|---|--|--|
| 517 | ನಡವಳಿ ಗ್ರಾಮ, ಉಡುಪಿ ತಾಲೂಕು; ಶ್ರೀಮತಿ ಸರೋಜಿನಿ ಮತ್ತು ಇತರರು (ಗ್ರಾಮಸ್ಥರು) ತೆಂಕ ಗ್ರಾಮ, ಉಡುಪಿ ತಾಲೂಕು. | 3 | ತೆಂಕ ಗ್ರಾಮವನ್ನು ಸಿಆರ್‌ಜೆಡ್-2ಗೆ ಸೇರಿಸಬೇಕು. | ಪ್ರಾಧಿಕಾರವು ವಿವರವಾಗಿ ಚರ್ಚಿಸಲಾಗಿ, ಕರಾವಳಿ ನಿಯಂತ್ರಣ ವಲಯ ಅಧಿಸೂಚನೆ ಪ್ಯಾರಾ 7 (ii) CRZ-IIರಂತೆ ಪರಿಗಣಿಸುವಂತಿಲ್ಲ ಎಂದು ನಿರ್ಧರಿಸಲಾಯಿತು. |
| 518 | ಶ್ರೀ ಎಮ್. ಪೀರು ಸಾಹೇಬ್ (ನಾರ್ಪಜನಿಕರ ಪರವಾಗಿ) ಬಿನ್ ಡಿ ಗೌಸ್ ಸಾಹೇಬ್, ಪಂಚರತ್ನ ಪ್ಯಾರಡೈಸ್, ಮೊದಲನೇ ಮಹಡಿ, ಉಡುಪಿ ನ್ಯಾಯಾಲಯದ ಎದುರುಗಡೆ, ಕೋರ್ಟ್ ರಸ್ತೆ, ಉಡುಪಿ. | | ತೆಂಕ ಗ್ರಾಮವನ್ನು ಸಿಆರ್‌ಜೆಡ್-2ಗೆ ಸೇರಿಸಬೇಕು. | ಪ್ರಾಧಿಕಾರವು ವಿವರವಾಗಿ ಚರ್ಚಿಸಲಾಗಿ, ಕರಾವಳಿ ನಿಯಂತ್ರಣ ವಲಯ ಅಧಿಸೂಚನೆ ಪ್ಯಾರಾ 7 (ii) CRZ-IIರಂತೆ ಪರಿಗಣಿಸುವಂತಿಲ್ಲ ಎಂದು ನಿರ್ಧರಿಸಲಾಯಿತು. |
| 519 | ಅಧ್ಯಕ್ಷರು/ಪ್ರಧಾನ ಕಾರ್ಯದರ್ಶಿ ಅಖಿಲ ಭಾರತ ಕೊಂಕಣಿ ಸಾರ್ವಜನಿಕ ಸಭಾ (ಡಿ.) ಆಡಳಿತ ಕಛೇರಿ: ಖಾರ್ವಿಕೇರಿ, ಕುಂದಾಪುರ-576201 | | ಮೀನುಗಾರ ಸಮುದಾಯ, ಪ್ರವಾಸೋದ್ಯಮ ಅಭಿವೃದ್ಧಿಗೆ ಪೂರಕವಾಗುವಂತೆ ಸರ್ಕಾರ ತಯಾರಿಸಬೇಕು, | ಪ್ರಾಧಿಕಾರವು ವಿವರವಾಗಿ ಚರ್ಚಿಸಲಾಗಿ, ಸದರಿ ಕರಡು ಸೆಕ್ಷನ್ನು ಅಧಿಸೂಚನೆಯಂತೆ ತಯಾರಿಸಲಾಗಿದ್ದು, ಇದರಲ್ಲಿ ಮೀನುಗಾರ ಸಮುದಾಯ ಹಾಗೂ ಪ್ರವಾಸೋದ್ಯಮ ಅಭಿವೃದ್ಧಿಗೆ ಸೂಕ್ತ ಅವಕಾಶವನ್ನು ಕಲ್ಪಿಸಲಾಗಿದ್ದು, ಅವುಗಳಲ್ಲದೇ ಇತರ ಅವಕಾಶಗಳನ್ನು ಸೆಕ್ಷಿಯಲ್ಲಿ ಸೇರಿಸುವುದನ್ನು ಕರಾವಳಿ ನಿಯಂತ್ರಣ ವಲಯ ಅಧಿಸೂಚನೆ 2011ರಂತೆ ಪರಿಗಣಿಸುವಂತಿಲ್ಲ ಎಂದು ನಿರ್ಧರಿಸಲಾಯಿತು. |
| 520 | ಮಾನ್ಯ ಜಿಲ್ಲಾಧಿಕಾರಿಗಳು ಮತ್ತು ಅಧ್ಯಕ್ಷರು, ಜಿಲ್ಲಾ ಪ್ರವಾಸೋದ್ಯಮ ಉಡುಪಿ ಜಿಲ್ಲೆ. | | 1. ಮೂಲಕೂರು-ಉಳಿಯಾರಗೋಳಿ ಬೀಚ್, ಕಾಪು ಬೀಚ್, ಮಲ್ಲೆ-ತೊಟ್ಟಿಂ ಬೀಚ್, ಕಮ್ಮಣ್ಣಿ ಹೂಡೆ ನದಿ ಪ್ರದೇಶ, ಕೋಟೇಶ್ವರ-ಕೋಡಿ ಬೀಚ್, ಕುಂದಾಪುರ ಪಂಚಾಗರಿಗಾವಳಿ ಹಿನ್ನೆರೆಯ ಪ್ರದೇಶ. 2. ತ್ರಾಸಿ-ಮರವಂತೆ ಬೀಚ್, ಕಿರಿಮಂಜೇಶ್ವರ ಬೀಚ್ ಮತ್ತು ಶಿರೂರು-ಒತ್ತಿನೆ ಬೀಚ್ ಪಡುಬಿದ್ರಿ ಬೀಚ್, ಬೀಜಾಡಿ-ಕುಂಬಾಶಿ ಬೀಚ್ | ಪ್ರಾಧಿಕಾರವು ವಿವರವಾಗಿ ಚರ್ಚಿಸಲಾಗಿ, CRZ-I & CRZ-III ರ ಅಭಿವೃದ್ಧಿ ನಿಷಿದ್ಧ ಪ್ರದೇಶದಲ್ಲಿ ಯಾವುದೇ ಅಭಿವೃದ್ಧಿ ಚಟುವಟಿಕೆಗಳಿಗೆ ಅವಕಾಶ ಇರುವುದಿಲ್ಲ. ಆದರೆ, CRZ-II ಪ್ರದೇಶದಲ್ಲಿ CRZ ಅಧಿಸೂಚನೆಯಂತೆ ಕೇಂದ್ರ ಅರಣ್ಯ ಮಂತ್ರಾಲಯ ಮತ್ತು ಹವಾಮಾನ ಬದಲಾವಣೆ ಇಲಾಖೆಯಿಂದ (MOEF & CC) ಅನುಮೋದನೆ ಪಡೆಯಲು ಅವಕಾಶವಿರುವುದರಿಂದ ನಿರ್ದಿಷ್ಟ ಪ್ರಸ್ತಾವನೆಯನ್ನು ಸಲ್ಲಿಸಬಹುದೆಂದು ನಿರ್ಧರಿಸಲಾಯಿತು. |

| 1 | 2 | 3 | 4 | 5 |
|---|---|------------|---|--|
| 4 | ಶ್ರೀ. ರತ್ನಾಕರ ಎಮ್. ನಾಯ್ಕ, ಸದಸ್ಯರು ಜಿಲ್ಲಾ ಪಂಚಾಯತ್ ಕಾರವಾರ | 26-10-2017 | ಕುಮಟಾ ತಾಲೂಕಿನ ಹೊಲನಗದ್ದೆ, ಬಾಡ, ಕಾಗಾಲ ಗ್ರಾಮಗಳಲ್ಲಿ ಒಂದು ಬದಿಯಲ್ಲಿ ಸಮುದ್ರವಿದ್ದರೆ ಇನ್ನೊಂದು ಬದಿ ಅಘನಾಶಿನಿ ನದಿಯಿಂದ ಆವೃತವಾಗಿರುತ್ತದೆ. ಈ ಗ್ರಾಮಗಳಲ್ಲಿ ಸುಮಾರು 30,000 ಜನಸಂಖ್ಯೆಯಿದ್ದು, ಸುಮಾರು ಕುಟುಂಬವಾದವರು ಕೃಷಿ ಮತ್ತು ಮೀನುಗಾರಿಕೆ ಉದ್ಯೋಗದಲ್ಲಿ, ಅವಲಂಬಿತರಾಗಿ ಜೀವನವನ್ನು ನಡೆಸುತ್ತಿದ್ದಾರೆ. ಆದರೆ ಕರಾವಳಿ ನಿಯಂತ್ರಣ ವಲಯ ನಿರುಪಯುಕ್ತವಾಗಿ ವಾಸ್ತವ್ಯದ ಕಟ್ಟಡ ನಿರ್ಮಾಣಕ್ಕೆ ಮಂಜೂರಾತಿ ಪಡೆಯಲು ತೊಂದರೆಯಾಗುತ್ತಿದ್ದು, ಬಡ ಕುಟುಂಬದ ಹಿತ ದೃಷ್ಟಿಯಿಂದ ಸದರಿ ಪ್ರದೇಶದಲ್ಲಿ ಕರಾವಳಿ ನಿಯಂತ್ರಣ ವಲಯ ವ್ಯಾಪ್ತಿಯನ್ನು ಕಡಿಮೆಮಾಡಿ ಕೊಡಬೇಕಾಗಿ ಕೋರಿದೆ. | ಪ್ರಾಧಿಕಾರವು ಈ ಬಗ್ಗೆ ವಿವರವಾಗಿ ಚರ್ಚಿಸಿ, ಕರಾವಳಿ ನಿಯಂತ್ರಣ ವಲಯ ಅಧಿಸೂಚನೆ 2011 ವಿವಿಧ ಪರ್ಗಗಳಲ್ಲಿ ಅನುಮತಿಸಲ್ಪಟ್ಟ ಚಟುವಟಿಕೆಗಳಿಗೆ CRZ clearance ನ್ನು ನೀಡಲು ಅವಕಾಶವಿದ್ದು ಸದರಿ ನಿಯಮಾವಳಿಗಳಿಂದ ತೊಂದರೆ ಆಗುತ್ತಿದೆ ಎನ್ನುವುದು ಸಮಂಜಸವಾಗಿರುವುದಿಲ್ಲ. ವಾಡ ಕಾರಣ ಸಿ.ಆರ್.ಇಂಟ್. ವ್ಯಾಪ್ತಿಯನ್ನು ಕಡಿಮೆಗೊಳಿಸುವುದು ಅಧಿಸೂಚನೆಯ ಪ್ರಕಾರ ನಾಡ್ಯವಿರುವುದಿಲ್ಲ ಎಂದು ನಿರ್ಣಯಿಸಲಾಯಿತು. |
| 5 | ಶ್ರೀ. ರಾಜಾರಾಮ ಗಣಪತಿ ಭಟ್ಟ ಪ್ರಸಾದ ಸಾ: ದೇವಸ್ಥಾನಕೇರಿ ಗೋಕರ್ಣ 9ಗ್ರಾಮ, ಕುಮಟಾ ತಾಲೂಕ | 26-10-2017 | ಕುಮಟಾ ತಾಲೂಕಿನ ಗೋಕರ್ಣ ಗ್ರಾಮದ ಸರ್ವೆ ನಂಬರ 571/1ಬ/2 ಇದು ಸಮುದ್ರ ಮಟ್ಟದಿಂದ 500 ಮೀಟರ್ ದೂರದಲ್ಲಿದ್ದು, ಇದು CRZ ವ್ಯಾಪ್ತಿಯಿಂದ ಹೊರಗಡೆ ಇರುತ್ತದೆ. ಆದರೆ ಇದನ್ನು CRZ-1 ರಲ್ಲಿ ಸೇರಿಸಿರುತ್ತಾರೆ. ಆದ್ದರಿಂದ ಇಲ್ಲಿ ಯಾವುದೇ ಅಭಿವೃದ್ಧಿ ಚಟುವಟಿಕೆಗಳನ್ನು ಮಾಡಲು ಸಾಧ್ಯವಾಗುತ್ತಿಲ್ಲ. ಇದರ ಸುತ್ತಮುತ್ತಲಿನ ಪ್ರದೇಶವು ರಸ್ತೆಯಿಂದ ಭೂಭಾಗದ ಕಡೆಗೆ ಇರುತ್ತದೆ. ಆದ್ದರಿಂದ ಸದರಿ ಪ್ರದೇಶವನ್ನು ಕರಾವಳಿ ನಿಯಂತ್ರಣ ವಲಯ-1 ರಿಂದ ಹೊರತುಪಡಿಸಬೇಕಾಗಿ ವಿನಂತಿ. | ಪ್ರಾಧಿಕಾರವು ಈ ಬಗ್ಗೆ ವಿವರವಾಗಿ ಚರ್ಚಿಸಿ ಸದರಿ ಪ್ರದೇಶವು ಭಾಗಶಃ CRZ-III ರಲ್ಲಿ ಮತ್ತು ಉಳಿದ ಭಾಗವು ಕರಾವಳಿ ನಿಯಂತ್ರಣ ವಲಯ ವ್ಯಾಪ್ತಿಯಿಂದ ಹೊರಗಡೆ ಇದ್ದು, ಯಾವುದೇ ಪ್ರದೇಶವು CRZ-1 ರಲ್ಲಿ ಬಾರದೇ ಇರುವುದರಿಂದ ಸದರಿ ಪ್ರದೇಶವನ್ನು CRZ-1 ರಿಂದ ಹೊರತುಪಡಿಸುವ ಪ್ರಶ್ನೆ ಉದ್ಭವಿಸುವುದಿಲ್ಲ ಎಂದು ನಿರ್ಣಯಿಸಲಾಯಿತು. |
| 6 | ಶ್ರೀ. ಪ್ರಭಾಕರ ಗಂಗಾಧರ ಪ್ರಸಾದ ಸಾ: ದೇವಸ್ಥಾನಕೇರಿ ಗೋಕರ್ಣ ಗ್ರಾಮ, ಕುಮಟಾ ತಾಲೂಕ | 26-10-2017 | ಕುಮಟಾ ತಾಲೂಕಿನ ಗೋಕರ್ಣ ಗ್ರಾಮದ ಸರ್ವೆ ನಂಬರ 571/1ಬ/1 ಇದು ಸಮುದ್ರ ಮಟ್ಟದಿಂದ 500 ಮೀಟರ್ ದೂರದಲ್ಲಿದ್ದು, ಇದು CRZ ವ್ಯಾಪ್ತಿಯಿಂದ ಹೊರಗಡೆ ಇರುತ್ತದೆ. ಆದರೆ ಇದನ್ನು CRZ-1 ರಲ್ಲಿ ಸೇರಿಸಿರುತ್ತಾರೆ. ಆದ್ದರಿಂದ ಇಲ್ಲಿ ಯಾವುದೇ ಅಭಿವೃದ್ಧಿ ಚಟುವಟಿಕೆಗಳನ್ನು ಮಾಡಲು ಸಾಧ್ಯವಾಗುತ್ತಿಲ್ಲ. ಇದರ ಸುತ್ತಮುತ್ತಲಿನ ಪ್ರದೇಶವು ರಸ್ತೆಯಿಂದ ಭೂಭಾಗದ ಕಡೆಗೆ ಇರುತ್ತದೆ. ಆದ್ದರಿಂದ ಸದರಿ ಪ್ರದೇಶವನ್ನು ಕರಾವಳಿ ನಿಯಂತ್ರಣ ವಲಯ-1 ರಿಂದ ಹೊರತುಪಡಿಸಬೇಕಾಗಿ ವಿನಂತಿ. | ಪ್ರಾಧಿಕಾರವು ಈ ಬಗ್ಗೆ ವಿವರವಾಗಿ ಚರ್ಚಿಸಿ, ಸದರಿ ಪ್ರದೇಶವು ಭಾಗಶಃ CRZ-III ರಲ್ಲಿ ಮತ್ತು ಉಳಿದ ಭಾಗವು ಕರಾವಳಿ ನಿಯಂತ್ರಣ ವಲಯ ವ್ಯಾಪ್ತಿಯಿಂದ ಹೊರಗಡೆ ಇದ್ದು, ಯಾವುದೇ ಪ್ರದೇಶವು CRZ-1 ರಲ್ಲಿ ಬಾರದೇ ಇರುವುದರಿಂದ ಸದರಿ ಪ್ರದೇಶವನ್ನು CRZ-1 ರಿಂದ ಹೊರತುಪಡಿಸುವ ಪ್ರಶ್ನೆ ಉದ್ಭವಿಸುವುದಿಲ್ಲ ಎಂದು ನಿರ್ಣಯಿಸಲಾಯಿತು ಹಾಗೂ ಗೋಕರ್ಣ ದೇವಸ್ಥಾನದ ಸುತ್ತಮುತ್ತಲಿನ ಪ್ರದೇಶಕ್ಕೆ ಭಾರತೀಯ ಪುರಾತತ್ವ ಸರ್ವೇಕ್ಷಣಾ ಇಲಾಖೆಯ ನಿರೀಕ್ಷೆಯಿಲ್ಲದಂತೆ ಬಹು ಪ್ರದೇಶವನ್ನು ನಿಗದಿಪಡಿಸುವಂತೆ ನಿರ್ಣಯಿಸಲಾಯಿತು. |
| 7 | ಗ್ರಾಮಸ್ಥರು, ಅಘನಾಶಿನಿ, ಕುಮಟಾ ಅಘನಾಶಿನಿ ಗ್ರಾಮ, ಕುಮಟಾ ತಾಲೂಕ | 26-10-2017 | ಕುಮಟಾ ತಾಲೂಕಿನ ಅಘನಾಶಿನಿ ಗ್ರಾಮದ ತೀರದಲ್ಲಿ ವಾಸಿಸುವ ನಮಗೆ ಸಿ.ಆರ್.ಇಂಟ್. ಕಾನೂನಿನ ಬಗ್ಗೆ ಮೊದಲಿನಿಂದಲೂ ಗೊಂದಲವಿದ್ದ ಮತ್ತು ಸಿ.ಆರ್.ಇಂಟ್. ವಿವಿಧ ವಲಯಗಳ ಬಗ್ಗೆ ಗೊಂದಲವಿದ್ದು, ಗ್ರಾಮೀಣ ಮಟ್ಟದ ಸಭೆಗಳನ್ನು ನಡೆಸಿ ಗೊಂದಲ ನಿವಾರಣೆ ಮಾಡಬೇಕಾಗಿ ವಿನಂತಿ. | ಪ್ರಾಧಿಕಾರವು ಈ ಬಗ್ಗೆ ವಿವರವಾಗಿ ಚರ್ಚಿಸಿ, ಸದರಿ ವಿಷಯವು ಕರಡು ಕರಾವಳಿ ವಲಯ ನಿರ್ವಹಣಾ ಯೋಜನೆಯ ನಡವಳಿ ಸಂಬಂಧ ಪಡಿಸಿರುವುದರಿಂದ ಯಾವುದೇ ಕ್ರಮಕೈಗೊಳ್ಳುವ ಅವಶ್ಯಕತೆ ಇರುವುದಿಲ್ಲ ಎಂದು ಹಾಗೂ CRZ ಅಧಿಸೂಚನೆ 2011 ರ ಬಗ್ಗೆ ಜನರಲ್ಲಿ ಅರಿವು ಮೂಡಿಸುವ ಕಾರ್ಯಕ್ರಮವನ್ನು ಹಮ್ಮಿಕೊಳ್ಳುವಂತೆ ಪ್ರಾದೇಶಿಕ ನಿರ್ದೇಶಕರಿಗೆ ಸೂಚನೆ ನೀಡಲು ನಿರ್ಣಯಿಸಲಾಯಿತು. |
| 8 | ಶ್ರೀ. ಸುಕೃತ ಪರಮೇಶ್ವರ ನಾಯ್ಕ ಹುಬ್ಬನಗೇರಿ ಗ್ರಾಮ ಕುಮಟಾ ತಾಲೂಕ | 26-10-2017 | ಕರಾವಳಿ ನಿಯಂತ್ರಣ ವಲಯ ಹೊರಡಿಸಿದ್ದ ಕರಾವಳಿ ಭರತ ಮತ್ತು ಇಳಿತ ಕರಡು ಪ್ರತಿಗೆ ನಮ್ಮ ಭಾರಿ ವಿರೋಧವಿದ್ದ ಹಾಗೂ ಈ ಮುಖಾಂತರ ತಮ್ಮಲ್ಲಿ ಪುನವಿ ಮೂಡಿಕೊಳ್ಳುವುದೇನಂದರೆ ನಮ್ಮ ಜೀವನ ನಡವಳಿ ಭರತ ಮತ್ತು ಇಳಿತ ಕರಡು ಯೋಜನೆಯನ್ನು ಹಿಂಪಡೆಯಲು ವಿನಂತಿಸಿದೆ. | ಪ್ರಾಧಿಕಾರವು ಈ ಬಗ್ಗೆ ವಿವರವಾಗಿ ಚರ್ಚಿಸಿ, ಕರಡು ಕರಾವಳಿ ವಲಯ ನಿರ್ವಹಣಾ ಯೋಜನೆಯನ್ನು CRZ ಅಧಿಸೂಚನೆ 2011 ರ ಪ್ರಕಾರ ತಯಾರಿಸಲಾಗಿದ್ದು ಇದರ ಮುಖ್ಯ ಉದ್ದೇಶ ಕರಾವಳಿ ವಲಯದ ರಕ್ಷಣೆ ಹಾಗೂ ನಿರ್ವಹಣೆ ಮತ್ತು ಸ್ಥಳೀಯ ಜನರ |

| 1 | 2 | 3 | 4 | 5 |
|----|--|------------|--|--|
| | | | | <p>ಜೀವನೋಪಾಯ (livelihood) ಸುರಕ್ಷಣೆಗಾಗಿ ಇರುವುದರಿಂದ ಸದರಿ ಕೋರಿಕೆಯನ್ನು ಪರಿಗಣಿಸುವುದು ಸೂಕ್ತವಾಗಿರುವುದಿಲ್ಲ ಎಂದು ನಿರ್ಣಯಿಸಲಾಯಿತು.</p> |
| 9 | <p>ಶ್ರೀ. ಹನುಮಂತ ಪಿ. ನಾಯ್ಕ ಹುಬ್ಬಣಗೇರಿ ಗ್ರಾಮ ಕುಮಟಾ ತಾಲೂಕು</p> | 26-10-2017 | <p>ಕರಾವಳಿ ನಿಯಂತ್ರಣ ವಲಯ ಹೊರಡಿಸಿದ್ದ ಕರಾವಳಿ ಭರತ ಮತ್ತು ಇಳಿತ ಪ್ರತಿಗೆ ನಮ್ಮ ಭಾರಿ ವಿರೋಧವಿದೆ ಹಾಗೂ ಈ ಮುಖಾಂತರ ತಮ್ಮಲ್ಲಿ ಮನವಿ ಮಾಡಿಕೊಳ್ಳುವುದೇನೆಂದರೆ ನಮ್ಮ ಜೀವನ ನಡವಳಿ ಕರಾವಳಿ ಭರತ ಮತ್ತು ಇಳಿತ ಕರಡು ಯೋಜನೆಯನ್ನು ಹಿಂಪಡೆಯಲು ವಿನಂತಿಸಿದೆ.</p> | <p>ಪ್ರಾಧಿಕಾರವು ಈ ಬಗ್ಗೆ ವಿವರವಾಗಿ ಚರ್ಚಿಸಿ, ಕರಡು ಕರಾವಳಿ ವಲಯ ನಿರ್ವಹಣ ಯೋಜನೆಯನ್ನು CRZ ಅಧಿಸೂಚನೆ 2011 ರ ಪ್ರಕಾರ ತಯಾರಿಸಲಾಗಿದ್ದು ಇದರ ಮುಖ್ಯ ಉದ್ದೇಶ ಕರಾವಳಿ ವಲಯದ ರಕ್ಷಣೆ ಹಾಗೂ ನಿರ್ವಹಣೆ ಮತ್ತು ಸ್ಥಳೀಯ ಜನರ ಜೀವನೋಪಾಯ (livelihood) ಸುರಕ್ಷಣೆಗಾಗಿ ಇರುವುದರಿಂದ ಸದರಿ ಕೋರಿಕೆಯನ್ನು ಪರಿಗಣಿಸುವುದು ಸೂಕ್ತವಾಗಿರುವುದಿಲ್ಲ ಎಂದು ನಿರ್ಣಯಿಸಲಾಯಿತು.</p> |
| 10 | <p>ಶ್ರೀಮತಿ ಲಕ್ಷ್ಮೀ ನಾಗಪ್ಪ ನಾಯ್ಕ ಹುಬ್ಬಣಗೇರಿ ಗ್ರಾಮ ಕುಮಟಾ ತಾಲೂಕು</p> | 26-10-2017 | <p>ಕರಾವಳಿ ನಿಯಂತ್ರಣ ವಲಯ ಹೊರಡಿಸಿದ್ದ ಕರಾವಳಿ ಭರತ ಮತ್ತು ಇಳಿತ ಪ್ರತಿಗೆ ನಮ್ಮ ಭಾರಿ ವಿರೋಧವಿದೆ ಹಾಗೂ ಈ ಮುಖಾಂತರ ತಮ್ಮಲ್ಲಿ ಮನವಿ ಮಾಡಿಕೊಳ್ಳುವುದೇನೆಂದರೆ ನಮ್ಮ ಜೀವನ ನಡವಳಿ ಕರಾವಳಿ ಭರತ ಮತ್ತು ಇಳಿತ ಕರಡು ಯೋಜನೆಯನ್ನು ಹಿಂಪಡೆಯಲು ವಿನಂತಿಸಿದೆ.</p> | <p>ಪ್ರಾಧಿಕಾರವು ಈ ಬಗ್ಗೆ ವಿವರವಾಗಿ ಚರ್ಚಿಸಿ, ಕರಡು ಕರಾವಳಿ ವಲಯ ನಿರ್ವಹಣ ಯೋಜನೆಯನ್ನು CRZ ಅಧಿಸೂಚನೆ 2011 ರ ಪ್ರಕಾರ ತಯಾರಿಸಲಾಗಿದ್ದು ಇದರ ಮುಖ್ಯ ಉದ್ದೇಶ ಕರಾವಳಿ ವಲಯದ ರಕ್ಷಣೆ ಹಾಗೂ ನಿರ್ವಹಣೆ ಮತ್ತು ಸ್ಥಳೀಯ ಜನರ ಜೀವನೋಪಾಯ (livelihood) ಸುರಕ್ಷಣೆಗಾಗಿ ಇರುವುದರಿಂದ ಸದರಿ ಕೋರಿಕೆಯನ್ನು ಪರಿಗಣಿಸುವುದು ಸೂಕ್ತವಾಗಿರುವುದಿಲ್ಲ ಎಂದು ನಿರ್ಣಯಿಸಲಾಯಿತು.</p> |
| 11 | <p>ಶ್ರೀ. ಜ್ಯೋತ್ಸ ರಾಮಾ ನಾಯ್ಕ ಹುಬ್ಬಣಗೇರಿ ಗ್ರಾಮ ಕುಮಟಾ ತಾಲೂಕು</p> | 26-10-2017 | <p>ಕರಾವಳಿ ನಿಯಂತ್ರಣ ವಲಯ ಹೊರಡಿಸಿದ್ದ ಕರಾವಳಿ ಭರತ ಮತ್ತು ಇಳಿತ ಪ್ರತಿಗೆ ನಮ್ಮ ಭಾರಿ ವಿರೋಧವಿದೆ ಹಾಗೂ ಈ ಮುಖಾಂತರ ತಮ್ಮಲ್ಲಿ ಮನವಿ ಮಾಡಿಕೊಳ್ಳುವುದೇನೆಂದರೆ ನಮ್ಮ ಜೀವನ ನಡವಳಿ ಕರಾವಳಿ ಭರತ ಮತ್ತು ಇಳಿತ ಕರಡು ಯೋಜನೆಯನ್ನು ಹಿಂಪಡೆಯಲು ವಿನಂತಿಸಿದೆ.</p> | <p>ಪ್ರಾಧಿಕಾರವು ಈ ಬಗ್ಗೆ ವಿವರವಾಗಿ ಚರ್ಚಿಸಿ, ಕರಡು ಕರಾವಳಿ ವಲಯ ನಿರ್ವಹಣ ಯೋಜನೆಯನ್ನು CRZ ಅಧಿಸೂಚನೆ 2011 ರ ಪ್ರಕಾರ ತಯಾರಿಸಲಾಗಿದ್ದು ಇದರ ಮುಖ್ಯ ಉದ್ದೇಶ ಕರಾವಳಿ ವಲಯದ ರಕ್ಷಣೆ ಹಾಗೂ ನಿರ್ವಹಣೆ ಮತ್ತು ಸ್ಥಳೀಯ ಜನರ ಜೀವನೋಪಾಯ (livelihood) ಸುರಕ್ಷಣೆಗಾಗಿ ಇರುವುದರಿಂದ ಸದರಿ ಕೋರಿಕೆಯನ್ನು ಪರಿಗಣಿಸುವುದು ಸೂಕ್ತವಾಗಿರುವುದಿಲ್ಲ ಎಂದು ನಿರ್ಣಯಿಸಲಾಯಿತು.</p> |
| 12 | <p>ಶ್ರೀ. ಮಹಾಬಲೇಶ್ವರ ಗಣಪಯ್ಯ ಉಪಾಧ್ಯಾಯ ಸಣ್ಣಬೇಲೆ, ಗೋಕರ್ಣ ಗ್ರಾಮ, ಕುಮಟಾ ತಾಲೂಕು</p> | 26-10-2017 | <p>ಕುಮಟಾ ತಾಲೂಕಿನ ಗೋಕರ್ಣ ಗ್ರಾಮದ ಸರ್ವೆ ನಂಬರ್ 843, 844/1, 845, 846/2, 847/1, 847/3, 1342/11, 1342/13 ಗಳಲ್ಲಿ ಸ್ಕಂತ ಜಮೀನುಗಳು ಇದ್ದು ಸದರಿ ಪ್ರದೇಶದಲ್ಲಿ ಪ್ರವಾಸೋದ್ಯಮ ಅಭಿವೃದ್ಧಿ ಪ್ರತಿಸಲು ಸಾಕಷ್ಟು ಅವಕಾಶವಿರುವುದರಿಂದ ಹಾಗೂ ಗೋಕರ್ಣ ಗ್ರಾಮವು ಪ್ರವಾಸಿ ಕೇಂದ್ರವಾಗಿರುವ ಹಿನ್ನೆಲೆಯಲ್ಲಿ ಕರಾವಳಿ ನಿಯಂತ್ರಣ ವಲಯ ವ್ಯಾಪ್ತಿಯನ್ನು ಕಡಿಮೆಗೊಳಿಸಿ, ಕರಾವಳಿ ನಿಯಂತ್ರಣ ವಲಯ-1 ರಿಂದ ಹೊರತುಪಡಿಸಿಕೊಡಬೇಕಾಗಿ ಕೋರಿದೆ.</p> | <p>ಪ್ರಾಧಿಕಾರವು ಈ ಬಗ್ಗೆ ವಿವರವಾಗಿ ಚರ್ಚಿಸಿ, ಸದರಿ ಕಾಲಂ 4 ರಲ್ಲಿರುವ ಸರ್ವೆ ನಂಬರ್ CRZ-III ರಲ್ಲಿ ಬರುತ್ತಿದ್ದು ಅಧಿಸೂಚನೆಯಂತೆ ಕರಾವಳಿ ನಿಯಂತ್ರಣ ವಲಯ ವ್ಯಾಪ್ತಿಯನ್ನು ಕಡಿಮೆಗೊಳಿಸಲು ಅವಕಾಶವಿಲ್ಲದಿರುವುದರಿಂದ ಪ್ರಸ್ತುತ ಮನವಿಯನ್ನು ಪರಿಗಣಿಸಲು ಬರುವುದಿಲ್ಲ ಎಂದು ನಿರ್ಣಯಿಸಲಾಯಿತು.</p> |

| 1 | 2 | 3 | 4 | 5 |
|----|---|-------------------|--|--|
| 13 | <p>ಶ್ರೀ. ರವೀಂದ್ರ ಜೋಶಿ ಗೋಕರ್ಣ ಗ್ರಾಮ ಕುಮಟಾ ತಾಲೂಕು</p> | <p>26-10-2017</p> | <p>ಕುಮಟಾ ತಾಲೂಕಿನ ಗೋಕರ್ಣ ಗ್ರಾಮದ ಸರ್ವೆ ನಂಬರ್ 561/ಅ ರಲ್ಲಿ ನಾನು ಮತ್ತು ಕುಟುಂಬದವರು ನಮ್ಮ ಬದುಕನ್ನು ಕಟ್ಟಿಕೊಂಡಿದ್ದು, ಪ್ರಸ್ತುತ ಇರುವ ಕರಾವಳಿ ನಿಯಂತ್ರಣ ವಲಯದ ನಿಯಮಗಳು ಗೋಕರ್ಣ ಗ್ರಾಮದ ಅಭಿವೃದ್ಧಿಗೆ ಮಾರಕವಾಗಿರುತ್ತದೆ. ಗೋಕರ್ಣ ಗ್ರಾಮವು ಸುಪ್ರಸಿದ್ಧ ದೈವ ಕ್ಷೇತ್ರವಾಗಿದ್ದು, ಪುರಾತನ ಕಾಲದಿಂದಲೂ ಸಹ ಇಲ್ಲಿ ಮಹೋತ್ಸವಗಳು, ಜಾತ್ರೆ ವರ್ಷಪ್ರತಿ ನಡೆಯುವುದರ ಜೊತೆಗೆ ಲಕ್ಷಾಂತರ ಭಕ್ತರು ವಿಭಿನ್ನ ಕಾರ್ಯಚಟುವಟಿಕೆಗಳನ್ನು ನಡೆಸುವುದರ ಜೊತೆಯಲ್ಲಿ ಶ್ರೀ. ದೇವರ ದೇವಸ್ಥಾನಗಳೂ ಪ್ರಮುಖವಾದ ಪೂಜಾ ಕೇಂದ್ರಗಳೂ ಹಾಗೂ ಧಾರ್ಮಿಕ ಕೇಂದ್ರಗಳು ಕರಾವಳಿ ನಿಯಂತ್ರಣ ವಲಯ-1 ರಲ್ಲಿ ಬರುತ್ತಿದ್ದು, ಸದರಿ ಪ್ರದೇಶವು ಈಗ ಬಹಳ ಜನಸಾಂದ್ರತೆಯಿಂದ ಕೂಡಿದ್ದು, ಅಭಿವೃದ್ಧಿ ಹೊಂದಿದ ಪ್ರದೇಶವಾಗಿರುತ್ತದೆ. ಆದ್ದರಿಂದ ಗೋಕರ್ಣದ ಈ ಭಾಗದ ಜನರ ಅರ್ಥಿಕತೆ ಸಂಪೂರ್ಣವಾಗಿ ಪ್ರವಾಸೋದ್ಯಮವನ್ನೇ ಆಧರಿಸಿದ್ದು ಕರಾವಳಿ ನಿಯಂತ್ರಣ ವಲಯ ನಿಯಮಗಳನ್ನು ಸಡಿಲಗೊಳಿಸಿ, ಅರ್ಥಿಕ ಪ್ರಗತಿಗೆ ಹಾಗೂ ಅಭಿವೃದ್ಧಿಗೆ ಸಹಕರಿಸಬೇಕಾಗಿ ಕೋರುತ್ತಾ, ಗೋಕರ್ಣ ಪ್ರದೇಶವನ್ನು ಅಭಿವೃದ್ಧಿ ಹೊಂದಿದ ಪ್ರದೇಶವೆಂದು ಗುರುತಿಸಿ CRZ-II ವಲಯವೆಂದು ಗುರುತಿಸಬೇಕು ಮತ್ತು ನಿಯಮಗಳನ್ನು ಸಡಿಲೀಕರಣಗೊಳಿಸಬೇಕೆಂದು ಕೋರಿದೆ.</p> | <p>ಖ್ರಿಶ್ಚಿಯಾನಿಟಿ ಚರ್ಚ್, ಸದರಿ ಪ್ರದೇಶವು ಗ್ರಾಮ ಪಂಚಾಯತ್ ವ್ಯಾಪ್ತಿಯಲ್ಲಿ ಬರುವುದರಿಂದ CRZ ಅಧಿಸೂಚನೆಯ 2011 ರ ಪ್ಯಾರಾ 7 (ii) CRZ II ಪ್ರಕಾರ ಸದರಿ ಮನವಿಯನ್ನು ಪರಿಗಣಿಸಲು ಸಾಧ್ಯವಿರುವುದಿಲ್ಲ ಎಂದು ನಿರ್ಣಯಿಸಲಾಯಿತು.</p> |
| 14 | <p>ಶ್ರೀ. ಮಂಜುನಾಥ ನಾರಾಯಣ ಗೋಕರ್ಣ ಗ್ರಾಮ ಕುಮಟಾ ತಾಲೂಕು</p> | <p>26-10-2017</p> | <p>ಕುಮಟಾ ತಾಲೂಕಿನ ಗೋಕರ್ಣ ಗ್ರಾಮದ ಸರ್ವೆ ನಂಬರ್ 618/2 ರಲ್ಲಿ ನಾನು ಮತ್ತು ಕುಟುಂಬದವರು ನಮ್ಮ ಬದುಕನ್ನು ಕಟ್ಟಿಕೊಂಡಿದ್ದು, ಪ್ರಸ್ತುತ ಇರುವ ಕರಾವಳಿ ನಿಯಂತ್ರಣ ವಲಯದ ನಿಯಮಗಳು ಗೋಕರ್ಣ ಗ್ರಾಮದ ಅಭಿವೃದ್ಧಿಗೆ ಮಾರಕವಾಗಿರುತ್ತದೆ. ಗೋಕರ್ಣ ಗ್ರಾಮವು ಸುಪ್ರಸಿದ್ಧ ದೈವ ಕ್ಷೇತ್ರವಾಗಿದ್ದು, ಪುರಾತನ ಕಾಲದಿಂದಲೂ ಸಹ ಇಲ್ಲಿ ಮಹೋತ್ಸವಗಳು, ಜಾತ್ರೆ ವರ್ಷಪ್ರತಿ ನಡೆಯುವುದರ ಜೊತೆಗೆ ಲಕ್ಷಾಂತರ ಭಕ್ತರು ವಿಭಿನ್ನ ಕಾರ್ಯಚಟುವಟಿಕೆಗಳನ್ನು ನಡೆಸುವುದರ ಜೊತೆಯಲ್ಲಿ ಶ್ರೀ. ದೇವರ ದೇವಸ್ಥಾನಗಳೂ ಪ್ರಮುಖವಾದ ಪೂಜಾ ಕೇಂದ್ರಗಳೂ ಹಾಗೂ ಧಾರ್ಮಿಕ ಕೇಂದ್ರಗಳು ಕರಾವಳಿ ನಿಯಂತ್ರಣ ವಲಯ-1 ರಲ್ಲಿ ಬರುತ್ತಿದ್ದು, ಸದರಿ ಪ್ರದೇಶವು ಈಗ ಬಹಳ ಜನಸಾಂದ್ರತೆಯಿಂದ ಕೂಡಿದ್ದು, ಅಭಿವೃದ್ಧಿ ಹೊಂದಿದ ಪ್ರದೇಶವಾಗಿರುತ್ತದೆ. ಆದ್ದರಿಂದ ಗೋಕರ್ಣದ ಈ ಭಾಗದ ಜನರ ಅರ್ಥಿಕತೆ ಸಂಪೂರ್ಣವಾಗಿ ಪ್ರವಾಸೋದ್ಯಮವನ್ನೇ ಆಧರಿಸಿದ್ದು ಕರಾವಳಿ ನಿಯಂತ್ರಣ ವಲಯ ನಿಯಮಗಳನ್ನು ಸಡಿಲಗೊಳಿಸಿ, ಅರ್ಥಿಕ ಪ್ರಗತಿಗೆ ಹಾಗೂ ಅಭಿವೃದ್ಧಿಗೆ ಸಹಕರಿಸಬೇಕಾಗಿ ಕೋರುತ್ತಾ, ಗೋಕರ್ಣ ಪ್ರದೇಶವನ್ನು ಅಭಿವೃದ್ಧಿ ಹೊಂದಿದ ಪ್ರದೇಶವೆಂದು ಗುರುತಿಸಿ CRZ-II ವಲಯವೆಂದು ಗುರುತಿಸಬೇಕು ಮತ್ತು ನಿಯಮಗಳನ್ನು ಸಡಿಲೀಕರಣಗೊಳಿಸಬೇಕೆಂದು ಕೋರಿದೆ.</p> | <p>ಖ್ರಿಶ್ಚಿಯಾನಿಟಿ ಚರ್ಚ್, ಸದರಿ ಪ್ರದೇಶವು ಗ್ರಾಮ ಪಂಚಾಯತ್ ವ್ಯಾಪ್ತಿಯಲ್ಲಿ ಬರುವುದರಿಂದ CRZ ಅಧಿಸೂಚನೆಯ 2011 ರ ಪ್ಯಾರಾ 7 (ii) CRZ II ಪ್ರಕಾರ ಸದರಿ ಮನವಿಯನ್ನು ಪರಿಗಣಿಸಲು ಸಾಧ್ಯವಿರುವುದಿಲ್ಲ ಎಂದು ನಿರ್ಣಯಿಸಲಾಯಿತು.</p> |
| 15 | <p>ಶ್ರೀ. ಗಣಪತಿ ನಾಗಪ್ಪ ಗೌಡ ಗೋಕರ್ಣ ಗ್ರಾಮ ಕುಮಟಾ ತಾಲೂಕು</p> | <p>26-10-2017</p> | <p>ಕುಮಟಾ ತಾಲೂಕಿನ ಗೋಕರ್ಣ ಗ್ರಾಮದ ಸರ್ವೆ ನಂಬರ್ 1317/4 ರಲ್ಲಿ ನಾನು ಮತ್ತು ಕುಟುಂಬದವರು ನಮ್ಮ ಬದುಕನ್ನು ಕಟ್ಟಿಕೊಂಡಿದ್ದು, ಪ್ರಸ್ತುತ ಇರುವ ಕರಾವಳಿ ನಿಯಂತ್ರಣ ವಲಯದ ನಿಯಮಗಳು ಗೋಕರ್ಣ ಗ್ರಾಮದ ಅಭಿವೃದ್ಧಿಗೆ ಮಾರಕವಾಗಿರುತ್ತದೆ. ಗೋಕರ್ಣ ಗ್ರಾಮವು ಸುಪ್ರಸಿದ್ಧ ದೈವ ಕ್ಷೇತ್ರವಾಗಿದ್ದು, ಪುರಾತನ ಕಾಲದಿಂದಲೂ ಸಹ ಇಲ್ಲಿ ಮಹೋತ್ಸವಗಳು, ಜಾತ್ರೆ ವರ್ಷಪ್ರತಿ ನಡೆಯುವುದರ ಜೊತೆಯಲ್ಲಿ ಶ್ರೀ. ದೇವರ ದೇವಸ್ಥಾನಗಳೂ ಪ್ರಮುಖವಾದ ಪೂಜಾ ಕೇಂದ್ರಗಳೂ ಹಾಗೂ ಧಾರ್ಮಿಕ ಕೇಂದ್ರಗಳು ಕರಾವಳಿ ನಿಯಂತ್ರಣ ವಲಯ-1 ರಲ್ಲಿ ಬರುತ್ತಿದ್ದು, ಸದರಿ ಪ್ರದೇಶವು ಈಗ ಬಹಳ ಜನಸಾಂದ್ರತೆಯಿಂದ ಕೂಡಿದ್ದು, ಅಭಿವೃದ್ಧಿ ಹೊಂದಿದ ಪ್ರದೇಶವಾಗಿರುತ್ತದೆ. ಆದ್ದರಿಂದ ಗೋಕರ್ಣದ ಈ ಭಾಗದ ಜನರ ಅರ್ಥಿಕತೆ ಸಂಪೂರ್ಣವಾಗಿ ಪ್ರವಾಸೋದ್ಯಮವನ್ನೇ ಆಧರಿಸಿದ್ದು ಕರಾವಳಿ ನಿಯಂತ್ರಣ ವಲಯ ನಿಯಮಗಳನ್ನು ಸಡಿಲಗೊಳಿಸಿ, ಅರ್ಥಿಕ ಪ್ರಗತಿಗೆ ಹಾಗೂ ಅಭಿವೃದ್ಧಿಗೆ ಸಹಕರಿಸಬೇಕಾಗಿ ಕೋರುತ್ತಾ, ಗೋಕರ್ಣ ಪ್ರದೇಶವನ್ನು ಅಭಿವೃದ್ಧಿ ಹೊಂದಿದ ಪ್ರದೇಶವೆಂದು ಗುರುತಿಸಿ CRZ-II ವಲಯವೆಂದು ಗುರುತಿಸಬೇಕು ಮತ್ತು ನಿಯಮಗಳನ್ನು ಸಡಿಲೀಕರಣಗೊಳಿಸಬೇಕೆಂದು ಕೋರಿದೆ.</p> | <p>ಖ್ರಿಶ್ಚಿಯಾನಿಟಿ ಚರ್ಚ್, ಸದರಿ ಪ್ರದೇಶವು ಗ್ರಾಮ ಪಂಚಾಯತ್ ವ್ಯಾಪ್ತಿಯಲ್ಲಿ ಬರುವುದರಿಂದ ಸದರಿ ಪ್ರದೇಶವು ಕೋರಿಕೆಯು CRZ ಅಧಿಸೂಚನೆ 2011 ರ ಪ್ಯಾರಾ 7(ii) CRZ-II ರ ಪರಿಗಣಿಸಲು ಸಾಧ್ಯವಿರುವುದಿಲ್ಲ ಎಂದು ನಿರ್ಣಯಿಸಲಾಯಿತು.</p> |

| 1 | 2 | 3 | 4 | 5 |
|-----------|---|-------------------|---|---|
| | | | <p>ಜೊತೆಗೆ ಲಕ್ಷಾಂತರ ಭಕ್ತರು ವಿಭಿನ್ನ ಕಾರ್ಯಕ್ಷೇಟುವಟಿಕೆಗಳನ್ನು ನಡೆಸುವುದರ ಜೊತೆಯಲ್ಲಿ, ಶ್ರೀ ದೇವರ ದೇವಸ್ಥಾನಗಳೂ ಪ್ರಮುಖವಾದ ಪೂಜಾ ಕೇಂದ್ರಗಳೂ ಹಾಗೂ ಧಾರ್ಮಿಕ ಕೇಂದ್ರಗಳು ಕರಾವಳಿ ನಿಯಂತ್ರಣ ವಲಯ-1 ರಲ್ಲಿ ಬರುತ್ತಿದ್ದು, ಸದರಿ ಪ್ರದೇಶವು ಈಗ ಬಹಳ ಜನಸಾಂದ್ರತೆಯಿಂದ ಕೂಡಿದ್ದು ಅಭಿವೃದ್ಧಿ ಹೊಂದಿದ ಸಂಪೂರ್ಣವಾಗಿ ಪ್ರವಾಸೋದ್ಯಮವನ್ನೇ ಆಧರಿಸಿದ್ದು ಕರಾವಳಿ ನಿಯಂತ್ರಣ ವಲಯ ನಿಯಮಗಳನ್ನು ಸಡಿಲಗೊಳಿಸಿ, ಅಧಿಕ ಪ್ರಗತಿಗೆ ಹಾಗೂ ಅಭಿವೃದ್ಧಿಗೆ ಸಹಕರಿಸಬೇಕಾಗಿ ಕೋರುತ್ತಾ, ಗೋಕರ್ಣ ಪ್ರದೇಶವನ್ನು ಅಭಿವೃದ್ಧಿ ಹೊಂದಿದ ಪ್ರದೇಶವೆಂದು ಗುರುತಿಸಿ CRZ-II ವಲಯವೆಂದು ಗುರುತಿಸಬೇಕು ಮತ್ತು ನಿಯಮಗಳನ್ನು ಸಡಿಲೀಕರಣಗೊಳಿಸಬೇಕೆಂದು ಕೋರಿದೆ.</p> | <p>ನಿರ್ಣಯಿಸಲಾಯಿತು ಹಾಗೂ CRZ-III ರಲ್ಲಿ ಸ.ನಂ. 1317/4 ನ್ನು 2011ರ ಕರಾವಳಿ ನಿಯಂತ್ರಣ ವಲಯ ಅಧಿಸೂಚನೆಯ ಪ್ರಕಾರ ಸಮೂಹಿಸಲು ನಿರ್ಣಯಿಸಲಾಯಿತು.</p> |
| <p>16</p> | <p>ಶ್ರೀ. ಗಣಪತಿ ನಾಗಪ್ಪ ಗೌಡ ಗೋಕರ್ಣ ಗ್ರಾಮ ಕುಮಟಾ ತಾಲ್ಲೂಕು</p> | <p>26-10-2017</p> | <p>ಕುಮಟಾ ತಾಲ್ಲೂಕಿನ ಗೋಕರ್ಣ ಗ್ರಾಮದ ಸರ್ವೆ ಸಂಖ್ಯೆ 1317/1ಅ ರಲ್ಲಿ ನಾನು ಮತ್ತು ಕುಟುಂಬದವರು ನಮ್ಮ ಬದುಕನ್ನು ಕಟ್ಟಿಕೊಂಡಿದ್ದು, ಪ್ರಸ್ತುತ ಇರುವ ಕರಾವಳಿ ನಿಯಂತ್ರಣ ವಲಯದ ನಿಯಮಗಳು ಗೋಕರ್ಣ ಗ್ರಾಮದ ಅಭಿವೃದ್ಧಿಗೆ ಮಾರಕವಾಗಿರುತ್ತವೆ. ಗೋಕರ್ಣ ಗ್ರಾಮವು ಸುಪ್ರಸಿದ್ಧ ದೈವ ಕ್ಷೇತ್ರವಾಗಿದ್ದು, ಪುರಾತನ ಕಾಲದಿಂದಲೂ ಸಹ ಇಲ್ಲಿ ಮಹೋತ್ಸವಗಳು, ಜಾತ್ರೆ, ವರ್ಷಾಂಚ್ಚಿ ನಡೆಯುವುದರ ಜೊತೆಗೆ ಲಕ್ಷಾಂತರ ಭಕ್ತರು ವಿಭಿನ್ನ ಕಾರ್ಯಕ್ಷೇಟುವಟಿಕೆಗಳನ್ನು ನಡೆಸುವುದರ ಜೊತೆಯಲ್ಲಿ ಶ್ರೀ ದೇವರ ದೇವಸ್ಥಾನಗಳೂ ಪ್ರಮುಖವಾದ ಪೂಜಾ ಕೇಂದ್ರಗಳೂ ಹಾಗೂ ಧಾರ್ಮಿಕ ಕೇಂದ್ರಗಳು ಕರಾವಳಿ ನಿಯಂತ್ರಣ ವಲಯ-1 ರಲ್ಲಿ ಬರುತ್ತಿದ್ದು, ನಾನು ಪ್ರದೇಶವು ಈಗ ಬಹಳ ಜನಸಾಂದ್ರತೆಯಿಂದ ಕೂಡಿದ್ದು, ಅಭಿವೃದ್ಧಿ ಹೊಂದಿದ ಸಂಪೂರ್ಣವಾಗಿ ಪ್ರವಾಸೋದ್ಯಮವನ್ನೇ ಆಧರಿಸಿದ್ದು ಕರಾವಳಿ ನಿಯಂತ್ರಣ ವಲಯ ನಿಯಮಗಳನ್ನು ಸಡಿಲಗೊಳಿಸಿ, ಅಧಿಕ ಪ್ರಗತಿಗೆ ಹಾಗೂ ಅಭಿವೃದ್ಧಿಗೆ ಸಹಕರಿಸಬೇಕಾಗಿ ಕೋರುತ್ತಾ, ಗೋಕರ್ಣ ಪ್ರದೇಶವನ್ನು ಅಭಿವೃದ್ಧಿ ಹೊಂದಿದ ಪ್ರದೇಶವೆಂದು ಗುರುತಿಸಿ CRZ-II ವಲಯವೆಂದು ಗುರುತಿಸಬೇಕು ಮತ್ತು ನಿಯಮಗಳನ್ನು ಸಡಿಲೀಕರಣಗೊಳಿಸಬೇಕೆಂದು ಕೋರಿದೆ.</p> | <p>ಪ್ರಾಧಿಕಾರವು ಈ ಬಗ್ಗೆ ವಿವರವಾಗಿ ಚರ್ಚಿಸಿ, ಸದರಿ ಪ್ರದೇಶವು ಗ್ರಾಮ ಪಂಚಾಯತ್ ವ್ಯಾಪ್ತಿಯಲ್ಲಿ ಬರುತ್ತದರಿಂದ ಸದರಿ ಯುವರ ಕೋರೆಯು CRZ ಅಧಿಸೂಚನೆ 2011 ರ ಪ್ಯಾರಾ 7(ii) CRZ-II ರಂತೆ ಪರಿಗಣಿಸಲು ಸಾಧ್ಯವಿರುವುದಿಲ್ಲ ಎಂದು ನಿರ್ಣಯಿಸಲಾಯಿತು. ಹಾಗೂ CRZ-II ನಿಯಂತ್ರಣ ವಲಯ ಅಧಿಸೂಚನೆಯ ಪ್ರಕಾರ ಸಮೂಹಿಸಲು ನಿರ್ಣಯಿಸಲಾಯಿತು.</p> |
| <p>17</p> | <p>ಶ್ರೀ. ಗಣಪತಿ ನಾಗಪ್ಪ ಗೌಡ ಗೋಕರ್ಣ ಗ್ರಾಮ ಕುಮಟಾ ತಾಲ್ಲೂಕು</p> | <p>26-10-2017</p> | <p>ಕುಮಟಾ ತಾಲ್ಲೂಕಿನ ಗೋಕರ್ಣ ಗ್ರಾಮದ ಸರ್ವೆ ಸಂಖ್ಯೆ 1317/4 ರಲ್ಲಿ ನಾನು ಮತ್ತು ಕುಟುಂಬದವರು ನಮ್ಮ ಬದುಕನ್ನು ಕಟ್ಟಿಕೊಂಡಿದ್ದು, ಪ್ರಸ್ತುತ ಇರುವ ಕರಾವಳಿ ನಿಯಂತ್ರಣ ವಲಯದ ನಿಯಮಗಳು ಗೋಕರ್ಣ ಗ್ರಾಮದ ಅಭಿವೃದ್ಧಿಗೆ ಮಾರಕವಾಗಿರುತ್ತವೆ. ಗೋಕರ್ಣ ಗ್ರಾಮವು ಸುಪ್ರಸಿದ್ಧ ದೈವ ಕ್ಷೇತ್ರವಾಗಿದ್ದು, ಪುರಾತನ ಕಾಲದಿಂದಲೂ ಸಹ ಇಲ್ಲಿ ಮಹೋತ್ಸವಗಳು, ಜಾತ್ರೆ, ವರ್ಷಾಂಚ್ಚಿ ನಡೆಯುವುದರ ಜೊತೆಗೆ ಲಕ್ಷಾಂತರ ಭಕ್ತರು ವಿಭಿನ್ನ ಕಾರ್ಯಕ್ಷೇಟುವಟಿಕೆಗಳನ್ನು ನಡೆಸುವುದರ ಜೊತೆಯಲ್ಲಿ ಶ್ರೀ ದೇವರ ದೇವಸ್ಥಾನಗಳೂ ಪ್ರಮುಖವಾದ ಪೂಜಾ ಕೇಂದ್ರಗಳೂ ಹಾಗೂ ಧಾರ್ಮಿಕ ಕೇಂದ್ರಗಳು ಕರಾವಳಿ ನಿಯಂತ್ರಣ ವಲಯ-1 ರಲ್ಲಿ ಬರುತ್ತಿದ್ದು, ನಾನು ಪ್ರದೇಶವು ಈಗ ಬಹಳ ಜನಸಾಂದ್ರತೆಯಿಂದ ಕೂಡಿದ್ದು, ಅಭಿವೃದ್ಧಿ ಹೊಂದಿದ ಪ್ರದೇಶವಾಗಿರುತ್ತದೆ. ಆದ್ದರಿಂದ ಗೋಕರ್ಣದ ಈ ಭಾಗದ ಜನರ ಅಧಿಕೃತ</p> | <p>ಪ್ರಾಧಿಕಾರವು ಈ ಬಗ್ಗೆ ವಿವರವಾಗಿ ಚರ್ಚಿಸಿ, ಸದರಿ ಮನವಿಯು ಮನವರಾವರ್ತಿತವಾಗಿದ್ದು, ಕ್ರ. ಸಂ. 15 ರಲ್ಲಿನ ಮನವಿಯ ಬಗ್ಗೆ ಕೈಗೊಂಡ ನಿರ್ಣಯವನ್ನು ಪರಿಗಣಿಸುವಂತೆ ಸೂಚಿಸಲಾಯಿತು.</p> |

| | | | | |
|----|---|------------|--|--|
| 1 | 2 | 3 | 4 | 5 |
| 18 | ಶ್ರೀ. ಗಣಪತಿ ನಾಗಪ್ಪ ಗೌಡ ಗೋಕರ್ಣ ಗ್ರಾಮ ಕುಮಟಾ ತಾಲೂಕು | 26-10-2017 | ಸಂಪರ್ಣವಾಗಿ ಪ್ರವಾಸೋದ್ಯಮವನ್ನೇ ಆಧರಿಸಿದ್ದು ಕರಾವಳಿ ನಿಯಂತ್ರಣ ಪಲಯ ನಿಯಮಗಳನ್ನು ಸಡಿಲಗೊಳಿಸಿ, ಅರ್ಥಿಕ ಪ್ರಗತಿಗೆ ಹಾಗೂ ಅಭಿವೃದ್ಧಿಗೆ ಸಹಕರಿಸಬೇಕಾಗಿ ಕೋರುತ್ತಾ, ಗೋಕರ್ಣ ಪ್ರದೇಶವನ್ನು ಅಭಿವೃದ್ಧಿ ಹೊಂದಿದ ಪ್ರದೇಶವೆಂದು ಗುರುತಿಸಿ CRZ-II ಪಲಯವೆಂದು ಗುರುತಿಸಬೇಕು ಮತ್ತು ನಿಯಮಗಳನ್ನು ಸಡಿಲೀಕರಣಗೊಳಿಸಬೇಕೆಂದು ಕೋರಿದೆ. | ಪ್ರಾಧಿಕಾರವು ಈ ಬಗ್ಗೆ ವಿವರವಾಗಿ ಚರ್ಚಿಸಿ, ಸದರಿ ಮನವಿಯು ಪುನರಾವರ್ತಿತವಾಗಿದ್ದು ಕ್ರ. ಸಂ. 16 ರಲ್ಲಿ ಮನವಿಯ ಬಗ್ಗೆ ಕೈಗೊಂಡ ನಿರ್ಣಯವನ್ನು ಪರಿಗಣಿಸುವಂತೆ ಸೂಚಿಸಲಾಯಿತು. |
| 19 | ಶ್ರೀ. ಉದ್ದಂಡ ಸುತ್ತು ಗೌಡ, ಗೋಕರ್ಣ ಗ್ರಾಮ ಕುಮಟಾ ತಾಲೂಕು, | 26-10-2017 | ಕುಮಟಾ ತಾಲೂಕಿನ ಗೋಕರ್ಣ ಗ್ರಾಮದ ಸರ್ವೆ ನಂಬರ 1317/1ಅ ರಲ್ಲಿ ನಾನು ಮತ್ತು ಕುಟುಂಬದವರು ನಮ್ಮ ಬದುಕನ್ನು ಕಟ್ಟಿಕೊಂಡಿದ್ದು, ಪ್ರಸ್ತುತ ಇರುವ ಕರಾವಳಿ ನಿಯಂತ್ರಣ ಪಲಯದ ನಿಯಮಗಳು ಗೋಕರ್ಣ ಗ್ರಾಮದ ಅಭಿವೃದ್ಧಿಗೆ ಮಾರಕವಾಗಿರುತ್ತದೆ. ಗೋಕರ್ಣ ಗ್ರಾಮವು ಸುಪ್ರಸಿದ್ಧ ದೈವ ಕ್ಷೇತ್ರವಾಗಿದ್ದು, ಪುರಾತನ ಕಾಲದಿಂದಲೂ ಸಹ ಇಲ್ಲಿ ಮಹೋತ್ಸವಗಳು, ಜಾತ್ರೆ ವರ್ಷಂಪ್ರತಿ ನಡೆಯುವುದರ ಜೊತೆಗೆ ಲಕ್ಷಾಂತರ ಭಕ್ತರು ವಿಭಿನ್ನ ಕಾರ್ಯಚಟುವಟಿಕೆಗಳನ್ನು ನಡೆಸುವುದರ ಜೊತೆಯಲ್ಲಿ ಶ್ರೀ. ದೇವರ ದೇವಸ್ಥಾನಗಳೂ ಪ್ರಮುಖವಾದ ಪೂಜಾ ಕೇಂದ್ರಗಳೂ ಹಾಗೂ ಧಾರ್ಮಿಕ ಕೇಂದ್ರಗಳು ಕರಾವಳಿ ನಿಯಂತ್ರಣ ಪಲಯ-1 ರಲ್ಲಿ ಬರುತ್ತಿದ್ದು, ಸದರಿ ಪ್ರದೇಶವು ಈಗ ಬಹಳ ಜನಸಾಂದ್ರತೆಯಿಂದ ಕೂಡಿದ್ದು, ಅಭಿವೃದ್ಧಿ ಹೊಂದಿದ ಪ್ರದೇಶವಾಗಿರುತ್ತದೆ. ಆದ್ದರಿಂದ ಗೋಕರ್ಣದ ಈ ಭಾಗದ ಜನರ ಅರ್ಥಿಕತೆ ಸಂಪರ್ಣವಾಗಿ ಪ್ರವಾಸೋದ್ಯಮವನ್ನೇ ಆಧರಿಸಿದ್ದು ಕರಾವಳಿ ನಿಯಂತ್ರಣ ಪಲಯ ನಿಯಮಗಳನ್ನು ಸಡಿಲಗೊಳಿಸಿ, ಅರ್ಥಿಕ ಪ್ರಗತಿಗೆ ಹಾಗೂ ಅಭಿವೃದ್ಧಿಗೆ ಸಹಕರಿಸಬೇಕಾಗಿ ಕೋರುತ್ತಾ, ಗೋಕರ್ಣ ಪ್ರದೇಶವನ್ನು ಅಭಿವೃದ್ಧಿ ಹೊಂದಿದ ಪ್ರದೇಶವೆಂದು ಗುರುತಿಸಿ CRZ-II ಪಲಯವೆಂದು ಗುರುತಿಸಬೇಕು ಮತ್ತು ನಿಯಮಗಳನ್ನು ಸಡಿಲೀಕರಣಗೊಳಿಸಬೇಕೆಂದು ಕೋರಿದೆ. | ಪ್ರಾಧಿಕಾರವು ಈ ಬಗ್ಗೆ ವಿವರವಾಗಿ ಚರ್ಚಿಸಿ, ಸದರಿ ಪ್ರದೇಶವು ಗ್ರಾಮ ಪಂಚಾಯತ್ ಜ್ಞಾಪ್ತಿಯಲ್ಲಿ ಬರುವುದರಿಂದ ಸದರಿಯವರ ಕೋರಿಕೆಯು CRZ ಅಧಿಸೂಚನೆ 2011 ರ ಪ್ಯಾರಾ 7(ii)CRZ-II ರಂತೆ ಪರಿಗಣಿಸಲು ಸಾಧ್ಯವಿರುವುದಿಲ್ಲ ಎಂದು ನಿರ್ಣಯಿಸಲಾಯಿತು ಹಾಗೂ ಸದರಿ ಸ.ನಂ. 865 ನ್ನು 2011ರ ಕರಾವಳಿ ನಿಯಂತ್ರಣ ಪಲಯ ಅಧಿಸೂಚನೆಯ ಪ್ರಕಾರ ನಕ್ಷೆಯಲ್ಲಿ ನಮೂದಿಸಲು ನಿರ್ಣಯಿಸಲಾಯಿತು. |

| 1 | 2 | 3 | 4 | 5 |
|----|--|------------|--|---|
| 20 | ಶ್ರೀ. ನಾಗರಾಜ ವಿ. ಗೌಡ ಕುಡ್ಲೆ ಗೋಕರ್ಣ ಗ್ರಾಮ ಕುಮಟಾ ತಾಲೂಕು | 26-10-2017 | <p>ನಿಯಮಗಳನ್ನು ಸದಲೀಕರಣಗೊಳಿಸಬೇಕೆಂದು ಕೋರಿದೆ.</p> <p>ಕುಮಟಾ ತಾಲೂಕಿನ ಗೋಕರ್ಣ ಗ್ರಾಮದ ಸರ್ವೆ ನಂಬರ್ 1319/6 ರಲ್ಲಿ ನಾನು ಮತ್ತು ಕುಟುಂಬದವರು ನಮ್ಮ ಬದುಕನ್ನು ಕಟ್ಟಿಕೊಂಡಿದ್ದು; ಪ್ರಸ್ತುತ ಇರುವ ಕರಾವಳಿ ನಿಯಂತ್ರಣ ವಲಯದ ನಿಯಮಗಳು ಗೋಕರ್ಣ ಗ್ರಾಮದ ಅಭಿವೃದ್ಧಿಗೆ ಮಾರಕವಾಗಿರುತ್ತವೆ. ಗೋಕರ್ಣ ಗ್ರಾಮವು ಸುಪ್ರಸಿದ್ಧ ದೈವ ಕ್ಷೇತ್ರವಾಗಿದ್ದು ಪುರಾತನ ಕಾಲದಿಂದಲೂ ಸಹ ಇಲ್ಲಿ ಮಹೋತ್ಸವಗಳು, ಜಾತ್ರೆ ವರ್ಷಾಪ್ರತಿ ನಡೆಯುವುದರ ಜೊತೆಗೆ ಲಕ್ಷಾಂತರ ಭಕ್ತರು ವಿಭಿನ್ನ ಕಾರ್ಯಚಟುವಟಿಕೆಗಳನ್ನು ನಡೆಸುವುದರ ಜೊತೆಯಲ್ಲಿ ಶ್ರೀ. ದೇವರ ದೇವಸ್ಥಾನಗಳೂ ಪ್ರಮುಖವಾದ ಪೂಜಾ ಕೇಂದ್ರಗಳೂ ಹಾಗೂ ಧಾರ್ಮಿಕ ಕೇಂದ್ರಗಳು ಕರಾವಳಿ ನಿಯಂತ್ರಣ ವಲಯ-1 ರಲ್ಲಿ ಬರುತ್ತಿದ್ದು, ಸದರಿ ಪ್ರದೇಶವು ಈಗ ಬಹಳ ಜನಸಾಂದ್ರತೆಯಿಂದ ಕೂಡಿದ್ದು, ಅಭಿವೃದ್ಧಿ ಹೊಂದಿದ ಪ್ರದೇಶವಾಗಿರುತ್ತದೆ. ಆದ್ದರಿಂದ ಗೋಕರ್ಣದ ಈ ಭಾಗದ ಜನರ ಅರ್ಥಿಕತೆ ಸಂಪೂರ್ಣವಾಗಿ ಪ್ರವಾಸೋದ್ಯಮವನ್ನೇ ಆಧರಿಸಿದ್ದು ಕರಾವಳಿ ನಿಯಂತ್ರಣ ವಲಯ ನಿಯಮಗಳನ್ನು ಸಡಿಲಗೊಳಿಸಿ, ಅರ್ಥಿಕ ಪ್ರಗತಿಗೆ ಹಾಗೂ ಅಭಿವೃದ್ಧಿಗೆ ಸಹಕರಿಸಬೇಕಾಗಿ ಕೋರುತ್ತಾ, ಗೋಕರ್ಣ ಪ್ರದೇಶವನ್ನು ಅಭಿವೃದ್ಧಿ ಹೊಂದಿದ ಪ್ರದೇಶವೆಂದು ಗುರುತಿಸಿ CRZ-II ವಲಯವೆಂದು ಗುರುತಿಸಬೇಕು ಮತ್ತು ನಿಯಮಗಳನ್ನು ಸದಲೀಕರಣಗೊಳಿಸಬೇಕೆಂದು ಕೋರಿದೆ.</p> | <p>ಪ್ರಾಧಿಕಾರವು ಈ ಬಗ್ಗೆ ವಿವರವಾಗಿ ಚರ್ಚಿಸಿ ಸದರಿ ಪ್ರದೇಶವು ಗ್ರಾಮ ಪಂಚಾಯತ್ ವ್ಯಾಪ್ತಿಯಲ್ಲಿ ಬರುವುದರಿಂದ ಸದರಿಯವರ ಕೋರಿಕೆಯು CRZ ಅಧಿಸೂಚನೆ 2011 ರ ಪ್ಯಾರಾ 7(ii)CRZ-II ರಂತೆ ಪರಿಗಣಿಸಲು ಸಾಧ್ಯವಿರುವುದಿಲ್ಲ ಎಂದು ನಿರ್ಣಯಿಸಲಾಯಿತು ಹಾಗೂ ಸದರಿ ಸ.ನಂ. 1319/6 ನ್ನು 2011ರ ಕರಾವಳಿ ನಿಯಂತ್ರಣ ವಲಯ ಅಧಿಸೂಚನೆಯ ಪ್ರಕಾರ ನಕ್ಷೆಯಲ್ಲಿ ನಮೂದಿಸಲು ನಿರ್ಣಯಿಸಲಾಯಿತು.</p> |
| 21 | ಶ್ರೀ. ರವಿ ಎನ್.ಗೌಡ ಮತ್ತು ಶ್ರೀ. ತಿಮ್ಮಪ್ಪ ಎಸ್. ಗೌಡ ಗೋಕರ್ಣ ಗ್ರಾಮ ಕುಮಟಾ ತಾಲೂಕು | 26-10-2017 | <p>ಕುಮಟಾ ತಾಲೂಕಿನ ಗೋಕರ್ಣ ಗ್ರಾಮದ ಸರ್ವೆ ನಂಬರ್ 1319/4 ರಲ್ಲಿ ನಾನು ಮತ್ತು ಕುಟುಂಬದವರು ನಮ್ಮ ಬದುಕನ್ನು ಕಟ್ಟಿಕೊಂಡಿದ್ದು; ಪ್ರಸ್ತುತ ಇರುವ ಕರಾವಳಿ ನಿಯಂತ್ರಣ ವಲಯದ ನಿಯಮಗಳು ಗೋಕರ್ಣ ಗ್ರಾಮದ ಅಭಿವೃದ್ಧಿಗೆ ಮಾರಕವಾಗಿರುತ್ತವೆ. ಗೋಕರ್ಣ ಗ್ರಾಮವು ಸುಪ್ರಸಿದ್ಧ ದೈವ ಕ್ಷೇತ್ರವಾಗಿದ್ದು, ಪುರಾತನ ಕಾಲದಿಂದಲೂ ಸಹ ಇಲ್ಲಿ ಮಹೋತ್ಸವಗಳು, ಜಾತ್ರೆ ವರ್ಷಾಪ್ರತಿ ನಡೆಯುವುದರ ಜೊತೆಗೆ ಲಕ್ಷಾಂತರ ಭಕ್ತರು ವಿಭಿನ್ನ ಕಾರ್ಯಚಟುವಟಿಕೆಗಳನ್ನು ನಡೆಸುವುದರ ಜೊತೆಯಲ್ಲಿ ಶ್ರೀ. ದೇವರ ದೇವಸ್ಥಾನಗಳೂ ಪ್ರಮುಖವಾದ ಪೂಜಾ ಕೇಂದ್ರಗಳೂ ಹಾಗೂ ಧಾರ್ಮಿಕ ಕೇಂದ್ರಗಳು ಕರಾವಳಿ ನಿಯಂತ್ರಣ ವಲಯ-1 ರಲ್ಲಿ ಬರುತ್ತಿದ್ದು, ಸದರಿ ಪ್ರದೇಶವು ಈಗ ಬಹಳ ಜನಸಾಂದ್ರತೆಯಿಂದ ಕೂಡಿದ್ದು, ಅಭಿವೃದ್ಧಿ ಹೊಂದಿದ ಪ್ರದೇಶವಾಗಿರುತ್ತದೆ. ಆದ್ದರಿಂದ ಗೋಕರ್ಣದ ಈ ಭಾಗದ ಜನರ ಅರ್ಥಿಕತೆ ಸಂಪೂರ್ಣವಾಗಿ ಪ್ರವಾಸೋದ್ಯಮವನ್ನೇ ಆಧರಿಸಿದ್ದು ಕರಾವಳಿ ನಿಯಂತ್ರಣ ವಲಯ ನಿಯಮಗಳನ್ನು ಸಡಿಲಗೊಳಿಸಿ, ಅರ್ಥಿಕ ಪ್ರಗತಿಗೆ ಹಾಗೂ ಅಭಿವೃದ್ಧಿಗೆ ಸಹಕರಿಸಬೇಕಾಗಿ ಕೋರುತ್ತಾ, ಗೋಕರ್ಣ ಪ್ರದೇಶವನ್ನು ಅಭಿವೃದ್ಧಿ ಹೊಂದಿದ ಪ್ರದೇಶವೆಂದು ಗುರುತಿಸಿ CRZ-II ವಲಯವೆಂದು ಗುರುತಿಸಬೇಕು ಮತ್ತು ನಿಯಮಗಳನ್ನು ಸದಲೀಕರಣಗೊಳಿಸಬೇಕೆಂದು ಕೋರಿದೆ.</p> | <p>ಪ್ರಾಧಿಕಾರವು ಈ ಬಗ್ಗೆ ವಿವರವಾಗಿ ಚರ್ಚಿಸಿ ಸದರಿ ಪ್ರದೇಶವು ಗ್ರಾಮ ಪಂಚಾಯತ್ ವ್ಯಾಪ್ತಿಯಲ್ಲಿ ಬರುವುದರಿಂದ ಸದರಿಯವರ ಕೋರಿಕೆಯು CRZ ಅಧಿಸೂಚನೆ 2011 ರ ಪ್ಯಾರಾ 7(ii)CRZ-II ರಂತೆ ಪರಿಗಣಿಸಲು ಸಾಧ್ಯವಿರುವುದಿಲ್ಲ ಎಂದು ನಿರ್ಣಯಿಸಲಾಯಿತು ಹಾಗೂ ಸದರಿ ಸ.ನಂ. 1319/4 ನ್ನು 2011ರ ಕರಾವಳಿ ನಿಯಂತ್ರಣ ವಲಯ ಅಧಿಸೂಚನೆಯ ಪ್ರಕಾರ ನಕ್ಷೆಯಲ್ಲಿ ನಮೂದಿಸಲು ನಿರ್ಣಯಿಸಲಾಯಿತು.</p> |
| 22 | ಶ್ರೀ. ಗಣಪತಿ ನಾಗಪ್ಪ ಗೌಡ ಗೋಕರ್ಣ ಗ್ರಾಮ ಕುಮಟಾ ತಾಲೂಕು | 26-10-2017 | <p>ಕುಮಟಾ ತಾಲೂಕಿನ ಗೋಕರ್ಣ ಗ್ರಾಮದ ಸರ್ವೆ ನಂಬರ್ 1315 ರಲ್ಲಿ ನಾನು ಮತ್ತು ಕುಟುಂಬದವರು ನಮ್ಮ ಬದುಕನ್ನು ಕಟ್ಟಿಕೊಂಡಿದ್ದು; ಪ್ರಸ್ತುತ ಇರುವ ಕರಾವಳಿ ನಿಯಂತ್ರಣ ವಲಯದ ನಿಯಮಗಳು ಗೋಕರ್ಣ ಗ್ರಾಮದ ಅಭಿವೃದ್ಧಿಗೆ ಮಾರಕವಾಗಿರುತ್ತವೆ. ಗೋಕರ್ಣ ಗ್ರಾಮವು ಸುಪ್ರಸಿದ್ಧ ದೈವ ಕ್ಷೇತ್ರವಾಗಿದ್ದು, ಪುರಾತನ ಕಾಲದಿಂದಲೂ ಸಹ ಇಲ್ಲಿ ಮಹೋತ್ಸವಗಳು, ಜಾತ್ರೆ ವರ್ಷಾಪ್ರತಿ ನಡೆಯುವುದರ ಜೊತೆಗೆ ಲಕ್ಷಾಂತರ ಭಕ್ತರು ವಿಭಿನ್ನ ಕಾರ್ಯಚಟುವಟಿಕೆಗಳನ್ನು ನಡೆಸುವುದರ ಜೊತೆಯಲ್ಲಿ ಶ್ರೀ. ದೇವರ ದೇವಸ್ಥಾನಗಳೂ ಪ್ರಮುಖವಾದ ಪೂಜಾ ಕೇಂದ್ರಗಳೂ ಹಾಗೂ ಧಾರ್ಮಿಕ ಕೇಂದ್ರಗಳು ಕರಾವಳಿ ನಿಯಂತ್ರಣ ವಲಯ-1 ರಲ್ಲಿ ಬರುತ್ತಿದ್ದು, ಸದರಿ ಪ್ರದೇಶವು ಈಗ ಬಹಳ ಜನಸಾಂದ್ರತೆಯಿಂದ ಕೂಡಿದ್ದು, ಅಭಿವೃದ್ಧಿ ಹೊಂದಿದ ಪ್ರದೇಶವಾಗಿರುತ್ತದೆ. ಆದ್ದರಿಂದ ಗೋಕರ್ಣದ ಈ ಭಾಗದ ಜನರ ಅರ್ಥಿಕತೆ ಸಂಪೂರ್ಣವಾಗಿ ಪ್ರವಾಸೋದ್ಯಮವನ್ನೇ ಆಧರಿಸಿದ್ದು ಕರಾವಳಿ ನಿಯಂತ್ರಣ ವಲಯ ನಿಯಮಗಳನ್ನು ಸಡಿಲಗೊಳಿಸಿ, ಅರ್ಥಿಕ ಪ್ರಗತಿಗೆ ಹಾಗೂ ಅಭಿವೃದ್ಧಿಗೆ ಸಹಕರಿಸಬೇಕಾಗಿ ಕೋರುತ್ತಾ, ಗೋಕರ್ಣ ಪ್ರದೇಶವನ್ನು ಅಭಿವೃದ್ಧಿ ಹೊಂದಿದ ಪ್ರದೇಶವೆಂದು ಗುರುತಿಸಿ CRZ-II ವಲಯವೆಂದು ಗುರುತಿಸಬೇಕು ಮತ್ತು ನಿಯಮಗಳನ್ನು ಸದಲೀಕರಣಗೊಳಿಸಬೇಕೆಂದು ಕೋರಿದೆ.</p> | <p>ಪ್ರಾಧಿಕಾರವು ಈ ಬಗ್ಗೆ ವಿವರವಾಗಿ ಚರ್ಚಿಸಿ ಸದರಿ ಪ್ರದೇಶವು ಗ್ರಾಮ ಪಂಚಾಯತ್ ವ್ಯಾಪ್ತಿಯಲ್ಲಿ ಬರುವುದರಿಂದ ಸದರಿಯವರ ಕೋರಿಕೆಯು CRZ ಅಧಿಸೂಚನೆ 2011 ರ ಪ್ಯಾರಾ 7(ii)CRZ-II ರಂತೆ ಪರಿಗಣಿಸಲು ಸಾಧ್ಯವಿರುವುದಿಲ್ಲ ಎಂದು ನಿರ್ಣಯಿಸಲಾಯಿತು ಹಾಗೂ ಸದರಿ ಸ.ನಂ. 1319/4 ನ್ನು 2011ರ ಕರಾವಳಿ ನಿಯಂತ್ರಣ ವಲಯ ಅಧಿಸೂಚನೆಯ ಪ್ರಕಾರ ನಕ್ಷೆಯಲ್ಲಿ ನಮೂದಿಸಲು ನಿರ್ಣಯಿಸಲಾಯಿತು.</p> |

| 1 | 2 | 3 | 4 | 5 |
|----|--|------------|--|--|
| 23 | ಶ್ರೀ. ಗಣಪತಿ ನಾಗಪ್ಪ ಗೌಡ ಗೋಕರ್ಣ ಗ್ರಾಮ ಕುಮಟಾ ತಾಲೂಕು | 26-10-2017 | ಕಾಲದಿಂದಲೂ ಸಹ ಇಲ್ಲಿ ಮಹೋತ್ಸವಗಳು, ಜಾತ್ರೆ ವರ್ಷಪೂಜೆ ನಡೆಯುವುದರ ಜೊತೆಗೆ ಲಕ್ಷಾಂತರ ಭಕ್ತರು ವಿಭಿನ್ನ ಕಾರ್ಯಚಟುವಟಿಕೆಗಳನ್ನು ನಡೆಸುವುದರ ಜೊತೆಯಲ್ಲಿ ಶ್ರೀ. ದೇವರ ದೇವಸ್ಥಾನಗಳೂ ಪ್ರಮುಖವಾದ ಪೂಜಾ ಕೇಂದ್ರಗಳೂ ಹಾಗೂ ಧಾರ್ಮಿಕ ಕೇಂದ್ರಗಳು ಕರಾವಳಿ ನಿಯಂತ್ರಣ ವಲಯ-I ರಲ್ಲಿ ಬರುತ್ತಿದ್ದು, ಸದರಿ ಪ್ರದೇಶವು ಈಗ ಬಹಳ ಜನಸಾಂದ್ರತೆಯಿಂದ ಕೂಡಿದ್ದು, ಅಭಿವೃದ್ಧಿ ಹೊಂದಿದ ಪ್ರದೇಶವಾಗಿರುತ್ತದೆ. ಆದ್ದರಿಂದ ಗೋಕರ್ಣದ ಈ ಭಾಗದ ಜನರ ಆರ್ಥಿಕತೆ ಸಂಪೂರ್ಣವಾಗಿ ಪ್ರವಾಸೋದ್ಯಮವನ್ನೇ ಆಧರಿಸಿದ್ದು ಕರಾವಳಿ ನಿಯಂತ್ರಣ ವಲಯ ನಿಯಮಗಳನ್ನು ಸಡಿಲಗೊಳಿಸಿ, ಆರ್ಥಿಕ ಪ್ರಗತಿಗೆ ಹಾಗೂ ಅಭಿವೃದ್ಧಿಗೆ ಸಹಕರಿಸಬೇಕಾಗಿ ಕೋರಲುತ್ತಾ ಗೋಕರ್ಣ ಪ್ರದೇಶವನ್ನು ಅಭಿವೃದ್ಧಿ ಹೊಂದಿದ ಪ್ರದೇಶವೆಂದು ಗುರುತಿಸಿ CRZ-II ವಲಯವೆಂದು ಗುರುತಿಸಬೇಕು ಮತ್ತು ನಿಯಮಗಳನ್ನು ಸಡಿಲೀಕರಣಗೊಳಿಸಬೇಕೆಂದು ಕೋರಿದೆ. | II ರಂತೆ ಪರಿಗಣಿಸಲು ಸಾಧ್ಯವಿರುವುದಿಲ್ಲ ಎಂದು ನಿರ್ಣಯಿಸಲಾಯಿತು ಹಾಗೂ ಸದರಿ ಸ.ನಂ. 1315 ನ್ನು 2011ರ ಕರಾವಳಿ ನಿಯಂತ್ರಣ ವಲಯ ಅಧಿಸೂಚನೆಯ ಪ್ರಕಾರ ನಕ್ಷೆಯಲ್ಲಿ ನಮೂದಿಸಲು ನಿರ್ಣಯಿಸಲಾಯಿತು. |
| 24 | ಶ್ರೀ. ಗಣಪತಿ ನಾಗಪ್ಪ ಗೌಡ ಗೋಕರ್ಣ ಗ್ರಾಮ ಕುಮಟಾ ತಾಲೂಕು | 26-10-2017 | ಕುಮಟಾ ತಾಲೂಕಿನ ಗೋಕರ್ಣ ಗ್ರಾಮದ ಸರ್ವೆ ನಂಬರ 1318 ರಲ್ಲಿ ನಾನು ಮತ್ತು ಕುಟುಂಬದವರು ನಮ್ಮ ಬದುಕನ್ನು ಕಟ್ಟಿಕೊಂಡಿದ್ದು, ಪ್ರಸ್ತುತ ಇರುವ ಕರಾವಳಿ ನಿಯಂತ್ರಣ ವಲಯದ ನಿಯಮಗಳು ಗೋಕರ್ಣ ಗ್ರಾಮದ ಅಭಿವೃದ್ಧಿಗೆ ಮಾರಕವಾಗಿರುತ್ತವೆ. ಗೋಕರ್ಣ ಗ್ರಾಮವು ಸುಪ್ರಸಿದ್ಧ ದೈವ ಕ್ಷೇತ್ರವಾಗಿದ್ದು, ಪುರಾತನ ಕಾಲದಿಂದಲೂ ಸಹ ಇಲ್ಲಿ ಮಹೋತ್ಸವಗಳು, ಜಾತ್ರೆ ವರ್ಷಪೂಜೆ ನಡೆಯುವುದರ ಜೊತೆಗೆ ಲಕ್ಷಾಂತರ ಭಕ್ತರು ವಿಭಿನ್ನ ಕಾರ್ಯಚಟುವಟಿಕೆಗಳನ್ನು ನಡೆಸುವುದರ ಜೊತೆಯಲ್ಲಿ ಶ್ರೀ. ದೇವರ ದೇವಸ್ಥಾನಗಳೂ ಪ್ರಮುಖವಾದ ಪೂಜಾ ಕೇಂದ್ರಗಳೂ ಹಾಗೂ ಧಾರ್ಮಿಕ ಕೇಂದ್ರಗಳು ಕರಾವಳಿ ನಿಯಂತ್ರಣ ವಲಯ-I ರಲ್ಲಿ ಬರುತ್ತಿದ್ದು, ಸದರಿ ಪ್ರದೇಶವು ಈಗ ಬಹಳ ಜನಸಾಂದ್ರತೆಯಿಂದ ಕೂಡಿದ್ದು, ಅಭಿವೃದ್ಧಿ ಹೊಂದಿದ ಪ್ರದೇಶವಾಗಿರುತ್ತದೆ. ಆದ್ದರಿಂದ ಗೋಕರ್ಣದ ಈ ಭಾಗದ ಜನರ ಆರ್ಥಿಕತೆ ಸಂಪೂರ್ಣವಾಗಿ ಪ್ರವಾಸೋದ್ಯಮವನ್ನೇ ಆಧರಿಸಿದ್ದು ಕರಾವಳಿ ನಿಯಂತ್ರಣ ವಲಯ ನಿಯಮಗಳನ್ನು ಸಡಿಲಗೊಳಿಸಿ, ಆರ್ಥಿಕ ಪ್ರಗತಿಗೆ ಹಾಗೂ ಅಭಿವೃದ್ಧಿಗೆ ಸಹಕರಿಸಬೇಕಾಗಿ ಕೋರಲುತ್ತಾ ಗೋಕರ್ಣ ಪ್ರದೇಶವನ್ನು ಅಭಿವೃದ್ಧಿ ಹೊಂದಿದ ಪ್ರದೇಶವೆಂದು ಗುರುತಿಸಿ CRZ-II ವಲಯವೆಂದು ಗುರುತಿಸಬೇಕು ಮತ್ತು ನಿಯಮಗಳನ್ನು ಸಡಿಲೀಕರಣಗೊಳಿಸಬೇಕೆಂದು ಕೋರಿದೆ. | ಖ್ಯಾಧಿಕಾರವು ಈ ಬಗ್ಗೆ ವಿವರವಾಗಿ ಚರ್ಚಿಸಿ ಸದರಿ ಪ್ರದೇಶವು ಗ್ರಾಮ ಪಂಚಾಯತ್ ವ್ಯಾಪ್ತಿಯಲ್ಲಿ ಬರುವುದರಿಂದ ಸದರಿ ನಿಯಮ ಕೋರಿಕೆಯು CRZ ಅಧಿಸೂಚನೆ 2011 ರ ಪ್ಯಾರಾ 7(ii)CRZ-II ರಂತೆ ಪರಿಗಣಿಸಲು ಸಾಧ್ಯವಿರುವುದಿಲ್ಲ ಎಂದು ನಿರ್ಣಯಿಸಲಾಯಿತು ಹಾಗೂ ಸದರಿ ಸ.ನಂ. 1318 ನ್ನು 2011ರ ಕರಾವಳಿ ನಿಯಂತ್ರಣ ವಲಯ ಅಧಿಸೂಚನೆಯ ಪ್ರಕಾರ ನಕ್ಷೆಯಲ್ಲಿ ನಮೂದಿಸಲು ನಿರ್ಣಯಿಸಲಾಯಿತು. |
| 24 | ಶ್ರೀ. ಗಣಪತಿ ನಾಗಪ್ಪ ಗೌಡ ಗೋಕರ್ಣ ಗ್ರಾಮ ಕುಮಟಾ ತಾಲೂಕು | 26-10-2017 | ಕುಮಟಾ ತಾಲೂಕಿನ ಗೋಕರ್ಣ ಗ್ರಾಮದ ಸರ್ವೆ ನಂಬರ 1336 ರಲ್ಲಿ ನಾನು ಮತ್ತು ಕುಟುಂಬದವರು ನಮ್ಮ ಬದುಕನ್ನು ಕಟ್ಟಿಕೊಂಡಿದ್ದು, ಪ್ರಸ್ತುತ ಇರುವ ಕರಾವಳಿ ನಿಯಂತ್ರಣ ವಲಯದ ನಿಯಮಗಳು ಗೋಕರ್ಣ ಗ್ರಾಮದ ಅಭಿವೃದ್ಧಿಗೆ ಮಾರಕವಾಗಿರುತ್ತವೆ. ಗೋಕರ್ಣ ಗ್ರಾಮವು ಸುಪ್ರಸಿದ್ಧ ದೈವ ಕ್ಷೇತ್ರವಾಗಿದ್ದು, ಪುರಾತನ ಕಾಲದಿಂದಲೂ ಸಹ ಇಲ್ಲಿ ಮಹೋತ್ಸವಗಳು, ಜಾತ್ರೆ ವರ್ಷಪೂಜೆ ನಡೆಯುವುದರ ಜೊತೆಗೆ ಲಕ್ಷಾಂತರ ಭಕ್ತರು ವಿಭಿನ್ನ ಕಾರ್ಯಚಟುವಟಿಕೆಗಳನ್ನು ನಡೆಸುವುದರ ಜೊತೆಯಲ್ಲಿ ಶ್ರೀ. ದೇವರ ದೇವಸ್ಥಾನಗಳೂ ಪ್ರಮುಖವಾದ ಪೂಜಾ ಕೇಂದ್ರಗಳೂ ಹಾಗೂ ಧಾರ್ಮಿಕ ಕೇಂದ್ರಗಳು ಕರಾವಳಿ ನಿಯಂತ್ರಣ ವಲಯ-I ರಲ್ಲಿ ಬರುತ್ತಿದ್ದು, ಸದರಿ ಪ್ರದೇಶವು ಈಗ ಬಹಳ ಜನಸಾಂದ್ರತೆಯಿಂದ ಕೂಡಿದ್ದು, ಅಭಿವೃದ್ಧಿ ಹೊಂದಿದ | ಖ್ಯಾಧಿಕಾರವು ಈ ಬಗ್ಗೆ ವಿವರವಾಗಿ ಚರ್ಚಿಸಿ ಸದರಿ ಪ್ರದೇಶವು ಗ್ರಾಮ ಪಂಚಾಯತ್ ವ್ಯಾಪ್ತಿಯಲ್ಲಿ ಬರುವುದರಿಂದ ಸದರಿ ನಿಯಮ ಕೋರಿಕೆಯು CRZ ಅಧಿಸೂಚನೆ 2011 ರ ಪ್ಯಾರಾ 7(ii)CRZ-II ರಂತೆ ಪರಿಗಣಿಸಲು ಸಾಧ್ಯವಿರುವುದಿಲ್ಲ ಎಂದು ನಿರ್ಣಯಿಸಲಾಯಿತು ಹಾಗೂ ಸದರಿ ಸ.ನಂ. 1336 ನ್ನು 2011ರ ಕರಾವಳಿ ನಿಯಂತ್ರಣ ವಲಯ ಅಧಿಸೂಚನೆಯ ಪ್ರಕಾರ ನಕ್ಷೆಯಲ್ಲಿ ನಮೂದಿಸಲು ನಿರ್ಣಯಿಸಲಾಯಿತು. |

22

| 1 | 2 | 3 | 4 | 5 | |
|----|---|------------|---|---|--|
| 25 | <p>ಶ್ರೀ. ಗಣಪತಿ ನಾಗಪ್ಪ ಗೌಡ ಗೋಕರ್ಣ ಗ್ರಾಮ ಕುಮಟಾ ತಾಲೂಕು</p> | 26-10-2017 | <p>ಪ್ರದೇಶಪರಿಗುತ್ವದ ಅಧ್ಯಯನದ ಗೋಕರ್ಣದ ಈ ಭಾಗದ ಜನರ ಅರ್ಥಿಕತೆ ಸಂಪೂರ್ಣವಾಗಿ ಪ್ರವಾಸೋದ್ಯಮವನ್ನೇ ಆಧರಿಸಿದ್ದು ಕರಾವಳಿ ನಿಯಂತ್ರಣ ವಲಯ ನಿಯಮಗಳನ್ನು ಸಡಿಲಗೊಳಿಸಿ, ಅರ್ಥಿಕ ಪ್ರಗತಿಗೆ ಹಾಗೂ ಅಭಿವೃದ್ಧಿಗೆ ಸಹಕರಿಸಬೇಕಾಗಿ ಕೋರಲಾಗಿ ಗೋಕರ್ಣ ಪ್ರದೇಶವನ್ನು ಅಭಿವೃದ್ಧಿ ಹೊಂದಿದ ಪ್ರದೇಶವೆಂದು ಗುರುತಿಸಿ CRZ-II ವಲಯವೆಂದು ಗುರುತಿಸಬೇಕು ಮತ್ತು ನಿಯಮಗಳನ್ನು ಸಡಿಲೀಕರಣಗೊಳಿಸಬೇಕೆಂದು ಕೋರಿದೆ.</p> | <p>ಕುಮಟಾ ತಾಲೂಕಿನ ಗೋಕರ್ಣ ಗ್ರಾಮದ ಸರ್ವೆ ನಂಬರ್ 1346 ರಲ್ಲಿ ನಾಲ್ಕು ಮತ್ತು ಕುಟುಂಬವರು ನಮ್ಮ ಬದುಕನ್ನು ಕಟ್ಟಿಕೊಂಡಿದ್ದು, ಪ್ರಸ್ತುತ ಇರುವ ಕರಾವಳಿ ನಿಯಂತ್ರಣ ವಲಯದ ನಿಯಮಗಳು ಗೋಕರ್ಣ ಗ್ರಾಮದ ಅಭಿವೃದ್ಧಿಗೆ ಮಾರಕವಾಗಿರುತ್ತವೆ. ಗೋಕರ್ಣ ಗ್ರಾಮವು ಸುಪ್ರಸಿದ್ಧ ದೈವ ಕ್ಷೇತ್ರವಾಗಿದ್ದು, ಪುರಾತನ ಕಾಲದಿಂದಲೂ ಸಹ ಇಲ್ಲಿ ಮಹೋತ್ಸವಗಳು, ಜಾತ್ರೆ ವರ್ಷಂಪ್ರತಿ ನಡೆಯುವುದರ ಜೊತೆಗೆ ಲಕ್ಷಾಂತರ ಭಕ್ತರು ವಿಭಿನ್ನ ಕಾರ್ಯಚಟುವಟಿಕೆಗಳನ್ನು ನಡೆಸುವುದರ ಜೊತೆಯಲ್ಲಿ ಶ್ರೀ. ದೇವರ ದೇವಸ್ಥಾನಗಳೂ ಪ್ರಮುಖವಾದ ಪೂಜಾ ಕೇಂದ್ರಗಳೂ ಹಾಗೂ ಧಾರ್ಮಿಕ ಕೇಂದ್ರಗಳು ಕರಾವಳಿ ನಿಯಂತ್ರಣ ವಲಯ-1 ರಲ್ಲಿ ಬರುತ್ತಿದ್ದು, ಸದರಿ ಪ್ರದೇಶವು ಈಗ ಬಹಳ ಜನಸಾಂದ್ರತೆಯಿಂದ ಕೂಡಿದ್ದು, ಅಭಿವೃದ್ಧಿ ಹೊಂದಿದ ಪ್ರದೇಶವಾಗಿರುತ್ತದೆ. ಆದ್ದರಿಂದ ಗೋಕರ್ಣದ ಈ ಭಾಗದ ಜನರ ಅರ್ಥಿಕತೆ ಸಂಪೂರ್ಣವಾಗಿ ಪ್ರವಾಸೋದ್ಯಮವನ್ನೇ ಆಧರಿಸಿದ್ದು ಕರಾವಳಿ ನಿಯಂತ್ರಣ ವಲಯ ನಿಯಮಗಳನ್ನು ಸಡಿಲಗೊಳಿಸಿ, ಅರ್ಥಿಕ ಪ್ರಗತಿಗೆ ಹಾಗೂ ಅಭಿವೃದ್ಧಿಗೆ ಸಹಕರಿಸಬೇಕಾಗಿ ಕೋರಲಾಗಿ ಗೋಕರ್ಣ ಪ್ರದೇಶವನ್ನು ಅಭಿವೃದ್ಧಿ ಹೊಂದಿದ ಪ್ರದೇಶವೆಂದು ಗುರುತಿಸಿ CRZ-II ವಲಯವೆಂದು ಗುರುತಿಸಬೇಕು ಮತ್ತು</p> | <p>ಪ್ರಾಧಿಕಾರವು ಈ ಬಗ್ಗೆ ವಿವರವಾಗಿ ಚರ್ಚಿಸಿ ಸದರಿ ಪ್ರದೇಶವು ಗ್ರಾಮ ಪಂಚಾಯತ್ ವ್ಯಾಪ್ತಿಯಲ್ಲಿ ಬರುವುದರಿಂದ ಸದರಿ ಯುವರ ಕೋಶಿಯು CRZ ಅಧಿಸೂಚನೆ 2011 ರ ಪ್ಯಾರಾ 7(ii)CRZ-II ರಂತೆ ಪರಿಗಣಿಸಲು ಸಾಧ್ಯವಿರುವುದಿಲ್ಲ ಎಂದು ನಿರ್ಣಯಿಸಲಾಯಿತು ಹಾಗೂ ಸದರಿ ಸ.ನಂ. 1346 ನ್ನು 2011ರ ಕರಾವಳಿ ನಿಯಂತ್ರಣ ವಲಯ ಅಧಿಸೂಚನೆಯ ಪ್ರಕಾರ ನಮ್ಮಲ್ಲಿ ನಮೂದಿಸಲು ನಿರ್ಣಯಿಸಲಾಯಿತು</p> |
| 26 | <p>ಶ್ರೀ. ಗಣಪತಿ ನಾಗಪ್ಪ ಗೌಡ ಗೋಕರ್ಣ ಗ್ರಾಮ ಕುಮಟಾ ತಾಲೂಕು</p> | 26-10-2017 | <p>ಕುಮಟಾ ತಾಲೂಕಿನ ಗೋಕರ್ಣ ಗ್ರಾಮದ ಸರ್ವೆ ನಂಬರ್ 1347 ರಲ್ಲಿ ನಾಲ್ಕು ಮತ್ತು ಕುಟುಂಬವರು ನಮ್ಮ ಬದುಕನ್ನು ಕಟ್ಟಿಕೊಂಡಿದ್ದು, ಪ್ರಸ್ತುತ ಇರುವ ಕರಾವಳಿ ನಿಯಂತ್ರಣ ವಲಯದ ನಿಯಮಗಳು ಗೋಕರ್ಣ ಗ್ರಾಮದ ಅಭಿವೃದ್ಧಿಗೆ ಮಾರಕವಾಗಿರುತ್ತವೆ. ಗೋಕರ್ಣ ಗ್ರಾಮವು ಸುಪ್ರಸಿದ್ಧ ದೈವ ಕ್ಷೇತ್ರವಾಗಿದ್ದು, ಪುರಾತನ ಕಾಲದಿಂದಲೂ ಸಹ ಇಲ್ಲಿ ಮಹೋತ್ಸವಗಳು, ಜಾತ್ರೆ ವರ್ಷಂಪ್ರತಿ ನಡೆಯುವುದರ ಜೊತೆಗೆ ಲಕ್ಷಾಂತರ ಭಕ್ತರು ವಿಭಿನ್ನ ಕಾರ್ಯಚಟುವಟಿಕೆಗಳನ್ನು ನಡೆಸುವುದರ ಜೊತೆಯಲ್ಲಿ ಶ್ರೀ. ದೇವರ ದೇವಸ್ಥಾನಗಳೂ ಪ್ರಮುಖವಾದ ಪೂಜಾ ಕೇಂದ್ರಗಳೂ ಹಾಗೂ ಧಾರ್ಮಿಕ ಕೇಂದ್ರಗಳು ಕರಾವಳಿ ನಿಯಂತ್ರಣ ವಲಯ-1 ರಲ್ಲಿ ಬರುತ್ತಿದ್ದು, ಸದರಿ ಪ್ರದೇಶವು ಈಗ ಬಹಳ ಜನಸಾಂದ್ರತೆಯಿಂದ ಕೂಡಿದ್ದು, ಅಭಿವೃದ್ಧಿ ಹೊಂದಿದ ಪ್ರದೇಶವಾಗಿರುತ್ತದೆ. ಆದ್ದರಿಂದ ಗೋಕರ್ಣದ ಈ ಭಾಗದ ಜನರ ಅರ್ಥಿಕತೆ ಸಂಪೂರ್ಣವಾಗಿ ಪ್ರವಾಸೋದ್ಯಮವನ್ನೇ ಆಧರಿಸಿದ್ದು ಕರಾವಳಿ ನಿಯಂತ್ರಣ ವಲಯ ನಿಯಮಗಳನ್ನು ಸಡಿಲಗೊಳಿಸಿ, ಅರ್ಥಿಕ ಪ್ರಗತಿಗೆ ಹಾಗೂ ಅಭಿವೃದ್ಧಿಗೆ ಸಹಕರಿಸಬೇಕಾಗಿ ಕೋರಲಾಗಿ ಗೋಕರ್ಣ ಪ್ರದೇಶವನ್ನು ಅಭಿವೃದ್ಧಿ ಹೊಂದಿದ ಪ್ರದೇಶವೆಂದು ಗುರುತಿಸಿ CRZ-II ವಲಯವೆಂದು ಗುರುತಿಸಬೇಕು ಮತ್ತು</p> | <p>ಪ್ರಾಧಿಕಾರವು ಈ ಬಗ್ಗೆ ವಿವರವಾಗಿ ಚರ್ಚಿಸಿ ಸದರಿ ಪ್ರದೇಶವು ಗ್ರಾಮ ಪಂಚಾಯತ್ ವ್ಯಾಪ್ತಿಯಲ್ಲಿ ಬರುವುದರಿಂದ ಸದರಿ ಯುವರ ಕೋಶಿಯು CRZ ಅಧಿಸೂಚನೆ 2011 ರ ಪ್ಯಾರಾ 7(ii)CRZ-II ರಂತೆ ಪರಿಗಣಿಸಲು ಸಾಧ್ಯವಿರುವುದಿಲ್ಲ ಎಂದು ನಿರ್ಣಯಿಸಲಾಯಿತು ಹಾಗೂ ಸದರಿ ಸ.ನಂ. 1347 ನ್ನು 2011ರ ಕರಾವಳಿ ನಿಯಂತ್ರಣ ವಲಯ ಅಧಿಸೂಚನೆಯ ಪ್ರಕಾರ ನಮ್ಮಲ್ಲಿ ನಮೂದಿಸಲು ನಿರ್ಣಯಿಸಲಾಯಿತು.</p> | |

| 1 | 2 | 3 | 4 | 5 |
|----|--|------------|--|---|
| 27 | ಶ್ರೀ. ಗಣಪತಿ ನಾಗಪ್ಪ ಗೌಡ ಗೋಕರ್ಣ ಗ್ರಾಮ ಕುಮಟಾ ತಾಲೂಕು | 26-10-2017 | <p>ಕುಮಟಾ ತಾಲೂಕಿನ ಗೋಕರ್ಣ ಗ್ರಾಮದ ಸರ್ವೆ ನಂಬರ 1317 ರಲ್ಲಿ ನಾನು ಮತ್ತು ಕುಟುಂಬದವರು ನಮ್ಮ ಬದುಕನ್ನು ಕಟ್ಟಿಕೊಂಡಿದ್ದು, ಪ್ರಸ್ತುತ ಇರುವ ಕರಾವಳಿ ನಿಯಂತ್ರಣ ವಲಯದ ನಿಯಮಗಳು ಗೋಕರ್ಣ ಗ್ರಾಮದ ಅಭಿವೃದ್ಧಿಗೆ ಮಾರಕವಾಗಿರುತ್ತದೆ. ಗೋಕರ್ಣ ಗ್ರಾಮವು ಸುಪ್ರಸಿದ್ಧ ದೈವ ಕ್ಷೇತ್ರವಾಗಿದ್ದು, ಪುರಾತನ ಕಾಲದಿಂದಲೂ ಸಹ ಇಲ್ಲಿ ಮಹೋತ್ಸವಗಳು, ಜಾತ್ರೆ ವರ್ಷಪ್ರತಿ ನಡೆಯುವುದರ ಜೊತೆಗೆ ಲಕ್ಷಾಂತರ ಭಕ್ತರು ವಿಭಿನ್ನ ಕಾರ್ಯಚಟುವಟಿಕೆಗಳನ್ನು ನಡೆಸುವುದರ ಜೊತೆಯಲ್ಲಿ ಶ್ರೀ. ದೇವರ ದೇವಸ್ಥಾನಗಳೂ ಪ್ರಮುಖವಾದ ಪೂಜಾ ಕೇಂದ್ರಗಳೂ ಹಾಗೂ ಧಾರ್ಮಿಕ ಕೇಂದ್ರಗಳು ಕರಾವಳಿ ನಿಯಂತ್ರಣ ವಲಯ-I ರಲ್ಲಿ ಬರುತ್ತಿದ್ದು, ಸದರಿ ಪ್ರದೇಶವು ಈಗ ಬಹಳ ಜನಸಾಂದ್ರತೆಯಿಂದ ಕೂಡಿದ್ದು, ಅಭಿವೃದ್ಧಿ ಹೊಂದಿದ ಪ್ರದೇಶವಾಗಿರುತ್ತದೆ. ಆದ್ದರಿಂದ ಗೋಕರ್ಣದ ಈ ಭಾಗದ ಜನರ ಅರ್ಥಿಕತೆ ಸಂಪೂರ್ಣವಾಗಿ ಪ್ರವಾಸೋದ್ಯಮವನ್ನೇ ಆಧರಿಸಿದ್ದು ಕರಾವಳಿ ನಿಯಂತ್ರಣ ವಲಯ ನಿಯಮಗಳನ್ನು ಸಡಿಲಗೊಳಿಸಿ, ಅರ್ಥಿಕ ಪ್ರಗತಿಗೆ ಹಾಗೂ ಅಭಿವೃದ್ಧಿಗೆ ಸಹಕರಿಸಬೇಕಾಗಿ ಕೋರುತ್ತಾ ಗೋಕರ್ಣ ಪ್ರದೇಶವನ್ನು ಅಭಿವೃದ್ಧಿ ಹೊಂದಿದ ಪ್ರದೇಶವೆಂದು ಗುರುತಿಸಿ CRZ-II ವಲಯವೆಂದು ಗುರುತಿಸಬೇಕು ಮತ್ತು ನಿಯಮಗಳನ್ನು ಸಡಿಲೀಕರಣಗೊಳಿಸಬೇಕೆಂದು ಕೋರಿದೆ.</p> | <p>ಪ್ರಾಧಿಕಾರವು ಈ ಬಗ್ಗೆ ವಿವರವಾಗಿ ಚರ್ಚಿಸಿ ಸದರಿ ಪ್ರದೇಶವು ಗ್ರಾಮ ಪಂಚಾಯತ್ ವ್ಯಾಪ್ತಿಯಲ್ಲಿ ಬರುವುದರಿಂದ ಸದರಿಯವರ ಕೋರಿಕೆಯು CRZ ಅಧಿಸೂಚನೆ 2011 ರ ಪ್ಯಾರಾ 7(ii)CRZ-II ರಂತೆ ಪರಿಗಣಿಸಲು ನಾಡ್ಯವಿರುತ್ತಿದ್ದಲ್ಲಿ, ಎಂದು ನಿರ್ಣಯಿಸಲಾಯಿತು ಹಾಗೂ ಸದರಿ ಸ.ನಂ. 1317 ನ್ನು 2011ರ ರಾಜ್ಯ ಕರಾವಳಿ ನಿಯಂತ್ರಣ ವಲಯ ಅಧಿಸೂಚನೆಯ ಪ್ರಕಾರ ಸಕ್ಷೆಯಲ್ಲಿ ನಮೂದಿಸಲು ನಿರ್ಣಯಿಸಲಾಯಿತು.</p> |
| 28 | ಶ್ರೀ. ಗಣಪತಿ ಕೃಷ್ಣ ಭಟ್ ಗೋಕರ್ಣ ಗ್ರಾಮ ಕುಮಟಾ ತಾಲೂಕು | 26-10-2017 | <p>ಕುಮಟಾ ತಾಲೂಕಿನ ಗೋಕರ್ಣ ಗ್ರಾಮದ ಸರ್ವೆ ನಂಬರ 853/3 ರಲ್ಲಿ ನಾನು ಮತ್ತು ಕುಟುಂಬದವರು ನಮ್ಮ ಬದುಕನ್ನು ಕಟ್ಟಿಕೊಂಡಿದ್ದು, ಪ್ರಸ್ತುತ ಇರುವ ಕರಾವಳಿ ನಿಯಂತ್ರಣ ವಲಯದ ನಿಯಮಗಳು ಗೋಕರ್ಣ ಗ್ರಾಮದ ಅಭಿವೃದ್ಧಿಗೆ ಮಾರಕವಾಗಿರುತ್ತದೆ. ಗೋಕರ್ಣ ಗ್ರಾಮವು ಸುಪ್ರಸಿದ್ಧ ದೈವ ಕ್ಷೇತ್ರವಾಗಿದ್ದು, ಪುರಾತನ ಕಾಲದಿಂದಲೂ ಸಹ ಇಲ್ಲಿ ಮಹೋತ್ಸವಗಳು, ಜಾತ್ರೆ ವರ್ಷಪ್ರತಿ ನಡೆಯುವುದರ ಜೊತೆಗೆ ಲಕ್ಷಾಂತರ ಭಕ್ತರು ವಿಭಿನ್ನ ಕಾರ್ಯಚಟುವಟಿಕೆಗಳನ್ನು ನಡೆಸುವುದರ ಜೊತೆಯಲ್ಲಿ ಶ್ರೀ. ದೇವರ ದೇವಸ್ಥಾನಗಳೂ ಪ್ರಮುಖವಾದ ಪೂಜಾ ಕೇಂದ್ರಗಳೂ ಹಾಗೂ ಧಾರ್ಮಿಕ ಕೇಂದ್ರಗಳು ಕರಾವಳಿ ನಿಯಂತ್ರಣ ವಲಯ-I ರಲ್ಲಿ ಬರುತ್ತಿದ್ದು, ಸದರಿ ಪ್ರದೇಶವು ಈಗ ಬಹಳ ಜನಸಾಂದ್ರತೆಯಿಂದ ಕೂಡಿದ್ದು, ಅಭಿವೃದ್ಧಿ ಹೊಂದಿದ ಪ್ರದೇಶವಾಗಿರುತ್ತದೆ. ಆದ್ದರಿಂದ ಗೋಕರ್ಣದ ಈ ಭಾಗದ ಜನರ ಅರ್ಥಿಕತೆ ಸಂಪೂರ್ಣವಾಗಿ ಪ್ರವಾಸೋದ್ಯಮವನ್ನೇ ಆಧರಿಸಿದ್ದು ಕರಾವಳಿ ನಿಯಂತ್ರಣ ವಲಯ ನಿಯಮಗಳನ್ನು ಸಡಿಲಗೊಳಿಸಿ, ಅರ್ಥಿಕ ಪ್ರಗತಿಗೆ ಹಾಗೂ ಅಭಿವೃದ್ಧಿಗೆ ಸಹಕರಿಸಬೇಕಾಗಿ ಕೋರುತ್ತಾ ಗೋಕರ್ಣ ಪ್ರದೇಶವನ್ನು ಅಭಿವೃದ್ಧಿ ಹೊಂದಿದ ಪ್ರದೇಶವೆಂದು ಗುರುತಿಸಿ CRZ-II ವಲಯವೆಂದು ಗುರುತಿಸಬೇಕು ಮತ್ತು ನಿಯಮಗಳನ್ನು ಸಡಿಲೀಕರಣಗೊಳಿಸಬೇಕೆಂದು ಕೋರಿದೆ.</p> | <p>ಪ್ರಾಧಿಕಾರವು ಈ ಬಗ್ಗೆ ವಿವರವಾಗಿ ಚರ್ಚಿಸಿ ಸದರಿ ಪ್ರದೇಶವು ಗ್ರಾಮ ಪಂಚಾಯತ್ ವ್ಯಾಪ್ತಿಯಲ್ಲಿ ಬರುವುದರಿಂದ ಸದರಿಯವರ ಕೋರಿಕೆಯು CRZ ಅಧಿಸೂಚನೆ 2011 ರ ಪ್ಯಾರಾ 7(ii)CRZ-II ರಂತೆ ಪರಿಗಣಿಸಲು ನಾಡ್ಯವಿರುತ್ತಿದ್ದಲ್ಲಿ, ಎಂದು ನಿರ್ಣಯಿಸಲಾಯಿತು ಹಾಗೂ ಸದರಿ ಸ.ನಂ. 856/3 ನ್ನು 2011ರ ರಾಜ್ಯ ಕರಾವಳಿ ನಿಯಂತ್ರಣ ವಲಯ ಅಧಿಸೂಚನೆಯ ಪ್ರಕಾರ ಸಕ್ಷೆಯಲ್ಲಿ ನಮೂದಿಸಲು ನಿರ್ಣಯಿಸಲಾಯಿತು.</p> |
| 29 | ಶ್ರೀ. ಗಣಪತಿ ಕೃಷ್ಣ ಭಟ್ ಗೋಕರ್ಣ ಗ್ರಾಮ ಕುಮಟಾ ತಾಲೂಕು | 26-10-2017 | <p>ಕುಮಟಾ ತಾಲೂಕಿನ ಗೋಕರ್ಣ ಗ್ರಾಮದ ಸರ್ವೆ ನಂಬರ 48 ರಲ್ಲಿ ನಾನು ಮತ್ತು ಕುಟುಂಬದವರು ನಮ್ಮ ಬದುಕನ್ನು ಕಟ್ಟಿಕೊಂಡಿದ್ದು, ಪ್ರಸ್ತುತ ಇರುವ ಕರಾವಳಿ ನಿಯಂತ್ರಣ ವಲಯದ ನಿಯಮಗಳು ಗೋಕರ್ಣ ಗ್ರಾಮದ ಅಭಿವೃದ್ಧಿಗೆ ಮಾರಕವಾಗಿರುತ್ತದೆ. ಗೋಕರ್ಣ ಗ್ರಾಮವು ಸುಪ್ರಸಿದ್ಧ ದೈವ ಕ್ಷೇತ್ರವಾಗಿದ್ದು, ಪುರಾತನ</p> | <p>ಪ್ರಾಧಿಕಾರವು ಈ ಬಗ್ಗೆ ವಿವರವಾಗಿ ಚರ್ಚಿಸಿ ಸದರಿ ಸ.ನಂ. CRZ-III ರಲ್ಲಿ ಬರುತ್ತಿದ್ದು, ಸದರಿ ಪ್ರದೇಶವು ಗ್ರಾಮ ಪಂಚಾಯತ್ ವ್ಯಾಪ್ತಿಯಲ್ಲಿ ಬರುವುದರಿಂದ ಕರಾವಳಿ ನಿಯಂತ್ರಣ</p> |

| 1 | 2 | 3 | 4 | 5 |
|----|--|-------------------|--|--|
| 1 | | | <p>ಕಾಲದಿಂದಲೂ ಸಹ ಇಲ್ಲಿ ಮಹೋತ್ಸವಗಳು, ಜಾತ್ರೆ ವರ್ಷಾಂಶ್ರುತಿ ಸಚಯುವುದರ ಜೊತೆಗೆ ಲಕ್ಷ್ಮೀಪುರ ಭಕ್ತರು ವಿಭಿನ್ನ ಕಾರ್ಯಚಟುವಟಿಕೆಗಳನ್ನು ನಡೆಸುವುದರ ಜೊತೆಯಲ್ಲಿ ಶ್ರೀ. ದೇವರ ದೇವಸ್ಥಾನಗಳೂ ಪ್ರಮುಖವಾದ ಪೂಜಾ ಕೇಂದ್ರಗಳೂ ಹಾಗೂ ಧಾರ್ಮಿಕ ಕೇಂದ್ರಗಳು ಕರಾವಳಿ ನಿಯಂತ್ರಣ ವಲಯ-1 ರಲ್ಲಿ ಬರುತ್ತಿದ್ದು, ಸದರಿ ಪ್ರದೇಶವು ಈಗ ಬಹಳ ಜನಾಂಗದಿಂದ ಕೂಡಿದ್ದು, ಅಭಿವೃದ್ಧಿ ಹೊಂದಿದ ಪ್ರದೇಶವಾಗಿರುತ್ತದೆ. ಆದ್ದರಿಂದ ಗೋಕರ್ಣದ ಈ ಭಾಗದ ಜನರ ಅಧಿಕೃತ ಸಂಪೂರ್ಣವಾಗಿ ಪ್ರವಾಸೋದ್ಯಮವನ್ನೇ ಆಧರಿಸಿದ್ದು ಕರಾವಳಿ ನಿಯಂತ್ರಣ ವಲಯ ನಿಯಮಗಳನ್ನು ಸಡಿಲಗೊಳಿಸಿ, ಅಧಿಕ ಪ್ರಗತಿಗೆ ಹಾಗೂ ಅಭಿವೃದ್ಧಿಗೆ ಸಹಕರಿಸಬೇಕಾಗಿ ಕೋರಲಾಗಿ ಗೋಕರ್ಣ ಪ್ರದೇಶವನ್ನು ಅಭಿವೃದ್ಧಿ ಹೊಂದಿದ ಪ್ರದೇಶವೆಂದು ಗುರುತಿಸಿ CRZ-II ವಲಯವೆಂದು ಗುರುತಿಸಬೇಕು ಮತ್ತು ನಿಯಮಗಳನ್ನು ಸಡಿಲೀಕರಣಗೊಳಿಸಬೇಕೆಂದು ಕೋರಿದೆ.</p> | <p>ವಲಯ 2011ರ ಅಧಿಸೂಚನೆಯ ಪ್ರಕಾರ 7(ii)CRZ-II ರ ಪ್ರಕಾರ ಪ್ರಸ್ತುತ ಮನವಿಯನ್ನು ಪರಿಗಣಿಸಲು ಬರುವುದಿಲ್ಲ ಎಂದು ನಿರ್ಣಯಿಸಲಾಯಿತು</p> |
| 30 | <p>ಶ್ರೀ. ಗಣೇಶ ವಿ. ಜೋಶಿ ಗೋಕರ್ಣ ಗ್ರಾಮ ಕುಮಟಾ ತಾಲೂಕು</p> | <p>26-10-2017</p> | <p>ಕುಮಟಾ ತಾಲೂಕಿನ ಗೋಕರ್ಣ ಗ್ರಾಮದ ಸರ್ವೆ ನಂಬರ್ 203/5 ರಲ್ಲಿ ನಾನು ಮತ್ತು ಕುಟುಂಬದವರು ನಮ್ಮ ಬದುಕನ್ನು ಕಟ್ಟಿಕೊಂಡಿದ್ದು, ಪ್ರಸ್ತುತ ಇರುವ ಕರಾವಳಿ ನಿಯಂತ್ರಣ ವಲಯದ ನಿಯಮಗಳು ಗೋಕರ್ಣ ಗ್ರಾಮದ ಅಭಿವೃದ್ಧಿಗೆ ಮಾರಕವಾಗಿರುತ್ತದೆ. ಗೋಕರ್ಣ ಗ್ರಾಮವು ಸುಪ್ರಸಿದ್ಧ ದೈವ ಕ್ಷೇತ್ರವಾಗಿದ್ದು, ಪುರಾತನ ಕಾಲದಿಂದಲೂ ಸಹ ಇಲ್ಲಿ ಮಹೋತ್ಸವಗಳು, ಜಾತ್ರೆ ವರ್ಷಾಂಶ್ರುತಿ ನಡೆಯುವುದರ ಜೊತೆಗೆ ಲಕ್ಷ್ಮೀಪುರ ಭಕ್ತರು ವಿಭಿನ್ನ ಕಾರ್ಯಚಟುವಟಿಕೆಗಳನ್ನು ನಡೆಸುವುದರ ಜೊತೆಯಲ್ಲಿ ಶ್ರೀ. ದೇವರ ದೇವಸ್ಥಾನಗಳೂ ಪ್ರಮುಖವಾದ ಪೂಜಾ ಕೇಂದ್ರಗಳೂ ಹಾಗೂ ಧಾರ್ಮಿಕ ಕೇಂದ್ರಗಳು ಕರಾವಳಿ ನಿಯಂತ್ರಣ ವಲಯ-1 ರಲ್ಲಿ ಬರುತ್ತಿದ್ದು, ಸದರಿ ಪ್ರದೇಶವು ಈಗ ಬಹಳ ಜನಾಂಗದಿಂದ ಕೂಡಿದ್ದು, ಅಭಿವೃದ್ಧಿ ಹೊಂದಿದ ಪ್ರದೇಶವಾಗಿರುತ್ತದೆ. ಆದ್ದರಿಂದ ಗೋಕರ್ಣದ ಈ ಭಾಗದ ಜನರ ಅಧಿಕೃತ ಸಂಪೂರ್ಣವಾಗಿ ಪ್ರವಾಸೋದ್ಯಮವನ್ನೇ ಆಧರಿಸಿದ್ದು ಕರಾವಳಿ ನಿಯಂತ್ರಣ ವಲಯ ನಿಯಮಗಳನ್ನು ಸಡಿಲಗೊಳಿಸಿ, ಅಧಿಕ ಪ್ರಗತಿಗೆ ಹಾಗೂ ಅಭಿವೃದ್ಧಿಗೆ ಸಹಕರಿಸಬೇಕಾಗಿ ಕೋರಲಾಗಿ ಗೋಕರ್ಣ ಪ್ರದೇಶವನ್ನು ಅಭಿವೃದ್ಧಿ ಹೊಂದಿದ ಪ್ರದೇಶವೆಂದು ಗುರುತಿಸಿ CRZ-II ವಲಯವೆಂದು ಗುರುತಿಸಬೇಕು ಮತ್ತು ನಿಯಮಗಳನ್ನು ಸಡಿಲೀಕರಣಗೊಳಿಸಬೇಕೆಂದು ಕೋರಿದೆ.</p> | <p>ಪ್ರಾಧಿಕಾರವು ಈ ಬಗ್ಗೆ ವಿವರವಾಗಿ ಚರ್ಚಿಸಿ ಸದರಿ ಸ.ನಂ. CRZ-III ರಲ್ಲಿ ಬರುತ್ತಿದ್ದು, ಸದರಿ ಪ್ರದೇಶವು ಗ್ರಾಮ ಪಂಚಾಯತ್ ವ್ಯಾಪ್ತಿಗೆ ಬರುವುದರಿಂದ ಕರಾವಳಿ ನಿಯಂತ್ರಣ ವಲಯ 2011ರ ಅಧಿಸೂಚನೆಯ ಪ್ರಕಾರ 7(ii)CRZ-II ರ ಪ್ರಕಾರ ಪ್ರಸ್ತುತ ಮನವಿಯನ್ನು ಪರಿಗಣಿಸಲು ಸಾಧ್ಯವಿಲ್ಲ ಎಂದು ನಿರ್ಣಯಿಸಲಾಯಿತು.</p> |
| 31 | <p>ಶ್ರೀಮತಿ. ಕಾವೇರಿ ಯಾನೆ ಲಕ್ಷ್ಮೀ ಕೊಂ ಮುಹೇಶ್ವರ ಭಟ್ ಗೋಕರ್ಣ ಗ್ರಾಮ ಕುಮಟಾ ತಾಲೂಕು</p> | <p>26-10-2017</p> | <p>ಕುಮಟಾ ತಾಲೂಕಿನ ಗೋಕರ್ಣ ಗ್ರಾಮದ ಸರ್ವೆ ನಂಬರ್ 853/5 ರಲ್ಲಿ ನಾನು ಮತ್ತು ಕುಟುಂಬದವರು ನಮ್ಮ ಬದುಕನ್ನು ಕಟ್ಟಿಕೊಂಡಿದ್ದು, ಪ್ರಸ್ತುತ ಇರುವ ಕರಾವಳಿ ನಿಯಂತ್ರಣ ವಲಯದ ನಿಯಮಗಳು ಗೋಕರ್ಣ ಗ್ರಾಮದ ಅಭಿವೃದ್ಧಿಗೆ ಮಾರಕವಾಗಿರುತ್ತದೆ. ಗೋಕರ್ಣ ಗ್ರಾಮವು ಸುಪ್ರಸಿದ್ಧ ದೈವ ಕ್ಷೇತ್ರವಾಗಿದ್ದು, ಪುರಾತನ ಕಾಲದಿಂದಲೂ ಸಹ ಇಲ್ಲಿ ಮಹೋತ್ಸವಗಳು, ಜಾತ್ರೆ ವರ್ಷಾಂಶ್ರುತಿ ನಡೆಯುವುದರ ಜೊತೆಗೆ ಲಕ್ಷ್ಮೀಪುರ ಭಕ್ತರು ವಿಭಿನ್ನ ಕಾರ್ಯಚಟುವಟಿಕೆಗಳನ್ನು ನಡೆಸುವುದರ ಜೊತೆಯಲ್ಲಿ ಶ್ರೀ. ದೇವರ ದೇವಸ್ಥಾನಗಳೂ ಪ್ರಮುಖವಾದ ಪೂಜಾ ಕೇಂದ್ರಗಳೂ ಹಾಗೂ ಧಾರ್ಮಿಕ ಕೇಂದ್ರಗಳು ಕರಾವಳಿ ನಿಯಂತ್ರಣ ವಲಯ-1 ರಲ್ಲಿ ಬರುತ್ತಿದ್ದು, ಸದರಿ ಪ್ರದೇಶವು ಈಗ ಬಹಳ ಜನಾಂಗದಿಂದ ಕೂಡಿದ್ದು, ಅಭಿವೃದ್ಧಿ ಹೊಂದಿದ</p> | <p>ಪ್ರಾಧಿಕಾರವು ಈ ಬಗ್ಗೆ ವಿವರವಾಗಿ ಚರ್ಚಿಸಿ ಸದರಿ ಪ್ರದೇಶವು ಗ್ರಾಮ ಪಂಚಾಯತ್ ವ್ಯಾಪ್ತಿಯಲ್ಲಿ ಬರುವುದರಿಂದ ಸದರಿ ನಿಯಮದ ಕೋರಿಸಿಯು CRZ ಅಧಿಸೂಚನೆ 2011 ರ ಪ್ರಕಾರ 7(ii)CRZ-II ರಂತೆ ಪರಿಗಣಿಸಲು ಸಾಧ್ಯವಿರುವುದಿಲ್ಲ ಎಂದು ನಿರ್ಣಯಿಸಲಾಯಿತು ಹಾಗೂ ಸದರಿ ಸ.ನಂ. 853/5 ನ್ನು 2011ರ ಕರಾವಳಿ ನಿಯಂತ್ರಣ ವಲಯ ಅಧಿಸೂಚನೆಯ ಪ್ರಕಾರ ನಕ್ಷೆಯಲ್ಲಿ ನಮೂದಿಸಲು ನಿರ್ಣಯಿಸಲಾಯಿತು</p> |

| | | | | |
|----|--|------------|---|---|
| 1 | 2 | 3 | 4 | 5 |
| 32 | ಶ್ರೀಮತಿ. ಕಾವೇರಿ ಯಾನೆ ಲಕ್ಷ್ಮೀ ಕೊಂ ಮಾಣೇಶ್ವರ ಭಟ್ಟ, ಗೋಕರ್ಣ ಗ್ರಾಮ ಕುಮಟಾ ತಾಲೂಕು | 26-10-2017 | <p>ಪ್ರದೇಶವಾಗಿರುತ್ತದೆ. ಆದ್ದರಿಂದ ಗೋಕರ್ಣದ ಈ ಭಾಗದ ಜನರ ಆರ್ಥಿಕತೆ ಸಂಪೂರ್ಣವಾಗಿ ಪ್ರವಾಸೋದ್ಯಮವನ್ನೇ ಆಧರಿಸಿದ್ದು ಕರಾವಳಿ ನಿಯಂತ್ರಣ ವಲಯ ನಿಯಮಗಳನ್ನು ಸಡಿಲಗೊಳಿಸಿ, ಆರ್ಥಿಕ ಪ್ರಗತಿಗೆ ಹಾಗೂ ಅಭಿವೃದ್ಧಿಗೆ ಸಹಕರಿಸಬೇಕಾಗಿ ಕೋರುತ್ತಾ ಗೋಕರ್ಣ ಪ್ರದೇಶವನ್ನು ಅಭಿವೃದ್ಧಿ ಹೊಂದಿದ ಪ್ರದೇಶವೆಂದು ಗುರುತಿಸಿ CRZ-II ವಲಯವೆಂದು ಗುರುತಿಸಬೇಕು ಮತ್ತು ನಿಯಮಗಳನ್ನು ಸಡಿಲೀಕರಣಗೊಳಿಸಬೇಕೆಂದು ಕೋರಿದೆ.</p> <p>ಕುಮಟಾ ತಾಲೂಕಿನ ಗೋಕರ್ಣ ಗ್ರಾಮದ ಸರ್ವೆ ನಂಬರ 853/4 ರಲ್ಲಿ ನಾನು ಮತ್ತು ಕುಟುಂಬದವರು ನಮ್ಮ ಬದುಕನ್ನು ಕಟ್ಟಿಕೊಂಡಿದ್ದು, ಪ್ರಸ್ತುತ ಇರುವ ಕರಾವಳಿ ನಿಯಂತ್ರಣ ವಲಯದ ನಿಯಮಗಳು ಗೋಕರ್ಣ ಗ್ರಾಮದ ಅಭಿವೃದ್ಧಿಗೆ ಮಾರಕವಾಗಿರುತ್ತದೆ. ಗೋಕರ್ಣ ಗ್ರಾಮವು ಸುಪ್ರಸಿದ್ಧ ದೈವ ಕ್ಷೇತ್ರವಾಗಿದ್ದು, ಪುರಾತನ ಕಾಲದಿಂದಲೂ ಸಹ ಇಲ್ಲಿ ಮಹೋತ್ಸವಗಳು, ಜಾತ್ರೆ ವರ್ಷಪ್ರತಿ ನಡೆಯುವುದರ ಜೊತೆಗೆ ಲಕ್ಷಾಂತರ ಭಕ್ತರು ವಿಭಿನ್ನ ಕಾರ್ಯಚಟುವಟಿಕೆಗಳನ್ನು ನಡೆಸುವುದರ ಜೊತೆಯಲ್ಲಿ ಶ್ರೀ ದೇವರ ದೇವಸ್ಥಾನಗಳೂ ಪ್ರಮುಖವಾದ ಪೂಜಾ ಕೇಂದ್ರಗಳೂ ಹಾಗೂ ಧಾರ್ಮಿಕ ಕೇಂದ್ರಗಳು ಕರಾವಳಿ ನಿಯಂತ್ರಣ ವಲಯ-I ರಲ್ಲಿ ಬರುತ್ತಿದ್ದು, ಸದರಿ ಪ್ರದೇಶವು ಈಗ ಬಹಳ ಜನಸಾಂದ್ರತೆಯಿಂದ ಕೂಡಿದ್ದು, ಅಭಿವೃದ್ಧಿ ಹೊಂದಿದ ಪ್ರದೇಶವಾಗಿರುತ್ತದೆ. ಆದ್ದರಿಂದ ಗೋಕರ್ಣದ ಈ ಭಾಗದ ಜನರ ಆರ್ಥಿಕತೆ ಸಂಪೂರ್ಣವಾಗಿ ಪ್ರವಾಸೋದ್ಯಮವನ್ನೇ ಆಧರಿಸಿದ್ದು ಕರಾವಳಿ ನಿಯಂತ್ರಣ ವಲಯ ನಿಯಮಗಳನ್ನು ಸಡಿಲಗೊಳಿಸಿ, ಆರ್ಥಿಕ ಪ್ರಗತಿಗೆ ಹಾಗೂ ಅಭಿವೃದ್ಧಿಗೆ ಸಹಕರಿಸಬೇಕಾಗಿ ಕೋರುತ್ತಾ ಗೋಕರ್ಣ ಪ್ರದೇಶವನ್ನು ಅಭಿವೃದ್ಧಿ ಹೊಂದಿದ ಪ್ರದೇಶವೆಂದು ಗುರುತಿಸಿ CRZ-II ವಲಯವೆಂದು ಗುರುತಿಸಬೇಕು ಮತ್ತು ನಿಯಮಗಳನ್ನು ಸಡಿಲೀಕರಣಗೊಳಿಸಬೇಕೆಂದು ಕೋರಿದೆ.</p> | <p>ಪ್ರಾಧಿಕಾರವು ಈ ಬಗ್ಗೆ ವಿವರವಾಗಿ ಚರ್ಚಿಸಿ ಸದರಿ ಪ್ರದೇಶವು ಗ್ರಾಮ ಪಂಚಾಯತ್ ವ್ಯಾಪ್ತಿಯಲ್ಲಿ ಬರುವುದರಿಂದ ಸದರಿಯವರ ಕೋರಿಕೆಯು CRZ ಅಧಿಸೂಚನೆ 2011 ರ ಪ್ಯಾರಾ 7(ii)CRZ-II ರಂತೆ ಪರಿಗಣಿಸಲು ಸಾಧ್ಯವಿರುವುದಿಲ್ಲ ಎಂದು ನಿರ್ಧರಿಸಲಾಯಿತು ಹಾಗೂ ಸದರಿ ಸ.ನಂ. 853/4 ನ್ನು 2011ರ ರಾಜ್ಯ ಕರಾವಳಿ ನಿಯಂತ್ರಣ ವಲಯ ಅಧಿಸೂಚನೆಯ ಪ್ರಕಾರ ನಕ್ಷೆಯಲ್ಲಿ ನಮೂದಿಸಲು ನಿರ್ಧರಿಸಲಾಯಿತು</p> |
| 33 | ಶ್ರೀ ಮಂಕಾಳಿ ಸೋಮಾ ಗೌಡ ಗೋಕರ್ಣ ಗ್ರಾಮ ಕುಮಟಾ ತಾಲೂಕು | 26-10-2017 | <p>ಕುಮಟಾ ತಾಲೂಕಿನ ಗೋಕರ್ಣ ಗ್ರಾಮದ ಸರ್ವೆ ನಂಬರ 1313/1ಅ ರಲ್ಲಿ ನಾನು ಮತ್ತು ಕುಟುಂಬದವರು ನಮ್ಮ ಬದುಕನ್ನು ಕಟ್ಟಿಕೊಂಡಿದ್ದು, ಪ್ರಸ್ತುತ ಇರುವ ಕರಾವಳಿ ನಿಯಂತ್ರಣ ವಲಯದ ನಿಯಮಗಳು ಗೋಕರ್ಣ ಗ್ರಾಮದ ಅಭಿವೃದ್ಧಿಗೆ ಮಾರಕವಾಗಿರುತ್ತದೆ. ಗೋಕರ್ಣ ಗ್ರಾಮವು ಸುಪ್ರಸಿದ್ಧ ದೈವ ಕ್ಷೇತ್ರವಾಗಿದ್ದು, ಪುರಾತನ ಕಾಲದಿಂದಲೂ ಸಹ ಇಲ್ಲಿ ಮಹೋತ್ಸವಗಳು, ಜಾತ್ರೆ ವರ್ಷಪ್ರತಿ ನಡೆಯುವುದರ ಜೊತೆಗೆ ಲಕ್ಷಾಂತರ ಭಕ್ತರು ವಿಭಿನ್ನ ಕಾರ್ಯಚಟುವಟಿಕೆಗಳನ್ನು ನಡೆಸುವುದರ ಜೊತೆಯಲ್ಲಿ ಶ್ರೀ ದೇವರ ದೇವಸ್ಥಾನಗಳೂ ಪ್ರಮುಖವಾದ ಪೂಜಾ ಕೇಂದ್ರಗಳೂ ಹಾಗೂ ಧಾರ್ಮಿಕ ಕೇಂದ್ರಗಳು ಕರಾವಳಿ ನಿಯಂತ್ರಣ ವಲಯ-I ರಲ್ಲಿ ಬರುತ್ತಿದ್ದು, ಸದರಿ ಪ್ರದೇಶವು ಈಗ ಬಹಳ ಜನಸಾಂದ್ರತೆಯಿಂದ ಕೂಡಿದ್ದು, ಅಭಿವೃದ್ಧಿ ಹೊಂದಿದ ಪ್ರದೇಶವಾಗಿರುತ್ತದೆ. ಆದ್ದರಿಂದ ಗೋಕರ್ಣದ ಈ ಭಾಗದ ಜನರ ಆರ್ಥಿಕತೆ ಸಂಪೂರ್ಣವಾಗಿ ಪ್ರವಾಸೋದ್ಯಮವನ್ನೇ ಆಧರಿಸಿದ್ದು ಕರಾವಳಿ ನಿಯಂತ್ರಣ ವಲಯ ನಿಯಮಗಳನ್ನು ಸಡಿಲಗೊಳಿಸಿ, ಆರ್ಥಿಕ ಪ್ರಗತಿಗೆ ಹಾಗೂ ಅಭಿವೃದ್ಧಿಗೆ ಸಹಕರಿಸಬೇಕಾಗಿ ಕೋರುತ್ತಾ ಗೋಕರ್ಣ ಪ್ರದೇಶವನ್ನು ಅಭಿವೃದ್ಧಿ ಹೊಂದಿದ ಪ್ರದೇಶವೆಂದು ಗುರುತಿಸಿ CRZ-II ವಲಯವೆಂದು ಗುರುತಿಸಬೇಕು ಮತ್ತು ನಿಯಮಗಳನ್ನು ಸಡಿಲೀಕರಣಗೊಳಿಸಬೇಕೆಂದು ಕೋರಿದೆ.</p> | <p>ಪ್ರಾಧಿಕಾರವು ಈ ಬಗ್ಗೆ ವಿವರವಾಗಿ ಚರ್ಚಿಸಿ ಸದರಿ ಪ್ರದೇಶವು ಗ್ರಾಮ ಪಂಚಾಯತ್ ವ್ಯಾಪ್ತಿಯಲ್ಲಿ ಬರುವುದರಿಂದ ಸದರಿಯವರ ಕೋರಿಕೆಯು CRZ ಅಧಿಸೂಚನೆ 2011 ರ ಪ್ಯಾರಾ 7(ii)CRZ-II ರಂತೆ ಪರಿಗಣಿಸಲು ಸಾಧ್ಯವಿರುವುದಿಲ್ಲ ಎಂದು ನಿರ್ಧರಿಸಲಾಯಿತು ಹಾಗೂ ಸದರಿ ಸ.ನಂ. 1313/1ಅ ನ್ನು 2011ರ ಕರಾವಳಿ ನಿಯಂತ್ರಣ ವಲಯ ಅಧಿಸೂಚನೆಯ ಪ್ರಕಾರ ನಕ್ಷೆಯಲ್ಲಿ ನಮೂದಿಸಲು ನಿರ್ಧರಿಸಲಾಯಿತು</p> |

| 1 | 2 | 3 | 4 | 5 |
|----|---|------------|---|---|
| 34 | ಶ್ರೀ. ಉದ್ದಂಡ ಸುಕ್ತು ಗೌಡ ಗೋಕರ್ಣ ಗ್ರಾಮ ಕುಮಟಾ ತಾಲೂಕು | 26-10-2017 | ನಿಯಮಗಳನ್ನು ಸಡಿಲೀಕರಣಗೊಳಿಸಬೇಕೆಂದು ಕೋರಿದೆ. | ಪ್ರಾಧಿಕಾರವು ಈ ಬಗ್ಗೆ ವಿವರವಾಗಿ ಚರ್ಚಿಸಿ ಸದರಿ ಪ್ರದೇಶವು ಗ್ರಾಮ ಪಂಚಾಯತ್ ವ್ಯಾಪ್ತಿಯಲ್ಲಿ ಬರುವುದರಿಂದ ಸದರಿಯವರ ಕೋರಿಕೆಯು CRZ ಅಧಿಸೂಚನೆ 2011 ರ ಪ್ಯಾರಾ 7(ii) CRZ-II ರಂತೆ ಪರಿಗಣಿಸಲು ಸಾಧ್ಯವಿರುವುದಿಲ್ಲ ಎಂದು ನೀರಯಿಸಲಾಯಿತು ಹಾಗೂ ಸದರಿ ಸ.ನಂ. 865 ನ್ನು 2011ರ ಕರಾವಳಿ ನಿಯಂತ್ರಣ ವಲಯ ಅಧಿಸೂಚನೆಯ ಪ್ರಕಾರ ನಕ್ಕೆಯಲ್ಲಿ ನಮೂದಿಸಲು ನೀರಯಿಸಲಾಯಿತು. |
| 35 | ಶ್ರೀ. ಮಂಜುನಾಥ ವಿ. ಜನ್ನು ಗೋಕರ್ಣ ಗ್ರಾಮ ಕುಮಟಾ ತಾಲೂಕು | 26-10-2017 | ಕುಮಟಾ ತಾಲೂಕಿನ ಗೋಕರ್ಣ ಗ್ರಾಮದ ಸರ್ವೆ ನಂಬರ್ 133/1/2 ರಲ್ಲಿ ನಾನು ಮತ್ತು ಕುಟುಂಬದವರು ನಮ್ಮ ಬದುಕನ್ನು ಕಟ್ಟಿಕೊಂಡಿದ್ದು, ಪ್ರಸ್ತುತ ಇರುವ ಕರಾವಳಿ ನಿಯಂತ್ರಣ ವಲಯದ ನಿಯಮಗಳು ಗೋಕರ್ಣ ಗ್ರಾಮದ ಅಭಿವೃದ್ಧಿಗೆ ಮಾರಕವಾಗಿರುತ್ತದೆ. ಗೋಕರ್ಣ ಗ್ರಾಮವು ಸುಪ್ರಸಿದ್ಧ ದೈವ ಕ್ಷೇತ್ರವಾಗಿದ್ದು, ಪುರಾತನ ಕಾಲದಿಂದಲೂ ಸಹ ಇಲ್ಲಿ ಮಹೋತ್ಸವಗಳು, ಜಾತ್ರೆ ವರ್ಷಾಂಶುತಿ ನಡೆಯುವುದರ ಜೊತೆಗೆ ಲಕ್ಷಾಂತರ ಭಕ್ತರು ವಿಭಿನ್ನ ಕಾರ್ಯಚಟುವಟಿಕೆಗಳನ್ನು ನಡೆಸುವುದರ ಜೊತೆಯಲ್ಲಿ ಶ್ರೀ. ದೇವರ ದೇವಸ್ಥಾನಗಳೂ ಪ್ರಮುಖವಾದ ಪೂಜಾ ಕೇಂದ್ರಗಳೂ ಹಾಗೂ ಧಾರ್ಮಿಕ ಕೇಂದ್ರಗಳು ಕರಾವಳಿ ನಿಯಂತ್ರಣ ವಲಯ-1 ರಲ್ಲಿ ಬರುತ್ತಿದ್ದು, ಸದರಿ ಪ್ರದೇಶವು ಈಗ ಬಹಳ ಜನಸಾಂದ್ರತೆಯಿಂದ ಕೂಡಿದ್ದು, ಅಭಿವೃದ್ಧಿ ಹೊಂದಿದ ಪ್ರದೇಶವಾಗಿರುತ್ತದೆ. ಆದ್ದರಿಂದ ಗೋಕರ್ಣದ ಈ ಭಾಗದ ಜನರ ಅರ್ಥಿಕತೆ ಸಂಪೂರ್ಣವಾಗಿ ಪ್ರವಾಸೋದ್ಯಮವನ್ನೇ ಆಧರಿಸಿದ್ದು ಕರಾವಳಿ ನಿಯಂತ್ರಣ ವಲಯ ನಿಯಮಗಳನ್ನು ಸಡಿಲಗೊಳಿಸಿ, ಅರ್ಥಿಕ ಪ್ರಗತಿಗೆ ಹಾಗೂ ಅಭಿವೃದ್ಧಿಗೆ ಸಹಕರಿಸಬೇಕಾಗಿ ಕೋರುತ್ತಾ ಗೋಕರ್ಣ ಪ್ರದೇಶವನ್ನು ಅಭಿವೃದ್ಧಿ ಹೊಂದಿದ ಪ್ರದೇಶವೆಂದು ಗುರುತಿಸಿ CRZ-II ವಲಯವೆಂದು ಗುರುತಿಸಬೇಕು ಮತ್ತು ನಿಯಮಗಳನ್ನು ಸಡಿಲೀಕರಣಗೊಳಿಸಬೇಕೆಂದು ಕೋರಿದೆ. | ಪ್ರಾಧಿಕಾರವು ಈ ಬಗ್ಗೆ ವಿವರವಾಗಿ ಚರ್ಚಿಸಿ ಸದರಿ ಪ್ರದೇಶವು ಗ್ರಾಮ ಪಂಚಾಯತ್ ವ್ಯಾಪ್ತಿಯಲ್ಲಿ ಬರುವುದರಿಂದ ಸದರಿಯವರ ಕೋರಿಕೆಯು CRZ ಅಧಿಸೂಚನೆ 2011 ರ ಪ್ಯಾರಾ 7(ii) CRZ-II ರಂತೆ ಪರಿಗಣಿಸಲು ಸಾಧ್ಯವಿರುವುದಿಲ್ಲ ಎಂದು ನೀರಯಿಸಲಾಯಿತು ಹಾಗೂ ಸದರಿ ಸ.ನಂ. 133/1/2 ನ್ನು 2011ರ ಕರಾವಳಿ ನಿಯಂತ್ರಣ ವಲಯ ಅಧಿಸೂಚನೆಯ ಪ್ರಕಾರ ನಕ್ಕೆಯಲ್ಲಿ ನಮೂದಿಸಲು ನೀರಯಿಸಲಾಯಿತು |
| 36 | ಶ್ರೀ. ಮಂಜುನಾಥ ವಿ. ಜನ್ನು ಗೋಕರ್ಣ ಗ್ರಾಮ ಕುಮಟಾ ತಾಲೂಕು | 26-10-2017 | ಕುಮಟಾ ತಾಲೂಕಿನ ಗೋಕರ್ಣ ಗ್ರಾಮದ ಸರ್ವೆ ನಂಬರ್ 133/1/4 ರಲ್ಲಿ ನಾನು ಮತ್ತು ಕುಟುಂಬದವರು ನಮ್ಮ ಬದುಕನ್ನು ಕಟ್ಟಿಕೊಂಡಿದ್ದು, ಪ್ರಸ್ತುತ ಇರುವ ಕರಾವಳಿ ನಿಯಂತ್ರಣ ವಲಯದ ನಿಯಮಗಳು ಗೋಕರ್ಣ ಗ್ರಾಮದ ಅಭಿವೃದ್ಧಿಗೆ ಮಾರಕವಾಗಿರುತ್ತದೆ. ಗೋಕರ್ಣ ಗ್ರಾಮವು ಸುಪ್ರಸಿದ್ಧ ದೈವ ಕ್ಷೇತ್ರವಾಗಿದ್ದು, ಪುರಾತನ | ಪ್ರಾಧಿಕಾರವು ಈ ಬಗ್ಗೆ ವಿವರವಾಗಿ ಚರ್ಚಿಸಿ ಸದರಿ ಪ್ರದೇಶವು ಗ್ರಾಮ ಪಂಚಾಯತ್ ವ್ಯಾಪ್ತಿಯಲ್ಲಿ ಬರುವುದರಿಂದ ಸದರಿಯವರ ಕೋರಿಕೆಯು CRZ ಅಧಿಸೂಚನೆ 2011 ರ ಪ್ಯಾರಾ 7(ii) CRZ- |

| | | | | |
|----|--|------------|---|--|
| 1 | 2 | 3 | 4 | 5 |
| 37 | ಶ್ರೀ. ಮಾಣೇಶ್ವರ ರಾಮ ಗೌಡ ಗೋಕರ್ಣ ಗ್ರಾಮ ಕುಮಟಾ ತಾಲೂಕು | 26-10-2017 | ಕಾಲದಿಂದಲೂ ಸಹ ಇಲ್ಲಿ ಮಹೋತ್ಸವಗಳು, ಜಾತ್ರೆ ವರ್ಷಂಪ್ರತಿ ನಡೆಯುವುದರ ಜೊತೆಗೆ ಲಕ್ಷಾಂತರ ಭಕ್ತರು ವಿಭಿನ್ನ ಕಾರ್ಯಚಟುವಟಿಕೆಗಳನ್ನು ನಡೆಸುವುದರ ಜೊತೆಯಲ್ಲಿ ಶ್ರೀ. ದೇವರ ದೇವಸ್ಥಾನಗಳೂ ಪ್ರಮುಖವಾದ ಪೂಜಾ ಕೇಂದ್ರಗಳೂ ಹಾಗೂ ಧಾರ್ಮಿಕ ಕೇಂದ್ರಗಳು ಕರಾವಳಿ ನಿಯಂತ್ರಣ ವಲಯ-I ರಲ್ಲಿ ಬರುತ್ತಿದ್ದು, ಸದರಿ ಪ್ರದೇಶವು ಈಗ ಬಹಳ ಜನಸಾಂದ್ರತೆಯಿಂದ ಕೂಡಿದ್ದು, ಅಭಿವೃದ್ಧಿ ಹೊಂದಿದ ಪ್ರದೇಶವಾಗಿರುತ್ತದೆ. ಆದ್ದರಿಂದ ಗೋಕರ್ಣದ ಈ ಭಾಗದ ಜನರ ಅರ್ಥಿಕತೆ ಸಂಪೂರ್ಣವಾಗಿ ಪ್ರವಾಸೋದ್ಯಮವನ್ನೇ ಆಧರಿಸಿದ್ದು ಕರಾವಳಿ ನಿಯಂತ್ರಣ ವಲಯ ನಿಯಮಗಳನ್ನು ಸಡಿಲಗೊಳಿಸಿ, ಅರ್ಥಿಕ ಪ್ರಗತಿಗೆ ಹಾಗೂ ಅಭಿವೃದ್ಧಿಗೆ ಸಹಕರಿಸಬೇಕಾಗಿ, ಗೋಕರ್ಣ ಪ್ರದೇಶವನ್ನು ಅಭಿವೃದ್ಧಿ ಹೊಂದಿದ ಪ್ರದೇಶವೆಂದು ಗುರುತಿಸಿ CRZ-II ವಲಯವೆಂದು ಗುರುತಿಸಬೇಕು ಮತ್ತು ನಿಯಮಗಳನ್ನು ಸಡಿಲೀಕರಣಗೊಳಿಸಬೇಕೆಂದು ಕೋರಿದೆ. | II ರಂತೆ ಪರಿಗಣಿಸಲು ಸಾಧ್ಯವಿರುವುದಿಲ್ಲ ಎಂದು ನಿರ್ಣಯಿಸಲಾಯಿತು ಹಾಗೂ ಸದರಿ ಸ.ನಂ. 1331/4 ನ್ನು 2011ರ ಕರಾವಳಿ ನಿಯಂತ್ರಣ ವಲಯ ಅಧಿಸೂಚನೆಯ ಪ್ರಕಾರ ನಕ್ಷೆಯಲ್ಲಿ ನಮೂದಿಸಲು ನಿರ್ಣಯಿಸಲಾಯಿತು |
| 38 | ಶ್ರೀಮತಿ. ಸಾವಿತ್ರಿ ಉಮಾಮಹೇಶ್ವರ ಹೊಸಗನ್ನೆ ಗೋಕರ್ಣ ಗ್ರಾಮ ಕುಮಟಾ ತಾಲೂಕು | 26-10-2017 | ಕುಮಟಾ ತಾಲೂಕಿನ ಗೋಕರ್ಣ ಗ್ರಾಮದ ಸರ್ವೆ ನಂಬರ 1333 ರಲ್ಲಿ ನಾನು ಮತ್ತು ಕುಟುಂಬದವರು ನಮ್ಮ ಬದುಕನ್ನು ಕಟ್ಟಿಕೊಂಡಿದ್ದು, ಪ್ರಸ್ತುತ ಇರುವ ಕರಾವಳಿ ನಿಯಂತ್ರಣ ವಲಯದ ನಿಯಮಗಳು ಗೋಕರ್ಣ ಗ್ರಾಮದ ಅಭಿವೃದ್ಧಿಗೆ ಮಾರಕವಾಗಿರುತ್ತದೆ. ಗೋಕರ್ಣ ಗ್ರಾಮವು ಸುಪ್ರಸಿದ್ಧ ದೈವ ಕ್ಷೇತ್ರವಾಗಿದ್ದು, ಪುರಾತನ ಕಾಲದಿಂದಲೂ ಸಹ ಇಲ್ಲಿ ಮಹೋತ್ಸವಗಳು, ಜಾತ್ರೆ ವರ್ಷಂಪ್ರತಿ ನಡೆಯುವುದರ ಜೊತೆಗೆ ಲಕ್ಷಾಂತರ ಭಕ್ತರು ವಿಭಿನ್ನ ಕಾರ್ಯಚಟುವಟಿಕೆಗಳನ್ನು ನಡೆಸುವುದರ ಜೊತೆಯಲ್ಲಿ ಶ್ರೀ. ದೇವರ ದೇವಸ್ಥಾನಗಳೂ ಪ್ರಮುಖವಾದ ಪೂಜಾ ಕೇಂದ್ರಗಳೂ ಹಾಗೂ ಧಾರ್ಮಿಕ ಕೇಂದ್ರಗಳು ಕರಾವಳಿ ನಿಯಂತ್ರಣ ವಲಯ-I ರಲ್ಲಿ ಬರುತ್ತಿದ್ದು, ಸದರಿ ಪ್ರದೇಶವು ಈಗ ಬಹಳ ಜನಸಾಂದ್ರತೆಯಿಂದ ಕೂಡಿದ್ದು, ಅಭಿವೃದ್ಧಿ ಹೊಂದಿದ ಪ್ರದೇಶವಾಗಿರುತ್ತದೆ. ಆದ್ದರಿಂದ ಗೋಕರ್ಣದ ಈ ಭಾಗದ ಜನರ ಅರ್ಥಿಕತೆ ಸಂಪೂರ್ಣವಾಗಿ ಪ್ರವಾಸೋದ್ಯಮವನ್ನೇ ಆಧರಿಸಿದ್ದು ಕರಾವಳಿ ನಿಯಂತ್ರಣ ವಲಯ ನಿಯಮಗಳನ್ನು ಸಡಿಲಗೊಳಿಸಿ, ಅರ್ಥಿಕ ಪ್ರಗತಿಗೆ ಹಾಗೂ ಅಭಿವೃದ್ಧಿಗೆ ಸಹಕರಿಸಬೇಕಾಗಿ, ಗೋಕರ್ಣ ಪ್ರದೇಶವನ್ನು ಅಭಿವೃದ್ಧಿ ಹೊಂದಿದ ಪ್ರದೇಶವೆಂದು ಗುರುತಿಸಿ CRZ-II ವಲಯವೆಂದು ಗುರುತಿಸಬೇಕು ಮತ್ತು ನಿಯಮಗಳನ್ನು ಸಡಿಲೀಕರಣಗೊಳಿಸಬೇಕೆಂದು ಕೋರಿದೆ. | ಪ್ರಾಧಿಕಾರವು ಈ ಬಗ್ಗೆ ವಿವರವಾಗಿ ಚರ್ಚಿಸಿ ಸದರಿ ಪ್ರದೇಶವು ಗ್ರಾಮ ಪಂಚಾಯತ್ ವ್ಯಾಪ್ತಿಯಲ್ಲಿ ಬರುವುದರಿಂದ ಸದರಿಯವರ ಕೋರಿಕೆಯು CRZ ಅಧಿಸೂಚನೆ 2011 ರ ಪ್ಯಾರಾ 7(ii)CRZ-II ರಂತೆ ಪರಿಗಣಿಸಲು ಸಾಧ್ಯವಿರುವುದಿಲ್ಲ ಎಂದು ನಿರ್ಣಯಿಸಲಾಯಿತು ಹಾಗೂ ಸದರಿ ಸ.ನಂ. 1333 ನ್ನು 2011ರ ಕರಾವಳಿ ನಿಯಂತ್ರಣ ವಲಯ ಅಧಿಸೂಚನೆಯ ಪ್ರಕಾರ ನಕ್ಷೆಯಲ್ಲಿ ನಮೂದಿಸಲು ನಿರ್ಣಯಿಸಲಾಯಿತು |
| 38 | ಶ್ರೀಮತಿ. ಸಾವಿತ್ರಿ ಉಮಾಮಹೇಶ್ವರ ಹೊಸಗನ್ನೆ ಗೋಕರ್ಣ ಗ್ರಾಮ ಕುಮಟಾ ತಾಲೂಕು | 26-10-2017 | ಕುಮಟಾ ತಾಲೂಕಿನ ಗೋಕರ್ಣ ಗ್ರಾಮದ ಸರ್ವೆ ನಂಬರ 1310 ರಲ್ಲಿ ನಾನು ಮತ್ತು ಕುಟುಂಬದವರು ನಮ್ಮ ಬದುಕನ್ನು ಕಟ್ಟಿಕೊಂಡಿದ್ದು, ಪ್ರಸ್ತುತ ಇರುವ ಕರಾವಳಿ ನಿಯಂತ್ರಣ ವಲಯದ ನಿಯಮಗಳು ಗೋಕರ್ಣ ಗ್ರಾಮದ ಅಭಿವೃದ್ಧಿಗೆ ಮಾರಕವಾಗಿರುತ್ತದೆ. ಗೋಕರ್ಣ ಗ್ರಾಮವು ಸುಪ್ರಸಿದ್ಧ ದೈವ ಕ್ಷೇತ್ರವಾಗಿದ್ದು, ಪುರಾತನ ಕಾಲದಿಂದಲೂ ಸಹ ಇಲ್ಲಿ ಮಹೋತ್ಸವಗಳು, ಜಾತ್ರೆ ವರ್ಷಂಪ್ರತಿ ನಡೆಯುವುದರ ಜೊತೆಗೆ ಲಕ್ಷಾಂತರ ಭಕ್ತರು ವಿಭಿನ್ನ ಕಾರ್ಯಚಟುವಟಿಕೆಗಳನ್ನು ನಡೆಸುವುದರ ಜೊತೆಯಲ್ಲಿ ಶ್ರೀ. ದೇವರ ದೇವಸ್ಥಾನಗಳೂ ಪ್ರಮುಖವಾದ ಪೂಜಾ ಕೇಂದ್ರಗಳೂ ಹಾಗೂ ಧಾರ್ಮಿಕ ಕೇಂದ್ರಗಳು ಕರಾವಳಿ ನಿಯಂತ್ರಣ ವಲಯ-I ರಲ್ಲಿ ಬರುತ್ತಿದ್ದು, ಸದರಿ ಪ್ರದೇಶವು ಈಗ ಬಹಳ ಜನಸಾಂದ್ರತೆಯಿಂದ ಕೂಡಿದ್ದು, ಅಭಿವೃದ್ಧಿ ಹೊಂದಿದ | ಪ್ರಾಧಿಕಾರವು ಈ ಬಗ್ಗೆ ವಿವರವಾಗಿ ಚರ್ಚಿಸಿ ಸದರಿ ಪ್ರದೇಶವು ಗ್ರಾಮ ಪಂಚಾಯತ್ ವ್ಯಾಪ್ತಿಯಲ್ಲಿ ಬರುವುದರಿಂದ ಸದರಿಯವರ ಕೋರಿಕೆಯು CRZ ಅಧಿಸೂಚನೆ 2011 ರ ಪ್ಯಾರಾ 7(ii)CRZ-II ರಂತೆ ಪರಿಗಣಿಸಲು ಸಾಧ್ಯವಿರುವುದಿಲ್ಲ ಎಂದು ನಿರ್ಣಯಿಸಲಾಯಿತು ಹಾಗೂ ಸದರಿ ಸ.ನಂ. 1310 ನ್ನು 2011ರ ಕರಾವಳಿ ನಿಯಂತ್ರಣ ವಲಯ ಅಧಿಸೂಚನೆಯ ಪ್ರಕಾರ ನಕ್ಷೆಯಲ್ಲಿ ನಮೂದಿಸಲು ನಿರ್ಣಯಿಸಲಾಯಿತು. |

| 1 | 2 | 3 | 4 | 5 |
|----|--|-------------------|---|---|
| 39 | <p>ಶ್ರೀ. ರಾಮಮೂರ್ತಿ ಶಂಕರ ಗೋಕರ್ಣ ಗ್ರಾಮ ಕುಮಟಾ ತಾಲೂಕು</p> | <p>26-10-2017</p> | <p>ಪ್ರದೇಶವಾಗಿರುತ್ತದೆ. ಆದ್ದರಿಂದ ಗೋಕರ್ಣದ ಈ ಭಾಗದ ಜನರ ಅರ್ಥಿಕತೆ ಸಂಪೂರ್ಣವಾಗಿ ಪ್ರವಾಸೋದ್ಯಮವನ್ನೇ ಆಧರಿಸಿದ್ದು ಕಠಿಣತೆ ನಿಯಂತ್ರಣ ವಲಯ ನಿಯಮಗಳನ್ನು ಸಡಿಲಗೊಳಿಸಿ, ಅರ್ಥಿಕ ಪ್ರಗತಿಗೆ ಹಾಗೂ ಅಭಿವೃದ್ಧಿಗೆ ಸಹಕರಿಸಬೇಕಾಗಿ ಕೋರಲಾಗಿ ಗೋಕರ್ಣ ಪ್ರದೇಶವನ್ನು ಅಭಿವೃದ್ಧಿ ಹೊಂದಿದ ಪ್ರದೇಶವೆಂದು ಗುರುತಿಸಿ CRZ-II ವಲಯವೆಂದು ಗುರುತಿಸಬೇಕು ಮತ್ತು ನಿಯಮಗಳನ್ನು ಸಡಿಲೀಕರಿಸಬೇಕೆಂದು ಕೋರಿದೆ.</p> | <p>ಪ್ರಾಧಿಕಾರವು ಈ ಬಗ್ಗೆ ವಿವರವಾಗಿ ಚರ್ಚಿಸಿ ಸದರಿ ಸ.ನಂ. CRZ-III ರಲ್ಲಿ ಬರುತ್ತಿದ್ದು, ಸದರಿ ಪ್ರದೇಶವು ಗ್ರಾಮ ಪಂಚಾಯತ್ ವ್ಯಾಪ್ತಿಯಲ್ಲಿ ಬರುವುದರಿಂದ ಕಠಿಣತೆ ನಿಯಂತ್ರಣ ವಲಯ 2011ರ ಅಧಿಸೂಚನೆಯ ಪ್ರಕಾರ 7(II)CRZ-II ರ ಪ್ರಕಾರ ಸದರಿಯವರ ಕೋರಿಕೆಯನ್ನು ಪರಿಗಣಿಸಲು ಸಾಧ್ಯವಿಲ್ಲ ಎಂದು ನಿರ್ಣಯಿಸಲಾಯಿತು</p> |
| 40 | <p>ಶ್ರೀ. ಮುರೋಹರ ದೇವು ಗೌಡ ಗೋಕರ್ಣ ಗ್ರಾಮ ಕುಮಟಾ ತಾಲೂಕು</p> | <p>26-10-2017</p> | <p>ಕುಮಟಾ ತಾಲೂಕಿನ ಗೋಕರ್ಣ ಗ್ರಾಮದ ಸರ್ವೆ ನಂಬರ 851/6 ರಲ್ಲಿ ನಾನು ಮತ್ತು ಕುಟುಂಬವರು ನಮ್ಮ ಬದುಕನ್ನು ಕಟ್ಟಿಕೊಂಡಿದ್ದು, ಪ್ರಸ್ತುತ ಇರುವ ಕಠಿಣತೆ ನಿಯಂತ್ರಣ ವಲಯದ ನಿಯಮಗಳು ಗೋಕರ್ಣ ಗ್ರಾಮದ ಅಭಿವೃದ್ಧಿಗೆ ಮಾರಕವಾಗಿರುತ್ತದೆ. ಗೋಕರ್ಣ ಗ್ರಾಮವು ಸುಪ್ರಸಿದ್ಧ ದೈವ ಕ್ಷೇತ್ರವಾಗಿದ್ದು, ಪುರಾತನ ಕಾಲದಿಂದಲೂ ಸಹ ಇಲ್ಲಿ ಮಹೋತ್ಸವಗಳು, ಜಾತ್ರೆ ವರ್ಷಂಪ್ರತಿ ನಡೆಯುವುದರ ಜೊತೆಗೆ ಲಕ್ಷಾಂತರ ಭಕ್ತರು ವಿಭಿನ್ನ ಕಾರ್ಯಚಟುವಟಿಕೆಗಳನ್ನು ನಡೆಸುವುದರ ಜೊತೆಯಲ್ಲಿ ಶ್ರೀ. ದೇವರ ದೇವಸ್ಥಾನಗಳೂ ಪ್ರಮುಖವಾದ ಪೂಜಾ ಕೇಂದ್ರಗಳೂ ಹಾಗೂ ಧಾರ್ಮಿಕ ಕೇಂದ್ರಗಳು ಕಠಿಣತೆ ನಿಯಂತ್ರಣ ವಲಯ-1 ರಲ್ಲಿ ಬರುತ್ತಿದ್ದು, ಸದರಿ ಪ್ರದೇಶವು ಈಗ ಬಹಳ ಜನಸಾಂದ್ರತೆಯಿಂದ ಕೂಡಿದ್ದು, ಅಭಿವೃದ್ಧಿ ಹೊಂದಿದ ಪ್ರದೇಶವಾಗಿರುತ್ತದೆ. ಆದ್ದರಿಂದ ಗೋಕರ್ಣದ ಈ ಭಾಗದ ಜನರ ಅರ್ಥಿಕತೆ ಸಂಪೂರ್ಣವಾಗಿ ಪ್ರವಾಸೋದ್ಯಮವನ್ನೇ ಆಧರಿಸಿದ್ದು ಕಠಿಣತೆ ನಿಯಂತ್ರಣ ವಲಯ ನಿಯಮಗಳನ್ನು ಸಡಿಲಗೊಳಿಸಿ, ಅರ್ಥಿಕ ಪ್ರಗತಿಗೆ ಹಾಗೂ ಅಭಿವೃದ್ಧಿಗೆ ಸಹಕರಿಸಬೇಕಾಗಿ ಕೋರಲಾಗಿ ಗೋಕರ್ಣ ಪ್ರದೇಶವನ್ನು ಅಭಿವೃದ್ಧಿ ಹೊಂದಿದ ಪ್ರದೇಶವೆಂದು ಗುರುತಿಸಿ CRZ-II ವಲಯವೆಂದು ಗುರುತಿಸಬೇಕು ಮತ್ತು ನಿಯಮಗಳನ್ನು ಸಡಿಲೀಕರಿಸಬೇಕೆಂದು ಕೋರಿದೆ.</p> | <p>ಪ್ರಾಧಿಕಾರವು ಈ ಬಗ್ಗೆ ವಿವರವಾಗಿ ಚರ್ಚಿಸಿ ಸದರಿ ಸ.ನಂ. CRZ-III ರಲ್ಲಿ ಬರುತ್ತಿದ್ದು, ಸದರಿ ಪ್ರದೇಶವು ಗ್ರಾಮ ಪಂಚಾಯತ್ ವ್ಯಾಪ್ತಿಯಲ್ಲಿ ಬರುವುದರಿಂದ ಕಠಿಣತೆ ನಿಯಂತ್ರಣ ವಲಯ 2011ರ ಅಧಿಸೂಚನೆಯ ಪ್ರಕಾರ 7(II)CRZ-II ರ ಪ್ರಕಾರ ಸದರಿಯವರ ಕೋರಿಕೆಯನ್ನು ಪರಿಗಣಿಸಲು ಸಾಧ್ಯವಿಲ್ಲ ಎಂದು ನಿರ್ಣಯಿಸಲಾಯಿತು</p> |

| 1 | 2 | 3 | 4 | 5 |
|----|--|------------|---|--|
| 41 | ಶ್ರೀ. ಅನಂತ ಪರಮೇಶ್ವರ ಜಂಭೆ ಗೋಕರ್ಣ ಗ್ರಾಮ ಕುಮಟಾ ತಾಲೂಕು | 26-10-2017 | <p>ಕುಮಟಾ ತಾಲೂಕಿನ ಗೋಕರ್ಣ ಗ್ರಾಮದ ಸರ್ವೆ ನಂಬರ 744/3 ರಲ್ಲಿ ನಾನು ಮತ್ತು ಕುಟುಂಬದವರು ನಮ್ಮ ಬದುಕನ್ನು ಕಟ್ಟಿಕೊಂಡಿದ್ದು, ಪ್ರಸ್ತುತ ಇರುವ ಕರಾವಳಿ ನಿಯಂತ್ರಣ ವಲಯದ ನಿಯಮಗಳು ಗೋಕರ್ಣ ಗ್ರಾಮದ ಅಭಿವೃದ್ಧಿಗೆ ಮಾರಕವಾಗಿರುತ್ತದೆ. ಗೋಕರ್ಣ ಗ್ರಾಮವು ಸುಪ್ರಸಿದ್ಧ ದೈವ ಕ್ಷೇತ್ರವಾಗಿದ್ದು, ಪುರಾತನ ಕಾಲದಿಂದಲೂ ಸಹ ಇಲ್ಲಿ ಮಹೋತ್ಸವಗಳು, ಜಾತ್ರೆ ವರ್ಷಂಪ್ರತಿ ನಡೆಯುವುದರ ಜೊತೆಗೆ ಲಕ್ಷಾಂತರ ಭಕ್ತರು ವಿಭಿನ್ನ ಕಾರ್ಯಚಟುವಟಿಕೆಗಳನ್ನು ನಡೆಸುವುದರ ಜೊತೆಯಲ್ಲಿ ಶ್ರೀ. ದೇವರ ದೇವಸ್ಥಾನಗಳೂ ಪ್ರಮುಖವಾದ ಪೂಜಾ ಕೇಂದ್ರಗಳೂ ಹಾಗೂ ಧಾರ್ಮಿಕ ಕೇಂದ್ರಗಳು ಕರಾವಳಿ ನಿಯಂತ್ರಣ ವಲಯ-1 ರಲ್ಲಿ ಬರುತ್ತಿದ್ದು, ಸದರಿ ಪ್ರದೇಶವು ಈಗ ಬಹಳ ಜನನಾಂದ್ರತೆಯಿಂದ ಕೂಡಿದ್ದು, ಅಭಿವೃದ್ಧಿ ಹೊಂದಿದ ಪ್ರದೇಶವಾಗಿರುತ್ತದೆ. ಆದ್ದರಿಂದ ಗೋಕರ್ಣದ ಈ ಭಾಗದ ಜನರ ಆರ್ಥಿಕತೆ ಸರಿಪೂರ್ಣವಾಗಿ ಪ್ರವಾಸೋದ್ಯಮವನ್ನೇ ಆಧರಿಸಿದ್ದು ಕರಾವಳಿ ನಿಯಂತ್ರಣ ವಲಯ ನಿಯಮಗಳನ್ನು ಸಡಿಲಗೊಳಿಸಿ, ಆರ್ಥಿಕ ಪ್ರಗತಿಗೆ ಹಾಗೂ ಅಭಿವೃದ್ಧಿಗೆ ಸಹಕರಿಸಬೇಕಾಗಿ ಕೋರುತ್ತಾ, ಗೋಕರ್ಣ ಪ್ರದೇಶವನ್ನು ಅಭಿವೃದ್ಧಿ ಹೊಂದಿದ ಪ್ರದೇಶವೆಂದು ಗುರುತಿಸಿ CRZ-II ವಲಯವೆಂದು ಗುರುತಿಸಬೇಕು ಮತ್ತು ನಿಯಮಗಳನ್ನು ಸಡಿಲೀಕರಣಗೊಳಿಸಬೇಕೆಂದು ಕೋರಿದೆ.</p> | <p>ಪ್ರಾಧಿಕಾರವು ಈ ಬಗ್ಗೆ ವಿವರವಾಗಿ ಚರ್ಚಿಸಿ ಸದರಿ ಪ್ರದೇಶವು ಗ್ರಾಮ ಪಂಚಾಯತ್ ವ್ಯಾಪ್ತಿಯಲ್ಲಿ ಬರುವುದರಿಂದ ಸದರಿಯವರ ಕೋರಿಕೆಯು CRZ ಅಧಿಸೂಚನೆ 2011 ರ ಪ್ಯಾರಾ 7(ii) CRZ-II ರಂತೆ ಪರಿಗಣಿಸಲು ಸಾಧ್ಯವಿರುವುದಿಲ್ಲ ಎಂದು ನಿರ್ಣಯಿಸಲಾಯಿತು ಹಾಗೂ ಸದರಿ ಸ.ನಂ. 744/3 ನ್ನು 2011ರ ಕರಾವಳಿ ನಿಯಂತ್ರಣ ವಲಯ ಅಧಿಸೂಚನೆಯ ಪ್ರಕಾರ ನಕ್ಷೆಯಲ್ಲಿ ನಮೂದಿಸಲು ನಿರ್ಣಯಿಸಲಾಯಿತು</p> |
| 42 | ಶ್ರೀ. ಅನಂತ ಪರಮೇಶ್ವರ ಜಂಭೆ ಗೋಕರ್ಣ ಗ್ರಾಮ ಕುಮಟಾ ತಾಲೂಕು | 26-10-2017 | <p>ಕುಮಟಾ ತಾಲೂಕಿನ ಗೋಕರ್ಣ ಗ್ರಾಮದ ಸರ್ವೆ ನಂಬರ 745/1 ರಲ್ಲಿ ನಾನು ಮತ್ತು ಕುಟುಂಬದವರು ನಮ್ಮ ಬದುಕನ್ನು ಕಟ್ಟಿಕೊಂಡಿದ್ದು, ಪ್ರಸ್ತುತ ಇರುವ ಕರಾವಳಿ ನಿಯಂತ್ರಣ ವಲಯದ ನಿಯಮಗಳು ಗೋಕರ್ಣ ಗ್ರಾಮದ ಅಭಿವೃದ್ಧಿಗೆ ಮಾರಕವಾಗಿರುತ್ತದೆ. ಗೋಕರ್ಣ ಗ್ರಾಮವು ಸುಪ್ರಸಿದ್ಧ ದೈವ ಕ್ಷೇತ್ರವಾಗಿದ್ದು, ಪುರಾತನ ಕಾಲದಿಂದಲೂ ಸಹ ಇಲ್ಲಿ ಮಹೋತ್ಸವಗಳು, ಜಾತ್ರೆ ವರ್ಷಂಪ್ರತಿ ನಡೆಯುವುದರ ಜೊತೆಗೆ ಲಕ್ಷಾಂತರ ಭಕ್ತರು ವಿಭಿನ್ನ ಕಾರ್ಯಚಟುವಟಿಕೆಗಳನ್ನು ನಡೆಸುವುದರ ಜೊತೆಯಲ್ಲಿ ಶ್ರೀ. ದೇವರ ದೇವಸ್ಥಾನಗಳೂ ಪ್ರಮುಖವಾದ ಪೂಜಾ ಕೇಂದ್ರಗಳೂ ಹಾಗೂ ಧಾರ್ಮಿಕ ಕೇಂದ್ರಗಳು ಕರಾವಳಿ ನಿಯಂತ್ರಣ ವಲಯ-1 ರಲ್ಲಿ ಬರುತ್ತಿದ್ದು, ಸದರಿ ಪ್ರದೇಶವು ಈಗ ಬಹಳ ಜನನಾಂದ್ರತೆಯಿಂದ ಕೂಡಿದ್ದು, ಅಭಿವೃದ್ಧಿ ಹೊಂದಿದ ಪ್ರದೇಶವಾಗಿರುತ್ತದೆ. ಆದ್ದರಿಂದ ಗೋಕರ್ಣದ ಈ ಭಾಗದ ಜನರ ಆರ್ಥಿಕತೆ ಸಂಪೂರ್ಣವಾಗಿ ಪ್ರವಾಸೋದ್ಯಮವನ್ನೇ ಆಧರಿಸಿದ್ದು ಕರಾವಳಿ ನಿಯಂತ್ರಣ ವಲಯ ನಿಯಮಗಳನ್ನು ಸಡಿಲಗೊಳಿಸಿ, ಆರ್ಥಿಕ ಪ್ರಗತಿಗೆ ಹಾಗೂ ಅಭಿವೃದ್ಧಿಗೆ ಸಹಕರಿಸಬೇಕಾಗಿ ಕೋರುತ್ತಾ, ಗೋಕರ್ಣ ಪ್ರದೇಶವನ್ನು ಅಭಿವೃದ್ಧಿ ಹೊಂದಿದ ಪ್ರದೇಶವೆಂದು ಗುರುತಿಸಿ CRZ-II ವಲಯವೆಂದು ಗುರುತಿಸಬೇಕು ಮತ್ತು ನಿಯಮಗಳನ್ನು ಸಡಿಲೀಕರಣಗೊಳಿಸಬೇಕೆಂದು ಕೋರಿದೆ.</p> | <p>ಪ್ರಾಧಿಕಾರವು ಈ ಬಗ್ಗೆ ವಿವರವಾಗಿ ಚರ್ಚಿಸಿ ಸದರಿ ಪ್ರದೇಶವು ಗ್ರಾಮ ಪಂಚಾಯತ್ ವ್ಯಾಪ್ತಿಯಲ್ಲಿ ಬರುವುದರಿಂದ ಸದರಿಯವರ ಕೋರಿಕೆಯು CRZ ಅಧಿಸೂಚನೆ 2011 ರ ಪ್ಯಾರಾ 7(ii) CRZ-II ರಂತೆ ಪರಿಗಣಿಸಲು ಸಾಧ್ಯವಿರುವುದಿಲ್ಲ ಎಂದು ನಿರ್ಣಯಿಸಲಾಯಿತು ಹಾಗೂ ಸದರಿ ಸ.ನಂ. 745/1 ನ್ನು 2011ರ ಕರಾವಳಿ ನಿಯಂತ್ರಣ ವಲಯ ಅಧಿಸೂಚನೆಯ ಪ್ರಕಾರ ನಕ್ಷೆಯಲ್ಲಿ ನಮೂದಿಸಲು ನಿರ್ಣಯಿಸಲಾಯಿತು</p> |
| 43 | ಶ್ರೀ. ಚಂದ್ರಶೇಖರ ಮೂಳೆ ಗೋಕರ್ಣ ಗ್ರಾಮ ಕುಮಟಾ ತಾಲೂಕು | 26-10-2017 | <p>ಕುಮಟಾ ತಾಲೂಕಿನ ಗೋಕರ್ಣ ಗ್ರಾಮದ ಸರ್ವೆ ನಂಬರ 740 ರಲ್ಲಿ ನಾನು ಮತ್ತು ಕುಟುಂಬದವರು ನಮ್ಮ ಬದುಕನ್ನು ಕಟ್ಟಿಕೊಂಡಿದ್ದು, ಪ್ರಸ್ತುತ ಇರುವ ಕರಾವಳಿ ನಿಯಂತ್ರಣ ವಲಯದ ನಿಯಮಗಳು ಗೋಕರ್ಣ ಗ್ರಾಮದ ಅಭಿವೃದ್ಧಿಗೆ ಮಾರಕವಾಗಿರುತ್ತದೆ. ಗೋಕರ್ಣ ಗ್ರಾಮವು ಸುಪ್ರಸಿದ್ಧ ದೈವ ಕ್ಷೇತ್ರವಾಗಿದ್ದು, ಪುರಾತನ</p> | <p>ಪ್ರಾಧಿಕಾರವು ಈ ಬಗ್ಗೆ ವಿವರವಾಗಿ ಚರ್ಚಿಸಿ ಸದರಿ ಪ್ರದೇಶವು ಗ್ರಾಮ ಪಂಚಾಯತ್ ವ್ಯಾಪ್ತಿಯಲ್ಲಿ ಬರುವುದರಿಂದ ಸದರಿಯವರ ಕೋರಿಕೆಯು CRZ ಅಧಿಸೂಚನೆ 2011 ರ ಪ್ಯಾರಾ 7(ii) CRZ-</p> |

| 1 | 2 | 3 | 4 | 5 |
|----|--|------------|--|--|
| 44 | ಶ್ರೀ. ಚಂದ್ರಶೇಖರ ಮೂಳೆ ಗೋಕರ್ಣ ಗ್ರಾಮ ಕುಮಟಾ ತಾಲೂಕು | 26-10-2017 | <p>ಕುಮಟಾ ತಾಲೂಕಿನ ಗೋಕರ್ಣ ಗ್ರಾಮದ ಸರ್ವೆ ನಂಬರ್ 739 ರಲ್ಲಿ ನಾನು ಮತ್ತು ಕುಟುಂಬದವರು ನಮ್ಮ ಬದುಕನ್ನು ಕಟ್ಟಿಕೊಂಡಿದ್ದು, ಪ್ರಸ್ತುತ ಇರುವ ಕರಾವಳಿ ನಿಯಂತ್ರಣ ವಲಯದ ನಿಯಮಗಳು ಗೋಕರ್ಣ ಗ್ರಾಮದ ಅಭಿವೃದ್ಧಿಗೆ ಮಾರಕವಾಗಿರುತ್ತವೆ. ಗೋಕರ್ಣ ಗ್ರಾಮವು ಸುಪ್ರಸಿದ್ಧ ದೈವ ಕ್ಷೇತ್ರವಾಗಿದ್ದು, ಪಾರಾಶನ ಕಾಲದಲೂ ಸಹ ಇಲ್ಲಿ ಮಹೋತ್ಸವಗಳು, ಜಾತ್ರೆ ವರ್ಷಂಪ್ರತಿ ನಡೆಯುವುದರ ಜೊತೆಗೆ ಲಕ್ಷಾಂತರ ಭಕ್ತರು ವಿಭಿನ್ನ ಕಾರ್ಯಚಟುವಟಿಕೆಗಳನ್ನು ನಡೆಸುವುದರ ಜೊತೆಯಲ್ಲಿ ಶ್ರೀ. ದೇವರ ದೇವಸ್ಥಾನಗಳೂ ಪ್ರಮುಖವಾದ ಪೂಜಾ ಕೇಂದ್ರಗಳೂ ಹಾಗೂ ಧಾರ್ಮಿಕ ಕೇಂದ್ರಗಳು ಕರಾವಳಿ ನಿಯಂತ್ರಣ ವಲಯ-1 ರಲ್ಲಿ ಬರುತ್ತಿದ್ದು, ಸದರಿ ಪ್ರದೇಶವೆಂದು ಗುರುತಿಸಿ CRZ-II ವಲಯವೆಂದು ಗುರುತಿಸಬೇಕು ಮತ್ತು ನಿಯಮಗಳನ್ನು ಸಡಿಲೀಕರಣಗೊಳಿಸಬೇಕೆಂದು ಕೋರಿದೆ.</p> | <p>II ರಂತೆ ಪರಿಗಣಿಸಲು ಸಾಧ್ಯವಿರುವುದಿಲ್ಲ ಎಂದು ನಿರ್ಣಯಿಸಲಾಯಿತು ಹಾಗೂ ಸದರಿ ಸ.ನಂ. 740 ನ್ನು 2011ರ ಕರಾವಳಿ ನಿಯಂತ್ರಣ ವಲಯ ಅಧಿಸೂಚನೆಯ ಪ್ರಕಾರ ನಕ್ಷೆಯಲ್ಲಿ ನಮೂದಿಸಲು ನಿರ್ಣಯಿಸಲಾಯಿತು</p> |
| 45 | ಶ್ರೀ. ಚಂದ್ರಶೇಖರ ಮೂಳೆ ಗೋಕರ್ಣ ಗ್ರಾಮ ಕುಮಟಾ ತಾಲೂಕು | 26-10-2017 | <p>ಕುಮಟಾ ತಾಲೂಕಿನ ಗೋಕರ್ಣ ಗ್ರಾಮದ ಸರ್ವೆ ನಂಬರ್ 873/7 ರಲ್ಲಿ ನಾನು ಮತ್ತು ಕುಟುಂಬದವರು ನಮ್ಮ ಬದುಕನ್ನು ಕಟ್ಟಿಕೊಂಡಿದ್ದು, ಪ್ರಸ್ತುತ ಇರುವ ಕರಾವಳಿ ನಿಯಂತ್ರಣ ವಲಯದ ನಿಯಮಗಳು ಗೋಕರ್ಣ ಗ್ರಾಮದ ಅಭಿವೃದ್ಧಿಗೆ ಮಾರಕವಾಗಿರುತ್ತವೆ. ಗೋಕರ್ಣ ಗ್ರಾಮವು ಸುಪ್ರಸಿದ್ಧ ದೈವ ಕ್ಷೇತ್ರವಾಗಿದ್ದು, ಪಾರಾಶನ ಕಾಲದಿಂದಲೂ ಸಹ ಇಲ್ಲಿ ಮಹೋತ್ಸವಗಳು, ಜಾತ್ರೆ ವರ್ಷಂಪ್ರತಿ ನಡೆಯುವುದರ ಜೊತೆಗೆ ಲಕ್ಷಾಂತರ ಭಕ್ತರು ವಿಭಿನ್ನ ಕಾರ್ಯಚಟುವಟಿಕೆಗಳನ್ನು ನಡೆಸುವುದರ ಜೊತೆಯಲ್ಲಿ ಶ್ರೀ. ದೇವರ ದೇವಸ್ಥಾನಗಳೂ ಪ್ರಮುಖವಾದ ಪೂಜಾ ಕೇಂದ್ರಗಳೂ ಹಾಗೂ ಧಾರ್ಮಿಕ ಕೇಂದ್ರಗಳು ಕರಾವಳಿ ನಿಯಂತ್ರಣ ವಲಯ-1 ರಲ್ಲಿ ಬರುತ್ತಿದ್ದು, ಸದರಿ ಪ್ರದೇಶವೆಂದು ಗುರುತಿಸಿ CRZ-II ವಲಯವೆಂದು ಗುರುತಿಸಬೇಕು ಮತ್ತು ನಿಯಮಗಳನ್ನು ಸಡಿಲೀಕರಣಗೊಳಿಸಬೇಕೆಂದು ಕೋರಿದೆ.</p> | <p>ಪ್ರಾಧಿಕಾರವು ಈ ಬಗ್ಗೆ ವಿವರವಾಗಿ ಚರ್ಚಿಸಿ ಸದರಿ ಪ್ರದೇಶವು ಗ್ರಾಮ ಪಂಚಾಯತ್ ವ್ಯಾಪ್ತಿಯಲ್ಲಿ ಬರುವುದರಿಂದ ಸದರಿ ಯುವರ ಕೋರಿಕೆಯು CRZ ಅಧಿಸೂಚನೆ 2011 ರ ಪ್ಯಾರಾ 7(ii) CRZ-II ರಂತೆ ಪರಿಗಣಿಸಲು ಸಾಧ್ಯವಿರುವುದಿಲ್ಲ ಎಂದು ನಿರ್ಣಯಿಸಲಾಯಿತು ಹಾಗೂ ಸದರಿ ಸ.ನಂ. 873/7 ನ್ನು 2011ರ ಕರಾವಳಿ ನಿಯಂತ್ರಣ ವಲಯ ಅಧಿಸೂಚನೆಯ ಪ್ರಕಾರ ನಕ್ಷೆಯಲ್ಲಿ ನಮೂದಿಸಲು ನಿರ್ಣಯಿಸಲಾಯಿತು</p> |

| | | | | |
|----|---|------------|--|---|
| 1 | 2 | 3 | 4 | 5 |
| 46 | ಶ್ರೀ. ಲಕ್ಷ್ಮಿನಾರಾಯಣ ವಿ. ಅಡಿ ಗೋಕರ್ಣ ಗ್ರಾಮ ಕುಮಟಾ ತಾಲೂಕು | 26-10-2017 | <p>ಪ್ರದೇಶವಾರಿಯತ್ತದೆ. ಆದ್ದರಿಂದ ಗೋಕರ್ಣದ ಈ ಭಾಗದ ಜನರ ಅರ್ಥಿಕತೆ ಸಂಪೂರ್ಣವಾಗಿ ಪ್ರವಾಸೋದ್ಯಮವನ್ನೇ ಆಧರಿಸಿದ್ದು ಕರಾವಳಿ ನಿಯಂತ್ರಣ ವಲಯ ನಿಯಮಗಳನ್ನು ಸಡಿಲಗೊಳಿಸಿ, ಅರ್ಥಿಕ ಪ್ರಗತಿಗೆ ಹಾಗೂ ಅಭಿವೃದ್ಧಿಗೆ ಸಹಕರಿಸಬೇಕಾಗಿ ಕೋರಲಾಗುತ್ತದೆ. ಗೋಕರ್ಣ ಪ್ರದೇಶವನ್ನು ಅಭಿವೃದ್ಧಿ ಹೊಂದಿದ ಪ್ರದೇಶವೆಂದು ಗುರುತಿಸಿ CRZ-II ವಲಯವೆಂದು ಗುರುತಿಸಬೇಕು ಮತ್ತು ನಿಯಮಗಳನ್ನು ಸಡಿಲೀಕರಣಗೊಳಿಸಬೇಕೆಂದು ಕೋರಿದೆ.</p> | <p>ಪ್ರಾಧಿಕಾರವು ಈ ಬಗ್ಗೆ ವಿವರವಾಗಿ ಚರ್ಚಿಸಿ ಸದರಿ ಪ್ರದೇಶವು ಗ್ರಾಮ ಪಂಚಾಯತ್ ವ್ಯಾಪ್ತಿಯಲ್ಲಿ ಬರುವುದರಿಂದ ಸದರಿಯವರ ಕೋರಿಕೆಯು CRZ ಅಧಿಸೂಚನೆ 2011 ರ ಪ್ಯಾರಾ 7(ii)CRZ-II ರಂತೆ ಪರಿಗಣಿಸಲು ಸಾಧ್ಯವಿರುವುದಿಲ್ಲ ಎಂದು ನಿರೀಕ್ಷಿಸಲಾಯಿತು ಹಾಗೂ ಸದರಿ ಸ.ನಂ. 714/ಅ.ಬ.ಕ., 715, 716 ನ್ನು 2011ರ ವ್ಯಾಜ್ಯ ಕರಾವಳಿ ನಿಯಂತ್ರಣ ವಲಯ ಅಧಿಸೂಚನೆಯ ಪ್ರಕಾರ ಸಕ್ಷೆಯಲ್ಲಿ ನೋಡಿಸಲಾಯಿತು</p> |
| 47 | ಶ್ರೀ. ವೆಂಕಟರಮಣ ಕೇಶವ ಭಟ್ಟ ಗೋಕರ್ಣ ಗ್ರಾಮ ಕುಮಟಾ ತಾಲೂಕು | 26-10-2017 | <p>ಕುಮಟಾ ತಾಲೂಕಿನ ಗೋಕರ್ಣ ಗ್ರಾಮದ ಸರ್ವೆ ನಂಬರ 874 ರಲ್ಲಿ ನಾನು ಮತ್ತು ಕುಟುಂಬದವರು ನಮ್ಮ ಬದುಕನ್ನು ಕಟ್ಟಿಕೊಂಡಿದ್ದು, ಪ್ರಸ್ತುತ ಇರುವ ಕರಾವಳಿ ನಿಯಂತ್ರಣ ವಲಯದ ನಿಯಮಗಳು ಗೋಕರ್ಣ ಗ್ರಾಮದ ಅಭಿವೃದ್ಧಿಗೆ ಮಾರಕವಾಗಿರುತ್ತದೆ. ಗೋಕರ್ಣ ಗ್ರಾಮವು ಸುಪ್ರಸಿದ್ಧ ದೈವ ಕ್ಷೇತ್ರವಾಗಿದ್ದು, ಪುರಾತನ ಕಾಲದಿಂದಲೂ ಸಹ ಇಲ್ಲಿ ಮಹೋತ್ಸವಗಳು, ಜಾತ್ರೆ ವರ್ಷಂಪ್ರತಿ ನಡೆಯುವುದರ ಜೊತೆಗೆ ಲಕ್ಷಾಂತರ ಭಕ್ತರು ವಿಭಿನ್ನ ಕಾರ್ಯಚಟುವಟಿಕೆಗಳನ್ನು ನಡೆಸುವುದರ ಜೊತೆಯಲ್ಲಿ ಶ್ರೀ. ದೇವರ ದೇವಸ್ಥಾನಗಳೂ ಪ್ರಮುಖವಾದ ಪೂಜಾ ಕೇಂದ್ರಗಳೂ ಹಾಗೂ ಧಾರ್ಮಿಕ ಕೇಂದ್ರಗಳು ಕರಾವಳಿ ನಿಯಂತ್ರಣ ವಲಯ-1 ರಲ್ಲಿ ಬರುತ್ತಿದ್ದು, ಸದರಿ ಪ್ರದೇಶವು ಈಗ ಬಹಳ ಜನಸಾಂದ್ರತೆಯಿಂದ ಕೂಡಿದ್ದು, ಅಭಿವೃದ್ಧಿ ಹೊಂದಿದ ಪ್ರದೇಶವಾಗಿರುತ್ತದೆ. ಆದ್ದರಿಂದ ಗೋಕರ್ಣದ ಈ ಭಾಗದ ಜನರ ಅರ್ಥಿಕತೆ ಸಂಪೂರ್ಣವಾಗಿ ಪ್ರವಾಸೋದ್ಯಮವನ್ನೇ ಆಧರಿಸಿದ್ದು ಕರಾವಳಿ ನಿಯಂತ್ರಣ ವಲಯ ನಿಯಮಗಳನ್ನು ಸಡಿಲಗೊಳಿಸಿ, ಅರ್ಥಿಕ ಪ್ರಗತಿಗೆ ಹಾಗೂ ಅಭಿವೃದ್ಧಿಗೆ ಸಹಕರಿಸಬೇಕಾಗಿ ಕೋರಲಾಗುತ್ತದೆ. ಗೋಕರ್ಣ ಪ್ರದೇಶವನ್ನು ಅಭಿವೃದ್ಧಿ ಹೊಂದಿದ ಪ್ರದೇಶವೆಂದು ಗುರುತಿಸಿ CRZ-II ವಲಯವೆಂದು ಗುರುತಿಸಬೇಕು ಮತ್ತು ನಿಯಮಗಳನ್ನು ಸಡಿಲೀಕರಣಗೊಳಿಸಬೇಕೆಂದು ಕೋರಿದೆ.</p> | <p>ಪ್ರಾಧಿಕಾರವು ಈ ಬಗ್ಗೆ ವಿವರವಾಗಿ ಚರ್ಚಿಸಿ ಸದರಿ ಪ್ರದೇಶವು ಗ್ರಾಮ ಪಂಚಾಯತ್ ವ್ಯಾಪ್ತಿಯಲ್ಲಿ ಬರುವುದರಿಂದ ಸದರಿಯವರ ಕೋರಿಕೆಯು CRZ ಅಧಿಸೂಚನೆ 2011 ರ ಪ್ಯಾರಾ 7(ii)CRZ-II ರಂತೆ ಪರಿಗಣಿಸಲು ಸಾಧ್ಯವಿರುವುದಿಲ್ಲ ಎಂದು ನಿರೀಕ್ಷಿಸಲಾಯಿತು ಹಾಗೂ ಸದರಿ ಸ.ನಂ. 874 ನ್ನು 2011ರ ವ್ಯಾಜ್ಯ ಕರಾವಳಿ ನಿಯಂತ್ರಣ ವಲಯ ಅಧಿಸೂಚನೆಯ ಪ್ರಕಾರ ಸಕ್ಷೆಯಲ್ಲಿ ನೋಡಿಸಲಾಯಿತು</p> |

| 1 | 2 | 3 | 4 | 5 |
|----|--|------------|--|--|
| 48 | ಶ್ರೀ. ವೆಂಕಟರಮಣ ಕೇಶವ ಭಟ್ಟ ಗೋಕರ್ಣ ಗ್ರಾಮ ಕುಮಟಾ ತಾಲೂಕು | 26-10-2017 | ನಿಯಮಗಳನ್ನು ಸವಲೀಕರಣಗೊಳಿಸಬೇಕೆಂದು ಕೋರಿದೆ. | |
| 49 | ಶ್ರೀ. ವೆಂಕಟರಮಣ ಕೇಶವ ಭಟ್ಟ ಗೋಕರ್ಣ ಗ್ರಾಮ ಕುಮಟಾ ತಾಲೂಕು | 26-10-2017 | ಕುಮಟಾ ತಾಲೂಕಿನ ಗೋಕರ್ಣ ಗ್ರಾಮದ ಸರ್ವೆ ನಂಬರ 941 ರಲ್ಲಿ ನಾನು ಮತ್ತು ಕುಟುಂಬದವರು ನಮ್ಮ ಬದುಕನ್ನು ಕಟ್ಟಿಕೊಂಡಿದ್ದು, ಪ್ರಸ್ತುತ ಇರುವ ಕರಾವಳಿ ನಿಯಂತ್ರಣ ವಲಯದ ನಿಯಮಗಳು ಗೋಕರ್ಣ ಗ್ರಾಮದ ಅಭಿವೃದ್ಧಿಗೆ ಮಾರಕವಾಗಿರುತ್ತವೆ. ಗೋಕರ್ಣ ಗ್ರಾಮವು ಸುಪ್ರಸಿದ್ಧ ದೈವ ಕ್ಷೇತ್ರವಾಗಿದ್ದು, ಪುರಾತನ ಕಾಲದಿಂದಲೂ ಸಹ ಇಲ್ಲಿ ಮಹೋತ್ಸವಗಳು, ಜಾತ್ರೆ ವರ್ಷಂಪ್ರತಿ ನಡೆಯುವುದರ ಜೊತೆಗೆ ಲಕ್ಷಾಂತರ ಭಕ್ತರು ವಿಭಿನ್ನ ಕಾರ್ಯಚಟುವಟಿಕೆಗಳನ್ನು ನಡೆಸುವುದರ ಜೊತೆಯಲ್ಲಿ ಶ್ರೀ. ದೇವರ ದೇವಸ್ಥಾನಗಳೂ ಪ್ರಮುಖವಾದವು. ಮೂಜಾ ಕೇಂದ್ರಗಳೂ ಹಾಗೂ ಧಾರ್ಮಿಕ ಕೇಂದ್ರಗಳು ಕರಾವಳಿ ನಿಯಂತ್ರಣ ವಲಯ-1 ರಲ್ಲಿ ಬರುತ್ತಿದ್ದು, ಸದರಿ ಪ್ರದೇಶವು ಈಗ ಬಹಳ ಜನಾಣಂದ್ರತೆಯಿಂದ ಕೂಡಿದ್ದು, ಅಭಿವೃದ್ಧಿ ಹೊಂದಿದ ಪ್ರದೇಶವಾಗಿರುತ್ತದೆ. ಆದ್ದರಿಂದ ಗೋಕರ್ಣದ ಈ ಭಾಗದ ಜನರ ಆರ್ಥಿಕತೆ ಸಂಪೂರ್ಣವಾಗಿ ಪ್ರವಾಸೋದ್ಯಮಕ್ಕೆ ಆಧರಿಸಿದ್ದು ಕರಾವಳಿ ನಿಯಂತ್ರಣ ವಲಯ ನಿಯಮಗಳನ್ನು ಸಡಿಲಗೊಳಿಸಿ, ಅರ್ಥಿಕ ಪ್ರಗತಿಗೆ ಹಾಗೂ ಅಭಿವೃದ್ಧಿಗೆ ಸಹಕರಿಸಬೇಕಾಗಿ ಕೋರುತ್ತಾ, ಗೋಕರ್ಣ ಪ್ರದೇಶವನ್ನು ಅಭಿವೃದ್ಧಿ ಹೊಂದಿದ ಪ್ರದೇಶವೆಂದು ಗುರುತಿಸಿ CRZ-II ವಲಯವೆಂದು ಗುರುತಿಸಬೇಕು ಮತ್ತು ನಿಯಮಗಳನ್ನು ಸವಲೀಕರಣಗೊಳಿಸಬೇಕೆಂದು ಕೋರಿದೆ. | ಪ್ರಾಧಿಕಾರವು ಈ ಬಗ್ಗೆ ವಿವರವಾಗಿ ಚರ್ಚಿಸಿ ಸದರಿ ಪ್ರದೇಶವು ಗ್ರಾಮ ಪಂಚಾಯತ್ ವ್ಯಾಪ್ತಿಯಲ್ಲಿ ಬರುವುದರಿಂದ ಸದರಿಯವರ ಕೋರಿಕೆಯು CRZ ಅಧಿಸೂಚನೆ 2011 ರ ಪ್ಯಾರಾ 7(ii) CRZ-II ರಂತೆ ಪರಿಗಣಿಸಲು ಸಾಧ್ಯವಿರುವುದಿಲ್ಲ ಎಂದು ನಿರೀಕ್ಷಿಸಲಾಯಿತು ಹಾಗೂ ಸದರಿ ಸ.ನಂ. 941 ನ್ನು 2011ರ ಕರಾವಳಿ ನಿಯಂತ್ರಣ ವಲಯ ಅಧಿಸೂಚನೆಯ ಪ್ರಕಾರ ನಕ್ಷೆಯಲ್ಲಿ ನಮೂದಿಸಲು ನಿರೀಕ್ಷಿಸಲಾಯಿತು. |
| 50 | ಶ್ರೀ. ವೆಂಕಟರಮಣ ಕೇಶವ | 26-10-2017 | ಕುಮಟಾ ತಾಲೂಕಿನ ಗೋಕರ್ಣ ಗ್ರಾಮದ ಸರ್ವೆ ನಂಬರ 741 ರಲ್ಲಿ ನಾನು | |

Handwritten signature or mark.

| 1 | 2 | 3 | 4 | 5 |
|----|---|------------|--|--|
| 51 | <p>ಭಟ್ಟ ಗೋಕರ್ಣ ಗ್ರಾಮ ಕುಮಟಾ ತಾಲೂಕು</p> <p>ಶ್ರೀ. ಗಣೇಶ್ ಡಿ. ಮೂಳೆ ಗೋಕರ್ಣ ಗ್ರಾಮ ಕುಮಟಾ ತಾಲೂಕು</p> | 26-10-2017 | <p>ಮತ್ತು ಕುಟುಂಬದವರು ನಮ್ಮ ಬದುಕನ್ನು ಕಟ್ಟಿಕೊಂಡಿದ್ದು, ಪ್ರಸ್ತುತ ಇರುವ ಕರಾವಳಿ ನಿಯಂತ್ರಣ ವಲಯದ ನಿಯಮಗಳು ಗೋಕರ್ಣ ಗ್ರಾಮದ ಅಭಿವೃದ್ಧಿಗೆ ಮಾರಕವಾಗಿರುತ್ತದೆ. ಗೋಕರ್ಣ ಗ್ರಾಮವು ಸುಪ್ರಸಿದ್ಧ ದೈವ ಕ್ಷೇತ್ರವಾಗಿದ್ದು, ಪುರಾತನ ಕಾಲದಿಂದಲೂ ಸಹ ಇಲ್ಲಿ ಮಹೋತ್ಸವಗಳು, ಜಾತ್ರೆ ವರ್ಷಂಪ್ರತಿ ನಡೆಯುವುದರ ಜೊತೆಗೆ ಲಕ್ಷಾಂತರ ಭಕ್ತರು ವಿಭಿನ್ನ ಕಾರ್ಯಚಟುವಟಿಕೆಗಳನ್ನು ನಡೆಸುವುದರ ಜೊತೆಯಲ್ಲಿ ಶ್ರೀ. ದೇವರ ದೇವಸ್ಥಾನಗಳೂ ಪ್ರಮುಖವಾದ ಪೂಜಾ ಕೇಂದ್ರಗಳೂ ಹಾಗೂ ಧಾರ್ಮಿಕ ಕೇಂದ್ರಗಳು ಕರಾವಳಿ ನಿಯಂತ್ರಣ ವಲಯ-1 ರಲ್ಲಿ ಬರುತ್ತಿದ್ದು, ಸದರಿ ಪ್ರದೇಶವು ಈಗ ಬಹಳ ಜನಸಾಂದ್ರತೆಯಿಂದ ಕೂಡಿದ್ದು, ಅಭಿವೃದ್ಧಿ ಹೊಂದಿದ ಪ್ರದೇಶವಾಗಿರುತ್ತದೆ. ಆದ್ದರಿಂದ ಗೋಕರ್ಣದ ಈ ಭಾಗದ ಜನರ ಅರ್ಥಿಕತೆ ಸಂಪೂರ್ಣವಾಗಿ ಪ್ರವಾಸೋದ್ಯಮವನ್ನೇ ಆಧರಿಸಿದ್ದು ಕರಾವಳಿ ನಿಯಂತ್ರಣ ವಲಯ ನಿಯಮಗಳನ್ನು ಸಡಿಲಗೊಳಿಸಿ, ಅರ್ಥಿಕ ಪ್ರಗತಿಗೆ ಹಾಗೂ ಅಭಿವೃದ್ಧಿಗೆ ಸಹಕರಿಸಬೇಕಾಗಿ ಕೋರುತ್ತಾ, ಗೋಕರ್ಣ ಪ್ರದೇಶವನ್ನು ಅಭಿವೃದ್ಧಿ ಹೊಂದಿದ ಪ್ರದೇಶವೆಂದು ಗುರುತಿಸಿ CRZ-II ವಲಯವೆಂದು ಗುರುತಿಸಬೇಕು ಮತ್ತು ನಿಯಮಗಳನ್ನು ಸಡಿಲೀಕರಣಗೊಳಿಸಬೇಕೆಂದು ಕೋರಿದೆ.</p> | <p>ಪ್ರಾಧಿಕಾರವು ಈ ಬಗ್ಗೆ ವಿವರವಾಗಿ ಚರ್ಚಿಸಿ ಸದರಿ ಪ್ರದೇಶವು ಗ್ರಾಮ ಪಂಚಾಯತ್ ವ್ಯಾಪ್ತಿಯಲ್ಲಿ ಬರುವುದರಿಂದ ಸದರಿ ಪ್ರದೇಶವು ಕೋರಿಕೆಯು CRZ ಅಧಿಸೂಚನೆ 2011 ರ ಪ್ಯಾರಾ 7(ii)CRZ-II ರಂತೆ ಪರಿಗಣಿಸಲು ಸಾಧ್ಯವಿರುವುದಿಲ್ಲ ಎಂದು ನಿರ್ಣಯಿಸಲಾಯಿತು ಹಾಗೂ ಸದರಿ ಸ.ನಂ. 741 ನ್ನು 2011ರ ಕರಾವಳಿ ನಿಯಂತ್ರಣ ವಲಯ ಅಧಿಸೂಚನೆಯ ಪ್ರಕಾರ ನಕ್ಷೆಯಲ್ಲಿ ನಮೂದಿಸಲು ನಿರ್ಣಯಿಸಲಾಯಿತು.</p> |
| 52 | <p>ಶ್ರೀ. ಮಹಾಲಕ್ಷ್ಮೀಪುರ ಗಣಪಯ್ಯ ಉಪಾಧ್ಯ ಗೋಕರ್ಣ ಗ್ರಾಮ ಕುಮಟಾ ತಾಲೂಕು</p> | 26-10-2017 | <p>ಕುಮಟಾ ತಾಲೂಕಿನ ಗೋಕರ್ಣ ಗ್ರಾಮದ ಸರ್ವೆ ನಂಬರ 739 ರಲ್ಲಿ ನಾನು ಮತ್ತು ಕುಟುಂಬದವರು ನಮ್ಮ ಬದುಕನ್ನು ಕಟ್ಟಿಕೊಂಡಿದ್ದು, ಪ್ರಸ್ತುತ ಇರುವ ಕರಾವಳಿ ನಿಯಂತ್ರಣ ವಲಯದ ನಿಯಮಗಳು ಗೋಕರ್ಣ ಗ್ರಾಮದ ಅಭಿವೃದ್ಧಿಗೆ ಮಾರಕವಾಗಿರುತ್ತದೆ. ಗೋಕರ್ಣ ಗ್ರಾಮವು ಸುಪ್ರಸಿದ್ಧ ದೈವ ಕ್ಷೇತ್ರವಾಗಿದ್ದು, ಪುರಾತನ ಕಾಲದಿಂದಲೂ ಸಹ ಇಲ್ಲಿ ಮಹೋತ್ಸವಗಳು, ಜಾತ್ರೆ ವರ್ಷಂಪ್ರತಿ ನಡೆಯುವುದರ ಜೊತೆಗೆ ಲಕ್ಷಾಂತರ ಭಕ್ತರು ವಿಭಿನ್ನ ಕಾರ್ಯಚಟುವಟಿಕೆಗಳನ್ನು ನಡೆಸುವುದರ ಜೊತೆಯಲ್ಲಿ ಶ್ರೀ. ದೇವರ ದೇವಸ್ಥಾನಗಳೂ ಪ್ರಮುಖವಾದ ಪೂಜಾ ಕೇಂದ್ರಗಳೂ ಹಾಗೂ ಧಾರ್ಮಿಕ ಕೇಂದ್ರಗಳು ಕರಾವಳಿ ನಿಯಂತ್ರಣ ವಲಯ-1 ರಲ್ಲಿ ಬರುತ್ತಿದ್ದು, ಸದರಿ ಪ್ರದೇಶವು ಈಗ ಬಹಳ ಜನಸಾಂದ್ರತೆಯಿಂದ ಕೂಡಿದ್ದು, ಅಭಿವೃದ್ಧಿ ಹೊಂದಿದ ಪ್ರದೇಶವಾಗಿರುತ್ತದೆ. ಆದ್ದರಿಂದ ಗೋಕರ್ಣದ ಈ ಭಾಗದ ಜನರ ಅರ್ಥಿಕತೆ ಸಂಪೂರ್ಣವಾಗಿ ಪ್ರವಾಸೋದ್ಯಮವನ್ನೇ ಆಧರಿಸಿದ್ದು ಕರಾವಳಿ ನಿಯಂತ್ರಣ ವಲಯ ನಿಯಮಗಳನ್ನು ಸಡಿಲಗೊಳಿಸಿ, ಅರ್ಥಿಕ ಪ್ರಗತಿಗೆ ಹಾಗೂ ಅಭಿವೃದ್ಧಿಗೆ ಸಹಕರಿಸಬೇಕಾಗಿ ಕೋರುತ್ತಾ, ಗೋಕರ್ಣ ಪ್ರದೇಶವನ್ನು ಅಭಿವೃದ್ಧಿ ಹೊಂದಿದ ಪ್ರದೇಶವೆಂದು ಗುರುತಿಸಿ CRZ-II ವಲಯವೆಂದು ಗುರುತಿಸಬೇಕು ಮತ್ತು ನಿಯಮಗಳನ್ನು ಸಡಿಲೀಕರಣಗೊಳಿಸಬೇಕೆಂದು ಕೋರಿದೆ.</p> | <p>ಪ್ರಾಧಿಕಾರವು ಈ ಬಗ್ಗೆ ವಿವರವಾಗಿ ಚರ್ಚಿಸಿ ಸದರಿ ಪ್ರದೇಶವು ಗ್ರಾಮ ಪಂಚಾಯತ್ ವ್ಯಾಪ್ತಿಯಲ್ಲಿ ಬರುವುದರಿಂದ ಸದರಿ ಪ್ರದೇಶವು ಕೋರಿಕೆಯು CRZ ಅಧಿಸೂಚನೆ 2011 ರ ಪ್ಯಾರಾ 7(ii)CRZ-II ರಂತೆ ಪರಿಗಣಿಸಲು ಸಾಧ್ಯವಿರುವುದಿಲ್ಲ ಎಂದು ನಿರ್ಣಯಿಸಲಾಯಿತು ಹಾಗೂ ಸದರಿ ಸ.ನಂ. 739 ನ್ನು 2011ರ ಕರಾವಳಿ ನಿಯಂತ್ರಣ ವಲಯ ಅಧಿಸೂಚನೆಯ ಪ್ರಕಾರ ನಕ್ಷೆಯಲ್ಲಿ ನಮೂದಿಸಲು ನಿರ್ಣಯಿಸಲಾಯಿತು.</p> |
| 52 | <p>ಶ್ರೀ. ಮಹಾಲಕ್ಷ್ಮೀಪುರ ಗಣಪಯ್ಯ ಉಪಾಧ್ಯ ಗೋಕರ್ಣ ಗ್ರಾಮ ಕುಮಟಾ ತಾಲೂಕು</p> | 26-10-2017 | <p>ಕುಮಟಾ ತಾಲೂಕಿನ ಗೋಕರ್ಣ ಗ್ರಾಮದ ಸರ್ವೆ ನಂಬರ 843/1, 844/1, 845, 846/2, 847/1, 847/3, 342/11, 342/13 ರಲ್ಲಿ ನಾನು ಮತ್ತು ಕುಟುಂಬದವರು ನಮ್ಮ ಬದುಕನ್ನು ಕಟ್ಟಿಕೊಂಡಿದ್ದು, ಪ್ರಸ್ತುತ ಇರುವ ಕರಾವಳಿ ನಿಯಂತ್ರಣ ವಲಯದ ನಿಯಮಗಳು ಗೋಕರ್ಣ ಗ್ರಾಮದ ಅಭಿವೃದ್ಧಿಗೆ ಮಾರಕವಾಗಿರುತ್ತದೆ. ಗೋಕರ್ಣ ಗ್ರಾಮವು ಸುಪ್ರಸಿದ್ಧ ದೈವ ಕ್ಷೇತ್ರವಾಗಿದ್ದು, ಪುರಾತನ ಕಾಲದಿಂದಲೂ ಸಹ ಇಲ್ಲಿ ಮಹೋತ್ಸವಗಳು, ಜಾತ್ರೆ ವರ್ಷಂಪ್ರತಿ ನಡೆಯುವುದರ ಜೊತೆಗೆ ಲಕ್ಷಾಂತರ ಭಕ್ತರು</p> | <p>ಪ್ರಾಧಿಕಾರವು ಈ ಬಗ್ಗೆ ವಿವರವಾಗಿ ಚರ್ಚಿಸಿ ಸದರಿ ಪ್ರದೇಶವು ಗ್ರಾಮ ಪಂಚಾಯತ್ ವ್ಯಾಪ್ತಿಯಲ್ಲಿ ಬರುವುದರಿಂದ ಸದರಿ ಪ್ರದೇಶವು ಕೋರಿಕೆಯು CRZ ಅಧಿಸೂಚನೆ 2011 ರ ಪ್ಯಾರಾ 7(ii)CRZ-II ರಂತೆ ಪರಿಗಣಿಸಲು ಸಾಧ್ಯವಿರುವುದಿಲ್ಲ ಎಂದು ನಿರ್ಣಯಿಸಲಾಯಿತು ಹಾಗೂ ಸದರಿ ಸ.ನಂ. 843/1, 844/1, 845, 846/2, 847/1, 847/3, 342/11, 342/13 ನ್ನು 2011ರ</p> |

| 1 | 2 | 3 | 4 | 5 |
|----|---|------------|--|--|
| 53 | <p>ಶ್ರೀ. ಗಣಪತಿ ಸೀತಾರಾಮ ಹೊನ್ನೆನಿ ಗೋಕರ್ಣ ಗ್ರಾಮ ಕುಮಟಾ ತಾಲೂಕು</p> | 26-10-2017 | <p>ಕುಮಟಾ ತಾಲೂಕಿನ ಗೋಕರ್ಣ ಗ್ರಾಮದ ಸರ್ವೆ ನಂಬರ 1310 ರಲ್ಲಿ ನಾನು ಮತ್ತು ಕುಟುಂಬದವರು ನಮ್ಮ ಬದುಕನ್ನು ಕಟ್ಟಿಕೊಂಡಿದ್ದು, ಪ್ರಸ್ತುತ ಇರುವ ಕರಾವಳಿ ನಿಯಂತ್ರಣ ವಲಯದ ನಿಯಮಗಳು ಗೋಕರ್ಣ ಗ್ರಾಮದ ಅಭಿವೃದ್ಧಿಗೆ ಮಾರಕವಾಗಿರುತ್ತದೆ. ಗೋಕರ್ಣ ಗ್ರಾಮವು ಸುಪ್ರಸಿದ್ಧ ದೈವ ಕ್ಷೇತ್ರವಾಗಿದ್ದು, ಪುರಾತನ ಕಾಲದಿಂದಲೂ ಸಹ ಇಲ್ಲಿ ಮಹೋತ್ಸವಗಳು, ಜಾತ್ರೆ, ವರ್ಷಾಂಚಲಿ ನಡೆಯುವುದರ ಜೊತೆಗೆ ಲಕ್ಷಾಂತರ ಭಕ್ತರು ವಿಭಿನ್ನ ಕಾರ್ಯಚಟುವಟಿಕೆಗಳನ್ನು ನಡೆಸುವುದರ ಜೊತೆಯಲ್ಲಿ ಶ್ರೀ. ದೇವರ ದೇವಸ್ಥಾನಗಳೂ ಪ್ರಮುಖವಾದ ಪೂಜಾ ಕೇಂದ್ರಗಳೂ ಹಾಗೂ ಧಾರ್ಮಿಕ ಕೇಂದ್ರಗಳು ಕರಾವಳಿ ನಿಯಂತ್ರಣ ವಲಯ-1 ರಲ್ಲಿ ಬರುತ್ತಿದ್ದು, ಸದರಿ ಪ್ರದೇಶವು ಈಗ ಬಹಳ ಜನಸಾಂದ್ರತೆಯಿಂದ ಕೂಡಿದ್ದು, ಅಭಿವೃದ್ಧಿ ಹೊಂದಿದ ಪ್ರದೇಶವಾಗಿರುತ್ತದೆ. ಆದ್ದರಿಂದ ಗೋಕರ್ಣದ ಈ ಭಾಗದ ಜನರ ಅಧಿಕೃತ ಸಂಪೂರ್ಣವಾಗಿ ಪ್ರವಾಸೋದ್ಯಮವನ್ನೇ ಆಧರಿಸಿದ್ದು ಕರಾವಳಿ ನಿಯಂತ್ರಣ ವಲಯ ನಿಯಮಗಳನ್ನು ಸಡಿಲಗೊಳಿಸಿ, ಅಧಿಕ ಪ್ರಗತಿಗೆ ಹಾಗೂ ಅಭಿವೃದ್ಧಿಗೆ ಸಹಕರಿಸಬೇಕಾಗಿ ಕೋರುತ್ತಾ, ಗೋಕರ್ಣ ಪ್ರದೇಶವನ್ನು ಪ್ರದೇಶವೆಂದು ಗುರುತಿಸಿ CRZ-II ವಲಯವೆಂದು ಗುರುತಿಸಬೇಕು ಮತ್ತು ನಿಯಮಗಳನ್ನು ಸಡಿಲೀಕರಣಗೊಳಿಸಬೇಕೆಂದು ಕೋರಿದೆ.</p> | <p>ಕರಾವಳಿ ನಿಯಂತ್ರಣ ವಲಯ ಅಧಿಸೂಚನೆಯ ಪ್ರಕಾರ ನಕ್ಷೆಯಲ್ಲಿ ನಮೂದಿಸಲು ನಿರ್ಣಯಿಸಲಾಯಿತು</p> |
| 54 | <p>ಶ್ರೀ. ಜಿ. ಎಮ್. ನಾಯಕ ಗೋಕರ್ಣ ಗ್ರಾಮ ಕುಮಟಾ ತಾಲೂಕು</p> | 26-10-2017 | <p>ಕುಮಟಾ ತಾಲೂಕಿನ ಗೋಕರ್ಣ ಗ್ರಾಮದ ಸರ್ವೆ ನಂಬರ 1324 ರಲ್ಲಿ ನಾನು ಮತ್ತು ಕುಟುಂಬದವರು ನಮ್ಮ ಬದುಕನ್ನು ಕಟ್ಟಿಕೊಂಡಿದ್ದು, ಪ್ರಸ್ತುತ ಇರುವ ಕರಾವಳಿ ನಿಯಂತ್ರಣ ವಲಯದ ನಿಯಮಗಳು ಗೋಕರ್ಣ ಗ್ರಾಮದ ಅಭಿವೃದ್ಧಿಗೆ ಮಾರಕವಾಗಿರುತ್ತದೆ. ಗೋಕರ್ಣ ಗ್ರಾಮವು ಸುಪ್ರಸಿದ್ಧ ದೈವ ಕ್ಷೇತ್ರವಾಗಿದ್ದು, ಪುರಾತನ ಕಾಲದಿಂದಲೂ ಸಹ ಇಲ್ಲಿ ಮಹೋತ್ಸವಗಳು, ಜಾತ್ರೆ, ವರ್ಷಾಂಚಲಿ ನಡೆಯುವುದರ ಜೊತೆಗೆ ಲಕ್ಷಾಂತರ ಭಕ್ತರು ವಿಭಿನ್ನ ಕಾರ್ಯಚಟುವಟಿಕೆಗಳನ್ನು ನಡೆಸುವುದರ ಜೊತೆಯಲ್ಲಿ ಶ್ರೀ. ದೇವರ ದೇವಸ್ಥಾನಗಳೂ ಪ್ರಮುಖವಾದ ಪೂಜಾ ಕೇಂದ್ರಗಳೂ ಹಾಗೂ ಧಾರ್ಮಿಕ ಕೇಂದ್ರಗಳು ಕರಾವಳಿ ನಿಯಂತ್ರಣ ವಲಯ-1 ರಲ್ಲಿ ಬರುತ್ತಿದ್ದು, ಸದರಿ ಪ್ರದೇಶವು ಈಗ ಬಹಳ ಜನಸಾಂದ್ರತೆಯಿಂದ ಕೂಡಿದ್ದು, ಅಭಿವೃದ್ಧಿ ಹೊಂದಿದ ಪ್ರದೇಶವಾಗಿರುತ್ತದೆ. ಆದ್ದರಿಂದ ಗೋಕರ್ಣದ ಈ ಭಾಗದ ಜನರ ಅಧಿಕೃತ ಸಂಪೂರ್ಣವಾಗಿ ಪ್ರವಾಸೋದ್ಯಮವನ್ನೇ ಆಧರಿಸಿದ್ದು ಕರಾವಳಿ ನಿಯಂತ್ರಣ ವಲಯ</p> | <p>ಪ್ರಾದಿಕಾರವು ಈ ಬಗ್ಗೆ ವಿವರವಾಗಿ ಚರ್ಚಿಸಿ ಸದರಿ ಪ್ರದೇಶವು ಗ್ರಾಮ ಪಂಚಾಯತ್ ವ್ಯಾಪ್ತಿಯಲ್ಲಿ ಬರುವುದರಿಂದ ಸದರಿಯವರ ಕೋರಿಕೆಯು CRZ ಅಧಿಸೂಚನೆ 2011 ರ ಪ್ಯಾರಾ 7(ii)CRZ-II ರಂತೆ ಪರಿಗಣಿಸಲು ಸಾಧ್ಯವಿರುವುದಿಲ್ಲ ಎಂದು ನಿರ್ಣಯಿಸಲಾಯಿತು ಹಾಗೂ ಸದರಿ ಸ.ನಂ. 1324 ನ್ನು 2011ರ ಕರಾವಳಿ ನಿಯಂತ್ರಣ ವಲಯ ಅಧಿಸೂಚನೆಯ ಪ್ರಕಾರ ನಕ್ಷೆಯಲ್ಲಿ ನಮೂದಿಸಲು ನಿರ್ಣಯಿಸಲಾಯಿತು</p> |

| 1 | 2 | 3 | 4 | 5 |
|----|--|------------|--|---|
| 55 | ಶ್ರೀ. ಸಿದ್ದಾರ್ಥ ನಾಯಕ ಗೋಕರ್ಣ ಗ್ರಾಮ ಕುಮಟಾ ತಾಲೂಕು | 26-10-2017 | ನಿಯಮಗಳನ್ನು ಸಡಿಲಗೊಳಿಸಿ, ಅರ್ಥಿಕ ಪ್ರಗತಿಗೆ ಹಾಗೂ ಅಭಿವೃದ್ಧಿಗೆ ಸಹಕರಿಸಬೇಕಾಗಿ ಕೋರುತ್ತಾ ಗೋಕರ್ಣ ಪ್ರದೇಶವನ್ನು ಅಭಿವೃದ್ಧಿ ಹೊಂದಿದ ಪ್ರದೇಶವೆಂದು ಗುರುತಿಸಿ CRZ-II ವಲಯವೆಂದು ಗುರುತಿಸಬೇಕು ಮತ್ತು ನಿಯಮಗಳನ್ನು ಸಡಿಲೀಕರಣಗೊಳಿಸಬೇಕೆಂದು ಕೋರಿದೆ. | ಪ್ರಾಧಿಕಾರವು ಈ ಬಗ್ಗೆ ವಿವರವಾಗಿ ಚರ್ಚಿಸಿ ಸದರಿ ಪ್ರದೇಶವು ಗ್ರಾಮ ಪಂಚಾಯತ್ ವ್ಯಾಪ್ತಿಯಲ್ಲಿ ಬರುವುದರಿಂದ ಸದರಿಯವರ ಕೋರಿಕೆಯು CRZ-ಅಧಿಸೂಚನೆ 2011 ರ ಪ್ಯಾರಾ 7(ii)CRZ-II ರಂತೆ ಪರಿಗಣಿಸಲು ಸಾಧ್ಯವಿರುವುದಿಲ್ಲ ಎಂದು ನಿರ್ಣಯಿಸಲಾಯಿತು ಹಾಗೂ ಸದರಿ ಸ.ನಂ. 1322/3 ನ್ನು 2011ರ ರಾಜ್ಯ ಕರಾವಳಿ ನಿಯಂತ್ರಣ ವಲಯ ಅಧಿಸೂಚನೆಯ ಪ್ರಕಾರ ನಕ್ಷೆಯಲ್ಲಿ ನಮೂದಿಸಲು ನಿರ್ಣಯಿಸಲಾಯಿತು |
| 56 | ಶ್ರೀ. ಸಿದ್ದಾರ್ಥ ನಾಯಕ ಗೋಕರ್ಣ ಗ್ರಾಮ ಕುಮಟಾ ತಾಲೂಕು | 26-10-2017 | ಕುಮಟಾ ತಾಲೂಕಿನ ಗೋಕರ್ಣ ಗ್ರಾಮದ ಸರ್ವೆ ನಂಬರ 1322/3 ರಲ್ಲಿ ಮತ್ತು ಕುಟುಂಬದವರು ನಮ್ಮ ಬದುಕನ್ನು ಕಟ್ಟಿಕೊಂಡಿದ್ದು, ಪ್ರಸ್ತುತ ಇರುವ ಕರಾವಳಿ ನಿಯಂತ್ರಣ ವಲಯದ ನಿಯಮಗಳು ಗೋಕರ್ಣ ಗ್ರಾಮದ ಅಭಿವೃದ್ಧಿಗೆ ಮಾರಕವಾಗಿರುತ್ತದೆ. ಗೋಕರ್ಣ ಗ್ರಾಮವು ಸುಪ್ರಸಿದ್ಧ ದೈವ ಕ್ಷೇತ್ರವಾಗಿದ್ದು, ಪುರಾತನ ಕಾಲದಿಂದಲೂ ಸಹ ಇಲ್ಲಿ ಮಹೋತ್ಸವಗಳು, ಜಾತ್ರೆ ವರ್ಷಂಪ್ರತಿ ನಡೆಯುವುದರ ಜೊತೆಗೆ ಲಕ್ಷಾಂತರ ಭಕ್ತರು ವಿಭಿನ್ನ ಕಾರ್ಯಚಟುವಟಿಕೆಗಳನ್ನು ನಡೆಸುವುದರ ಜೊತೆಯಲ್ಲಿ ಶ್ರೀ. ದೇವರ ದೇವಸ್ಥಾನಗಳೂ ಪ್ರಮುಖವಾದ ಪೂಜಾ ಕೇಂದ್ರಗಳೂ ಹಾಗೂ ಧಾರ್ಮಿಕ ಕೇಂದ್ರಗಳು ಕರಾವಳಿ ನಿಯಂತ್ರಣ ವಲಯ-1 ರಲ್ಲಿ ಬರುತ್ತಿದ್ದು, ಸದರಿ ಪ್ರದೇಶವು ಈಗ ಬಹಳ ಜನಸಾಂದ್ರತೆಯಿಂದ ಕೂಡಿದ್ದು, ಅಭಿವೃದ್ಧಿ ಹೊಂದಿದ ಪ್ರದೇಶವಾಗಿರುತ್ತದೆ. ಆದ್ದರಿಂದ ಗೋಕರ್ಣದ ಈ ಭಾಗದ ಜನರ ಅರ್ಥಿಕತೆ ಸಂಪೂರ್ಣವಾಗಿ ಪ್ರವಾಸೋದ್ಯಮವನ್ನೇ ಆಧರಿಸಿದ್ದು ಕರಾವಳಿ ನಿಯಂತ್ರಣ ವಲಯ ನಿಯಮಗಳನ್ನು ಸಡಿಲಗೊಳಿಸಿ, ಅರ್ಥಿಕ ಪ್ರಗತಿಗೆ ಹಾಗೂ ಅಭಿವೃದ್ಧಿಗೆ ಸಹಕರಿಸಬೇಕಾಗಿ ಕೋರುತ್ತಾ ಗೋಕರ್ಣ ಪ್ರದೇಶವನ್ನು ಅಭಿವೃದ್ಧಿ ಹೊಂದಿದ ಪ್ರದೇಶವೆಂದು ಗುರುತಿಸಿ CRZ-II ವಲಯವೆಂದು ಗುರುತಿಸಬೇಕು ಮತ್ತು ನಿಯಮಗಳನ್ನು ಸಡಿಲೀಕರಣಗೊಳಿಸಬೇಕೆಂದು ಕೋರಿದೆ. | ಪ್ರಾಧಿಕಾರವು ಈ ಬಗ್ಗೆ ವಿವರವಾಗಿ ಚರ್ಚಿಸಿ ಸದರಿ ಪ್ರದೇಶವು ಗ್ರಾಮ ಪಂಚಾಯತ್ ವ್ಯಾಪ್ತಿಯಲ್ಲಿ ಬರುವುದರಿಂದ ಸದರಿಯವರ ಕೋರಿಕೆಯು CRZ-ಅಧಿಸೂಚನೆ 2011 ರ ಪ್ಯಾರಾ 7(ii)CRZ-II ರಂತೆ ಪರಿಗಣಿಸಲು ಸಾಧ್ಯವಿರುವುದಿಲ್ಲ ಎಂದು ನಿರ್ಣಯಿಸಲಾಯಿತು ಹಾಗೂ ಸದರಿ ಸ.ನಂ. 1326/5 ನ್ನು 2011ರ ರಾಜ್ಯ ಕರಾವಳಿ ನಿಯಂತ್ರಣ ವಲಯ ಅಧಿಸೂಚನೆಯ ಪ್ರಕಾರ ನಕ್ಷೆಯಲ್ಲಿ ನಮೂದಿಸಲು ನಿರ್ಣಯಿಸಲಾಯಿತು |

| 1 | 2 | 3 | 4 | 5 |
|----|--|------------|---|--|
| 57 | ಶ್ರೀ. ಸಿದ್ಧಾರ್ಥ ನಾಯಕ ಗೋಕರ್ಣ ಗ್ರಾಮ ಕುಮಟಾ ತಾಲೂಕು | 26-10-2017 | <p>ಕುಮಟಾ ತಾಲೂಕಿನ ಗೋಕರ್ಣ ಗ್ರಾಮದ ಸರ್ವೆ ನಂಬರ 1323/3 ರಲ್ಲಿ ನಾನು ಮತ್ತು ಕುಟುಂಬದವರು ನಮ್ಮ ಬದುಕನ್ನು ಕಟ್ಟಿಕೊಂಡಿದ್ದು, ಪ್ರಸ್ತುತ ಇರುವ ಕರಾವಳಿ ನಿಯಂತ್ರಣ ವಲಯದ ನಿಯಮಗಳು ಗೋಕರ್ಣ ಗ್ರಾಮದ ಅಭಿವೃದ್ಧಿಗೆ ಮಾರಕವಾಗಿರುತ್ತದೆ. ಗೋಕರ್ಣ ಗ್ರಾಮವು ಸುಪ್ರಸಿದ್ಧ ದೈವ ಕ್ಷೇತ್ರವಾಗಿದ್ದು, ಪುರಾತನ ಕಾಲದಿಂದಲೂ ಸಹ ಇಲ್ಲಿ ಮಹತ್ವಾಕಾಂಕ್ಷಿಗಳಿಗೆ, ಜಾತ್ಯ ವರ್ಷಾಂಶ್ರಮಿ ನಡೆಯುವುದರ ಜೊತೆಗೆ ಲಕ್ಷಾಂತರ ಭಕ್ತರು ವಿಭಿನ್ನ ಕಾರ್ಯಚಟುವಟಿಕೆಗಳನ್ನು ನಡೆಸುವುದರ ಧಾರ್ಮಿಕ ಕೇಂದ್ರಗಳು ಕರಾವಳಿ ನಿಯಂತ್ರಣ ವಲಯ-1 ರಲ್ಲಿ ಬರುತ್ತಿದ್ದು, ಸದರಿ ಪ್ರದೇಶವು ಈಗ ಬಹಳ ಜನಸಾಂದ್ರತೆಯಿಂದ ಕೂಡಿದ್ದು, ಅಭಿವೃದ್ಧಿ ಹೊಂದಿದ ಪ್ರದೇಶವಾಗಿರುತ್ತದೆ. ಆದ್ದರಿಂದ ಗೋಕರ್ಣದ ಈ ಭಾಗದ ಜನರ ಅರ್ಥಿಕತೆ ಸಂಪೂರ್ಣವಾಗಿ ಪ್ರವಾಸೋದ್ಯಮವನ್ನೇ ಆಧರಿಸಿದ್ದು ಕರಾವಳಿ ನಿಯಂತ್ರಣ ವಲಯ ನಿಯಮಗಳನ್ನು ಸಡಿಲಗೊಳಿಸಿ, ಅರ್ಥಿಕ ಪ್ರಗತಿಗೆ ಹಾಗೂ ಅಭಿವೃದ್ಧಿಗೆ ಸಹಕರಿಸಬೇಕಾಗಿ ಕೋರುತ್ತಾ, ಗೋಕರ್ಣ ಪ್ರದೇಶವನ್ನು ಅಭಿವೃದ್ಧಿ ಹೊಂದಿದ ಪ್ರದೇಶವೆಂದು ಗುರುತಿಸಿ CRZ-II ವಲಯವೆಂದು ಗುರುತಿಸಬೇಕು ಮತ್ತು ನಿಯಮಗಳನ್ನು ಸಡಿಲೀಕರಣಗೊಳಿಸಬೇಕೆಂದು ಕೋರಿದೆ.</p> | <p>ಪ್ರಾಧಿಕಾರವು ಈ ಬಗ್ಗೆ ವಿವರವಾಗಿ ಚರ್ಚಿಸಿ ಸದರಿ ಪ್ರದೇಶವು ಗ್ರಾಮ ಪಂಚಾಯತ್ ಪ್ರಾಪ್ತಿಯಲ್ಲಿ ಬರುವುದರಿಂದ ಸದರಿ ಯುವರ ಕೋಶಿಯು CRZ ಅಧಿಸೂಚನೆ 2011 ರ ಪ್ಯಾರಾ 7(ii)CRZ-II ರಂತೆ ಪರಿಗಣಿಸಲು ಸಾಧ್ಯವಿರುವುದಿಲ್ಲ ಎಂದು ನಿರ್ಣಯಿಸಲಾಯಿತು ಹಾಗೂ ಸದರಿ ಸ.ನಂ. 1323/3 ನ್ನು 2011ರ ಕರಾವಳಿ ನಿಯಂತ್ರಣ ವಲಯ ಅಧಿಸೂಚನೆಯ ಪ್ರಕಾರ ನಕ್ಷೆಯಲ್ಲಿ ನಮೂದಿಸಲು ನಿರ್ಣಯಿಸಲಾಯಿತು</p> |
| 58 | ಶ್ರೀ. ಸಿದ್ಧಾರ್ಥ ನಾಯಕ ಗೋಕರ್ಣ ಗ್ರಾಮ ಕುಮಟಾ ತಾಲೂಕು | 26-10-2017 | <p>ಕುಮಟಾ ತಾಲೂಕಿನ ಗೋಕರ್ಣ ಗ್ರಾಮದ ಸರ್ವೆ ನಂಬರ 1320/4 ರಲ್ಲಿ ನಾನು ಮತ್ತು ಕುಟುಂಬದವರು ನಮ್ಮ ಬದುಕನ್ನು ಕಟ್ಟಿಕೊಂಡಿದ್ದು, ಪ್ರಸ್ತುತ ಇರುವ ಕರಾವಳಿ ನಿಯಂತ್ರಣ ವಲಯದ ನಿಯಮಗಳು ಗೋಕರ್ಣ ಗ್ರಾಮದ ಅಭಿವೃದ್ಧಿಗೆ ಮಾರಕವಾಗಿರುತ್ತದೆ. ಗೋಕರ್ಣ ಗ್ರಾಮವು ಸುಪ್ರಸಿದ್ಧ ದೈವ ಕ್ಷೇತ್ರವಾಗಿದ್ದು, ಪುರಾತನ ಕಾಲದಿಂದಲೂ ಸಹ ಇಲ್ಲಿ ಮಹತ್ವಾಕಾಂಕ್ಷಿಗಳಿಗೆ, ಜಾತ್ಯ ವರ್ಷಾಂಶ್ರಮಿ ನಡೆಯುವುದರ ಜೊತೆಗೆ ಲಕ್ಷಾಂತರ ಭಕ್ತರು ವಿಭಿನ್ನ ಕಾರ್ಯಚಟುವಟಿಕೆಗಳನ್ನು ನಡೆಸುವುದರ ಜೊತೆಯಲ್ಲಿ ಶ್ರೀ. ದೇವರ ದೇವಸ್ಥಾನಗಳೂ ಪ್ರಮುಖವಾದ ಪೂಜಾ ಕೇಂದ್ರಗಳೂ ಹಾಗೂ ಧಾರ್ಮಿಕ ಕೇಂದ್ರಗಳು ಕರಾವಳಿ ನಿಯಂತ್ರಣ ವಲಯ-1 ರಲ್ಲಿ ಬರುತ್ತಿದ್ದು, ಸದರಿ ಪ್ರದೇಶವು ಈಗ ಬಹಳ ಜನಸಾಂದ್ರತೆಯಿಂದ ಕೂಡಿದ್ದು, ಅಭಿವೃದ್ಧಿ ಹೊಂದಿದ ಪ್ರದೇಶವಾಗಿರುತ್ತದೆ. ಆದ್ದರಿಂದ ಗೋಕರ್ಣದ ಈ ಭಾಗದ ಜನರ ಅರ್ಥಿಕತೆ ಸಂಪೂರ್ಣವಾಗಿ ಪ್ರವಾಸೋದ್ಯಮವನ್ನೇ ಆಧರಿಸಿದ್ದು ಕರಾವಳಿ ನಿಯಂತ್ರಣ ವಲಯ ನಿಯಮಗಳನ್ನು ಸಡಿಲಗೊಳಿಸಿ, ಅರ್ಥಿಕ ಪ್ರಗತಿಗೆ ಹಾಗೂ ಅಭಿವೃದ್ಧಿಗೆ ಸಹಕರಿಸಬೇಕಾಗಿ ಕೋರುತ್ತಾ, ಗೋಕರ್ಣ ಪ್ರದೇಶವನ್ನು ಅಭಿವೃದ್ಧಿ ಹೊಂದಿದ ಪ್ರದೇಶವೆಂದು ಗುರುತಿಸಿ CRZ-II ವಲಯವೆಂದು ಗುರುತಿಸಬೇಕು ಮತ್ತು ನಿಯಮಗಳನ್ನು ಸಡಿಲೀಕರಣಗೊಳಿಸಬೇಕೆಂದು ಕೋರಿದೆ.</p> | <p>ಪ್ರಾಧಿಕಾರವು ಈ ಬಗ್ಗೆ ವಿವರವಾಗಿ ಚರ್ಚಿಸಿ ಸದರಿ ಪ್ರದೇಶವು ಗ್ರಾಮ ಪಂಚಾಯತ್ ಪ್ರಾಪ್ತಿಯಲ್ಲಿ ಬರುವುದರಿಂದ ಸದರಿ ಯುವರ ಕೋಶಿಯು CRZ ಅಧಿಸೂಚನೆ 2011 ರ ಪ್ಯಾರಾ 7(ii)CRZ-II ರಂತೆ ಪರಿಗಣಿಸಲು ಸಾಧ್ಯವಿರುವುದಿಲ್ಲ ಎಂದು ನಿರ್ಣಯಿಸಲಾಯಿತು ಹಾಗೂ ಸದರಿ ಸ.ನಂ. 1320/4 ನ್ನು 2011ರ ಕರಾವಳಿ ನಿಯಂತ್ರಣ ವಲಯ ಅಧಿಸೂಚನೆಯ ಪ್ರಕಾರ ನಕ್ಷೆಯಲ್ಲಿ ನಮೂದಿಸಲು ನಿರ್ಣಯಿಸಲಾಯಿತು</p> |
| 59 | ಶ್ರೀ. ಸಿದ್ಧಾರ್ಥ ನಾಯಕ ಗೋಕರ್ಣ ಗ್ರಾಮ ಕುಮಟಾ ತಾಲೂಕು | 26-10-2017 | <p>ಕುಮಟಾ ತಾಲೂಕಿನ ಗೋಕರ್ಣ ಗ್ರಾಮದ ಸರ್ವೆ ನಂಬರ 1320/2 ರಲ್ಲಿ ನಾನು ಮತ್ತು ಕುಟುಂಬದವರು ನಮ್ಮ ಬದುಕನ್ನು ಕಟ್ಟಿಕೊಂಡಿದ್ದು, ಪ್ರಸ್ತುತ ಇರುವ ಕರಾವಳಿ ನಿಯಂತ್ರಣ ವಲಯದ ನಿಯಮಗಳು ಗೋಕರ್ಣ ಗ್ರಾಮದ ಅಭಿವೃದ್ಧಿಗೆ ಮಾರಕವಾಗಿರುತ್ತದೆ. ಗೋಕರ್ಣ ಗ್ರಾಮವು ಸುಪ್ರಸಿದ್ಧ ದೈವ ಕ್ಷೇತ್ರವಾಗಿದ್ದು, ಪುರಾತನ ಕಾಲದಿಂದಲೂ ಸಹ ಇಲ್ಲಿ ಮಹತ್ವಾಕಾಂಕ್ಷಿಗಳಿಗೆ, ಜಾತ್ಯ ವರ್ಷಾಂಶ್ರಮಿ ನಡೆಯುವುದರ</p> | <p>ಪ್ರಾಧಿಕಾರವು ಈ ಬಗ್ಗೆ ವಿವರವಾಗಿ ಚರ್ಚಿಸಿ ಸದರಿ ಪ್ರದೇಶವು ಗ್ರಾಮ ಪಂಚಾಯತ್ ಪ್ರಾಪ್ತಿಯಲ್ಲಿ ಬರುವುದರಿಂದ ಸದರಿ ಯುವರ ಕೋಶಿಯು CRZ ಅಧಿಸೂಚನೆ 2011 ರ ಪ್ಯಾರಾ 7(ii)CRZ-II ರಂತೆ ಪರಿಗಣಿಸಲು ಸಾಧ್ಯವಿರುವುದಿಲ್ಲ ಎಂದು ನಿರ್ಣಯಿಸಲಾಯಿತು ಹಾಗೂ ಸದರಿ ಸ.ನಂ. 1320/2 ನ್ನು</p> |

| 1 | 2 | 3 | 4 | 5 |
|----|--|------------|--|--|
| 60 | ಶ್ರೀ. ಗಣೇಶ್ ಡಿ. ಮೂಳೆ ಗೋಕರ್ಣ ಗ್ರಾಮ ಕುಮಟಾ ತಾಲೂಕು | 26-10-2017 | <p>ಜೊತೆಗೆ ಲಕ್ಷಾಂತರ ಭಕ್ತರು ವಿಭಿನ್ನ ಕಾರ್ಯಚಟುವಟಿಕೆಗಳನ್ನು ನಡೆಸುವುದರ ಜೊತೆಯಲ್ಲಿ ಶ್ರೀ. ದೇವರ ದೇವಸ್ಥಾನಗಳೂ ಪ್ರಮುಖವಾದ ಪೂಜಾ ಕೇಂದ್ರಗಳೂ ಹಾಗೂ ಧಾರ್ಮಿಕ ಕೇಂದ್ರಗಳು ಕರಾವಳಿ ನಿಯಂತ್ರಣ ವಲಯ-1 ರಲ್ಲಿ ಬರುತ್ತಿದ್ದು, ಸದರಿ ಪ್ರದೇಶವು ಈಗ ಬಹಳ ಜನಸಾಂದ್ರತೆಯಿಂದ ಕೂಡಿದ್ದು, ಅಭಿವೃದ್ಧಿ ಹೊಂದಿದ ಪ್ರದೇಶವಾಗಿರುತ್ತದೆ. ಆದ್ದರಿಂದ ಗೋಕರ್ಣದ ಈ ಭಾಗದ ಜನರ ಅರ್ಥಿಕತೆ ಸಂಪೂರ್ಣವಾಗಿ ಪ್ರವಾಸೋದ್ಯಮವನ್ನೇ ಆಧರಿಸಿದ್ದು ಕರಾವಳಿ ನಿಯಂತ್ರಣ ವಲಯ ನಿಯಮಗಳನ್ನು ಸಡಿಲಗೊಳಿಸಿ, ಅರ್ಥಿಕ ಪ್ರಗತಿಗೆ ಹಾಗೂ ಅಭಿವೃದ್ಧಿಗೆ ಸಹಕರಿಸಬೇಕಾಗಿ ಕೋರುತ್ತಾ, ಗೋಕರ್ಣ ಪ್ರದೇಶವನ್ನು ಅಭಿವೃದ್ಧಿ ಹೊಂದಿದ ಪ್ರದೇಶವೆಂದು ಗುರುತಿಸಿ, CRZ-II ವಲಯವೆಂದು ಗುರುತಿಸಬೇಕು ಮತ್ತು ನಿಯಮಗಳನ್ನು ಸಡಿಲೀಕರಣಗೊಳಿಸಬೇಕೆಂದು ಕೋರಿದೆ.</p> | <p>2011ರ ಪ್ರಕಾರ ಕರಾವಳಿ ನಿಯಂತ್ರಣ ವಲಯ ಅಧಿಸೂಚನೆಯ ನಕ್ಷೆಯಲ್ಲಿ ನಮೂದಿಸಲು ನಿರ್ಧರಿಸಲಾಯಿತು</p> |
| 61 | ಶ್ರೀ. ಗಣೇಶ್ ಡಿ. ಮೂಳೆ ಗೋಕರ್ಣ ಗ್ರಾಮ ಕುಮಟಾ ತಾಲೂಕು | 26-10-2017 | <p>ಕುಮಟಾ ತಾಲೂಕಿನ ಗೋಕರ್ಣ ಗ್ರಾಮದ ಸರ್ವೆ ನಂಬರ 873/9 ರಲ್ಲಿ ನಾನು ಮತ್ತು ಕುಟುಂಬದವರು ನಮ್ಮ ಬದುಕನ್ನು ಕಟ್ಟಿಕೊಂಡಿದ್ದು, ಪ್ರಸ್ತುತ ಇರುವ ಕರಾವಳಿ ನಿಯಂತ್ರಣ ವಲಯದ ನಿಯಮಗಳು ಗೋಕರ್ಣ ಗ್ರಾಮದ ಅಭಿವೃದ್ಧಿಗೆ ಮಾರಕವಾಗಿರುತ್ತದೆ. ಗೋಕರ್ಣ ಗ್ರಾಮವು ಸುಪ್ರಸಿದ್ಧ ದೈವ ಕ್ಷೇತ್ರವಾಗಿದ್ದು, ಪುರಾತನ ಕಾಲದಿಂದಲೂ ಸಹ ಇಲ್ಲಿ ಮಹೋತ್ಸವಗಳು, ಜಾತ್ರೆ ವರ್ಷಂಪ್ರತಿ ನಡೆಯುವುದರ ಜೊತೆಗೆ ಲಕ್ಷಾಂತರ ಭಕ್ತರು ವಿಭಿನ್ನ ಕಾರ್ಯಚಟುವಟಿಕೆಗಳನ್ನು ನಡೆಸುವುದರ ಜೊತೆಯಲ್ಲಿ ಶ್ರೀ. ದೇವರ ದೇವಸ್ಥಾನಗಳೂ ಪ್ರಮುಖವಾದ ಪೂಜಾ ಕೇಂದ್ರಗಳೂ ಹಾಗೂ ಧಾರ್ಮಿಕ ಕೇಂದ್ರಗಳು ಕರಾವಳಿ ನಿಯಂತ್ರಣ ವಲಯ-1 ರಲ್ಲಿ ಬರುತ್ತಿದ್ದು, ಸದರಿ ಪ್ರದೇಶವು ಈಗ ಬಹಳ ಜನಸಾಂದ್ರತೆಯಿಂದ ಕೂಡಿದ್ದು, ಅಭಿವೃದ್ಧಿ ಹೊಂದಿದ ಪ್ರದೇಶವಾಗಿರುತ್ತದೆ. ಆದ್ದರಿಂದ ಗೋಕರ್ಣದ ಈ ಭಾಗದ ಜನರ ಅರ್ಥಿಕತೆ ಸಂಪೂರ್ಣವಾಗಿ ಪ್ರವಾಸೋದ್ಯಮವನ್ನೇ ಆಧರಿಸಿದ್ದು ಕರಾವಳಿ ನಿಯಂತ್ರಣ ವಲಯ ನಿಯಮಗಳನ್ನು ಸಡಿಲಗೊಳಿಸಿ, ಅರ್ಥಿಕ ಪ್ರಗತಿಗೆ ಹಾಗೂ ಅಭಿವೃದ್ಧಿಗೆ ಸಹಕರಿಸಬೇಕಾಗಿ ಕೋರುತ್ತಾ, ಗೋಕರ್ಣ ಪ್ರದೇಶವನ್ನು ಅಭಿವೃದ್ಧಿ ಹೊಂದಿದ ಪ್ರದೇಶವೆಂದು ಗುರುತಿಸಿ CRZ-II ವಲಯವೆಂದು ಗುರುತಿಸಬೇಕು ಮತ್ತು ನಿಯಮಗಳನ್ನು ಸಡಿಲೀಕರಣಗೊಳಿಸಬೇಕೆಂದು ಕೋರಿದೆ.</p> | <p>ಪ್ರಾಧಿಕಾರವು ಈ ಬಗ್ಗೆ ವಿವರವಾಗಿ ಚರ್ಚಿಸಿ ಸದರಿ ಪ್ರದೇಶವು ಗ್ರಾಮ ಪಂಚಾಯತ್ ವ್ಯಾಪ್ತಿಯಲ್ಲಿ ಬರುವುದರಿಂದ ಸದರಿಯವರ ಕೋರಿಕೆಯು CRZ ಅಧಿಸೂಚನೆ 2011 ರ ಪ್ಯಾರಾ 7(ii)CRZ-II ರಂತೆ ಪರಿಗಣಿಸಲು ಸಾಧ್ಯವಿರುವುದಿಲ್ಲ. ಎಂದು ನಿರ್ಧರಿಸಲಾಯಿತು ಹಾಗೂ ಸದರಿ ಸ.ನಂ. 873/9 ನ್ನು 2011ರ ಡಾಖ್ತೆ ಕರಾವಳಿ ನಿಯಂತ್ರಣ ವಲಯ ಅಧಿಸೂಚನೆಯ ಪ್ರಕಾರ ನಕ್ಷೆಯಲ್ಲಿ ನಮೂದಿಸಲು ನಿರ್ಧರಿಸಲಾಯಿತು.</p> |
| 61 | ಶ್ರೀ. ಗಣೇಶ್ ಡಿ. ಮೂಳೆ ಗೋಕರ್ಣ ಗ್ರಾಮ ಕುಮಟಾ ತಾಲೂಕು | 26-10-2017 | <p>ಕುಮಟಾ ತಾಲೂಕಿನ ಗೋಕರ್ಣ ಗ್ರಾಮದ ಸರ್ವೆ ನಂಬರ 874/5 ರಲ್ಲಿ ನಾನು ಮತ್ತು ಕುಟುಂಬದವರು ನಮ್ಮ ಬದುಕನ್ನು ಕಟ್ಟಿಕೊಂಡಿದ್ದು, ಪ್ರಸ್ತುತ ಇರುವ ಕರಾವಳಿ ನಿಯಂತ್ರಣ ವಲಯದ ನಿಯಮಗಳು ಗೋಕರ್ಣ ಗ್ರಾಮದ ಅಭಿವೃದ್ಧಿಗೆ ಮಾರಕವಾಗಿರುತ್ತದೆ. ಗೋಕರ್ಣ ಗ್ರಾಮವು ಸುಪ್ರಸಿದ್ಧ ದೈವ ಕ್ಷೇತ್ರವಾಗಿದ್ದು, ಪುರಾತನ ಕಾಲದಿಂದಲೂ ಸಹ ಇಲ್ಲಿ ಮಹೋತ್ಸವಗಳು, ಜಾತ್ರೆ ವರ್ಷಂಪ್ರತಿ ನಡೆಯುವುದರ ಜೊತೆಗೆ ಲಕ್ಷಾಂತರ ಭಕ್ತರು ವಿಭಿನ್ನ ಕಾರ್ಯಚಟುವಟಿಕೆಗಳನ್ನು ನಡೆಸುವುದರ ಜೊತೆಯಲ್ಲಿ ಶ್ರೀ. ದೇವರ ದೇವಸ್ಥಾನಗಳೂ ಪ್ರಮುಖವಾದ ಪೂಜಾ ಕೇಂದ್ರಗಳೂ ಹಾಗೂ ಧಾರ್ಮಿಕ ಕೇಂದ್ರಗಳು ಕರಾವಳಿ ನಿಯಂತ್ರಣ ವಲಯ-1 ರಲ್ಲಿ ಬರುತ್ತಿದ್ದು, ಸದರಿ ಪ್ರದೇಶವು ಈಗ ಬಹಳ ಜನಸಾಂದ್ರತೆಯಿಂದ ಕೂಡಿದ್ದು, ಅಭಿವೃದ್ಧಿ ಹೊಂದಿದ ಪ್ರದೇಶವಾಗಿರುತ್ತದೆ. ಆದ್ದರಿಂದ ಗೋಕರ್ಣದ ಈ ಭಾಗದ ಜನರ ಅರ್ಥಿಕತೆ</p> | <p>ಪ್ರಾಧಿಕಾರವು ಈ ಬಗ್ಗೆ ವಿವರವಾಗಿ ಚರ್ಚಿಸಿ ಸದರಿ ಪ್ರದೇಶವು ಗ್ರಾಮ ಪಂಚಾಯತ್ ವ್ಯಾಪ್ತಿಯಲ್ಲಿ ಬರುವುದರಿಂದ ಸದರಿಯವರ ಕೋರಿಕೆಯು CRZ ಅಧಿಸೂಚನೆ 2011 ರ ಪ್ಯಾರಾ 7(ii)CRZ-II ರಂತೆ ಪರಿಗಣಿಸಲು ಸಾಧ್ಯವಿರುವುದಿಲ್ಲ. ಎಂದು ನಿರ್ಧರಿಸಲಾಯಿತು ಹಾಗೂ ಸದರಿ ಸ.ನಂ. 874/5 ನ್ನು 2011ರ ನ್ನು ಕರಾವಳಿ ನಿಯಂತ್ರಣ ವಲಯ ಅಧಿಸೂಚನೆಯ ಪ್ರಕಾರ ನಕ್ಷೆಯಲ್ಲಿ ನಮೂದಿಸಲು ನಿರ್ಧರಿಸಲಾಯಿತು.</p> |

| 1 | 2 | 3 | 4 | 5 |
|----|---|------------|---|--|
| | | | <p>ಸಂಪೂರ್ಣವಾಗಿ ಪ್ರವಾಸೋದ್ಯಮವನ್ನೇ ಆಧರಿಸಿದ್ದು ಕರಾವಳಿ ನಿಯಂತ್ರಣ ವಲಯ ನಿಯಮಗಳನ್ನು ಸಡಿಲಗೊಳಿಸಿ, ಅರ್ಥಿಕ ಪ್ರಗತಿಗೆ ಹಾಗೂ ಅಭಿವೃದ್ಧಿಗೆ ಸಹಕರಿಸಬೇಕಾಗಿ ಕೋರಲಾಗಿತ್ತು. ಗೋಕರ್ಣ ಪ್ರದೇಶವನ್ನು ಅಭಿವೃದ್ಧಿ ಹೊಂದಿದ ಪ್ರದೇಶವೆಂದು ಗುರುತಿಸಿ CRZ-II ವಲಯವೆಂದು ಗುರುತಿಸಬೇಕು ಮತ್ತು ನಿಯಮಗಳನ್ನು ಸಡಿಲೀಕರಣಗೊಳಿಸಬೇಕೆಂದು ಕೋರಿದೆ.</p> | |
| 62 | <p>ಶ್ರೀ. ಗಣೇಶ ಡಿ. ಮೂಳೆ ಗೋಕರ್ಣ ಗ್ರಾಮ ಕುಮಟಾ ತಾಲೂಕು</p> | 26-10-2017 | <p>ಕುಮಟಾ ತಾಲೂಕಿನ ಗೋಕರ್ಣ ಗ್ರಾಮದ ಸರ್ವೆ ನಂಬರ್ 740 ರಲ್ಲಿ ನಾನು ಮತ್ತು ಕುಟುಂಬದವರು ಸತ್ತು ಬದುಕನ್ನು ಕಟ್ಟಿಕೊಂಡಿದ್ದು, ಪ್ರಸ್ತುತ ಇರುವ ಕರಾವಳಿ ನಿಯಂತ್ರಣ ವಲಯದ ನಿಯಮಗಳು ಗೋಕರ್ಣ ಗ್ರಾಮದ ಅಭಿವೃದ್ಧಿಗೆ ಮಾಹಿತಿ ನೀಡುತ್ತದೆ. ಗೋಕರ್ಣ ಗ್ರಾಮವು ಸುಪ್ರಸಿದ್ಧ ದೈವ ಕ್ಷೇತ್ರವಾಗಿದ್ದು, ಪುರಾತನ ಕಾಲದಿಂದಲೂ ಸಹ ಇಲ್ಲಿ ಮಹೋತ್ಸವಗಳು, ಜಾತ್ರೆ ವರ್ಷಾಚರಣೆ ನಡೆಯುವುದರ ಜೊತೆಗೆ ಲಕ್ಷಾಂತರ ಭಕ್ತರು ವಿಭಿನ್ನ ಕಾರ್ಯಚಟುವಟಿಕೆಗಳನ್ನು ನಡೆಸುವುದರ ಜೊತೆಯಲ್ಲಿ ಶ್ರೀ. ದೇವರ ದೇವಸ್ಥಾನಗಳೂ ಪ್ರಮುಖವಾದ ಪೂಜಾ ಕೇಂದ್ರಗಳೂ ಹಾಗೂ ಧಾರ್ಮಿಕ ಕೇಂದ್ರಗಳು ಕರಾವಳಿ ನಿಯಂತ್ರಣ ವಲಯ-1 ರಲ್ಲಿ ಬರುತ್ತಿದ್ದು, ಸದರಿ ಪ್ರದೇಶವು ಈಗ ಬಹಳ ಜನಸಾಂದ್ರತೆಯಿಂದ ಕೂಡಿದ್ದು, ಅಭಿವೃದ್ಧಿ ಹೊಂದಿದ ಪ್ರದೇಶವಾಗಿರುತ್ತದೆ. ಆದ್ದರಿಂದ ಗೋಕರ್ಣದ ಈ ಭಾಗದ ಜನರ ಅರ್ಥಿಕತೆ ಸಂಪೂರ್ಣವಾಗಿ ಪ್ರವಾಸೋದ್ಯಮವನ್ನೇ ಆಧರಿಸಿದ್ದು ಕರಾವಳಿ ನಿಯಂತ್ರಣ ವಲಯ ನಿಯಮಗಳನ್ನು ಸಡಿಲಗೊಳಿಸಿ, ಅರ್ಥಿಕ ಪ್ರಗತಿಗೆ ಹಾಗೂ ಅಭಿವೃದ್ಧಿಗೆ ಸಹಕರಿಸಬೇಕಾಗಿ ಕೋರಲಾಗಿತ್ತು. ಗೋಕರ್ಣ ಪ್ರದೇಶವನ್ನು ಅಭಿವೃದ್ಧಿ ಹೊಂದಿದ ಪ್ರದೇಶವೆಂದು ಗುರುತಿಸಿ CRZ-II ವಲಯವೆಂದು ಗುರುತಿಸಬೇಕು ಮತ್ತು ನಿಯಮಗಳನ್ನು ಸಡಿಲೀಕರಣಗೊಳಿಸಬೇಕೆಂದು ಕೋರಿದೆ.</p> | <p>ಪ್ರಾಧಿಕಾರವು ಈ ಬಗ್ಗೆ ವಿವರವಾಗಿ ಚರ್ಚಿಸಿ ಸದರಿ ಪ್ರದೇಶವು ಗ್ರಾಮ ಪಂಚಾಯತ್ ವ್ಯಾಪ್ತಿಯಲ್ಲಿ ಬರುವುದರಿಂದ ಸದರಿ ನಿಯಮ ಕೋಶಿಯು CRZ ಅಧಿಸೂಚನೆ 2011 ರ ಪ್ಯಾರಾ 7(ii)CRZ-II ರಂತೆ ಪರಿಗಣಿಸಲು ಸಾಧ್ಯವಿರುವುದಿಲ್ಲ ಎಂದು ನಿರ್ಣಯಿಸಲಾಯಿತು ಹಾಗೂ ಸದರಿ ಸ.ನಂ. 740 ನ್ನು 2011ರ ಕರಾವಳಿ ನಿಯಂತ್ರಣ ವಲಯ ಅಧಿಸೂಚನೆಯ ಪ್ರಕಾರ ನಕ್ಷೆಯಲ್ಲಿ ನಮೂದಿಸಲು ನಿರ್ಣಯಿಸಲಾಯಿತು.</p> |
| 63 | <p>ಶ್ರೀ. ಸುದನ ಎಸ್. ನೀಲಾಪರ ನೀಲಾಪರ ರೆಸಿಡೆನ್ಸಿ, ಮರಾಠ್ ರೋಡ್, ಕಾರವಾರ</p> | 07-11-2017 | <p>ಕಾರವಾರ ತಾಲೂಕಿನ ಕಡವಾಡ ಗ್ರಾಮ ವ್ಯಾಪ್ತಿಯಲ್ಲಿನ ಕೆಲವು ಪ್ರದೇಶ(ಸರ್ವೆನಂ.260ಅ/ಅ)ಗಳನ್ನು ಕರಾವಳಿ ನಿಯಂತ್ರಣ ವಲಯ ಸೇರಿಸಲಾಗಿದ್ದು, ಅದರಿಂದ ಅಭಿವೃದ್ಧಿ ಕಾರ್ಯಗಳಲ್ಲಿ ತೊಡಕು ಉಂಟಾಗುತ್ತಿರುವುದರಿಂದ ಆ ಪ್ರದೇಶಗಳನ್ನು ಕರಾವಳಿ ನಿಯಂತ್ರಣ ವಲಯ ವ್ಯಾಪ್ತಿಯಿಂದ ಹೊರತುಪಡಿಸಬೇಕಾಗಿ ವಿನಂತಿಸಿದರು ಹಾಗೂ ಮಾಹಿತಿ ಗ್ರಾಮ ವ್ಯಾಪ್ತಿಯ (ಸರ್ವೆ ನಂ. 200 & 201) ತೀರ್ಮಾನ ಕಡಲತೀರ ಪ್ರದೇಶಗಳಲ್ಲಿನ ಮೂಲ್ಕಿ ಜಮೀನುಗಳನ್ನು Eco-sensitive Zone ಗೆ ಸೇರಿಸಿರುವುದರಿಂದ ಅಭಿವೃದ್ಧಿ ಕಾರ್ಯಗಳಿಗೆ ತೊಡಕು ಉಂಟಾಗುವುದರಿಂದ ಆ ಪ್ರದೇಶಗಳನ್ನು ಕರಾವಳಿ ನಿಯಂತ್ರಣ ವಲಯ ವ್ಯಾಪ್ತಿಯಿಂದ ಹೊರತುಪಡಿಸಬೇಕಾಗಿ ವಿನಂತಿಸಿದರು ಮತ್ತು ಅಮುದಲ್ಲಿ ಗ್ರಾಮದ ಸರ್ವೆ ನಂಬರ್ 267/2 ಪ್ರದೇಶ ಹಾಗೂ ಅಮುದಲ್ಲಿ ಗ್ರಾಮದ ಕೆಲವು ಜಮೀನುಗಳು ಸಮುದ್ರ ತೀರ ಪ್ರದೇಶವಾಗಿರುವುದರಿಂದ ಆ ಪ್ರದೇಶದಲ್ಲಿ ಪ್ರವಾಸಿಪೂಜಾ ಮತ್ತು ಬೋಟ್ ಬಿಲ್ಡಿಂಗ್(Off-shore activities and shipping activities) ವನ್ನಾಗಿ ಮಾಡಲು, ಆ ಜಮೀನುಗಳನ್ನು ಕರಾವಳಿ ನಿಯಂತ್ರಣ ವಲಯ ವ್ಯಾಪ್ತಿಗೆ ಸೇರಿಸಿರುವುದರಿಂದ, ಅಭಿವೃದ್ಧಿ ಕಾರ್ಯಗಳಿಗೆ ತುಂಬಾ ತೊಡಕು ಉಂಟಾಗಿರುವುದನ್ನು ಆ ಪ್ರದೇಶಗಳನ್ನು ಕರಾವಳಿ ನಿಯಂತ್ರಣ ವಲಯ ವ್ಯಾಪ್ತಿಯಿಂದ ಹೊರತುಪಡಿಸಬೇಕಾಗಿ ವಿನಂತಿಸಿದೆ.</p> | <p>ಪ್ರಾಧಿಕಾರವು ಈ ಬಗ್ಗೆ ವಿವರವಾಗಿ ಚರ್ಚಿಸಿ, ಅಮುದಲ್ಲಿ ಗ್ರಾಮದ ಸರ್ವೆ ನಂಬರ್ 267 ನದಿ ಭರತ ರೇಖೆಯಿಂದ 100ಮೀಟರ್ ವ್ಯಾಪ್ತಿಯಲ್ಲಿದ್ದು CRZ-III, ಹಾಗೂ ಕಾಂಡ್ಯ ವನಗಳು ಹಾಗೂ ಅಪುಗಳ ಬಳಿ ಪ್ರದೇಶ (ನಕ್ಷೆ ನಂ. D4312E) ಗಳಿಂದ ಕೂಡಿದ ಭಾಗವಾಗಿದ್ದು, CRZ-IA ವರ್ಗಗಳಲ್ಲಿ ಬರುತ್ತಿದ್ದು, CRZ ಅಧಿಸೂಚನೆ 2011 ರ ಪ್ಯಾರಾ 7 (i) CRZ IA (a) ಹಾಗೂ 8 (i) III CRZ III (A) ರಂತೆ ಸದರಿ ಮನವಿಯನ್ನು ಪರಿಗಣಿಸಲು ಬರುವುದಿಲ್ಲ ಎಂದು ನಿರ್ಣಯಿಸಲಾಯಿತು ಹಾಗೂ ಮಾಹಿತಿ ನಂ.200 ಮತ್ತು 201 ನ್ನು ನಕ್ಷೆಯಲ್ಲಿ ನಮೂದಿಸಿ CRZ-IA ಪ್ರದೇಶವನ್ನಾಗಿ ಗುರುತಿಸಲು ನಿರ್ಣಯಿಸಲಾಯಿತು.</p> |

| | | | | |
|-----------|--|-------------------|---|--|
| <p>1</p> | <p>4</p> | <p>5</p> | <p>6</p> | <p>7</p> |
| <p>64</p> | <p>ಶ್ರೀ. ರೋಷದಾಸ ನೀಲಕಂಠ ನಾಯ್ಕ, ಶ್ರೀ ಪಾಂಡುರಂಗ ನೀಲಕಂಠ ನಾಯ್ಕ ಮತ್ತು ಶ್ರೀ. ಮೋಹನ ನೋಲಕಂಠ ನಾಯ್ಕ, ಚಂಡಿಯಾ ಐನ್ ಫಾಕ್ಟರಿ, ಚಂಡಿಯಾ ಕಾರವಾರ.</p> | <p>02-11-2017</p> | <p>ಕಾರವಾರ ತಾಲೂಕಿನ ಚಂಡಿಯಾ ಗ್ರಾಮದ ಸರ್ವೆ. ನಂ. 299/ಬ ಮತ್ತು 281/1+2+3+4 ಸರ್ವೆ ನಂಬರಗೆ ಸಂಬಂಧಪಟ್ಟಂತೆ ಹಿಟ್ಟಿನ ಭಾಗವನ್ನು ನೌಕಾ ನೆಲೆ ಇವರು ಭೂ ಸ್ವಾಧೀನಪಡಿಸಿಕೊಂಡು, ಸದರಿ ಜಮೀನಿಗೆ ಕಂಪೌಂಡ್ ಗೋಡೆ ನಿರ್ಮಿಸಿಕೊಂಡು ನೂರಾರು ಎಕರೆ ಜಾಗವನ್ನು ಮುಚ್ಚಿರುವ ಭರಾಪು ಮಾಡಿಕೊಂಡು ಬಹುಮಾಡದಿ ಕಟ್ಟಡ ನಿರ್ಮಿಸಿಕೊಂಡಿರುತ್ತಾರೆ. ಅದರ ಸರ್ವೆ ನಂಬರಿಗೆ ಸಂಬಂಧಿಸಿದ ನೌಕಾ ನೆಲೆಯವರ ಕಂಪೌಂಡು ಗೋಡೆಯ ಹೊರಗಿರುವ ನಮ್ಮ ಏನಾಗಿ ಜಮೀನು ಕರಾವಳಿ ನಿಯಂತ್ರಣ ವಲಯ-III ನೇ ಹಂತದಲ್ಲಿರುತ್ತದೆ. ಆದ್ದರಿಂದ ನೌಕಾನೆಲೆಗೆ ಸರ್ವೆನ್ನುವನ್ನು ತ್ಯಾಗ ಮಾಡಿ ನಿರಾಶ್ರಿತರಾದ ನಮಗೆ ಅಳಿದುಳಿದ ಸ್ವಲ್ಪ ಜಮೀನಿನಲ್ಲೂ ಯಾವುದೇ ಕಟ್ಟಡ ಕಟ್ಟಲು ಕರಾವಳಿ ನಿಯಂತ್ರಣ ಅಡ್ಡಿ ಇರುತ್ತದೆ. ಆದ್ದರಿಂದ ತಾವು ಸರ್ವೆ ನಂಬರ 299/ಬ ಮತ್ತು 281/1+2+3+4 ಈ ಪ್ರದೇಶವನ್ನು ಕರಾವಳಿ ನಿಯಂತ್ರಣ ವಲಯ-III ರಿಂದ ಸಡಿಲಗೊಳಿಸಿ ನೀ-ಬಡ್ಡ ನಿರಾಶ್ರಿತರಾದ ನಮ್ಮ ಕುಟುಂಬಕ್ಕೆ ಸಹಾಯ ಮಾಡುವಂತೆ ವಿನಂತಿಸಿದೆ.</p> | <p>ಪ್ರಾಧಿಕಾರವು ಈ ಬಗ್ಗೆ ವಿವರವಾಗಿ ಚರ್ಚಿಸಿ, ಸದರಿ ಸರ್ವೆ ನಂಬರಗಳು CRZ-II ರ ವ್ಯಾಪ್ತಿಗೆ ಸೇರಿಸಲಾಗಿರುವುದರಿಂದ ಸದರಿ ಮನವಿಯಂತೆ ಯಾವುದೇ ಕ್ರಮಕೈಗೊಳ್ಳುವ ಅವಶ್ಯಕತೆ ಇರುವುದಿಲ್ಲ ಎಂದು ನಿರ್ಣಯಿಸಲಾಯಿತು.</p> |
| <p>65</p> | <p>ಉಪ ನಿರ್ದೇಶಕರು, ಪ್ರವಾಸೋದ್ಯಮ ಇಲಾಖೆ ಕಾರವಾರ</p> | <p>28-10-2017</p> | <p>ಉತ್ತರಕನ್ನಡ ಜಿಲ್ಲೆಯ ಕಾರವಾರ ತಾಲೂಕಿನ ಮಾಜಾಳಿ ಗ್ರಾಮದ ತಿಳಿಮಾಡಿ ಕಡಲತೀರದಿಂದ ಭಟ್ಟಳ ಕಡಲತೀರವರೆಗಿನ ಕಡಲತೀರವು ಕರಾವಳಿ ನಿಯಂತ್ರಣ ವಲಯದಲ್ಲಿ ಬರುತ್ತಿದ್ದು, ಸದರಿ ಕಡಲತೀರಗಳಲ್ಲಿ ಭೇಟಿ ನೀಡುವ ಪ್ರವಾಸಿಗರ ಸಂಖ್ಯೆ ಹೆಚ್ಚಾಗಿದ್ದು, ಕಡಲತೀರವನ್ನು ಆಧುನಿಕ ಸ್ಥಿತಿಯಲ್ಲಿ ಅಭಿವೃದ್ಧಿಗೊಳಿಸುವುದು ಅವಶ್ಯಕತೆ ಇರುತ್ತದೆ. ಆದ್ದರಿಂದ ಕಡಲತೀರದ ಅಭಿವೃದ್ಧಿ ಚಟುವಟಿಕೆ ಉದ್ದೇಶಕ್ಕಾಗಿ ಕರಾವಳಿ ನಿಯಂತ್ರಣ ವಲಯ ವ್ಯಾಪ್ತಿಯನ್ನು 50 ಮೀಟರ್‌ಗೆ ಕಡಿಮೆಗೊಳಿಸಬೇಕಾಗಿ ಕೋರಿದೆ.</p> | <p>ಪ್ರಾಧಿಕಾರವು ಈ ಬಗ್ಗೆ ವಿವರವಾಗಿ ಚರ್ಚಿಸಿ, ಉತ್ತರಕನ್ನಡ ಜಿಲ್ಲೆಯಲ್ಲಿ ಒಟ್ಟು 42 ಪ್ರವಾಸೋದ್ಯಮ ತಾಣಗಳು ಬರುತ್ತಿದ್ದು, ಕಾರವಾರ ತಾಲೂಕಿನ 07 ಪ್ರವಾಸೋದ್ಯಮ ತಾಣಗಳು CRZ-II ರಲ್ಲಿ ಬರುತ್ತಿದ್ದು, ಉಳಿದ 35 ಪ್ರವಾಸಿ ತಾಣಗಳು CRZ-I & CRZ-III (ಅಭಿವೃದ್ಧಿ ನಿಷಿದ್ಧ ಪ್ರದೇಶ) ದಲ್ಲಿ ಬರುತ್ತಿರುವ ಕಾರಣ CRZ ಅಧಿಸೂಚನೆಯ Annexure III ರಂತೆ CRZ-II ರಲ್ಲಿ ಮಾತ್ರ ಅಭಿವೃದ್ಧಿ ಪಡಿಸಲು ಪರಿಗಣಿಸಬಹುದಾಗಿದ್ದು CRZ-I & CRZ-III ರ ಅಭಿವೃದ್ಧಿ ನಿಷಿದ್ಧ ಪ್ರದೇಶದಲ್ಲಿ ಬರುವ ತಾಣಗಳನ್ನು ಅಭಿವೃದ್ಧಿ ಪಡಿಸಲು ಪರಿಗಣಿಸಲು ಅವಕಾಶ ಇರುವುದಿಲ್ಲ, ಎಣದು ನಿರ್ಣಯಿಸಲಾಯಿತು ಹಾಗೂ CRZ ವ್ಯಾಪ್ತಿಯನ್ನು 50 ಮೀಟರ್‌ಗೆ ಕಡಿಮೆಗೊಳಿಸುವುದು ಅಧಿಸೂಚನೆಯ ತಿದ್ದುಪಡಿಗೆ ಸಂಬಂಧಿಸಿರುವುದರಿಂದ ಸದರಿಯವರ ಕೋರಿಕೆಯು ಕರಡು ಕಡಲ ತೀರ ಪಲಯ ನಿರ್ವಹಣಾ ಯೋಜನೆಯ ವ್ಯಾಪ್ತಿಗೆ ಬರುವುದಿಲ್ಲ ಎಂದು ನಿರ್ಣಯಿಸಲಾಯಿತು.</p> |
| <p>66</p> | <p>ಶ್ರೀ ರಾಮಕೃಷ್ಣ ವಾಸು ತಳೇಕರ ಸಾ: ಬಾಡ, ಹಿರೇಸಿಟ್ಟಾ ನಂದನಗದ್ದಾ, ಕಾರವಾರ</p> | <p>07-11-2017</p> | <p>ಕಾರವಾರ ತಾಲೂಕಿನ ಬಾಡ-II ಗ್ರಾಮದ ಸರ್ವೆ ನಂ. 1076/7 ಜಮೀನಿನ ಲಗ್ನ ಸಮೀಪದಲ್ಲಿ ಅನೇಕ ಜನರ ವಾಸಗಳು ಇರುತ್ತವೆ. ಆ ಜಮೀನಿನ ಕೆಲವು ಭಾಗ, ಸಿ.ಆರ್.ಜೆಡ್. ವಲಯದಲ್ಲಿ ಬರುತ್ತದೆ. ಇದರಿಂದಾಗಿ ನಮಗೆ ವಾಸದ ಮನೆ ಕಟ್ಟಿಕೊಳ್ಳಲು ತೊಂದರೆ ಆಗಿದೆ. ಆದ್ದರಿಂದ ಸದರಿ ಪ್ರದೇಶವನ್ನು ಕರಾವಳಿ ನಿಯಂತ್ರಣ ವಲಯ ವ್ಯಾಪ್ತಿಯಿಂದ ಹೊರಗೆ ಇಟ್ಟು, ನಮಗೆ ವಾಸದ ಮನೆ ಕಟ್ಟಿಕೊಳ್ಳಲು ಅವಕಾಶ ಮಾಡಿಕೊಟ್ಟು ಅನಾಕ್ಷೇಪಣಾ ಪತ್ರ ಬೇಗನೆ ಪೂರೈಸಲು ಕೋರಿದೆ.</p> | <p>ಪ್ರಾಧಿಕಾರವು ಈ ಬಗ್ಗೆ ವಿವರವಾಗಿ ಚರ್ಚಿಸಿ, ಸದರಿ ಸ್ಥಳವು ಕಾಂಡ್ಲಾ ಗಿಡಗಳಿಂದ ಆವೃತವಾಗಿದ್ದು, CRZ-IA ರ ವ್ಯಾಪ್ತಿಗೆ ಸೇರಿಸಿರುವುದರಿಂದ ಸದರಿ ಮನವಿಯನ್ನು ಪರಿಗಣಿಸಲು ಬರುವುದಿಲ್ಲ ಎಂದು ನಿರ್ಣಯಿಸಲಾಯಿತು.</p> |
| <p>67</p> | <p>ಶ್ರೀ ರತ್ನಾಕರ ಲಕ್ಕಿ</p> | <p>07-11-2017</p> | <p>ಕಾರವಾರ ತಾಲೂಕಿನ ಬಾಡ-II ಗ್ರಾಮದ ಸರ್ವೆ ನಂ. 1106/1, 1106/3,</p> | <p>ಪ್ರಾಧಿಕಾರವು ಈ ಬಗ್ಗೆ ವಿವರವಾಗಿ ಚರ್ಚಿಸಿ, ಅಧಿಸೂಚನೆಯಂತೆ</p> |

| 1 | 2 | 3 | 4 | 5 |
|---|--|------------|---|--|
| | <p>ಕೋಶಲೇಕರ ಸಾ: ಬಾಡ, ಹಿರೇಸಿಟ್ಟಾ ನಂದನಗರದ್ದಾ ಕಾರವಾರ</p> | | <p>1106/4, 1099/1ಬ+2ಅ, 1083, 1106/5, 1106/6, 1162/3 ಹಾಗೂ ಕೊಡಗೋಣ ಗ್ರಾಮದ ಸರ್ವೆ ನಂ. 192/1, 190/1, 200/1+2ಬ, 200/2ಕ, 200/4 ಜಮೀನುಗಳು ನನ್ನ ಕುಟುಂಬದ ಸದಸ್ಯರ ಕೂಡಾ ಮೂಲ್ಕೇ ಹಕ್ಕಿನದು ಇರುತ್ತವೆ. ಸದರಿ ಜಮೀನಿನ ಲಗ್ನ ಸಮೀಪದಲ್ಲಿ ಅನೇಕ ಜನರ ವಾಸದ ಮನೆಗಳು ಇರುತ್ತವೆ. ಆ ಜಮೀನಿನ ಕೆಲವು ಭಾಗ, ಸಿ.ಆರ್.ಜೆ.ಡ್. ಪಲಯದಲ್ಲಿ ಬರುತ್ತದೆ. ಇದರಿಂದಾಗಿ ನಮಗೆ ವಾಸದ ಮನೆ ಕಟ್ಟಿಕೊಳ್ಳಲು ತೊಂದರೆ ಆಗಿದೆ. ಆದ್ದರಿಂದ ಸದರಿ ಪ್ರದೇಶವನ್ನು ಕರಾವಳಿ ನಿಯಂತ್ರಣ ಪಲಯ ಪ್ರಾಪ್ತಿಯಿಂದ ಹೊರಗೆ ಇಟ್ಟು ನಮಗೆ ವಾಸದ ಮನೆ ಕಟ್ಟಿಕೊಳ್ಳಲು ಅವಕಾಶ ಮಾಡಿಕೊಟ್ಟು ಅನಾಕೇಪಣಾ ಪತ್ರ ಬೇಗನೆ ಪೂರೈಸಲು ಕೋರಿದೆ.</p> | <p>CRZ-II ಪ್ರದೇಶದಲ್ಲಿ CRZ ಅಧಿಸೂಚನೆ 2011 ರ ಪ್ರಾಧಿಕಾರ ಅನ್ವಯದಲ್ಲಿ CRZ II (i) & (ii) ರಂತೆ ವಾಸದ ಮನೆ ಕಟ್ಟಲು ಅವಕಾಶವಿದ್ದು ಹಾಗೂ CRZ I ಪ್ರದೇಶದಲ್ಲಿ ಪ್ರಾಧಿಕಾರ 8 I CRZ I (i) ರಂತೆ ವಾಸದ ಮನೆ ಕಟ್ಟಲು ಅವಕಾಶವಿಲ್ಲದಿರುವ ಕಾರಣಗಳಿಂದಾಗಿ ಪ್ರಸ್ತುತ ಮನೆಯನ್ನು ಪರಿಗಣಿಸಲು ಸಾಧ್ಯವಿಲ್ಲ ಎಂದು ನಿರ್ಣಯಿಸಲಾಯಿತು.</p> |
| | <p>ಶ್ರೀಮತಿ. ನಿರ್ಮಲಾ ರಾಜೇಶ್ ಕಾಮತ್ ಕೋಡಿಭಾಗ ಗ್ರಾಮ, ಕಾರವಾರ ತಾಲೂಕು.</p> | 07-11-2017 | <p>ಕಾರವಾರ ತಾಲೂಕಿನ ಕೋಡಿಭಾಗ ಗ್ರಾಮದ ಸರ್ವೆ ನಂಬರ್ 134 ಈ ಪ್ರದೇಶವು ಗಣನೀಯವಾಗಿ ಅಭಿವೃದ್ಧಿ ಹೊಂದಿದ ಪ್ರದೇಶವಾಗಿರುತ್ತದೆ ಹಾಗೂ ಸದರಿ ಪ್ರದೇಶವು ಕರಾವಳಿ ನಿಯಂತ್ರಣ ಪಲಯ ಸಮುದ್ರ ಭರತರೇಖೆಯಿಂದ 200 ಮೀಟರಿಗಿಂತ ಹೆಚ್ಚು ದೂರವಿರುತ್ತದೆ. ಆದ್ದರಿಂದ ಸದರಿ ಪ್ರದೇಶವು ಈಗಾಗಲೇ ಅಭಿವೃದ್ಧಿ ಹೊಂದಿದ ಪ್ರದೇಶವಾಗಿದ್ದರಿಂದ, ಸದರಿ ಪ್ರದೇಶದಲ್ಲಿ ಅಭಿವೃದ್ಧಿ ಚಟುವಟಿಕೆಗಳನ್ನು ಕೈಗೊಳ್ಳಲು ಅವಕಾಶ ಮಾಡಿಕೊಡಬೇಕಾಗಿ ಹಾಗೂ ಕರಾವಳಿ ನಿಯಂತ್ರಣ ಪಲಯ ನಿಯಮಾವಳಿಗಳನ್ನು ಸಡಿಲಿಸಲು ಕೋರಿದೆ.</p> | <p>ಪ್ರಾಧಿಕಾರವು ಈ ಬಗ್ಗೆ ವಿವರವಾಗಿ ಚರ್ಚಿಸಿ, ಪ್ರಕಾರ ಸರ್ವೆ ನಂಬರ್ 86 ಭಾಗದ CRZ-I (ಕಾಂತ್ಲಾ ಗಿಡಗಳು, ಬಫರ್ ಪಲಯ) ಮತ್ತು CRZ-II ರಲ್ಲಿ ಬರುತ್ತಿದ್ದು ಉಳಿದ ಭಾಗವು ಕರಾವಳಿ ನಿಯಂತ್ರಣ ಪಲಯ ಪ್ರಾಪ್ತಿಯಿಂದ ಹೊರಗೆ ಬರುತ್ತದೆ. ಅಧಿಸೂಚನೆಯಂತೆ CRZ-II ಪ್ರದೇಶದಲ್ಲಿ ಪ್ರಾಧಿಕಾರ 8 (i) II CRZ II (i) & (ii) ರಂತೆ ಅಭಿವೃದ್ಧಿಗೆ ಅವಕಾಶವಿದ್ದು, CRZ ಪ್ರಾಪ್ತಿಯಿಂದ ಹೊರಗೆ ಇರುವ ಪ್ರದೇಶದಲ್ಲಿ ಯಾವುದೇ ನಿರ್ಬಂಧವಿರುವುದಿಲ್ಲ. ಆದರೆ, CRZ I ಪ್ರದೇಶದಲ್ಲಿ ಪ್ರಾಧಿಕಾರ 8 I CRZ I (i) ರಂತೆ ಅಭಿವೃದ್ಧಿಗೆ ಯಾವುದೇ ಅವಕಾಶವಿಲ್ಲದಿರುವ ಕಾರಣ ಪ್ರಸ್ತುತ ಮನೆಯನ್ನು ಪರಿಗಣಿಸಲು ಸಾಧ್ಯವಿಲ್ಲ ಎಂದು ನಿರ್ಣಯಿಸಲಾಯಿತು.</p> |
| | <p>ಶ್ರೀ. ರಾಜೇಶ್ ಕಾಮತ್ ಕೋಡಿಭಾಗ ಗ್ರಾಮ, ಕಾರವಾರ ತಾಲೂಕು.</p> | 07-11-2017 | <p>ಕಾರವಾರ ತಾಲೂಕಿನ ಕೋಡಿಭಾಗ ಗ್ರಾಮದ ಸರ್ವೆ ನಂಬರ್ 86 ಈ ಪ್ರದೇಶವು ಗಣನೀಯವಾಗಿ ಅಭಿವೃದ್ಧಿ ಹೊಂದಿದ ಪ್ರದೇಶವಾಗಿರುತ್ತದೆ ಹಾಗೂ ಸದರಿ ಪ್ರದೇಶವು ಕರಾವಳಿ ನಿಯಂತ್ರಣ ಪಲಯ ಸಮುದ್ರ ಭರತರೇಖೆಯಿಂದ 200 ಮೀಟರಿಗಿಂತ ಹೆಚ್ಚು ದೂರವಿರುತ್ತದೆ. ಆದ್ದರಿಂದ ಸದರಿ ಪ್ರದೇಶವು ಈಗಾಗಲೇ ಅಭಿವೃದ್ಧಿ ಹೊಂದಿದ ಪ್ರದೇಶವಾಗಿದ್ದರಿಂದ, ಸದರಿ ಪ್ರದೇಶದಲ್ಲಿ ಅಭಿವೃದ್ಧಿ ಚಟುವಟಿಕೆಗಳನ್ನು ಕೈಗೊಳ್ಳಲು ಅವಕಾಶ ಮಾಡಿಕೊಡಬೇಕಾಗಿ ಹಾಗೂ ಕರಾವಳಿ ನಿಯಂತ್ರಣ ಪಲಯ ನಿಯಮಾವಳಿಗಳನ್ನು ಸಡಿಲಿಸಲು ಕೋರಿದೆ.</p> | <p>ಪ್ರಾಧಿಕಾರವು ಈ ಬಗ್ಗೆ ವಿವರವಾಗಿ ಚರ್ಚಿಸಿ, ಸದರಿ ಪ್ರದೇಶಗಳು ಸರ್ವೆ ನಂಬರ್ 310, 310, 320, 321 CRZ-II, ರಲ್ಲಿ ಬರುತ್ತಿದ್ದು, 1412 CRZ-I ಮತ್ತು 1462 ಭಾಗದ CRZ-II ಭಾಗದ CRZ-I ರಲ್ಲಿ ಬರುತ್ತಿದ್ದು ಅಧಿಸೂಚನೆಯಂತೆ CRZ-II ಪ್ರದೇಶದಲ್ಲಿ ಪ್ರಾಧಿಕಾರ 8 (i) II CRZ II (i) & (ii) ರಂತೆ ವಾಸದ ಮನೆ ಕಟ್ಟಲು ಅವಕಾಶವಿದ್ದು ಹಾಗೂ CRZ I ಪ್ರದೇಶದಲ್ಲಿ CRZ ಅಧಿಸೂಚನೆ 2011 ರ ಪ್ರಾಧಿಕಾರ 8 I CRZ I (i) ರಂತೆ ವಾಸದ ಮನೆ ಕಟ್ಟಲು ಅವಕಾಶವಿಲ್ಲದಿರುವ</p> |
| | <p>ಶ್ರೀ. ವಿನೋದ್ ನಾಯ್ಕ ಬಾಡ ಗ್ರಾಮ, ಕಾರವಾರ ತಾಲೂಕು</p> | 07-11-2017 | <p>ಕಾರವಾರ ತಾಲೂಕಿನ ಬಾಡ-1 ಗ್ರಾಮದ ಸರ್ವೆ ನಂಬರ್ 1412, 1462, 321, 320 ಮತ್ತು 310 ಈ ಪ್ರದೇಶವು ಕರಾವಳಿ ನಿಯಂತ್ರಣ ಪಲಯ-IV ರಲ್ಲಿ ಬರುತ್ತಿದ್ದು, ನೀರಿನಿಂದ ಅವ್ಯತವಾದ ಪ್ರದೇಶವಾಗಿ ನಿಮ್ಮ ಸಹಿಯಲ್ಲಿ ಗೋಚರಿಸುವುದು ಕಂಡುಬರುತ್ತದೆ. ಆದರೆ ಸದರಿ ಪ್ರದೇಶವು ವಾಸ್ತವಿಕವಾಗಿ ಅಲ್ಲಿ ಜನರು ವಾಸವಾಗಿರುತ್ತಾರೆ. ಅಲ್ಲಿ ಈಗ ಅಭಿವೃದ್ಧಿ ಹೊಂದಿರುವ ಪ್ರದೇಶವಾಗಿರುವುದರಿಂದ, ಅಭಿವೃದ್ಧಿ ಕಾರ್ಯಗಳಲ್ಲಿ ತೊಡಕು ಉಂಟಾಗುತ್ತಿರುವುದರಿಂದ ಸದರಿ ಪ್ರದೇಶಗಳನ್ನು ಕರಾವಳಿ ನಿಯಂತ್ರಣ ಪಲಯ ಪ್ರಾಪ್ತಿಯಿಂದ ಹೊರತು ಪಡಿಸಿಕೊಡಬೇಕಾಗಿ ಹಾಗೂ ಅಭಿವೃದ್ಧಿ ಚಟುವಟಿಕೆಗಳನ್ನು ಕೈಗೊಳ್ಳಲು ಅವಕಾಶ ಮಾಡಿಕೊಡಬೇಕಾಗಿ ವಿನಂತಿಸಿದೆ.</p> | <p>ಪ್ರಾಧಿಕಾರವು ಈ ಬಗ್ಗೆ ವಿವರವಾಗಿ ಚರ್ಚಿಸಿ, ಸದರಿ ಪ್ರದೇಶಗಳು ಸರ್ವೆ ನಂಬರ್ 310, 310, 320, 321 CRZ-II, ರಲ್ಲಿ ಬರುತ್ತಿದ್ದು, 1412 CRZ-I ಮತ್ತು 1462 ಭಾಗದ CRZ-II ಭಾಗದ CRZ-I ರಲ್ಲಿ ಬರುತ್ತಿದ್ದು ಅಧಿಸೂಚನೆಯಂತೆ CRZ-II ಪ್ರದೇಶದಲ್ಲಿ ಪ್ರಾಧಿಕಾರ 8 (i) II CRZ II (i) & (ii) ರಂತೆ ವಾಸದ ಮನೆ ಕಟ್ಟಲು ಅವಕಾಶವಿದ್ದು ಹಾಗೂ CRZ I ಪ್ರದೇಶದಲ್ಲಿ CRZ ಅಧಿಸೂಚನೆ 2011 ರ ಪ್ರಾಧಿಕಾರ 8 I CRZ I (i) ರಂತೆ ವಾಸದ ಮನೆ ಕಟ್ಟಲು ಅವಕಾಶವಿಲ್ಲದಿರುವ</p> |

| 1 | 2 | 3 | 4 | 5 |
|----|---|------------|--|---|
| 71 | ಶ್ರೀಮತಿ. ಸುಹಾಸಿನಿ ಗುರುನಾಥ ನಾಯ್ಕ ಚಂಡಿಯಾ ಗ್ರಾಮ, ಕಾರವಾರ ತಾಲೂಕು. | 07-11-2017 | ಕಾರವಾರ ತಾಲೂಕಿನ ಚಂಡಿಯಾ ಗ್ರಾಮದ ಸರ್ವೆ ನಂಬರ 332/1 ಈ ಪ್ರದೇಶವು ಕರಾವಳಿ ನಿಯಂತ್ರಣ ವಲಯ-III ರಲ್ಲಿ ಬರುತ್ತಿದ್ದು, ಕರಾವಳಿ ನಿಯಂತ್ರಣ ವಲಯ ಪ್ರದೇಶದಲ್ಲಿ ವಸತಿ ಯೋಜನೆಯ ಕಟ್ಟಡ ನಿರ್ಮಾಣ ಹಾಗೂ ಭೂಪರಿವರ್ತನೆಗೆ ತೊಡಕುಂಟಾಗಿರುವುದರಿಂದ, ಕರಾವಳಿ ನಿಯಂತ್ರಣ ವಲಯ ಮಿತಿಯನ್ನು ಕಡಿತಗೊಳಿಸಿ, ಈ ಭಾಗದ ಜನರ ಬದುಕನ್ನು ಕಟ್ಟಕೊಳ್ಳಲು ಸಹಕರಿಸಬೇಕೆಂದು ವಿನಂತಿಸಿದೆ. | ಕಾರಣಗಳಿಂದಾಗಿ ಪ್ರಸ್ತುತ ಮನವಿಯನ್ನು ಪರಿಗಣಿಸಲು ವಿಧ್ಯವಿಲ್ಲ ಎಂದು ನಿರ್ಣಯಿಸಲಾಯಿತು. ಪ್ರಾಧಿಕಾರವು ಈ ಬಗ್ಗೆ ವಿವರವಾಗಿ ಚರ್ಚಿಸಿ, ಕಾರವಾರ ತಾಲೂಕಿನ ಚಂಡಿಯಾ ಗ್ರಾಮವನ್ನು CRZ-II ರ ವ್ಯಾಪ್ತಿಗೆ ಸೇರಿಸಲಾಗಿದ್ದು, ಕರಾವಳಿ ನಿಯಂತ್ರಣ ವಲಯ ಮಿತಿಯನ್ನು ಕಡಿಮೆಗೊಳಿಸುವುದು ಕರಡು ಯೋಜನೆಯ ವ್ಯಾಪ್ತಿಗೆ ಪರಿಗಣಿಸಲು ಸಾಧ್ಯವಿಲ್ಲ ಎಂದು ನಿರ್ಣಯಿಸಲಾಯಿತು. ಹಾಗೂ ಸದರಿ ಸಂ.ನಂ 332/1 ನ್ನು 2011ರಲ್ಲಿ ಕರಾವಳಿ ನಿಯಂತ್ರಣ ವಲಯ ಅಧಿಸೂಚನೆಯ ಪ್ರಕಾರ ಕರಾವಳಿ ನಿಯಂತ್ರಣ ನಮೂದಿಸಲು ಸೂಚಿಸಲಾಯಿತು. |
| 72 | ಮೀನುಗಾರಿಕೆ ಉಪನಿರ್ದೇಶಕರು ಅಲಿಗದ್ದಾ, ಕಾರವಾರ | 07-11-2017 | ಕರ್ನಾಟಕ ರಾಜ್ಯ ಕರಾವಳಿ ವಲಯ ನಿರ್ವಹಣಾ ಯೋಜನೆಯ ನಕ್ಷೆಯ ಬಗ್ಗೆ ಅಕ್ವೇಷನ್ ಸಲ್ಲಿಸಲು ತಿಳಿಸಿದಂತೆ, ಕರಡು ಕರಾವಳಿ ವಲಯ ನಿರ್ವಹಣಾ ನಕ್ಷೆಯು:- 1) ಶೀಟ್ ಸಂಖ್ಯೆ: NCSCM/D4311/SW ಪ್ರಕಾರ ಬೈತ್ಕೋಲ್ ಮೀನುಗಾರಿಕೆ ಬಂದರಿನ ಚಿನ್ಹೆಯನ್ನು ಅಳವಡಿಸುವುದು (14°47'57"N, 74° 06'43"E) 2) ಶೀಟ್ ಸಂಖ್ಯೆ: NCSCM/D4312/NE ಪ್ರಕಾರ ಅಮದಳ್ಳಿ ಮೀನುಗಾರಿಕೆ ಬಂದರಿನ ಚಿನ್ಹೆಯನ್ನು ಅಳವಡಿಸುವುದು (14°44'47"N, 74° 13'40"E) 3) ಶೀಟ್ ಸಂಖ್ಯೆ: NCSCM/D4316/SW ಪ್ರಕಾರ • ತದಡಿ ಮೀನುಗಾರಿಕೆ ಬಂದರಿನ ಲೋಕೇಶನ್ ತಪ್ಪಾಗಿದೆ. ಚಿನ್ಹೆಯನ್ನು (14°31'27"N, 74°21'19"E)ರಲ್ಲಿ ತೋರಿಸುವುದು. • ಬೈಲೆಕೇರಿ ಮೀನು ಇಳಿದಾಣ ಕೇಂದ್ರದ ಲೋಕೇಶನ್ ಜೋತೆಯಲ್ಲಿ ಬದಲಾಯಿಸುವುದು. (14°31'26"N, 74° 21'20"E) • ಗೋಕರ್ಣ ಬೀಚ್ ಲ್ಯಾಂಡಿಂಗ್ ಲೋಕೇಶನ್ ಅಳವಡಿಸುವುದು. (14°32'14"N, 74° 20'48"E) • ಮಂಜುಗುಣ ಇಳಿದಾಣ ಕೇಂದ್ರದ ಲೋಕೇಶನ್ ಅಳವಡಿಸುವುದು. (14°32'14"N, 74° 20'48"E) | ಪ್ರಾಧಿಕಾರವು ಈ ಬಗ್ಗೆ ವಿವರವಾಗಿ ಚರ್ಚಿಸಿ, ಬೈತ್ಕೋಲ್ ಮೀನುಗಾರಿಕೆ ಬಂದರಿನ ಚಿನ್ಹೆಯನ್ನು ನಕ್ಷೆಯಲ್ಲಿ ಗುರುತಿಸಲು ನಿರ್ಣಯಿಸಲಾಯಿತು. ಅಮದಳ್ಳಿ ಮೀನುಗಾರಿಕೆ ಬಂದರಿನ ಚಿನ್ಹೆಯನ್ನು ನಕ್ಷೆಯಲ್ಲಿ ಅಳವಡಿಸಲು ನಿರ್ಣಯಿಸಲಾಯಿತು. ತದಡಿ ಮೀನುಗಾರಿಕಾ ಬಂದರಿನ ಸ್ಥಳವನ್ನು ಸರಿಪಡಿಸಿ ಗುರುತಿಸಲು, ಗೋಕರ್ಣ ಬೀಚ್ ಲ್ಯಾಂಡಿಂಗ್ ಸ್ಥಳವನ್ನು ನಕ್ಷೆಯಲ್ಲಿ ಅಳವಡಿಸಲು ನಿರ್ಣಯಿಸಲಾಯಿತು. ಮಂಜುಗುಣ ಇಳಿದಾಣ ಕೇಂದ್ರದ ಲೋಕೇಶನ್ ನಕ್ಷೆಯಲ್ಲಿ ಅಳವಡಿಸಲು ನಿರ್ಣಯಿಸಲಾಯಿತು. |
| 73 | ಶ್ರೀ. ಸುರೇಶ್ ಮುಹಾಬಲೇಶ್ವರ ಹೆಗಡೆ ಕೇ. ಆರ್. ಆರ್. ಡ್ರೀಮ್ ಚೆಂಬರ್, ಯಲ್ಲಾಪುರ ಬಸ್ ಸ್ಟಾಂಡ್ ಹತ್ತಿರ, ಯಲ್ಲಾಪುರ | 07-11-2017 | ಕಾರವಾರ ತಾಲೂಕಿನ ಮಧೇಪಾಡಾ ಗ್ರಾಮದ ಸರ್ವೆ ನಂಬರ್ 209/ಅ/81/ಕ ನಡಿ ಭರತರೇಖೆಯಿಂದ 250 ಮೀಟರ್ ಗಿಂತಲೂ ಹೆಚ್ಚು ದೂರದಲ್ಲಿದೆ ಮತ್ತು ನಮ್ಮ ಭೂಮಿ ಮತ್ತು ಕಾಲಿ ನದಿಯ ನಡುವೆ ಕೆಲವು ಖಾಸಗಿ ಜಾಗಗಳಿದ್ದು, ಸಾಕಷ್ಟು ಇಲ್ಲಿ ಹಲವಾರು ವರ್ಷಗಳಿಂದ ಈ ಪ್ರದೇಶದಲ್ಲಿ ಭತ್ತವನ್ನು ಬೆಳೆಸುತ್ತಿದ್ದೇವೆ ಮತ್ತು ಸ್ವಲ್ಪ ಕಾಲದವರೆಗೆ ಸಾಕಷ್ಟು ಪಂಪ್‌ನಿಂದ ನೀರು ಬಿಟ್ಟು ಜಲಚರ ಸಾಕಣೆಗಾಗಿ ಸದರಿ ಜಾಗವನ್ನು ಬಳಸಿಕೊಳ್ಳುತ್ತಿದ್ದೇವೆ. ಕೆಲವು ಸಮಯದಲ್ಲಿ Aqua cultivating ponds ನಿರ್ಮಾಣಕ್ಕಾಗಿ ಸದರಿ ಪ್ರದೇಶದಲ್ಲಿ ಮಳೆಗಾಲದಲ್ಲಿ ನೀರಿನಿಂದ ಸುತ್ತುವರಿದಿರುತ್ತದೆ. ಆದ್ದರಿಂದ ಸದರಿ ಪ್ರದೇಶವನ್ನು ಕರಾವಳಿ ನಿಯಂತ್ರಣ ವಲಯದಲ್ಲಿ ಸೇರ್ಪಡೆಗೊಳಿಸುವುದು ಸಾಕಷ್ಟು ವಿರೋಧಿಸಿದ್ದೇವೆ. ಈ ವಿಷಯವಾಗಿ ತಮ್ಮಲ್ಲಿ. | ಪ್ರಾಧಿಕಾರವು ಈ ಬಗ್ಗೆ ವಿವರವಾಗಿ ಚರ್ಚಿಸಿ, ಸದರಿ ಪ್ರದೇಶವು ನೀರಿನಿಂದ ಆವೃತವಾಗಿದ್ದು, ಉಪ್ಪು ಜಫುಗು ಮತ್ತು ಕಾಂಡಾ ಗಿಡಗಳು ಸಹ ಇದ್ದು CRZ-I ಪ್ರದೇಶವೆಂದು ಗುರುತಿಸಿರುವ ಕಾರಣ ಸದರಿಯವರ ಮನವಿಯನ್ನು ಪರಿಗಣಿಸಲು ಸಾಧ್ಯವಿಲ್ಲ ಎಂದು ನಿರ್ಣಯಿಸಲಾಯಿತು. |

712

| 1 | 2 | 3 | 4 | 5 |
|----|---|------------|---|--|
| 74 | <p>ಶ್ರೀ. ಕೆ.ಆರ್. ಜಯರಾಮ್, ಕೇರ್ ಆಫ್ ಡ್ರೀಮ್ಸ್ ಚೆಂಬರ್ಸ್, ಯಲ್ಲಾಪುರ ಬಸ್ ಸ್ಟಾಂಡ್ ಹತ್ತಿರ, ಯಲ್ಲಾಪುರ</p> | 07-11-2017 | <p>ವಿನಂತಿಸಿಕೊಳ್ಳುವುದೇನೆಂದರೆ ಕರಾವಳಿ ನಿಯಂತ್ರಣ ವಲಯ ಹೊಸ ಕರಡು ನಕ್ಷೆಯಲ್ಲಿ ಕಾರವಾರ ತಾಲೂಕಿನ ಮಧ್ಯೇವಾಡಾ ಗ್ರಾಮದ ಸರ್ವೆ. ನಂಬರ್ 209 ನ್ನು CRZ-1b ಗೆ ಸೇರಿಸಿರುವುದನ್ನು ಸಂಪೂರ್ಣವಾಗಿ ವಿರೋಧಿಸುತ್ತಿದ್ದೇವೆ. ಆದ್ದರಿಂದ ಸದರಿ ಪ್ರದೇಶವನ್ನು ಕರಾವಳಿ ನಿಯಂತ್ರಣ ವಲಯ ವ್ಯಾಪ್ತಿಯಿಂದ ಹೊರತುಪಡಿಸಿ ಕೊಡಬೇಕಾಗಿ ವಿನಂತಿಸಿದೆ.</p> <p>ಕಾರವಾರ ತಾಲೂಕಿನ ಮಧ್ಯೇವಾಡಾ ಗ್ರಾಮದ ಸರ್ವೆ. ನಂಬರ್ 209/ಅ/91 ನಡಿ ಭರತರೇಖೆಯಿಂದ 250 ಮೀಟರ್‌ಗಿಂತಲೂ ಹೆಚ್ಚು ದೂರದಲ್ಲಿದೆ ಮತ್ತು ನಮ್ಮ ಭೂಮಿ ಮತ್ತು ಕಾಳಿ ನದಿಯ ನಡುವೆ ಕೆಲವು ಖಾಸಗಿ ಜಾಗಗಳಿದ್ದು, ನಾವು ಇಲ್ಲಿ ಹಲವಾರು ವರ್ಷಗಳಿಂದ ಈ ಪ್ರದೇಶದಲ್ಲಿ ಭತ್ತವನ್ನು ಬೆಳೆಸುತ್ತಿದ್ದೇವೆ ಮತ್ತು ಸ್ವಲ್ಪ ಕಾಲದವರೆಗೆ ನಾವು ಪಂಪಾನಿಂದ ನೀರು ಬಿಟ್ಟು ಜಲಚರ ಸಾಕೆಗಳಾಗಿ ಸದರಿ ಜಾಗವನ್ನು ಬಳಸಿಕೊಳ್ಳುತ್ತಿದ್ದೇವೆ. ಕೆಲವು ಸಮಯದಲ್ಲಿ Aqua cultivating ponds ನಿರ್ಮಾಣಕ್ಕಾಗಿ ಸದರಿ ಪ್ರದೇಶದಲ್ಲಿ ಮಳೆಗಾಲದಲ್ಲಿ ನೀರಿನಿಂದ ಸುತ್ತುವರಿದಿರುತ್ತದೆ. ಆದ್ದರಿಂದ ಸದರಿ ಪ್ರದೇಶವನ್ನು ಕರಾವಳಿ ನಿಯಂತ್ರಣ ವಲಯದಲ್ಲಿ ಸೇರ್ಪಡೆಗೊಳಿಸಿರುವುದು ನಾವು ವಿರೋಧಿಸಿದ್ದೇವೆ. ಈ ವಿಷಯವಾಗಿ ತಮ್ಮಲ್ಲಿ ವಿನಂತಿಸಿಕೊಳ್ಳುವುದೇನೆಂದರೆ ಕರಾವಳಿ ನಿಯಂತ್ರಣ ವಲಯ ಹೊಸ ಕರಡು ನಕ್ಷೆಯಲ್ಲಿ ಕಾರವಾರ ತಾಲೂಕಿನ ಮಧ್ಯೇವಾಡಾ ಗ್ರಾಮದ ಸರ್ವೆ. ನಂಬರ್ 209 ನ್ನು CRZ-1b ಗೆ ಸೇರಿಸಿರುವುದನ್ನು ಸಂಪೂರ್ಣವಾಗಿ ವಿರೋಧಿಸುತ್ತಿದ್ದೇವೆ. ಆದ್ದರಿಂದ ಸದರಿ ಪ್ರದೇಶವನ್ನು ಕರಾವಳಿ ನಿಯಂತ್ರಣ ವಲಯ ವ್ಯಾಪ್ತಿಯಿಂದ ಹೊರತುಪಡಿಸಿ ಕೊಡಬೇಕಾಗಿ ವಿನಂತಿಸಿದೆ.</p> | <p>ಪ್ರಾಧಿಕಾರವು ಈ ಬಗ್ಗೆ ವಿವರವಾಗಿ ಚರ್ಚಿಸಿ, ಸದರಿ ಪ್ರದೇಶವು ನೀರಿನಿಂದ ಅಪ್ಪುತವಾಗಿದ್ದು, ಉಪ್ಪು ಜಪ್ತು ಮತ್ತು ಕಾಂಡಾ ಗಿಡಗಳು ಸಹ ಇದ್ದು CRZ-1 ಪ್ರದೇಶವೆಂದು ಗುರುತಿಸಿರುವ ಕಾರಣ ಸದರಿಯವರ ಮನವಿಯನ್ನು ಪರಿಗಣಿಸಲು ಸಾಧ್ಯವಿಲ್ಲ ಎಂದು ನಿರ್ಣಯಿಸಲಾಯಿತು.</p> |
| 75 | <p>ಶ್ರೀ. ಸುರೇಶ್ ಪುಷ್ಪಾಬಲ್‌ಪುರ ಹೆಗಡೆ ಕೇರ್ ಆಫ್ ಡ್ರೀಮ್ಸ್ ಚೆಂಬರ್ಸ್, ಯಲ್ಲಾಪುರ ಬಸ್ ಸ್ಟಾಂಡ್ ಹತ್ತಿರ, ಯಲ್ಲಾಪುರ</p> | 07-11-2017 | <p>ಕಾರವಾರ ತಾಲೂಕಿನ ಮಧ್ಯೇವಾಡಾ ಗ್ರಾಮದ ಸರ್ವೆ. ನಂಬರ್ 209/ಅ/81/ಅ ನಡಿ ಭರತರೇಖೆಯಿಂದ 250 ಮೀಟರ್‌ಗಿಂತಲೂ ಹೆಚ್ಚು ದೂರದಲ್ಲಿದೆ ಮತ್ತು ನಮ್ಮ ಭೂಮಿ ಮತ್ತು ಕಾಳಿ ನದಿಯ ನಡುವೆ ಕೆಲವು ಖಾಸಗಿ ಜಾಗಗಳಿದ್ದು, ನಾವು ಇಲ್ಲಿ ಹಲವಾರು ವರ್ಷಗಳಿಂದ ಈ ಪ್ರದೇಶದಲ್ಲಿ ಭತ್ತವನ್ನು ಬೆಳೆಸುತ್ತಿದ್ದೇವೆ ಮತ್ತು ಸ್ವಲ್ಪ ಕಾಲದವರೆಗೆ ನಾವು ಪಂಪಾನಿಂದ ನೀರು ಬಿಟ್ಟು ಜಲಚರ ಸಾಕೆಗಳಾಗಿ ಸದರಿ ಜಾಗವನ್ನು ಬಳಸಿಕೊಳ್ಳುತ್ತಿದ್ದೇವೆ. ಕೆಲವು ಸಮಯದಲ್ಲಿ Aqua cultivating ponds ನಿರ್ಮಾಣಕ್ಕಾಗಿ ಸದರಿ ಪ್ರದೇಶದಲ್ಲಿ ಮಳೆಗಾಲದಲ್ಲಿ ನೀರಿನಿಂದ ಸುತ್ತುವರಿದಿರುತ್ತದೆ. ಆದ್ದರಿಂದ ಸದರಿ ಪ್ರದೇಶವನ್ನು ಕರಾವಳಿ ನಿಯಂತ್ರಣ ವಲಯದಲ್ಲಿ ಸೇರ್ಪಡೆಗೊಳಿಸಿರುವುದು ನಾವು ವಿರೋಧಿಸಿದ್ದೇವೆ. ಈ ವಿಷಯವಾಗಿ ತಮ್ಮಲ್ಲಿ ವಿನಂತಿಸಿಕೊಳ್ಳುವುದೇನೆಂದರೆ ಕರಾವಳಿ ನಿಯಂತ್ರಣ ವಲಯ ಹೊಸ ಕರಡು ನಕ್ಷೆಯಲ್ಲಿ ಕಾರವಾರ ತಾಲೂಕಿನ ಮಧ್ಯೇವಾಡಾ ಗ್ರಾಮದ ಸರ್ವೆ. ನಂಬರ್ 209 ನ್ನು CRZ-1b ಗೆ ಸೇರಿಸಿರುವುದನ್ನು ಸಂಪೂರ್ಣವಾಗಿ ವಿರೋಧಿಸುತ್ತಿದ್ದೇವೆ. ಆದ್ದರಿಂದ ಸದರಿ ಪ್ರದೇಶವನ್ನು ಕರಾವಳಿ ನಿಯಂತ್ರಣ ವಲಯ ವ್ಯಾಪ್ತಿಯಿಂದ ಹೊರತುಪಡಿಸಿ ಕೊಡಬೇಕಾಗಿ ವಿನಂತಿಸಿದೆ.</p> | <p>ಪ್ರಾಧಿಕಾರವು ಈ ಬಗ್ಗೆ ವಿವರವಾಗಿ ಚರ್ಚಿಸಿ, ಸದರಿ ಪ್ರದೇಶವು ನೀರಿನಿಂದ ಅಪ್ಪುತವಾಗಿದ್ದು, ಉಪ್ಪು ಜಪ್ತು ಮತ್ತು ಕಾಂಡಾ ಗಿಡಗಳು ಸಹ ಇದ್ದು CRZ-1 ಪ್ರದೇಶವೆಂದು ಗುರುತಿಸಿರುವ ಕಾರಣ ಸದರಿಯವರ ಮನವಿಯನ್ನು ಪರಿಗಣಿಸಲು ಸಾಧ್ಯವಿಲ್ಲ ಎಂದು ನಿರ್ಣಯಿಸಲಾಯಿತು.</p> |
| 76 | <p>ಶ್ರೀ. ಗಣೇಶ್ ವಿ. ಹೆಚ್ಚಾರ್ ಕೇರ್ ಆಫ್ ಡ್ರೀಮ್ಸ್ ಚೆಂಬರ್ಸ್, ಯಲ್ಲಾಪುರ ಬಸ್ ಸ್ಟಾಂಡ್ ಹತ್ತಿರ, ಯಲ್ಲಾಪುರ</p> | 07-11-2017 | <p>ಕಾರವಾರ ತಾಲೂಕಿನ ಮಧ್ಯೇವಾಡಾ ಗ್ರಾಮದ ಸರ್ವೆ. ನಂಬರ್ 209/ಅ/81/ಇ ನಡಿ ಭರತರೇಖೆಯಿಂದ 250 ಮೀಟರ್‌ಗಿಂತಲೂ ಹೆಚ್ಚು ದೂರದಲ್ಲಿದೆ ಮತ್ತು ನಮ್ಮ ಭೂಮಿ ಮತ್ತು ಕಾಳಿ ನದಿಯ ನಡುವೆ ಕೆಲವು ಖಾಸಗಿ ಜಾಗಗಳಿದ್ದು, ನಾವು ಇಲ್ಲಿ ಹಲವಾರು ವರ್ಷಗಳಿಂದ ಈ ಪ್ರದೇಶದಲ್ಲಿ ಭತ್ತವನ್ನು ಬೆಳೆಸುತ್ತಿದ್ದೇವೆ ಮತ್ತು ಸ್ವಲ್ಪ ಕಾಲದವರೆಗೆ ನಾವು ಪಂಪಾನಿಂದ ನೀರು ಬಿಟ್ಟು ಜಲಚರ ಸಾಕೆಗಳಾಗಿ ಸದರಿ ಜಾಗವನ್ನು</p> | <p>ಪ್ರಾಧಿಕಾರವು ಈ ಬಗ್ಗೆ ವಿವರವಾಗಿ ಚರ್ಚಿಸಿ, ಸದರಿ ಪ್ರದೇಶವು ನೀರಿನಿಂದ ಅಪ್ಪುತವಾಗಿದ್ದು, ಉಪ್ಪು ಜಪ್ತು ಮತ್ತು ಕಾಂಡಾ ಗಿಡಗಳು ಸಹ ಇದ್ದು CRZ-1 ಪ್ರದೇಶವೆಂದು ಗುರುತಿಸಿರುವ ಕಾರಣ ಸದರಿಯವರ ಮನವಿಯನ್ನು ಪರಿಗಣಿಸಲು ಸಾಧ್ಯವಿಲ್ಲ ಎಂದು ನಿರ್ಣಯಿಸಲಾಯಿತು.</p> |

| | | | | |
|----|---|-------------------|--|--|
| 1 | 2 | 3 | 4 | 5 |
| 77 | <p>ಶ್ರೀ. ರಾಘವೇಂದ್ರ ಗಣಪತಿ ನಾಯ್ಕ ಕೇರ್ ಆಫ್ ಡ್ರೀಮ್ಸ್ ಚೆಂಬರ್ಸ್ ಯಲ್ಲಾಪುರ ಬಸ್ ಸ್ಟಾಂಡ್ ಹತ್ತಿರ, ಯಲ್ಲಾಪುರ</p> | <p>07-11-2017</p> | <p>ಬಳಸಿಕೊಳ್ಳುತ್ತಿದ್ದೇವೆ. ಕೆಲವು ಸಮಯದಲ್ಲಿ Aqua cultivating ponds ನಿರ್ಮಾಣಕ್ಕಾಗಿ ಸದರಿ ಪ್ರದೇಶದಲ್ಲಿ ಮಳೆಗಾಲದಲ್ಲಿ ನೀರಿನಿಂದ ಸುತ್ತುವರಿದಿರುತ್ತದೆ. ಆದ್ದರಿಂದ ಸದರಿ ಪ್ರದೇಶವನ್ನು ಕರಾವಳಿ ನಿಯಂತ್ರಣ ವಲಯದಲ್ಲಿ ಸೇರ್ಪಡೆಗೊಳಿಸಿರುವುದು ನಾವು ವಿರೋಧಿಸಿದ್ದೇವೆ. ಈ ವಿಷಯವಾಗಿ ತಮ್ಮಲ್ಲಿ ವಿನಂತಿಸಿಕೊಳ್ಳುವುದೇನೆಂದರೆ ಕರಾವಳಿ ನಿಯಂತ್ರಣ ವಲಯ ಹೊಸ ಕರಡು ನಕ್ಷೆಯಲ್ಲಿ ಕಾರವಾರ ತಾಲೂಕಿನ ಮಧೇವಾಡಾ ಗ್ರಾಮದ ಸರ್ವೆ ನಂಬರ್ 209 ನ್ನು CRZ-1b ಗೆ ಸೇರಿಸಿರುವುದನ್ನು ಸಂಪೂರ್ಣವಾಗಿ ವಿರೋಧಿಸುತ್ತಿದ್ದೇವೆ. ಆದ್ದರಿಂದ ಸದರಿ ಪ್ರದೇಶವನ್ನು ಕರಾವಳಿ ನಿಯಂತ್ರಣ ವಲಯ ವ್ಯಾಪ್ತಿಯಿಂದ ಹೊರತುಪಡಿಸಿ ಕೊಡಬೇಕಾಗಿ ವಿನಂತಿಸಿದೆ.</p> <p>ಕಾರವಾರ ತಾಲೂಕಿನ ಮಧೇವಾಡಾ ಗ್ರಾಮದ ಸರ್ವೆ ನಂಬರ್ 209/ಅ/81/ಬ ಭರತೇಶ್ವರಿಯಿಂದ 250 ಮೀಟರ್ಗಿಂತಲೂ ಹೆಚ್ಚು ದೂರದಲ್ಲಿ ಮತ್ತು ನಮ್ಮ ಭೂಮಿ ಮತ್ತು ಕಾಳಿ ನದಿಯ ನಡುವೆ ಕೆಲವು ವಾಸಗಿ ಜಾಗಗಳಿದ್ದು, ನಾವು ಇಲ್ಲಿ ಹಲವಾರು ವರ್ಷಗಳಿಂದ ಈ ಪ್ರದೇಶದಲ್ಲಿ ಭತ್ತವನ್ನು ಬೆಳೆಸುತ್ತಿದ್ದೇವೆ ಮತ್ತು ಸ್ವಲ್ಪ ಕಾಲದವರೆಗೆ ನಾವು ಪಂಪ್‌ನಿಂದ ನೀರು ಬಿಟ್ಟು ಜಲಚರ ಸಾಕಣೆಗಾಗಿ ಸದರಿ ಜಾಗವನ್ನು ಬಳಸಿಕೊಳ್ಳುತ್ತಿದ್ದೇವೆ. ಕೆಲವು ಸಮಯದಲ್ಲಿ Aqua cultivating ponds ನಿರ್ಮಾಣಕ್ಕಾಗಿ ಸದರಿ ಪ್ರದೇಶದಲ್ಲಿ ಮಳೆಗಾಲದಲ್ಲಿ ನೀರಿನಿಂದ ಸುತ್ತುವರಿದಿರುತ್ತದೆ. ಆದ್ದರಿಂದ ಸದರಿ ಪ್ರದೇಶವನ್ನು ಕರಾವಳಿ ನಿಯಂತ್ರಣ ವಲಯದಲ್ಲಿ ಸೇರ್ಪಡೆಗೊಳಿಸಿರುವುದು ನಾವು ವಿರೋಧಿಸಿದ್ದೇವೆ. ಈ ವಿಷಯವಾಗಿ ತಮ್ಮಲ್ಲಿ ವಿನಂತಿಸಿಕೊಳ್ಳುವುದೇನೆಂದರೆ ಕರಾವಳಿ ನಿಯಂತ್ರಣ ವಲಯ ಹೊಸ ಕರಡು ನಕ್ಷೆಯಲ್ಲಿ ಕಾರವಾರ ತಾಲೂಕಿನ ಮಧೇವಾಡಾ ಗ್ರಾಮದ ಸರ್ವೆ ನಂಬರ್ 209 ನ್ನು CRZ-1b ಗೆ ಸೇರಿಸಿರುವುದನ್ನು ಸಂಪೂರ್ಣವಾಗಿ ವಿರೋಧಿಸುತ್ತಿದ್ದೇವೆ. ಆದ್ದರಿಂದ ಸದರಿ ಪ್ರದೇಶವನ್ನು ಕರಾವಳಿ ನಿಯಂತ್ರಣ ವಲಯ ವ್ಯಾಪ್ತಿಯಿಂದ ಹೊರತುಪಡಿಸಿ ಕೊಡಬೇಕಾಗಿ ವಿನಂತಿಸಿದೆ.</p> | <p>ಪ್ರಾಧಿಕಾರವು ಈ ಬಗ್ಗೆ ವಿವರವಾಗಿ ಚರ್ಚಿಸಿ, ಸದರಿ ಪ್ರದೇಶವು ನೀರಿನಿಂದ ಆವೃತವಾಗಿದ್ದು, ಉಪ್ಪು ಜಪುಗು ಮತ್ತು ಕಾಂಡಾ ಗಿಡಗಳು ಸಹ ಇದ್ದು CRZ-I ಪ್ರದೇಶವೆಂದು ಗುರುತಿಸಿರುವ ಕಾರಣ ಸದರಿಯವರ ಮನವಿಯನ್ನು ಪರಿಗಣಿಸಲು ಸಾಧ್ಯವಿಲ್ಲ ಎಂದು ನಿರ್ಣಯಿಸಲಾಯಿತು.</p> |
| 78 | <p>ಶ್ರೀ. ಅಜೇಯ ರಮಾಕಾಂತ್ ನಾಯ್ಕ ಕೇರ್ ಆಫ್ ಡ್ರೀಮ್ಸ್ ಚೆಂಬರ್ಸ್ ಯಲ್ಲಾಪುರ ಬಸ್ ಸ್ಟಾಂಡ್ ಹತ್ತಿರ, ಯಲ್ಲಾಪುರ</p> | <p>07-11-2017</p> | <p>ಬಳಸಿಕೊಳ್ಳುತ್ತಿದ್ದೇವೆ. ಕೆಲವು ಸಮಯದಲ್ಲಿ Aqua cultivating ponds ನಿರ್ಮಾಣಕ್ಕಾಗಿ ಸದರಿ ಪ್ರದೇಶದಲ್ಲಿ ಮಳೆಗಾಲದಲ್ಲಿ ನೀರಿನಿಂದ ಸುತ್ತುವರಿದಿರುತ್ತದೆ. ಆದ್ದರಿಂದ ಸದರಿ ಪ್ರದೇಶವನ್ನು ಕರಾವಳಿ ನಿಯಂತ್ರಣ ವಲಯದಲ್ಲಿ ಸೇರ್ಪಡೆಗೊಳಿಸಿರುವುದು ನಾವು ವಿರೋಧಿಸಿದ್ದೇವೆ. ಈ ವಿಷಯವಾಗಿ ತಮ್ಮಲ್ಲಿ ವಿನಂತಿಸಿಕೊಳ್ಳುವುದೇನೆಂದರೆ ಕರಾವಳಿ ನಿಯಂತ್ರಣ ವಲಯ ಹೊಸ ಕರಡು ನಕ್ಷೆಯಲ್ಲಿ ಕಾರವಾರ ತಾಲೂಕಿನ ಮಧೇವಾಡಾ ಗ್ರಾಮದ ಸರ್ವೆ ನಂಬರ್ 209 ನ್ನು CRZ-1b ಗೆ ಸೇರಿಸಿರುವುದನ್ನು ಸಂಪೂರ್ಣವಾಗಿ ವಿರೋಧಿಸುತ್ತಿದ್ದೇವೆ. ಆದ್ದರಿಂದ ಸದರಿ ಪ್ರದೇಶವನ್ನು ಕರಾವಳಿ ನಿಯಂತ್ರಣ ವಲಯ ವ್ಯಾಪ್ತಿಯಿಂದ ಹೊರತುಪಡಿಸಿ ಕೊಡಬೇಕಾಗಿ ವಿನಂತಿಸಿದೆ.</p> <p>ಕಾರವಾರ ತಾಲೂಕಿನ ಮಧೇವಾಡಾ ಗ್ರಾಮದ ಸರ್ವೆ ನಂಬರ್ 207/ಅ/91/ಡಿ ನದಿ ಭರತೇಶ್ವರಿಯಿಂದ 250 ಮೀಟರ್ಗಿಂತಲೂ ಹೆಚ್ಚು ದೂರದಲ್ಲಿ ಮತ್ತು ಭೂಮಿ ಮತ್ತು ಕಾಳಿ ನದಿಯ ನಡುವೆ ಕೆಲವು ವಾಸಗಿ ಜಾಗಗಳಿದ್ದು, ನಾವು ಇಲ್ಲಿ ಹಲವಾರು ವರ್ಷಗಳಿಂದ ಈ ಪ್ರದೇಶದಲ್ಲಿ ಭತ್ತವನ್ನು ಬೆಳೆಸುತ್ತಿದ್ದೇವೆ ಮತ್ತು ಸ್ವಲ್ಪ ಕಾಲದವರೆಗೆ ನಾವು ಪಂಪ್‌ನಿಂದ ನೀರು ಬಿಟ್ಟು ಜಲಚರ ಸಾಕಣೆಗಾಗಿ ಸದರಿ ಜಾಗವನ್ನು ಬಳಸಿಕೊಳ್ಳುತ್ತಿದ್ದೇವೆ. ಕೆಲವು ಸಮಯದಲ್ಲಿ Aqua cultivating ponds ನಿರ್ಮಾಣಕ್ಕಾಗಿ ಸದರಿ ಪ್ರದೇಶದಲ್ಲಿ ಮಳೆಗಾಲದಲ್ಲಿ ನೀರಿನಿಂದ ಸುತ್ತುವರಿದಿರುತ್ತದೆ. ಆದ್ದರಿಂದ ಸದರಿ ಪ್ರದೇಶವನ್ನು ಕರಾವಳಿ ನಿಯಂತ್ರಣ ವಲಯದಲ್ಲಿ ಸೇರ್ಪಡೆಗೊಳಿಸಿರುವುದು ನಾವು ವಿರೋಧಿಸಿದ್ದೇವೆ. ಈ ವಿಷಯವಾಗಿ ತಮ್ಮಲ್ಲಿ ವಿನಂತಿಸಿಕೊಳ್ಳುವುದೇನೆಂದರೆ ಕರಾವಳಿ ನಿಯಂತ್ರಣ ವಲಯ ಹೊಸ ಕರಡು ನಕ್ಷೆಯಲ್ಲಿ ಕಾರವಾರ ತಾಲೂಕಿನ ಮಧೇವಾಡಾ ಗ್ರಾಮದ ಸರ್ವೆ ನಂಬರ್ 209 ನ್ನು CRZ-1b ಗೆ ಸೇರಿಸಿರುವುದನ್ನು ಸಂಪೂರ್ಣವಾಗಿ ವಿರೋಧಿಸುತ್ತಿದ್ದೇವೆ. ಆದ್ದರಿಂದ ಸದರಿ ಪ್ರದೇಶವನ್ನು ಕರಾವಳಿ ನಿಯಂತ್ರಣ ವಲಯ ವ್ಯಾಪ್ತಿಯಿಂದ ಹೊರತುಪಡಿಸಿ ಕೊಡಬೇಕಾಗಿ ವಿನಂತಿಸಿದೆ.</p> | <p>ಪ್ರಾಧಿಕಾರವು ಈ ಬಗ್ಗೆ ವಿವರವಾಗಿ ಚರ್ಚಿಸಿ, ಸದರಿ ಪ್ರದೇಶವು ನೀರಿನಿಂದ ಆವೃತವಾಗಿದ್ದು, ಉಪ್ಪು ಜಪುಗು ಮತ್ತು ಕಾಂಡಾ ಗಿಡಗಳು ಸಹ ಇದ್ದು CRZ-I ಪ್ರದೇಶವೆಂದು ಗುರುತಿಸಿರುವ ಕಾರಣ ಸದರಿಯವರ ಮನವಿಯನ್ನು ಪರಿಗಣಿಸಲು ಸಾಧ್ಯವಿಲ್ಲ ಎಂದು ನಿರ್ಣಯಿಸಲಾಯಿತು.</p> |

| 1 | 2 | 3 | 4 | 5 |
|----|---|------------|---|--|
| 79 | ಶ್ರೀ ಶ್ರೀಕಾಂತ್ ಡಿ ಶೆಟ್ಟಿ ಕೇರ್ ಆಫ್ ಡ್ರೀಮ್ ಜೆಂಬರ್ನ್ ಯಲ್ಲಾಪುರ ಬಸ್ ಸ್ಟಾಂಡ್ ಹತ್ತಿರ, ಯಲ್ಲಾಪುರ | 07-11-2017 | <p>ಕಾರವಾರ ಅಲೂಕೆನ ಮಧ್ಯವಾಹಾ ಗ್ರಾಮದ ಸರ್ವೆ ನಂಬರ್ 209 ನಡಿ ಭರತರೇಷಿಯಿಂದ 250 ಮೀಟರ್‌ಗಿಂತಲೂ ಹೆಚ್ಚು ದೂರದಲ್ಲಿದ್ದ ಮತ್ತು ನಮ್ಮ ಭೂಮಿ ಮತ್ತು ಕಾಳಿ ನದಿಯ ನಡುವೆ ಕೆಲವು ಖಾಸಗಿ ಜಾಗಗಳಿದ್ದು, ನಾವು ಇಲ್ಲಿ ಹಲವಾರು ವರ್ಷಗಳಿಂದ ಈ ಪ್ರದೇಶದಲ್ಲಿ ಭತ್ತವನ್ನು ಬೆಳೆಸುತ್ತಿದ್ದೇವೆ ಮತ್ತು ಸ್ವಲ್ಪ ಕಾಲದವರೆಗೆ ನಾವು ಪಂಪೊಂದ ನೀರು ಬಿಟ್ಟು ಜಲಚರ ಸಾಕಣೆಗಾಗಿ ಸದರಿ ಜಾಗವನ್ನು ಬಳಸಿಕೊಳ್ಳುತ್ತಿದ್ದೇವೆ. ಕೆಲವು ಸಮಯದಲ್ಲಿ Aqua cultivating ponds ನಿರ್ಮಾಣಕ್ಕಾಗಿ ಸದರಿ ಪ್ರದೇಶದಲ್ಲಿ ಮಳೆಗಾಲದಲ್ಲಿ ನೀರಿನಿಂದ ಸುತ್ತುವರೆದಿರುತ್ತದೆ. ಆದ್ದರಿಂದ ಸದರಿ ಪ್ರದೇಶವನ್ನು ಕರಾವಳಿ ನಿಯಂತ್ರಣ ವಲಯದಲ್ಲಿ ಸರ್ವೆದರ್‌ಗೊಳಿಸಿರುವುದು ನಾವು ವಿರೋಧಿಸಿದ್ದೇವೆ. ಈ ವಿಷಯವಾಗಿ ತಮ್ಮಲ್ಲಿ ವಿಸಂತ್ಸಿಕೊಳ್ಳುವುದೇನಂದರೆ ಕರಾವಳಿ ನಿಯಂತ್ರಣ ವಲಯ ಹೊಸ ಕೆರೆ ಮತ್ತು ಕಾರವಾರ ಅಲೂಕೆನ ಮಧ್ಯವಾಹಾ ಗ್ರಾಮದ ಸರ್ವೆ ನಂಬರ್ 209 ನ್ನು CRZ-1b ಗೆ ಸೇರಿಸಿರುವುದನ್ನು ಸಂಪೂರ್ಣವಾಗಿ ವಿರೋಧಿಸುತ್ತಿದ್ದೇವೆ. ಆದ್ದರಿಂದ ಸದರಿ ಪ್ರದೇಶವನ್ನು ಕರಾವಳಿ ನಿಯಂತ್ರಣ ವಲಯ ವ್ಯಾಪ್ತಿಯಿಂದ ಹೊರತುಪಡಿಸಿ ಕೊಡಬೇಕಾಗಿ ವಿನಂತಿಸಿದೆ.</p> | <p>ಪ್ರಾಧಿಕಾರವು ಈ ಬಗ್ಗೆ ವಿವರವಾಗಿ ಚರ್ಚಿಸಿ, ಸದರಿ ಪ್ರದೇಶವು ನೀರಿನಿಂದ ಆವೃತವಾಗಿದ್ದು, ಉಪ್ಪು ಜವುಗು ಮತ್ತು ಕಾಂಡ್ಲಾ ಗಿಡಗಳು ಸಹ ಇದ್ದು CRZ-1 ಪ್ರದೇಶವೆಂದು ಗುರುತಿಸಿದುವ ಕಾರಣ ಸದರಿಯವರ ಮನವಿಯನ್ನು ಪರಿಗಣಿಸಲು ಸಾಧ್ಯವಿಲ್ಲ ಎಂದು ನಿರ್ಣಯಿಸಲಾಯಿತು.</p> |
| 80 | ಶ್ರೀಮತಿ ಗುಲಾಬಿ ನಾಗಪ್ಪ ನಾಯ್ಕ ನಾ: ಬೇಲಾಬಂದ, ಬೊಬ್ಬುಪಾಡಾ, ಅಂಕೋಲಾ ಅಲೂಕೆ | 07-11-2017 | <p>ಅಂಕೋಲಾ ಅಲೂಕೆನ ಬೊಬ್ಬುಪಾಡಾ ಗ್ರಾಮದ ಸರ್ವೆ ನಂಬರ್ 221/5 ಸಮುದ್ರ ಮಟ್ಟದ ಉಬ್ಬರ ರೇಷಿಯಿಂದ 500 ಮೀಟರ್ ದೂರದಲ್ಲಿದ್ದು, ಕರಾವಳಿ ನಿಯಂತ್ರಣ ವಲಯ ವ್ಯಾಪ್ತಿಯಿಂದ ಹೊರಗೆ ಬರುತ್ತದೆ. ಆದರೆ ಸದರಿ ಪ್ರದೇಶವನ್ನು ಕರಾವಳಿ ನಿಯಂತ್ರಣ ವಲಯ-1 ರಲ್ಲಿ ಸೇರಿಸುತ್ತಾರೆ ಇದರಿಂದಾಗಿ ಇಲ್ಲಿ ಯಾವುದೇ ಅಭಿವೃದ್ಧಿ ಚಟುವಟಿಕೆಗಳನ್ನು ಮಾಡಲು ಸಾಧ್ಯವಾಗುತ್ತಿಲ್ಲ. ಸದರಿ ಪ್ರದೇಶದಲ್ಲಿ ಈಗಾಗಲೇ ದೊಡ್ಡ ದೊಡ್ಡ ಮನೆಗಳು ಹಾಗೂ ಕಾಲೇಜುಗಳಿದ್ದು, ಸದರಿ ಪ್ರದೇಶವು ಈಗ ತುಂಬಾ ಅಭಿವೃದ್ಧಿಯಾಗಿರುತ್ತದೆ. ಕಾರಣ ಕರಾವಳಿ ನಿಯಂತ್ರಣ ವಲಯ-1 ವ್ಯಾಪ್ತಿಯಿಂದ ಹೊರಗಡೆ ಸೇರಿಸಬೇಕಾಗಿ ವಿನಂತಿಸಿದೆ.</p> | <p>ಪ್ರಾಧಿಕಾರವು ಈ ಬಗ್ಗೆ ವಿವರವಾಗಿ ಚರ್ಚಿಸಿ, ಸದರಿ ಪ್ರದೇಶವು CRZ-1A (ಕಾಂಡ್ಲಾ ಗಿಡಗಳು, ಬಫರ್ ವಲಯ) ಮತ್ತು CRZ-III ರ (NDZ) ನಿಷಿದ್ಧ ಪ್ರದೇಶದಲ್ಲಿ ಬರುವ ಕಾರಣ ಸದರಿ ಅಭಿವೃದ್ಧಿ ನಿಷಿದ್ಧ ಪ್ರದೇಶದಲ್ಲಿ ಬರುವ ಕಾರಣ ಸದರಿ ಮನವಿಯನ್ನು ಪರಿಗಣಿಸಲು ಸಾಧ್ಯವಿಲ್ಲ ಎಂದು ನಿರ್ಣಯಿಸಲಾಯಿತು.</p> |
| 81 | ಶ್ರೀಮತಿ ಸರೋಜಿನಿ ಕೃಷ್ಣಕುಮಾರ ಕೇಣಿಕರ. ನಾ:-ಕೇಣಿ ಅಂಕೋಲಾ ಅಲೂಕೆ | 07-11-2017 | <p>ಅಂಕೋಲಾ ಅಲೂಕೆನ ಅಂಕೋಲಾ ಗ್ರಾಮದ ಸರ್ವೆ ನಂ. 61/13 ಸಮುದ್ರ ಭರತ ರೇಷಿಯಿಂದ 1000ಮೀಟರ್ ಮೇಲ್ಪಟ್ಟು ದೂರದಲ್ಲಿದ್ದು, ಸಿ.ಆರ್.ಷೆಡ್ ವ್ಯಾಪ್ತಿಯಿಂದ ಹೊರಗೆ ಇರುತ್ತದೆ. ಆದರೆ ಇದನ್ನು ಕರಾವಳಿ ನಿಯಂತ್ರಣ ವಲಯ-1 ರಲ್ಲಿ ಸೇರಿಸಿರುತ್ತಾರೆ. ಇದರಿಂದಾಗಿ ಸದರಿ ಪ್ರದೇಶದಲ್ಲಿ ಯಾವುದೇ ಅಭಿವೃದ್ಧಿ ಚಟುವಟಿಕೆಗಳನ್ನು ಮಾಡಲು ಆಗುತ್ತಿಲ್ಲ. ಈ ಪ್ರದೇಶದಲ್ಲಿ ದೊಡ್ಡ ದೊಡ್ಡ ಮನೆಗಳಿದ್ದು, ಈ ಸ್ಥಳವು ತುಂಬಾ ಅಭಿವೃದ್ಧಿಯಾಗಿರುತ್ತದೆ. ಕಾರಣ ಇದನ್ನು ಕರಾವಳಿ ನಿಯಂತ್ರಣ ವಲಯ-1ರ ವ್ಯಾಪ್ತಿಯಿಂದ ಹೊರಗಡೆ ಸೇರಿಸಬೇಕಾಗಿ ವಿನಂತಿಸಿದೆ.</p> | <p>ಪ್ರಾಧಿಕಾರವು ಈ ಬಗ್ಗೆ ವಿವರವಾಗಿ ಚರ್ಚಿಸಿ, ಸದರಿ ಪ್ರದೇಶವು ಸಮುದ್ರ ಭರತರೇಷಿಯಿಂದ 1000 ಮೀ ದೂರದಲ್ಲಿದ್ದರೂ ಸಹ CRZ-1 (ii) ರ ಪ್ರಕಾರ ಸದರಿಯವರ ಮನವಿಯನ್ನು ಪರಿಗಣಿಸಲು ಸಾಧ್ಯವಿಲ್ಲ ಎಂದು ನಿರ್ಣಯಿಸಲಾಯಿತು.</p> |
| 82 | ಶ್ರೀ. ರಾಮಕೃಷ್ಣ ಧಾಕು ಬಂಟಿ ನಾ: ಕಾಳಮ್ಮನಗರ ಯಲ್ಲಾಪುರ ಅಲೂಕೆ | 07-11-2017 | <p>ಅಂಕೋಲಾ ಅಲೂಕೆನ ಅಂಕೋಲಾ ಗ್ರಾಮದ ಸರ್ವೆ ನಂ. 61/12 ಸಮುದ್ರ ಭರತ ರೇಷಿಯಿಂದ 1000ಮೀಟರ್ ಮೇಲ್ಪಟ್ಟು ದೂರದಲ್ಲಿದ್ದು, ಸಿ.ಆರ್.ಷೆಡ್ ವ್ಯಾಪ್ತಿಯಿಂದ ಹೊರಗೆಇರುತ್ತದೆ. ಆದರೆ ಇದನ್ನು ಕರಾವಳಿ ನಿಯಂತ್ರಣ ವಲಯ-1 ರಲ್ಲಿ ಸೇರಿಸಿರುತ್ತಾರೆ. ಇದರಿಂದಾಗಿ ಸದರಿ ಪ್ರದೇಶದಲ್ಲಿ ಯಾವುದೇ ಅಭಿವೃದ್ಧಿ ಚಟುವಟಿಕೆಗಳನ್ನು ಮಾಡಲು ಆಗುತ್ತಿಲ್ಲ. ಈ ಪ್ರದೇಶದಲ್ಲಿ ದೊಡ್ಡ ದೊಡ್ಡ ಮನೆಗಳಿದ್ದು, ಈ ಸ್ಥಳವು ತುಂಬಾ ಅಭಿವೃದ್ಧಿಯಾಗಿರುತ್ತದೆ. ಕಾರಣ ಇದನ್ನು ಕರಾವಳಿ ನಿಯಂತ್ರಣ ವಲಯ-1ರ ವ್ಯಾಪ್ತಿಯಿಂದ ಹೊರಗಡೆ ಸೇರಿಸಬೇಕಾಗಿ ವಿನಂತಿಸಿದೆ.</p> | <p>ಪ್ರಾಧಿಕಾರವು ಈ ಬಗ್ಗೆ ವಿವರವಾಗಿ ಚರ್ಚಿಸಿ, ಸದರಿ ಪ್ರದೇಶವು ಸಮುದ್ರ ಭರತರೇಷಿಯಿಂದ 1000 ಮೀ ದೂರದಲ್ಲಿದ್ದರೂ ಸಹ CRZ-1 (ii) ರ ಪ್ರಕಾರ ಸದರಿಯವರ ಮನವಿಯನ್ನು ಪರಿಗಣಿಸಲು ಸಾಧ್ಯವಿಲ್ಲ ಎಂದು ನಿರ್ಣಯಿಸಲಾಯಿತು.</p> |

| | | | | | |
|----|---|------------|--|---|---|
| 83 | ಹೊಟ್ಟೆಲ್ & ಎಲ್ಯೆಡ್ ಪ್ರೇಡ್ಸ್ ಪ್ರೈವೆಟ್ ಲಿಮಿಟೆಡ್, ಯುನಿಟ್ ಸ್ವಸ್ವರ ರೆಸಾರ್ಟ್, ದೋಣಿಬೈಲ್, ಓಂ ಬೀಚ್, ಗೋಕರ್ಣ, ಕುಮಟಾ ತಾಲೂಕು | 07-11-2017 | ಕುಮಟಾ ತಾಲೂಕಿನ ಗೋಕರ್ಣ ಗ್ರಾಮದ ದೋಣಿಬೈಲ್ (ಓಂ ಬೀಚ್ ನಲ್ಲಿ) ಹೊಟ್ಟೆಲ್ & ಎಲ್ಯೆಡ್ ಪ್ರೇಡ್ಸ್ ಪ್ರೈವೆಟ್ ಲಿಮಿಟೆಡ್, ಯುನಿಟ್ ಸ್ವಸ್ವರ ರೆಸಾರ್ಟ್ ಬಂದಿರುತ್ತವೆ. ನಮ್ಮ ಜಾಗದ ಸರ್ವೆ ನಂಬರ 1306 ಆಗಿರುತ್ತದೆ. ಸದ್ಯ ಕರಾವಳಿ ನಿಯಂತ್ರಣ ವಲಯದ ನಕ್ಷೆಯನ್ನು ನೋಡಿದಾಗ ಅದರಲ್ಲಿ ಸದರಿ ಸರ್ವೆ ನಂಬರಗಳು ತಪ್ಪಿ ಹೋಗಿದ್ದು, ತಪ್ಪಿ ಹೋದ ಸರ್ವೆ ನಂಬರಗಳನ್ನು ಪುನಃ ಜೋಡಿಸಬೇಕಾಗಿ ವಿನಂತಿಸಿದರು ಹಾಗೂ ಕರಾವಳಿ ನಿಯಂತ್ರಣ ವಲಯದ ಕಾನೂನು ಇರುತ್ತದೆಯೆಂದು ಪ್ರವಾಸಿಗರಿಗೆ ಒಳ್ಳೆಯ ರೀತಿಯ ಮೂಲಭೂತ ಸೌಕರ್ಯ ಒದಗಿಸಲು ಕಷ್ಟವಾಗುತ್ತಿದೆ ಆದ್ದರಿಂದ ಕರಾವಳಿ ನಿಯಂತ್ರಣ ವಲಯದ ಕಾನೂನನ್ನು ಸಡಿಲಗೊಳಿಸಿ ಅಭಿವೃದ್ಧಿ ಚಟುವಟಿಕೆಗಳಿಗೆ ಅನುಪು ಮಾಡಿ ಕೋಡಬೇಕಾಗಿ ವಿನಂತಿಸಿದೆ. | 5 | ಪ್ರಾಧಿಕಾರವು ಈ ಬಗ್ಗೆ ವಿವರವಾಗಿ ಚರ್ಚಿಸಿ, ಅಧಿಸೂಚನೆಯ Annexure III ರಂತೆ CRZ II ಹಾಗೂ CRZ III (ಅಭಿವೃದ್ಧಿ ನಿಷೇಧ ಪ್ರದೇಶ) ಹೊರತು ಪಡಿಸಿ ಪ್ರವಾಸೋದ್ಯಮ ಅಭಿವೃದ್ಧಿ ಚಟುವಟಿಕೆಗಳನ್ನು ಕೈ ಗೊಳ್ಳಲು ಅವಕಾಶವಿದ್ದು CRZ I ಹಾಗೂ CRZ III (NDZ) ನಲ್ಲಿ ಅಭಿವೃದ್ಧಿ ಚಟುವಟಿಕೆಗಳನ್ನು ನಿಷೇಧಿಸಲಾಗಿರುವ ಕಾರಣ ಸದರಿಯವರ ಮನವಿಯನ್ನು ಪರಿಗಣಿಸಲು ಬರುವುದಿಲ್ಲ. ಎಂದು ನಿರ್ಣಯಿಸಲಾಯಿತು ಹಾಗೂ ಸದರಿ ಸ.ನಂ. 1306 ನ್ನು 2011ರ ಕರಾವಳಿ ನಿಯಂತ್ರಣ ವಲಯ ಅಧಿಸೂಚನೆಯ ಪ್ರಕಾರ ನಕ್ಷೆಯಲ್ಲಿ ನಮೂದಿಸಲು ನಿರ್ಣಯಿಸಲಾಯಿತು. |
| 84 | ಹೊಟ್ಟೆಲ್ & ಎಲ್ಯೆಡ್ ಪ್ರೇಡ್ಸ್ ಪ್ರೈವೆಟ್ ಲಿಮಿಟೆಡ್, ಯುನಿಟ್ ಸ್ವಸ್ವರ ರೆಸಾರ್ಟ್, ದೋಣಿಬೈಲ್, ಓಂ ಬೀಚ್, ಗೋಕರ್ಣ, ಕುಮಟಾ ತಾಲೂಕು | 07-11-2017 | ಕುಮಟಾ ತಾಲೂಕಿನ ಗೋಕರ್ಣ ಗ್ರಾಮದ ದೋಣಿಬೈಲ್ (ಓಂ ಬೀಚ್ ನಲ್ಲಿ) ಹೊಟ್ಟೆಲ್ & ಎಲ್ಯೆಡ್ ಪ್ರೇಡ್ಸ್ ಪ್ರೈವೆಟ್ ಲಿಮಿಟೆಡ್, ಯುನಿಟ್ ಸ್ವಸ್ವರ ರೆಸಾರ್ಟ್ ಬಂದಿರುತ್ತವೆ. ನಮ್ಮ ಜಾಗದ ಸರ್ವೆ ನಂಬರ 1307 ಆಗಿರುತ್ತದೆ. ಸದ್ಯ ಕರಾವಳಿ ನಿಯಂತ್ರಣ ವಲಯದ ನಕ್ಷೆಯನ್ನು ನೋಡಿದಾಗ ಅದರಲ್ಲಿ ಸದರಿ ಸರ್ವೆ ನಂಬರಗಳು ತಪ್ಪಿ ಹೋಗಿದ್ದು, ತಪ್ಪಿ ಹೋದ ಸರ್ವೆ ನಂಬರಗಳನ್ನು ಪುನಃ ಜೋಡಿಸಬೇಕಾಗಿ ವಿನಂತಿಸಿದರು ಹಾಗೂ ಕರಾವಳಿ ನಿಯಂತ್ರಣ ವಲಯದ ಕಾನೂನು ಇರುತ್ತದೆಯೆಂದು ಪ್ರವಾಸಿಗರಿಗೆ ಒಳ್ಳೆಯ ರೀತಿಯ ಮೂಲಭೂತ ಸೌಕರ್ಯ ಒದಗಿಸಲು ಕಷ್ಟವಾಗುತ್ತಿದೆ ಆದ್ದರಿಂದ ಕರಾವಳಿ ನಿಯಂತ್ರಣ ವಲಯದ ಕಾನೂನನ್ನು ಸಡಿಲಗೊಳಿಸಿ ಅಭಿವೃದ್ಧಿ ಚಟುವಟಿಕೆಗಳಿಗೆ ಅನುಪು ಮಾಡಿ ಕೋಡಬೇಕಾಗಿ ವಿನಂತಿಸಿದೆ. | 5 | ಪ್ರಾಧಿಕಾರವು ಈ ಬಗ್ಗೆ ವಿವರವಾಗಿ ಚರ್ಚಿಸಿ, ಅಧಿಸೂಚನೆಯ Annexure III ರಂತೆ CRZ II ಹಾಗೂ CRZ III (ಅಭಿವೃದ್ಧಿ ನಿಷೇಧ ಪ್ರದೇಶ) ಹೊರತು ಪಡಿಸಿ ಪ್ರವಾಸೋದ್ಯಮ ಅಭಿವೃದ್ಧಿ ಚಟುವಟಿಕೆಗಳನ್ನು ಕೈ ಗೊಳ್ಳಲು ಅವಕಾಶವಿದ್ದು CRZ I ಹಾಗೂ CRZ III (NDZ) ನಲ್ಲಿ ಅಭಿವೃದ್ಧಿ ಚಟುವಟಿಕೆಗಳನ್ನು ನಿಷೇಧಿಸಲಾಗಿರುವ ಕಾರಣ ಸದರಿಯವರ ಮನವಿಯನ್ನು ಪರಿಗಣಿಸಲು ಬರುವುದಿಲ್ಲ. ಎಂದು ನಿರ್ಣಯಿಸಲಾಯಿತು ಹಾಗೂ ಸದರಿ ಸ.ನಂ. 1307 ನ್ನು 2011ರ ಕರಾವಳಿ ನಿಯಂತ್ರಣ ವಲಯ ಅಧಿಸೂಚನೆಯ ಪ್ರಕಾರ ನಕ್ಷೆಯಲ್ಲಿ ನಮೂದಿಸಲು ನಿರ್ಣಯಿಸಲಾಯಿತು. |
| 85 | ಹೊಟ್ಟೆಲ್ & ಎಲ್ಯೆಡ್ ಪ್ರೇಡ್ಸ್ ಪ್ರೈವೆಟ್ ಲಿಮಿಟೆಡ್, ಯುನಿಟ್ ಸ್ವಸ್ವರ ರೆಸಾರ್ಟ್, ದೋಣಿಬೈಲ್, ಓಂ ಬೀಚ್, ಗೋಕರ್ಣ, ಕುಮಟಾ ತಾಲೂಕು | 07-11-2017 | ಕುಮಟಾ ತಾಲೂಕಿನ ಗೋಕರ್ಣ ಗ್ರಾಮದ ದೋಣಿಬೈಲ್ (ಓಂ ಬೀಚ್ ನಲ್ಲಿ) ಹೊಟ್ಟೆಲ್ & ಎಲ್ಯೆಡ್ ಪ್ರೇಡ್ಸ್ ಪ್ರೈವೆಟ್ ಲಿಮಿಟೆಡ್, ಯುನಿಟ್ ಸ್ವಸ್ವರ ರೆಸಾರ್ಟ್ ಬಂದಿರುತ್ತವೆ. ನಮ್ಮ ಜಾಗದ ಸರ್ವೆ ನಂಬರ 1308 ಆಗಿರುತ್ತದೆ. ಸದ್ಯ ಕರಾವಳಿ ನಿಯಂತ್ರಣ ವಲಯದ ನಕ್ಷೆಯನ್ನು ನೋಡಿದಾಗ ಅದರಲ್ಲಿ ಸದರಿ ಸರ್ವೆ ನಂಬರಗಳು ತಪ್ಪಿ ಹೋಗಿದ್ದು, ತಪ್ಪಿ ಹೋದ ಸರ್ವೆ ನಂಬರಗಳನ್ನು ಪುನಃ ಜೋಡಿಸಬೇಕಾಗಿ ವಿನಂತಿಸಿದರು ಹಾಗೂ ಕರಾವಳಿ ನಿಯಂತ್ರಣ ವಲಯದ ಕಾನೂನು ಇರುತ್ತದೆಯೆಂದು ಪ್ರವಾಸಿಗರಿಗೆ ಒಳ್ಳೆಯ ರೀತಿಯ ಮೂಲಭೂತ ಸೌಕರ್ಯ ಒದಗಿಸಲು ಕಷ್ಟವಾಗುತ್ತಿದೆ ಆದ್ದರಿಂದ ಕರಾವಳಿ ನಿಯಂತ್ರಣ ವಲಯದ ಕಾನೂನನ್ನು ಸಡಿಲಗೊಳಿಸಿ ಅಭಿವೃದ್ಧಿ ಚಟುವಟಿಕೆಗಳಿಗೆ ಅನುಪು ಮಾಡಿ ಕೋಡಬೇಕಾಗಿ ವಿನಂತಿಸಿದೆ. | 5 | ಪ್ರಾಧಿಕಾರವು ಈ ಬಗ್ಗೆ ವಿವರವಾಗಿ ಚರ್ಚಿಸಿ ಅಧಿಸೂಚನೆಯ Annexure III ರಂತೆ CRZ II ಹಾಗೂ CRZ III (ಅಭಿವೃದ್ಧಿ ನಿಷೇಧ ಪ್ರದೇಶ) ಹೊರತು ಪಡಿಸಿ ಪ್ರವಾಸೋದ್ಯಮ ಅಭಿವೃದ್ಧಿ ಚಟುವಟಿಕೆಗಳನ್ನು ಕೈ ಗೊಳ್ಳಲು ಅವಕಾಶವಿದ್ದು CRZ I ಹಾಗೂ CRZ III (NDZ) ನಲ್ಲಿ ಅಭಿವೃದ್ಧಿ ಚಟುವಟಿಕೆಗಳನ್ನು ನಿಷೇಧಿಸಲಾಗಿರುವ ಕಾರಣ ಸದರಿಯವರ ಮನವಿಯನ್ನು ಪರಿಗಣಿಸಲು ಬರುವುದಿಲ್ಲ. ಎಂದು ನಿರ್ಣಯಿಸಲಾಯಿತು ಹಾಗೂ ಸದರಿ ಸ.ನಂ. 1308 ನ್ನು 2011ರ ಕರಾವಳಿ ನಿಯಂತ್ರಣ ವಲಯ ಅಧಿಸೂಚನೆಯ ಪ್ರಕಾರ ನಕ್ಷೆಯಲ್ಲಿ ನಮೂದಿಸಲು ನಿರ್ಣಯಿಸಲಾಯಿತು. |
| 86 | ದೋಣಿಬೈಲ್ ಹೊಟ್ಟೆಲ್ ಕೂಲಿಕರ | 02-11-2017 | ಕುಮಟಾ ತಾಲೂಕಿನ ಗೋಕರ್ಣ ಗ್ರಾಮದ ದೋಣಿ ಬೈಲ್ ಕೂಲಿಕರಿಯಲ್ಲಿ (ಓಂ ಬೀಚ್) ಮೂಲ ನಿವಾಸಿಗರು ಅನಾಡಿಕಾಲದಿಂದ ಇಲ್ಲಿ ವಾಸಿಸುತ್ತಾ ಬಂದಿದ್ದು, ಕರಾವಳಿ | 5 | ಪ್ರಾಧಿಕಾರವು ಈ ಬಗ್ಗೆ ವಿವರವಾಗಿ ಚರ್ಚಿಸಿ, ಕಾಲಂ ನಂ. 4 |

| 1 | 2 | 3 | 4 | 5 |
|---|---|-------------------|---|--|
| <p>ಅಸೋಸಿಯೇಶನ್(ರಿ.) ಮತ್ತು ಸದಸ್ಯರು ಬೀಚ್, ಗೋಕರ್ಣ, ಕುಮಟಾ ತಾಲೂಕು</p> | <p>ಓಂ</p> | <p>30-10-2017</p> | <p>ನಿಯಂತ್ರಣ ವಲಯದವರು ತಯಾರಿಸಿದ ನಕಾಶೆಯಲ್ಲಿ ದೋಷೋಪ್ಪಲ್ ಕೊಡುವಿಯೆ ಎಲ್ಲ ನಿವಾಸಿಗಳ ಸರ್ವೆ ನಂಬರು ತಪ್ಪಿ ಹೋಗಿದ್ದು, ಸದರಿ ಸರ್ವೆ ನಂಬರಗಳನ್ನು ಪುನಃ ಜೋಡಿಸಿ ಕೊಡಬೇಕಾಗಿ ವಿನಂತಿ ಹಾಗೂ ಇಲ್ಲಿ ಸುಮಾರು 1982-83 ರಿಮುನದ ಪ್ರವಾಸಿಗರು ಬರಲು ಪ್ರಾರಂಭವಾಗಿದ್ದು, ಇಲ್ಲಿ ಬರುವ ಪ್ರವಾಸಿಗರಿಗೆ ಸಣ್ಣ ಪ್ರಮಾಣದ ಸೌಕರ್ಯ ಒದಗಿಸಲು ಪ್ರಾರಂಭವಾಯಿತು ಮತ್ತು ಸದರಿ ಓಂ ಬೀಚ್‌ನಲ್ಲಿ ಅಂದಾಜು 1000 ಕುಟುಂಬಗಳು ಜೀವಿಸಿ ಸಹಿಸುತ್ತಾರೆ.</p> <p>ಆದರೆ ಈಗ ಕರಾವಳಿ ನಿಯಂತ್ರಣ ವಲಯ ಕಾನೂನಿನಿಂದ ಪ್ರವಾಸೋದ್ಯಮ ಬೆಳೆಯಲು ತೊಂದರೆ ಆಗುತ್ತಿದೆ. ಆದ್ದರಿಂದ ಕರಾವಳಿ ನಿಯಂತ್ರಣ ವಲಯ ಕಾನೂನನ್ನು ಸಡಿಲಿಸಿ ಮೂಲ ನಿವಾಸಿಗಳಿಗೆ ಪ್ರವಾಸೋದ್ಯಮ ಬೆಳೆಸಲು ಅನುವು ಮಾಡಿಕೊಡಬೇಕಾಗಿ ಮನವಿ.</p> <p>ಸದ್ಯನರ ಹೆಸರು ಗೋಕರ್ಣ ಸರ್ವೆನಂಬರ್ ಕ್ಷೇತ್ರ:</p> <ul style="list-style-type: none"> ■ ಶ್ರೀ. ಗೋವಿಂದ ನಾಗಪ್ಪ ಗೌಡ 1301 0-20-0 ■ ಶ್ರೀ. ಗಣೇಶ ಹೊನ್ನ ಗೌಡ 1305/3ಬ 0-14-8 ■ ಶ್ರೀ. ಗಣೇಶ ಹೊನ್ನ ಗೌಡ 1302/4 0-08-12 ■ ಶ್ರೀ. ಗಣೇಶ ಹೊನ್ನ ಗೌಡ 1301/3(ಕ) 1-27-0 ■ ಶ್ರೀ. ಗೋವಿಂದ ಹೊನ್ನ ಗೌಡ 1305/3(ಜ) 0-16-8 ■ ಶ್ರೀ. ಗೋವಿಂದ ಹೊನ್ನ ಗೌಡ 1302/6 0-08-12 ■ ಶ್ರೀ. ಗೋವಿಂದ ಹೊನ್ನ ಗೌಡ 1301/3(ಜ) 1-07-0 ■ ಶ್ರೀ. ಸುಕೃ ಬೀರಪ್ಪ ಗೌಡ 1301/3ಅ/2 0-07-0 ■ ಶ್ರೀ. ಬೀರಾ ಮುಕಾಳಿ ಗೌಡ 1305 2-03-0 ■ ಶ್ರೀ. ಗೋಯ್ಯ ಮುಕಾಳಿ ಗೌಡ 1301/2 1-12-0 ■ ಶ್ರೀಮತಿ ಭಾಗೀರಥಿ ಸೋಮು ಗೌಡ 1301/3(ಬ) 1-27-0 ■ ಶ್ರೀಮತಿ ಭಾಗೀರಥಿ ಸೋಮು ಗೌಡ 1305/3(ಕ) 0-16-8 ■ ಶ್ರೀಮತಿ ಭಾಗೀರಥಿ ಸೋಮು ಗೌಡ 1302/5 0-08-12 ■ ಶ್ರೀ. ಗೋವಿಂದ ನಾಗಪ್ಪ ಗೌಡ 1308 0-12-0 ■ ಶ್ರೀ. ಗೋವಿಂದ ನಾಗಪ್ಪ ಗೌಡ 1306 0-28-0 ■ ಶ್ರೀ. ನಾಗಪ್ಪ ಗೋಯ್ಯ ಗೌಡ 1269 0-36-0 ■ ಶ್ರೀ. ಸುರೇಶ ನಾಗಪ್ಪ ಗೌಡ 81/9 0-14-0 ■ ಶ್ರೀ. ಸುರೇಶ ನಾಗಪ್ಪ ಗೌಡ 103/4-1 0-16-0 | <p>ರಲ್ಲಿ ಸದಸ್ಯರುಗಳ ಹೆಸರುಗಳ ಮುಂದೆ ತಿಳಿಸಿರುವ ಎಲ್ಲಾ ಸ.ನಂ. ಗಳನ್ನು ಸ್ಥಳದಲ್ಲಿ ನಮೂದಿಸಲು ನಿರ್ಣಯಿಸಲಾಯಿತು ಹಾಗೂ CRZ ಅಧಿಸೂಚನೆಯನ್ನು ಸಡಿಲಿಸಿ ಪ್ರವಾಸೋದ್ಯಮ ಬೆಳೆಸಲು ಅನುವುಮಾಡಿಕೊಡಬೇಕಾಗಿ ಕೋರಬಹುದು ಮತ್ತು ಅಧಿಸೂಚನೆಯಂತೆ ಪರಿಸರಗಣನೆ ಮತ್ತು ಪ್ರವಾಸಿಗರಿಗೆ ಬರುವುದಿಲ್ಲವೆಂಬುದಾಗಿ ನಿರ್ಣಯಿಸಲಾಯಿತು.</p> |
| <p>87</p> | <p>ಪಂಚಾಯತ್ ಅಭಿವೃದ್ಧಿ ಅಧಿಕಾರಿಗಳು, ಗೋಕರ್ಣ ಗ್ರಾಮ ಪಂಚಾಯತ್, ಕುಮಟಾ ತಾಲೂಕು</p> | <p>30-10-2017</p> | <p>ಕುಮಟಾ ತಾಲೂಕಿನ ಗೋಕರ್ಣ ಗ್ರಾಮದ ಹಲವಾರು ಸರ್ವೆ ನಂಬರಗಳು ಕರಾವಳಿ ನಿಯಂತ್ರಣ ವಲಯದಲ್ಲಿ ಬರುತ್ತಿದ್ದು, ಅಲ್ಲಿ ಈಗಾಗಲೇ ಅಭಿವೃದ್ಧಿ ಹೊಂದಿದ್ದು ಇರುತ್ತದೆ. ಗೋಕರ್ಣ ಗ್ರಾಮ ಪಂಚಾಯತ್ ವ್ಯಾಪ್ತಿಯಲ್ಲಿ ಪ್ರವಾಸೋದ್ಯಮ ಚಟುವಟಿಕೆಗಳ ಕೇಂದ್ರವಾಗಿರುವುದರಿಂದ ಸದರಿ ಸ್ಥಳಗಳಲ್ಲಿ ಅಭಿವೃದ್ಧಿ ಚಟುವಟಿಕೆ</p> | <p>ಪ್ರಾಧಿಕಾರವು ಈ ಬಗ್ಗೆ ವಿವರವಾಗಿ ಚರ್ಚಿಸಿ, ಕ.ನಿ.ವ 2011ರ ಅಧಿಸೂಚನೆಯ ಪಾರ್ಶ್ವ 7(1)CRZ-II ರ ಪ್ರಕಾರ ಪರಿಗಣಿಸಲು ಬರುವುದಿಲ್ಲ ಮತ್ತು ರಿಯಾಯಿತಿ ನೀಡುವುದು ತಿದ್ದುಪಡಿಗೆ ಸಂಬಂಧಿಸಿದವ ಕಾರಣ ಸದರಿಯವರ ಮನವಿಯನ್ನು</p> |

| | | | | |
|----|---|------------|---|---|
| 1 | 2 | 3 | 4 | 5 |
| 88 | <p>ಶ್ರೀ. ಗಣಾನಂದ ಎಸ್. ಭಟ್ ಶ್ರೀಮತಿ. ಶಕುಂತಲಾ ಜಿ. ಭಟ್ ಮತ್ತು ಡಾ ರಮಿರಾಜ್ ಗಣಾನಂದ ಕಡ್ಲೆ ಹೊಲನಗಡ್ಲೆ ಗ್ರಾಮ, ಕುಮಟಾ ತಾಲೂಕು</p> | 07-11-2017 | <p>ಕೈಗೊಳ್ಳಲು ಅವಕಾಶ ಕಲ್ಪಿಸುವುದು ಅವಶ್ಯವಿರುತ್ತದೆ. ಕರಾವಳಿ ಜಿಯಂತ್ರಣ ವಲಯ ಎಂದು ಗುರುತಿಸಿದ ಸ್ಥಳದಲ್ಲಿ ಮೀನುಗಾರರು ಹಾಗೂ ಇತರರು ವಾಸವಿದ್ದು, ಅವರಿಗೆ ಭದ್ರತೆ ಹಾಗೂ ಜೀವನೋಪಾಯಕ್ಕಾಗಿ ಅರ್ಥಿಕ ಚಟುವಟಿಕೆಗಳನ್ನು ಮಾಡಿಕೊಳ್ಳಲು ಅವಕಾಶ ಕಲ್ಪಿಸುವುದಾಗಿ ತಿಳಿಸಿದರು ಮತ್ತು ಈಗಾಗಲೇ ಗ್ರಾಮ ಪಂಚಾಯತ್‌ಕ್ಕೆ ನೀಡಿದ ನಕ್ಷೆಯಲ್ಲಿ ತೋರಿಸಿದ ಸರ್ವೆ ನಂಬರುಗಳಲ್ಲಿ ವ್ಯತ್ಯಾಸ ಕಂಡುಬರುವುದಾಗಿ ತಿಳಿಸಿ ಗೋಕರ್ಣ ಗ್ರಾಮ ಪಂಚಾಯತ್ ವ್ಯಾಪ್ತಿಯ ಕರಾವಳಿ ನಿಯಂತ್ರಣ ವಲಯದಲ್ಲಿ ಬರುವ ಸ್ಥಳಗಳಿಗೆ ರಿಯಾಯಿಟಿಯನ್ನು ನೀಡಲು ವಿನಂತಿಸಿದ.</p> | <p>ಪ್ರಾಧಿಕಾರವು ಈ ಬಗ್ಗೆ ವಿವರವಾಗಿ ಚರ್ಚಿಸಿ, ಸದರಿ ಪ್ರದೇಶವು ಗ್ರಾಮ ಪಂಚಾಯತಿ ವ್ಯಾಪ್ತಿಗೆ ಬರುವುದರಿಂದ ಕ.ನಿ.ವ 2011ರ ಅಧಿಸೂಚನೆಯ ಪ್ಯಾರಾ 7(ii)CRZ-II ರ ಪ್ರಕಾರ ಪ್ರಸ್ತುತ ಮನವಿಯನ್ನು ಪರಿಗಣಿಸಲು ಸಾಧ್ಯವಿಲ್ಲ ಎಂದು ನಿರ್ಣಯಿಸಲಾಯಿತು.</p> |
| 89 | <p>ಶ್ರೀ. ಶಿವಪ್ರಸಾದ ಜಿ. ನಾಯಕ ಕುಡ್ಲೆ ಬೀಚ್, ಗೋಕರ್ಣ, ಕುಮಟಾ ತಾಲೂಕು</p> | 04-11-2017 | <p>ಕುಮಟಾ ತಾಲೂಕಿನ ಗೋಕರ್ಣ ಗ್ರಾಮದ ಸರ್ವೆ ನಂಬರ 1315 ರಲ್ಲಿ ನಾನು ಮತ್ತು ಕುಟುಂಬದವರು ನಮ್ಮ ಬದುಕನ್ನು ಕಟ್ಟಿಕೊಂಡಿದ್ದು, ಪ್ರಸ್ತುತ ಇರುವ ಕರಾವಳಿ ನಿಯಂತ್ರಣ ವಲಯದ ನಿಯಮಗಳು ಗೋಕರ್ಣ ಗ್ರಾಮದ ಅಭಿವೃದ್ಧಿಗೆ ಮಾರಕವಾಗಿರುತ್ತದೆ. ಗೋಕರ್ಣ ಗ್ರಾಮವು ಸುಪ್ರಸಿದ್ಧ ದೈವ ಕ್ಷೇತ್ರವಾಗಿದ್ದು, ಪುರಾತನ ಕಾಲದಿಂದಲೂ ಸಹ ಇಲ್ಲಿ ಮಹೋತ್ಸವಗಳು, ಜಾತ್ರೆ ವರ್ಷಂಪ್ರತಿ ನಡೆಯುವುದರ ಜೊತೆಗೆ ಲಕ್ಷಾಂತರ ಭಕ್ತರು ವಿಭಿನ್ನ ಕಾರ್ಯಚಟುವಟಿಕೆಗಳನ್ನು ನಡೆಸುವುದರ ಜೊತೆಯಲ್ಲಿ ಶ್ರೀ. ದೇವರ ದೇವಸ್ಥಾನಗಳೂ ಪ್ರಮುಖವಾದ ಪೂಜಾ ಕೇಂದ್ರಗಳೂ ಹಾಗೂ ಧಾರ್ಮಿಕ ಕೇಂದ್ರಗಳು ಕರಾವಳಿ ನಿಯಂತ್ರಣ ವಲಯ-1 ರಲ್ಲಿ ಬರುತ್ತಿದ್ದು, ಸದರಿ ಪ್ರದೇಶವು ಈಗ ಬಹಳ ಜನಸಾಂದ್ರತೆಯಿಂದ ಕೂಡಿದ್ದು, ಅಭಿವೃದ್ಧಿ ಹೊಂದಿದ ಪ್ರದೇಶವಾಗಿರುತ್ತದೆ. ಆದ್ದರಿಂದ ಗೋಕರ್ಣದ ಈ ಭಾಗದ ಜನರ ಅರ್ಥಿಕತೆ ಸಂಪೂರ್ಣವಾಗಿ ಪ್ರವಾಸೋದ್ಯಮವನ್ನೇ ಆಧರಿಸಿದ್ದು ಕರಾವಳಿ ನಿಯಂತ್ರಣ ವಲಯ ನಿಯಮಗಳನ್ನು ಸಡಿಲಗೊಳಿಸಿ, ಅರ್ಥಿಕ ಪ್ರಗತಿಗೆ ಹಾಗೂ ಅಭಿವೃದ್ಧಿಗೆ ಸಹಕರಿಸಬೇಕಾಗಿ ಕೋರುತ್ತಾ, ಗೋಕರ್ಣ ಪ್ರದೇಶವನ್ನು ಅಭಿವೃದ್ಧಿ ಹೊಂದಿದ ಪ್ರದೇಶವೆಂದು ಗುರುತಿಸಿ CRZ-II ವಲಯವೆಂದು ಗುರುತಿಸಬೇಕು ಮತ್ತು ನಿಯಮಗಳನ್ನು ಸಡಿಲೀಕರಣಗೊಳಿಸಬೇಕೆಂದು ಕೋರಿದೆ.</p> | <p>ಪ್ರಾಧಿಕಾರವು ಈ ಬಗ್ಗೆ ವಿವರವಾಗಿ ಚರ್ಚಿಸಿ, ಸದರಿ ಪ್ರದೇಶವು ಗ್ರಾಮ ಪಂಚಾಯತಿ ವ್ಯಾಪ್ತಿಗೆ ಬರುವುದರಿಂದ ಕ.ನಿ.ವ 2011ರ ಅಧಿಸೂಚನೆಯ ಪ್ಯಾರಾ 7(ii)CRZ-II ರ ಪ್ರಕಾರ ಪ್ರಸ್ತುತ ಮನವಿಯನ್ನು ಪರಿಗಣಿಸಲು ನಿರ್ಣಯಿಸಲಾಯಿತು ಹಾಗೂ ಸದರಿ ಸ.ನಂ. 1315 ನ್ನು 2011ರ ಥಾಟ್ ಕರಾವಳಿ ನಿಯಂತ್ರಣ ವಲಯ ಅಧಿಸೂಚನೆಯ ಪ್ರಕಾರ ನಕ್ಷೆಯಲ್ಲಿ ನಮೂದಿಸಲು ನಿರ್ಣಯಿಸಲಾಯಿತು.</p> |
| 90 | <p>ಶ್ರೀ. ಗಣಪತಿ ಎಸ್. ನಾಯಕ ಕುಡ್ಲೆ ಬೀಚ್, ಗೋಕರ್ಣ ಕುಮಟಾ ತಾಲೂಕು</p> | 04-11-2017 | <p>ಕುಮಟಾ ತಾಲೂಕಿನ ಗೋಕರ್ಣ ಗ್ರಾಮದ ಸರ್ವೆ ನಂಬರ 1318/2 ರಲ್ಲಿ ನಾನು ಮತ್ತು ಕುಟುಂಬದವರು ನಮ್ಮ ಬದುಕನ್ನು ಕಟ್ಟಿಕೊಂಡಿದ್ದು, ಪ್ರಸ್ತುತ ಇರುವ ಕರಾವಳಿ ನಿಯಂತ್ರಣ ವಲಯದ ನಿಯಮಗಳು ಗೋಕರ್ಣ ಗ್ರಾಮದ ಅಭಿವೃದ್ಧಿಗೆ ಮಾರಕವಾಗಿರುತ್ತದೆ. ಗೋಕರ್ಣ ಗ್ರಾಮವು ಸುಪ್ರಸಿದ್ಧ ದೈವ ಕ್ಷೇತ್ರವಾಗಿದ್ದು, ಪುರಾತನ ಕಾಲದಿಂದಲೂ ಸಹ ಇಲ್ಲಿ ಮಹೋತ್ಸವಗಳು, ಜಾತ್ರೆ ವರ್ಷಂಪ್ರತಿ ನಡೆಯುವುದರ ಜೊತೆಗೆ ಲಕ್ಷಾಂತರ ಭಕ್ತರು ವಿಭಿನ್ನ ಕಾರ್ಯಚಟುವಟಿಕೆಗಳನ್ನು ನಡೆಸುವುದರ ಜೊತೆಯಲ್ಲಿ ಶ್ರೀ. ದೇವರ ದೇವಸ್ಥಾನಗಳೂ ಪ್ರಮುಖವಾದ ಪೂಜಾ ಕೇಂದ್ರಗಳೂ ಹಾಗೂ</p> | <p>ಪ್ರಾಧಿಕಾರವು ಈ ಬಗ್ಗೆ ವಿವರವಾಗಿ ಚರ್ಚಿಸಿ, ಸದರಿ ಪ್ರದೇಶವು ಗ್ರಾಮ ಪಂಚಾಯತಿ ವ್ಯಾಪ್ತಿಗೆ ಬರುವುದರಿಂದ ಕ.ನಿ.ವ 2011ರ ಅಧಿಸೂಚನೆಯ ಪ್ಯಾರಾ 7(ii)CRZ-II ರ ಪ್ರಕಾರ ಪ್ರಸ್ತುತ ಮನವಿಯನ್ನು ಪರಿಗಣಿಸಲು ನಿರ್ಣಯಿಸಲಾಯಿತು ಹಾಗೂ ಸದರಿ ಸ.ನಂ. 1315 ನ್ನು 2011ರ ಥಾಟ್ ಕರಾವಳಿ ನಿಯಂತ್ರಣ ವಲಯ ಅಧಿಸೂಚನೆಯ ಪ್ರಕಾರ ನಕ್ಷೆಯಲ್ಲಿ ನಮೂದಿಸಲು ನಿರ್ಣಯಿಸಲಾಯಿತು.</p> |

| 1 | 2 | 3 | 4 | 5 |
|----|---|------------|--|--|
| 91 | ಶ್ರೀ. ಗಣಪತಿ ಎಲ್. ನಾಯಕ ಕುಡ್ಲೆ ಬೀಚ್, ಗೋಕರ್ಣ ಕುಮಟಾ ತಾಲೂಕು | 04-11-2017 | <p>ಧಾರ್ಮಿಕ ಕೇಂದ್ರಗಳು ಕರಾವಳಿ ನಿಯಂತ್ರಣ ವಲಯ-1 ರಲ್ಲಿ ಬರುತ್ತಿದ್ದು, ಸದರಿ ಪ್ರದೇಶವು ಈಗ ಬಹಳ ಜನಸಾಂದ್ರತೆಯಿಂದ ಕೂಡಿದ್ದು, ಅಭಿವೃದ್ಧಿ ಹೊಂದಿದ ಪ್ರದೇಶವಾಗಿರುತ್ತದೆ. ಆದ್ದರಿಂದ ಗೋಕರ್ಣದ ಈ ಭಾಗದ ಜನರ ಅರ್ಥಿಕತೆ ಸಂಪೂರ್ಣವಾಗಿ ಪ್ರವಾಸೋದ್ಯಮವನ್ನೇ ಆಧರಿಸಿದ್ದು ಕರಾವಳಿ ನಿಯಂತ್ರಣ ವಲಯ ನಿಯಮಗಳನ್ನು ಸಡಿಲಗೊಳಿಸಿ, ಅರ್ಥಿಕ ಪ್ರಗತಿಗೆ ಹಾಗೂ ಅಭಿವೃದ್ಧಿಗೆ ಸಹಕರಿಸಬೇಕಾಗಿ ಕೋರುತ್ತಾ ಗೋಕರ್ಣ ಪ್ರದೇಶವನ್ನು ಅಭಿವೃದ್ಧಿ ಹೊಂದಿದ ಪ್ರದೇಶವೆಂದು ಗುರುತಿಸಿ CRZ-II ವಲಯವೆಂದು ಗುರುತಿಸಬೇಕು ಮತ್ತು ನಿಯಮಗಳನ್ನು ಸಡಿಲೀಕರಣಗೊಳಿಸಬೇಕೆಂದು ಕೋರಿದೆ.</p> | <p>ಪ್ರಾಧಿಕಾರವು ಈ ಬಗ್ಗೆ ವಿವರವಾಗಿ ಚರ್ಚಿಸಿ ಸದರಿ ಪ್ರದೇಶವು ಗ್ರಾಮ ಪಂಚಾಯತಿ ವ್ಯಾಪ್ತಿಗೆ ಬರುವುದರಿಂದ ಕ.ನಿ.ವ 2011ರ ಅಧಿಸೂಚನೆಯ ಪ್ಯಾರಾ 7(ii)CRZ-II ರ ಪ್ರಕಾರ ಪ್ರಸ್ತುತ ಮನವಿಯನ್ನು ಪರಿಗಣಿಸಲು ಸಾಧ್ಯವಿಲ್ಲ ಎಂದು ನಿರ್ಣಯಿಸಲಾಯಿತು ಹಾಗೂ ಸದರಿ ಸ.ನಂ. 1313/1 ನ್ನು 2011ರ ಕರಾವಳಿ ನಿಯಂತ್ರಣ ವಲಯ ಅಧಿಸೂಚನೆಯ ಪ್ರಕಾರ ನಕ್ಷೆಯಲ್ಲಿ ನಮೂದಿಸಲು ನಿರ್ಣಯಿಸಲಾಯಿತು</p> |
| 92 | ಶ್ರೀ. ವಿನಾಯಕ ಎಮ್. ನಾಯಕ ಕುಡ್ಲೆ ಬೀಚ್, ಗೋಕರ್ಣ ಕುಮಟಾ ತಾಲೂಕು | 04-11-2017 | <p>ಕುಮಟಾ ತಾಲೂಕಿನ ಗೋಕರ್ಣ ಗ್ರಾಮದ ಸರ್ವೆ ನಂಬರ 1314/2 ರಲ್ಲಿ ನಾನು ಮತ್ತು ಕುಟುಂಬದವರು ನಮ್ಮ ಬದುಕನ್ನು ಕಟ್ಟಿಕೊಂಡಿದ್ದು, ಪ್ರಸ್ತುತ ಇರುವ ಕರಾವಳಿ ನಿಯಂತ್ರಣ ವಲಯದ ನಿಯಮಗಳು ಗೋಕರ್ಣ ಗ್ರಾಮದ ಅಭಿವೃದ್ಧಿಗೆ ಮಾರಕವಾಗಿರುತ್ತದೆ. ಗೋಕರ್ಣ ಗ್ರಾಮವು ಸುಪ್ರಸಿದ್ಧ ದೈವ ಕ್ಷೇತ್ರವಾಗಿದ್ದು, ಪುರಾತನ ಕಾಲದಿಂದಲೂ ಸಹ ಇಲ್ಲಿ ಮಹೋತ್ಸವಗಳು, ಜಾತ್ರೆ ವರ್ಷಾಂತರ ನಡೆಯುವುದರ ಜೊತೆಗೆ ಲಕ್ಷಾಂತರ ಭಕ್ತರು ವಿಭಿನ್ನ ಕಾರ್ಯಚಟುವಟಿಕೆಗಳನ್ನು ನಡೆಸುವುದರ ಜೊತೆಯಲ್ಲಿ ಶ್ರೀ. ದೇವರ ದೇವಸ್ಥಾನಗಳೂ ಪ್ರಮುಖವಾದ ಪೂಜಾ ಕೇಂದ್ರಗಳೂ ಹಾಗೂ ಧಾರ್ಮಿಕ ಕೇಂದ್ರಗಳು ಕರಾವಳಿ ನಿಯಂತ್ರಣ ವಲಯ-1 ರಲ್ಲಿ ಬರುತ್ತಿದ್ದು, ಸದರಿ ಪ್ರದೇಶವು ಈಗ ಬಹಳ ಜನಸಾಂದ್ರತೆಯಿಂದ ಕೂಡಿದ್ದು, ಅಭಿವೃದ್ಧಿ ಹೊಂದಿದ ಪ್ರದೇಶವಾಗಿರುತ್ತದೆ. ಆದ್ದರಿಂದ ಗೋಕರ್ಣದ ಈ ಭಾಗದ ಜನರ ಅರ್ಥಿಕತೆ ಸಂಪೂರ್ಣವಾಗಿ ಪ್ರವಾಸೋದ್ಯಮವನ್ನೇ ಆಧರಿಸಿದ್ದು ಕರಾವಳಿ ನಿಯಂತ್ರಣ ವಲಯ ನಿಯಮಗಳನ್ನು ಸಡಿಲಗೊಳಿಸಿ, ಅರ್ಥಿಕ ಪ್ರಗತಿಗೆ ಹಾಗೂ ಅಭಿವೃದ್ಧಿಗೆ ಸಹಕರಿಸಬೇಕಾಗಿ ಕೋರುತ್ತಾ ಗೋಕರ್ಣ ಪ್ರದೇಶವನ್ನು ಅಭಿವೃದ್ಧಿ ಹೊಂದಿದ ಪ್ರದೇಶವೆಂದು ಗುರುತಿಸಿ CRZ-II ವಲಯವೆಂದು ಗುರುತಿಸಬೇಕು ಮತ್ತು ನಿಯಮಗಳನ್ನು ಸಡಿಲೀಕರಣಗೊಳಿಸಬೇಕೆಂದು ಕೋರಿದೆ.</p> | <p>ಪ್ರಾಧಿಕಾರವು ಈ ಬಗ್ಗೆ ವಿವರವಾಗಿ ಚರ್ಚಿಸಿ ಸದರಿ ಪ್ರದೇಶವು ಗ್ರಾಮ ಪಂಚಾಯತಿ ವ್ಯಾಪ್ತಿಗೆ ಬರುವುದರಿಂದ ಕ.ನಿ.ವ 2011ರ ಅಧಿಸೂಚನೆಯ ಪ್ಯಾರಾ 7(ii)CRZ-II ರ ಪ್ರಕಾರ ಪ್ರಸ್ತುತ ಮನವಿಯನ್ನು ಪರಿಗಣಿಸಲು ಸಾಧ್ಯವಿಲ್ಲ ಎಂದು ನಿರ್ಣಯಿಸಲಾಯಿತು ಹಾಗೂ ಸದರಿ ಸ.ನಂ. 1314/2 ನ್ನು 2011ರ ಕರಾವಳಿ ನಿಯಂತ್ರಣ ವಲಯ ಅಧಿಸೂಚನೆಯ ಪ್ರಕಾರ ನಕ್ಷೆಯಲ್ಲಿ ನಮೂದಿಸಲು ನಿರ್ಣಯಿಸಲಾಯಿತು</p> |

| 1 | 2 | 3 | 4 | 5 |
|----|---|-------------------|--|--|
| 93 | <p>ಶ್ರೀ. ವಿನಾಯಕ ಎಮ್. ನಾಯಕ ಕುಡ್ಲೆ ಬೀಚ್, ಗೋಕರ್ಣ ಕುಮಟಾ ತಾಲೂಕು.</p> | <p>04-11-2017</p> | <p>ಸಹಕರಿಸಬೇಕಾಗಿ ಕೋರಲಾಗಿ ಗೋಕರ್ಣ ಪ್ರದೇಶವನ್ನು ಅಭಿವೃದ್ಧಿ ಹೊಂದಿದ ಪ್ರದೇಶವೆಂದು ಗುರುತಿಸಿ CRZ-II ವಲಯವೆಂದು ಗುರುತಿಸಬೇಕು ಮತ್ತು ನಿಯಮಗಳನ್ನು ಸದಲೀಕರಣಗೊಳಿಸಬೇಕೆಂದು ಕೋರಿದೆ.</p> | <p>ಖಾಸಗಿಯಲ್ಲಿ ಈ ಬಗ್ಗೆ ವಿವರವಾಗಿ ಚರ್ಚಿಸಿ, ಸದರಿ ಪ್ರದೇಶವು ಗ್ರಾಮ ಪಂಚಾಯತಿ ವ್ಯಾಪ್ತಿಗೆ ಬರುವುದರಿಂದ ಕ.ನಿ.ವ 2011ರ ಅಧಿಸೂಚನೆಯ ಪ್ರಕಾರ 7(ii)CRZ-II ಪ್ರಕಾರ ಪ್ರಸ್ತುತ ಮನವಿಯನ್ನು ಪರಿಗಣಿಸಲು ಸಾಧ್ಯವಿಲ್ಲ ಎಂದು ನಿರ್ಣಯಿಸಲಾಯಿತು ಹಾಗೂ ಸದರಿ ಸ.ನಂ. 1314/8 ನ್ನು 2011ರ ಕರಾವಳಿ ನಿಯಂತ್ರಣ ವಲಯ ಅಧಿಸೂಚನೆಯ ಪ್ರಕಾರ ನಕ್ಷೆಯಲ್ಲಿ ನಮೂದಿಸಲು ನಿರ್ಣಯಿಸಲಾಯಿತು</p> |
| 94 | <p>ಶ್ರೀ. ವಿನಾಯಕ ಎಮ್. ನಾಯಕ ಕುಡ್ಲೆ ಬೀಚ್, ಗೋಕರ್ಣ ಕುಮಟಾ ತಾಲೂಕು</p> | <p>04-11-2017</p> | <p>ಕುಮಟಾ ತಾಲೂಕಿನ ಗೋಕರ್ಣ ಗ್ರಾಮದ ಸರ್ವೆ ನಂಬರ 1314/8 ರಲ್ಲಿ ಸಾಲು ಮತ್ತು ಕುಟುಂಬದವರು ನಮ್ಮ ಬದುಕನ್ನು ಕಟ್ಟಿಕೊಂಡಿದ್ದು, ಪ್ರಸ್ತುತ ಇರುವ ಕರಾವಳಿ ನಿಯಂತ್ರಣ ವಲಯದ ನಿಯಮಗಳು ಗೋಕರ್ಣ ಗ್ರಾಮದ ಅಭಿವೃದ್ಧಿಗೆ ಮಾರಕವಾಗಿರುತ್ತದೆ. ಗೋಕರ್ಣ ಗ್ರಾಮವು ಸುಪ್ರಸಿದ್ಧ ದೈವ ಕ್ಷೇತ್ರವಾಗಿದ್ದು, ಪುರಾತನ ಕಾಲದಿಂದಲೂ ಸಹ ಇಲ್ಲಿ ಮಹೋತ್ಸವಗಳು, ಜಾತ್ರೆ ವರ್ಷಪ್ರತಿ ನಡೆಯುವುದರ ಜೊತೆಗೆ ಲಕ್ಷಾಂತರ ಭಕ್ತರು ವಿಭಿನ್ನ ಕಾರ್ಯಚಟುವಟಿಕೆಗಳನ್ನು ನಡೆಸುವುದರ ಜೊತೆಯಲ್ಲಿ ಶ್ರೀ. ದೇವರ ದೇವಸ್ಥಾನಗಳೂ ಪ್ರಮುಖವಾದ ಪೂಜಾ ಕೇಂದ್ರಗಳೂ ಹಾಗೂ ಧಾರ್ಮಿಕ ಕೇಂದ್ರಗಳು ಕರಾವಳಿ ನಿಯಂತ್ರಣ ವಲಯ-1 ರಲ್ಲಿ ಬರುತ್ತಿದ್ದು, ಸದರಿ ಪ್ರದೇಶವು ಈಗ ಬಹಳ ಜನಸಾಂದ್ರತೆಯಿಂದ ಕೂಡಿದ್ದು, ಅಭಿವೃದ್ಧಿ ಹೊಂದಿದ ಪ್ರದೇಶವಾಗಿರುತ್ತದೆ. ಆದ್ದರಿಂದ ಗೋಕರ್ಣದ ಈ ಭಾಗದ ಜನರ ಆರ್ಥಿಕತೆ ಸಂಪೂರ್ಣವಾಗಿ ಪ್ರವಾಸೋದ್ಯಮವನ್ನೇ ಆಧರಿಸಿದ್ದು ಕರಾವಳಿ ನಿಯಂತ್ರಣ ವಲಯ ನಿಯಮಗಳನ್ನು ಸಡಿಲಗೊಳಿಸಿ, ಅರ್ಥಿಕ ಪ್ರಗತಿಗೆ ಹಾಗೂ ಅಭಿವೃದ್ಧಿಗೆ ಸಹಕರಿಸಬೇಕಾಗಿ ಕೋರಲಾಗಿ ಗೋಕರ್ಣ ಪ್ರದೇಶವನ್ನು ಅಭಿವೃದ್ಧಿ ಹೊಂದಿದ ಪ್ರದೇಶವೆಂದು ಗುರುತಿಸಿ. CRZ-II ವಲಯವೆಂದು ಗುರುತಿಸಬೇಕು ಮತ್ತು ನಿಯಮಗಳನ್ನು ಸದಲೀಕರಣಗೊಳಿಸಬೇಕೆಂದು ಕೋರಿದೆ.</p> | <p>ಖಾಸಗಿಯಲ್ಲಿ ಈ ಬಗ್ಗೆ ವಿವರವಾಗಿ ಚರ್ಚಿಸಿ, ಸದರಿ ಪ್ರದೇಶವು ಗ್ರಾಮ ಪಂಚಾಯತಿ ವ್ಯಾಪ್ತಿಗೆ ಬರುವುದರಿಂದ ಕ.ನಿ.ವ 2011ರ ಅಧಿಸೂಚನೆಯ ಪ್ರಕಾರ 7(ii)CRZ-II ರ ಪ್ರಕಾರ ಪ್ರಸ್ತುತ ಮನವಿಯನ್ನು ಪರಿಗಣಿಸಲು ಸಾಧ್ಯವಿಲ್ಲ ಎಂದು ನಿರ್ಣಯಿಸಲಾಯಿತು ಹಾಗೂ ಸದರಿ ಸ.ನಂ. 1313/4 ನ್ನು 2011ರ ಕರಾವಳಿ ನಿಯಂತ್ರಣ ವಲಯ ಅಧಿಸೂಚನೆಯ ಪ್ರಕಾರ ನಕ್ಷೆಯಲ್ಲಿ ನಮೂದಿಸಲು ನಿರ್ಣಯಿಸಲಾಯಿತು</p> |

| 1 | 2 | 3 | 4 | 5 |
|----|--|-------------------|---|--|
| 95 | <p>ಶ್ರೀ. ವಿನಾಯಕ ಎಮ್. ನಾಯಕ ಕುಡ್ಲೆ ಬೀಚ್, ಗೋಕರ್ಣ ತಾಲೂಕು</p> | <p>04-11-2017</p> | <p>ಕುಮಟಾ ತಾಲೂಕಿನ ಗೋಕರ್ಣ ಗ್ರಾಮದ ಸರ್ವೆ ನಂಬರ್ 1314/9 ರಲ್ಲಿ ನಾನು ಮತ್ತು ಕುಟುಂಬದವರು ನಮ್ಮ ಬದುಕನ್ನು ಕಟ್ಟಿಕೊಂಡಿದ್ದು, ಪ್ರಸ್ತುತ ಇರುವ ಕರಾವಳಿ ನಿಯಂತ್ರಣ ವಲಯದ ನಿಯಮಗಳು ಗೋಕರ್ಣ ಗ್ರಾಮದ ಅಭಿವೃದ್ಧಿಗೆ ಮಾರಕವಾಗಿರುತ್ತವೆ. ಗೋಕರ್ಣ ಗ್ರಾಮವು ಸುಪ್ರಸಿದ್ಧ ದೈವ ಕ್ಷೇತ್ರವಾಗಿದ್ದು, ಪುರಾತನ ಕಾಲದಿಂದಲೂ ಸಹ ಇಲ್ಲಿ ಮಹೋತ್ಸವಗಳು, ಜಾತ್ರೆ ವರ್ಷಾಂಶ್ರೀ ನಡೆಯುವುದರ ಜೊತೆಗೆ ಲಕ್ಷಾಂತರ ಭಕ್ತರು ವಿಭಿನ್ನ ಕಾರ್ಯಚಟುವಟಿಕೆಗಳನ್ನು ನಡೆಸುವುದರ ಜೊತೆಯಲ್ಲಿ ಶ್ರೀ ದೇವರ ದೇವಸ್ಥಾನಗಳೂ ಪ್ರಮುಖವಾದ ಪೂಜಾ ಕೇಂದ್ರಗಳೂ ಹಾಗೂ ಧಾರ್ಮಿಕ ಕೇಂದ್ರಗಳು ಕರಾವಳಿ ನಿಯಂತ್ರಣ ವಲಯ-1 ರಲ್ಲಿ ಬರುತ್ತಿದ್ದು, ಸದರಿ ಪ್ರದೇಶವು ಈಗ ಬಹಳ ಜನಸಾಂದ್ರತೆಯಿಂದ ಕೂಡಿದ್ದು ಅಭಿವೃದ್ಧಿ ಹೊಂದಿದ ಪ್ರದೇಶವಾಗಿರುತ್ತದೆ. ಆದ್ದರಿಂದ ಗೋಕರ್ಣದ ಈ ಭಾಗದ ಜನರ ಆರ್ಥಿಕತೆ ಸಂಪೂರ್ಣವಾಗಿ ಪ್ರವಾಸೋದ್ಯಮವನ್ನೇ ಆಧರಿಸಿದ್ದು ಕರಾವಳಿ ನಿಯಂತ್ರಣ ವಲಯ ನಿಯಮಗಳನ್ನು ಸಡಿಲಗೊಳಿಸಿ, ಆರ್ಥಿಕ ಪ್ರಗತಿಗೆ ಹಾಗೂ ಅಭಿವೃದ್ಧಿಗೆ ಸಹಕರಿಸಬೇಕಾಗಿ ಕೋರುತ್ತಾ, ಗೋಕರ್ಣ ಪ್ರದೇಶವನ್ನು ಅಭಿವೃದ್ಧಿ ಹೊಂದಿದ ಪ್ರದೇಶವೆಂದು ಗುರುತಿಸಿ CRZ-II ವಲಯವೆಂದು ಗುರುತಿಸಬೇಕು ಮತ್ತು ನಿಯಮಗಳನ್ನು ಸಡಿಲೀಕರಣಗೊಳಿಸಬೇಕೆಂದು ಕೋರಿದೆ.</p> | <p>ಪ್ರಾಧಿಕಾರವು ಈ ಬಗ್ಗೆ ವಿವರವಾಗಿ ಚರ್ಚಿಸಿ, ಸದರಿ ಪ್ರದೇಶವು ಗ್ರಾಮ ಪಂಚಾಯತ್ ವ್ಯಾಪ್ತಿಗೆ ಬರುವುದರಿಂದ ಕ.ನಿ.ವ 2011ರ ಅಧಿಸೂಚನೆಯ ಪ್ಯಾರಾ 7(ii)CRZ-II ಪ್ರಕಾರ ಪ್ರಸ್ತುತ ಮನವಿಯನ್ನು ಪರಿಗಣಿಸಲು ಸಾಧ್ಯವಿಲ್ಲ ಎಂದು ನಿರ್ಣಯಿಸಲಾಯಿತು ಹಾಗೂ ಸದರಿ ಸ.ನಂ. 1314/9 ನ್ನು ಪ್ರಕಾರ ನಕ್ಷೆಯಲ್ಲಿ ನಮೂದಿಸಲು ನಿರ್ಣಯಿಸಲಾಯಿತು</p> |
| 96 | <p>ಶ್ರೀ. ವಿನಾಯಕ ಎಮ್. ನಾಯಕ ಕುಡ್ಲೆ ಬೀಚ್, ಗೋಕರ್ಣ ತಾಲೂಕು</p> | <p>04-11-2017</p> | <p>ಕುಮಟಾ ತಾಲೂಕಿನ ಗೋಕರ್ಣ ಗ್ರಾಮದ ಸರ್ವೆ ನಂಬರ್ 1316/1ಅ ರಲ್ಲಿ ನಾನು ಮತ್ತು ಕುಟುಂಬದವರು ನಮ್ಮ ಬದುಕನ್ನು ಕಟ್ಟಿಕೊಂಡಿದ್ದು, ಪ್ರಸ್ತುತ ಇರುವ ಕರಾವಳಿ ನಿಯಂತ್ರಣ ವಲಯದ ನಿಯಮಗಳು ಗೋಕರ್ಣ ಗ್ರಾಮದ ಅಭಿವೃದ್ಧಿಗೆ ಮಾರಕವಾಗಿರುತ್ತವೆ. ಗೋಕರ್ಣ ಗ್ರಾಮವು ಸುಪ್ರಸಿದ್ಧ ದೈವ ಕ್ಷೇತ್ರವಾಗಿದ್ದು, ಪುರಾತನ ಕಾಲದಿಂದಲೂ ಸಹ ಇಲ್ಲಿ ಮಹೋತ್ಸವಗಳು, ಜಾತ್ರೆ ವರ್ಷಾಂಶ್ರೀ ನಡೆಯುವುದರ ಜೊತೆಗೆ ಲಕ್ಷಾಂತರ ಭಕ್ತರು ವಿಭಿನ್ನ ಕಾರ್ಯಚಟುವಟಿಕೆಗಳನ್ನು ನಡೆಸುವುದರ ಜೊತೆಯಲ್ಲಿ ಶ್ರೀ ದೇವರ ದೇವಸ್ಥಾನಗಳೂ ಪ್ರಮುಖವಾದ ಪೂಜಾ ಕೇಂದ್ರಗಳೂ ಹಾಗೂ ಧಾರ್ಮಿಕ ಕೇಂದ್ರಗಳು ಕರಾವಳಿ ನಿಯಂತ್ರಣ ವಲಯ-1 ರಲ್ಲಿ ಬರುತ್ತಿದ್ದು, ಸದರಿ ಪ್ರದೇಶವು ಈಗ ಬಹಳ ಜನಸಾಂದ್ರತೆಯಿಂದ ಕೂಡಿದ್ದು ಅಭಿವೃದ್ಧಿ ಹೊಂದಿದ ಪ್ರದೇಶವಾಗಿರುತ್ತದೆ. ಆದ್ದರಿಂದ ಗೋಕರ್ಣದ ಈ ಭಾಗದ ಜನರ ಆರ್ಥಿಕತೆ ಸಂಪೂರ್ಣವಾಗಿ ಪ್ರವಾಸೋದ್ಯಮವನ್ನೇ ಆಧರಿಸಿದ್ದು ಕರಾವಳಿ ನಿಯಂತ್ರಣ ವಲಯ ನಿಯಮಗಳನ್ನು ಸಡಿಲಗೊಳಿಸಿ, ಆರ್ಥಿಕ ಪ್ರಗತಿಗೆ ಹಾಗೂ ಅಭಿವೃದ್ಧಿಗೆ ಸಹಕರಿಸಬೇಕಾಗಿ ಕೋರುತ್ತಾ, ಗೋಕರ್ಣ ಪ್ರದೇಶವನ್ನು ಅಭಿವೃದ್ಧಿ ಹೊಂದಿದ ಪ್ರದೇಶವೆಂದು ಗುರುತಿಸಿ CRZ-II ವಲಯವೆಂದು ಗುರುತಿಸಬೇಕು ಮತ್ತು ನಿಯಮಗಳನ್ನು ಸಡಿಲೀಕರಣಗೊಳಿಸಬೇಕೆಂದು ಕೋರಿದೆ.</p> | <p>ಪ್ರಾಧಿಕಾರವು ಈ ಬಗ್ಗೆ ವಿವರವಾಗಿ ಚರ್ಚಿಸಿ, ಸದರಿ ಪ್ರದೇಶವು ಗ್ರಾಮ ಪಂಚಾಯತ್ ವ್ಯಾಪ್ತಿಗೆ ಬರುವುದರಿಂದ ಕ.ನಿ.ವ 2011ರ ಅಧಿಸೂಚನೆಯ ಪ್ಯಾರಾ 7(ii)CRZ-II ರ ಪ್ರಕಾರ ಪ್ರಸ್ತುತ ಮನವಿಯನ್ನು ಪರಿಗಣಿಸಲು ಸಾಧ್ಯವಿಲ್ಲ ಎಂದು ನಿರ್ಣಯಿಸಲಾಯಿತು ಹಾಗೂ ಸದರಿ ಸ.ನಂ. 1316/1ಅ ನ್ನು ಪ್ರಕಾರ ನಕ್ಷೆಯಲ್ಲಿ ನಮೂದಿಸಲು ನಿರ್ಣಯಿಸಲಾಯಿತು</p> |
| 97 | <p>ಶ್ರೀ. ವಿನಾಯಕ ಎಮ್. ನಾಯಕ ಕುಡ್ಲೆ ಬೀಚ್, ಗೋಕರ್ಣ ತಾಲೂಕು</p> | <p>04-11-2017</p> | <p>ಕುಮಟಾ ತಾಲೂಕಿನ ಗೋಕರ್ಣ ಗ್ರಾಮದ ಸರ್ವೆ ನಂಬರ್ 1315/7 ರಲ್ಲಿ ನಾನು ಮತ್ತು ಕುಟುಂಬದವರು ನಮ್ಮ ಬದುಕನ್ನು ಕಟ್ಟಿಕೊಂಡಿದ್ದು, ಪ್ರಸ್ತುತ ಇರುವ ಕರಾವಳಿ ನಿಯಂತ್ರಣ ವಲಯದ ನಿಯಮಗಳು ಗೋಕರ್ಣ ಗ್ರಾಮದ ಅಭಿವೃದ್ಧಿಗೆ ಮಾರಕವಾಗಿರುತ್ತವೆ. ಗೋಕರ್ಣ ಗ್ರಾಮವು ಸುಪ್ರಸಿದ್ಧ ದೈವ ಕ್ಷೇತ್ರವಾಗಿದ್ದು, ಪುರಾತನ ಕಾಲದಿಂದಲೂ ಸಹ ಇಲ್ಲಿ ಮಹೋತ್ಸವಗಳು, ಜಾತ್ರೆ ವರ್ಷಾಂಶ್ರೀ ನಡೆಯುವುದರ ಜೊತೆಗೆ ಲಕ್ಷಾಂತರ ಭಕ್ತರು ವಿಭಿನ್ನ ಕಾರ್ಯಚಟುವಟಿಕೆಗಳನ್ನು ನಡೆಸುವುದರ ಜೊತೆಯಲ್ಲಿ ಶ್ರೀ ದೇವರ ದೇವಸ್ಥಾನಗಳೂ ಪ್ರಮುಖವಾದ ಪೂಜಾ ಕೇಂದ್ರಗಳೂ ಹಾಗೂ ಧಾರ್ಮಿಕ ಕೇಂದ್ರಗಳು ಕರಾವಳಿ ನಿಯಂತ್ರಣ ವಲಯ-1 ರಲ್ಲಿ ಬರುತ್ತಿದ್ದು, ಸದರಿ ಪ್ರದೇಶವು ಈಗ ಬಹಳ ಜನಸಾಂದ್ರತೆಯಿಂದ ಕೂಡಿದ್ದು ಅಭಿವೃದ್ಧಿ ಹೊಂದಿದ ಪ್ರದೇಶವಾಗಿರುತ್ತದೆ. ಆದ್ದರಿಂದ ಗೋಕರ್ಣದ ಈ ಭಾಗದ ಜನರ ಆರ್ಥಿಕತೆ ಸಂಪೂರ್ಣವಾಗಿ ಪ್ರವಾಸೋದ್ಯಮವನ್ನೇ ಆಧರಿಸಿದ್ದು ಕರಾವಳಿ ನಿಯಂತ್ರಣ ವಲಯ ನಿಯಮಗಳನ್ನು ಸಡಿಲಗೊಳಿಸಿ, ಆರ್ಥಿಕ ಪ್ರಗತಿಗೆ ಹಾಗೂ ಅಭಿವೃದ್ಧಿಗೆ ಸಹಕರಿಸಬೇಕಾಗಿ ಕೋರುತ್ತಾ, ಗೋಕರ್ಣ ಪ್ರದೇಶವನ್ನು ಅಭಿವೃದ್ಧಿ ಹೊಂದಿದ ಪ್ರದೇಶವೆಂದು ಗುರುತಿಸಿ CRZ-II ವಲಯವೆಂದು ಗುರುತಿಸಬೇಕು ಮತ್ತು ನಿಯಮಗಳನ್ನು ಸಡಿಲೀಕರಣಗೊಳಿಸಬೇಕೆಂದು ಕೋರಿದೆ.</p> | <p>ಪ್ರಾಧಿಕಾರವು ಈ ಬಗ್ಗೆ ವಿವರವಾಗಿ ಚರ್ಚಿಸಿ, ಸದರಿ ಪ್ರದೇಶವು ಗ್ರಾಮ ಪಂಚಾಯತ್ ವ್ಯಾಪ್ತಿಗೆ ಬರುವುದರಿಂದ ಕ.ನಿ.ವ 2011ರ ಅಧಿಸೂಚನೆಯ ಪ್ಯಾರಾ 7(ii)CRZ-II ರ ಪ್ರಕಾರ ಪ್ರಸ್ತುತ ಮನವಿಯನ್ನು ಪರಿಗಣಿಸಲು ಸಾಧ್ಯವಿಲ್ಲ ಎಂದು ನಿರ್ಣಯಿಸಲಾಯಿತು ಹಾಗೂ ಸದರಿ ಸ.ನಂ. 1315/7 ನ್ನು</p> |

| | | | | |
|-----------|---|-------------------|--|--|
| <p>98</p> | <p>ಶ್ರೀ. ವಿನಾಯಕ ಎಮ್. ನಾಯಕ ಕುಡ್ಲೆ ಬೀಚ್, ಗೋಕರ್ಣ. ಕುಮಟಾ ತಾಲೂಕು</p> | <p>04-11-2017</p> | <p>ಜೊತೆಗೆ ಲಕ್ಷಾಂತರ ಭಕ್ತರು ವಿಭಿನ್ನ ಕಾರ್ಯಚಟುವಟಿಕೆಗಳನ್ನು ನಡೆಸುವುದರ ಜೊತೆಯಲ್ಲಿ ಶ್ರೀ. ದೇವರ ದೇವಸ್ಥಾನಗಳೂ ಪ್ರಮುಖವಾದ ಪೂಜಾ ಕೇಂದ್ರಗಳೂ ಹಾಗೂ ಧಾರ್ಮಿಕ ಕೇಂದ್ರಗಳು ಕರಾವಳಿ ನಿಯಂತ್ರಣ ವಲಯ-1 ರಲ್ಲಿ ಬರುತ್ತಿದ್ದು, ಸದರಿ ಪ್ರದೇಶವು ಈಗ ಬಹಳ ಜನಸಾಂದ್ರತೆಯಿಂದ ಕೂಡಿದ್ದು, ಅಭಿವೃದ್ಧಿ ಹೊಂದಿದ ಪ್ರದೇಶವಾಗಿರುತ್ತದೆ. ಆದ್ದರಿಂದ ಗೋಕರ್ಣದ ಈ ಭಾಗದ ಜನರ ಅರ್ಥಿಕತೆ ಸಂಪೂರ್ಣವಾಗಿ ಪ್ರವಾಸೋದ್ಯಮವನ್ನೇ ಆಧರಿಸಿದ್ದು ಕರಾವಳಿ ನಿಯಂತ್ರಣ ವಲಯ ನಿಯಮಗಳನ್ನು ಸಡಿಲಗೊಳಿಸಿ, ಆರ್ಥಿಕ ಪ್ರಗತಿಗೆ ಹಾಗೂ ಅಭಿವೃದ್ಧಿಗೆ ಸಹಕರಿಸಬೇಕಾಗಿ ಕೋರುತ್ತಾ ಗೋಕರ್ಣ ಪ್ರದೇಶವನ್ನು ಅಭಿವೃದ್ಧಿ ಹೊಂದಿದ ಪ್ರದೇಶವೆಂದು ಗುರುತಿಸಿ CRZ-II ವಲಯವೆಂದು ಗುರುತಿಸಬೇಕು ಮತ್ತು ನಿಯಮಗಳನ್ನು ಸಡಿಲೀಕರಣಗೊಳಿಸಬೇಕೆಂದು ಕೋರಿದೆ.</p> | <p>2011ರ ಅಭಿ ಕರಾವಳಿ ನಿಯಂತ್ರಣ ವಲಯ ಅಧಿಸೂಚನೆಯ ಪ್ರಕಾರ ನಕ್ಷೆಯಲ್ಲಿ ನಮೂದಿಸಲು ನಿರ್ಣಯಿಸಲಾಯಿತು</p> |
| <p>99</p> | <p>ಶ್ರೀ. ವಿನಾಯಕ ಎಮ್. ನಾಯಕ ಕುಡ್ಲೆ ಬೀಚ್, ಗೋಕರ್ಣ ಕುಮಟಾ ತಾಲೂಕು</p> | <p>04-11-2017</p> | <p>ಕುಮಟಾ ತಾಲೂಕಿನ ಗೋಕರ್ಣ ಗ್ರಾಮದ ಸರ್ವೆ ನಂಬರ 1314 ರಲ್ಲಿ ನಾನು ಮತ್ತು ಕುಟುಂಬದವರು ನಮ್ಮ ಬದುಕನ್ನು ಕಟ್ಟಿಕೊಂಡಿದ್ದು, ಪ್ರಸ್ತುತ ಇರುವ ಕರಾವಳಿ ನಿಯಂತ್ರಣ ವಲಯದ ನಿಯಮಗಳು ಗೋಕರ್ಣ ಗ್ರಾಮದ ಅಭಿವೃದ್ಧಿಗೆ ಮಾರಕವಾಗಿರುತ್ತದೆ. ಗೋಕರ್ಣ ಗ್ರಾಮವು ಸುಪ್ರಸಿದ್ಧ ದೈವ ಕ್ಷೇತ್ರವಾಗಿದ್ದು, ಪುರಾತನ ಕಾಲದಿಂದಲೂ ಸಹ ಇಲ್ಲಿ ಮಹೋತ್ಸವಗಳು, ಜಾತ್ರೆ ವರ್ಷಾಂಶು ನಡೆಯುವುದರ ಜೊತೆಗೆ ಲಕ್ಷಾಂತರ ಭಕ್ತರು ವಿಭಿನ್ನ ಕಾರ್ಯಚಟುವಟಿಕೆಗಳನ್ನು ನಡೆಸುವುದರ ಜೊತೆಯಲ್ಲಿ ಶ್ರೀ. ದೇವರ ದೇವಸ್ಥಾನಗಳೂ ಪ್ರಮುಖವಾದ ಪೂಜಾ ಕೇಂದ್ರಗಳೂ ಹಾಗೂ ಧಾರ್ಮಿಕ ಕೇಂದ್ರಗಳು ಕರಾವಳಿ ನಿಯಂತ್ರಣ ವಲಯ-1 ರಲ್ಲಿ ಬರುತ್ತಿದ್ದು, ಸದರಿ ಪ್ರದೇಶವು ಈಗ ಬಹಳ ಜನಸಾಂದ್ರತೆಯಿಂದ ಕೂಡಿದ್ದು, ಅಭಿವೃದ್ಧಿ ಹೊಂದಿದ ಪ್ರದೇಶವಾಗಿರುತ್ತದೆ. ಆದ್ದರಿಂದ ಗೋಕರ್ಣದ ಈ ಭಾಗದ ಜನರ ಅರ್ಥಿಕತೆ ಸಂಪೂರ್ಣವಾಗಿ ಪ್ರವಾಸೋದ್ಯಮವನ್ನೇ ಆಧರಿಸಿದ್ದು ಕರಾವಳಿ ನಿಯಂತ್ರಣ ವಲಯ ನಿಯಮಗಳನ್ನು ಸಡಿಲಗೊಳಿಸಿ, ಆರ್ಥಿಕ ಪ್ರಗತಿಗೆ ಹಾಗೂ ಅಭಿವೃದ್ಧಿಗೆ ಸಹಕರಿಸಬೇಕಾಗಿ ಕೋರುತ್ತಾ ಗೋಕರ್ಣ ಪ್ರದೇಶವನ್ನು ಅಭಿವೃದ್ಧಿ ಹೊಂದಿದ ಪ್ರದೇಶವೆಂದು ಗುರುತಿಸಿ CRZ-II ವಲಯವೆಂದು ಗುರುತಿಸಬೇಕು ಮತ್ತು ನಿಯಮಗಳನ್ನು ಸಡಿಲೀಕರಣಗೊಳಿಸಬೇಕೆಂದು ಕೋರಿದೆ.</p> | <p>ಪ್ರಾಧಿಕಾರವು ಈ ಬಗ್ಗೆ ವಿವರವಾಗಿ ಚರ್ಚಿಸಿ, ಸದರಿ ಪ್ರದೇಶವು ಗ್ರಾಮ ಪಂಚಾಯತಿ ಪ್ಯಾಪ್ಪಿಗೆ ಬರುವುದರಿಂದ ಕ.ನಿ.ವ 2011ರ ಅಧಿಸೂಚನೆಯ ಪ್ಯಾರಾ 7(ii)CRZ-II ರ ಪ್ರಕಾರ ಪ್ರಸ್ತುತ ಮನವಿಯನ್ನು ಪರಿಗಣಿಸಲು ಸಾಧ್ಯವಿಲ್ಲ ಎಂದು ನಿರ್ಣಯಿಸಲಾಯಿತು ಹಾಗೂ ಸದರಿ ಸ.ನಂ. 1314 ನ್ನು 2011ರ ಕರಾವಳಿ ನಿಯಂತ್ರಣ ವಲಯ ಅಧಿಸೂಚನೆಯ ಪ್ರಕಾರ ನಕ್ಷೆಯಲ್ಲಿ ನಮೂದಿಸಲು ನಿರ್ಣಯಿಸಲಾಯಿತು</p> |
| <p>99</p> | <p>ಶ್ರೀ. ವಿನಾಯಕ ಎಮ್. ನಾಯಕ ಕುಡ್ಲೆ ಬೀಚ್, ಗೋಕರ್ಣ ಕುಮಟಾ ತಾಲೂಕು</p> | <p>04-11-2017</p> | <p>ಕುಮಟಾ ತಾಲೂಕಿನ ಗೋಕರ್ಣ ಗ್ರಾಮದ ಸರ್ವೆ ನಂಬರ 1316/1 ರಲ್ಲಿ ನಾನು ಮತ್ತು ಕುಟುಂಬದವರು ನಮ್ಮ ಬದುಕನ್ನು ಕಟ್ಟಿಕೊಂಡಿದ್ದು, ಪ್ರಸ್ತುತ ಇರುವ ಕರಾವಳಿ ನಿಯಂತ್ರಣ ವಲಯದ ನಿಯಮಗಳು ಗೋಕರ್ಣ ಗ್ರಾಮದ ಅಭಿವೃದ್ಧಿಗೆ ಮಾರಕವಾಗಿರುತ್ತದೆ. ಗೋಕರ್ಣ ಗ್ರಾಮವು ಸುಪ್ರಸಿದ್ಧ ದೈವ ಕ್ಷೇತ್ರವಾಗಿದ್ದು, ಪುರಾತನ ಕಾಲದಿಂದಲೂ ಸಹ ಇಲ್ಲಿ ಮಹೋತ್ಸವಗಳು, ಜಾತ್ರೆ ವರ್ಷಾಂಶು ನಡೆಯುವುದರ ಜೊತೆಗೆ ಲಕ್ಷಾಂತರ ಭಕ್ತರು ವಿಭಿನ್ನ ಕಾರ್ಯಚಟುವಟಿಕೆಗಳನ್ನು ನಡೆಸುವುದರ ಜೊತೆಯಲ್ಲಿ ಶ್ರೀ. ದೇವರ ದೇವಸ್ಥಾನಗಳೂ ಪ್ರಮುಖವಾದ ಪೂಜಾ ಕೇಂದ್ರಗಳೂ ಹಾಗೂ ಧಾರ್ಮಿಕ ಕೇಂದ್ರಗಳು ಕರಾವಳಿ ನಿಯಂತ್ರಣ ವಲಯ-1 ರಲ್ಲಿ ಬರುತ್ತಿದ್ದು, ಸದರಿ ಪ್ರದೇಶವು ಈಗ ಬಹಳ ಜನಸಾಂದ್ರತೆಯಿಂದ ಕೂಡಿದ್ದು, ಅಭಿವೃದ್ಧಿ ಹೊಂದಿದ ಪ್ರದೇಶವಾಗಿರುತ್ತದೆ. ಆದ್ದರಿಂದ ಗೋಕರ್ಣದ ಈ ಭಾಗದ ಜನರ ಅರ್ಥಿಕತೆ</p> | <p>ಪ್ರಾಧಿಕಾರವು ಈ ಬಗ್ಗೆ ವಿವರವಾಗಿ ಚರ್ಚಿಸಿ, ಸದರಿ ಪ್ರದೇಶವು ಗ್ರಾಮ ಪಂಚಾಯತಿ ಪ್ಯಾಪ್ಪಿಗೆ ಬರುವುದರಿಂದ ಕ.ನಿ.ವ 2011ರ ಅಧಿಸೂಚನೆಯ ಪ್ಯಾರಾ 7(ii)CRZ-II ಪ್ರಕಾರ ಪ್ರಸ್ತುತ ಮನವಿಯನ್ನು ಪರಿಗಣಿಸಲು ಸಾಧ್ಯವಿಲ್ಲ ಎಂದು ನಿರ್ಣಯಿಸಲಾಯಿತು ಹಾಗೂ ಸದರಿ ಸ.ನಂ. 1316/1 ನ್ನು 2011ರ ಕರಾವಳಿ ನಿಯಂತ್ರಣ ವಲಯ ಅಧಿಸೂಚನೆಯ ಪ್ರಕಾರ ನಕ್ಷೆಯಲ್ಲಿ ನಮೂದಿಸಲು ನಿರ್ಣಯಿಸಲಾಯಿತು.</p> |

| 1 | 2 | 3 | 4 | 5 |
|-----|--|------------|--|---|
| | | | <p>ಸಂಪೂರ್ಣವಾಗಿ ಪ್ರವಾಸೋದ್ಯಮವನ್ನೇ ಆಧರಿಸಿದ್ದು ಕರಾವಳಿ ನಿಯಂತ್ರಣ ವಲಯ ನಿಯಮಗಳನ್ನು ಸಡಿಲಗೊಳಿಸಿ, ಅರ್ಥಿಕ ಪ್ರಗತಿಗೆ ಹಾಗೂ ಅಭಿವೃದ್ಧಿಗೆ ಸಹಕರಿಸಬೇಕಾಗಿ ಕೋರತಾ ಕೋರ್ಣ ಪ್ರದೇಶವನ್ನು ಅಭಿವೃದ್ಧಿ ಹೊಂದಿದ ಪ್ರದೇಶವೆಂದು ಗುರುತಿಸಿ CRZ-II ವಲಯವೆಂದು ಗುರುತಿಸಬೇಕು ಮತ್ತು ನಿಯಮಗಳನ್ನು ಸಡಿಲೀಕರಣಗೊಳಿಸಬೇಕೆಂದು ಕೋರಿದೆ.</p> | |
| 100 | <p>ಶ್ರೀ. ವಿನಾಯಕ ಎಮ್. ನಾಯಕ ಕುಡ್ಲೆ ಬೀಚ್, ಗೋಕರ್ಣ ಕುಮಟಾ ತಾಲೂಕು</p> | 04-11-2017 | <p>ಕುಮಟಾ ತಾಲೂಕಿನ ಗೋಕರ್ಣ ಗ್ರಾಮದ ಸರ್ವೆ ನಂಬರ್ 1354/2 ರಲ್ಲಿ ನಾನು ಮತ್ತು ಕುಟುಂಬದವರು ನಮ್ಮ ಬದುಕನ್ನು ಕಟ್ಟಿಕೊಂಡಿದ್ದು, ಪ್ರಸ್ತುತ ಇರುವ ಕರಾವಳಿ ನಿಯಂತ್ರಣ ವಲಯದ ನಿಯಮಗಳು ಗೋಕರ್ಣ ಗ್ರಾಮದ ಅಭಿವೃದ್ಧಿಗೆ ಮಾರಕವಾಗಿರುತ್ತದೆ. ಗೋಕರ್ಣ ಗ್ರಾಮವು ಸುಪ್ರಸಿದ್ಧ ದೈವ ಕ್ಷೇತ್ರವಾಗಿದ್ದು, ಪುರಾತನ ಕಾಲದಿಂದಲೂ ಸಹ ಇಲ್ಲಿ ಮಹೋತ್ಸವಗಳು, ಜಾತ್ರೆ ವರ್ಷಂಪ್ರತಿ ನಡೆಯುವುದರ ಜೊತೆಗೆ ಲಕ್ಷಾಂತರ ಭಕ್ತರು ವಿಭಿನ್ನ ಕಾರ್ಯಚಟುವಟಿಕೆಗಳನ್ನು ನಡೆಸುವುದರ ಜೊತೆಯಲ್ಲಿ ಶ್ರೀ. ದೇವರ ದೇವಸ್ಥಾನಗಳೂ ಪ್ರಮುಖವಾದ ಪೂಜಾ ಕೇಂದ್ರಗಳೂ ಹಾಗೂ ಧಾರ್ಮಿಕ ಕೇಂದ್ರಗಳು ಕರಾವಳಿ ನಿಯಂತ್ರಣ ವಲಯ-1 ರಲ್ಲಿ ಬರುತ್ತಿದ್ದು, ಸದರಿ ಪ್ರದೇಶವು ಈಗ ಬಹಳ ಜನಸಾಂದ್ರತೆಯಿಂದ ಕೂಡಿದ್ದು ಅಭಿವೃದ್ಧಿ ಹೊಂದಿದ ಪ್ರದೇಶವಾಗಿರುತ್ತದೆ. ಆದ್ದರಿಂದ ಗೋಕರ್ಣದ ಈ ಭಾಗದ ಜನರ ಅರ್ಥಿಕತೆ ಸಂಪೂರ್ಣವಾಗಿ ಪ್ರವಾಸೋದ್ಯಮವನ್ನೇ ಆಧರಿಸಿದ್ದು ಕರಾವಳಿ ನಿಯಂತ್ರಣ ವಲಯ ನಿಯಮಗಳನ್ನು ಸಡಿಲಗೊಳಿಸಿ, ಅರ್ಥಿಕ ಪ್ರಗತಿಗೆ ಹಾಗೂ ಅಭಿವೃದ್ಧಿಗೆ ಸಹಕರಿಸಬೇಕಾಗಿ ಕೋರತಾ ಕೋರ್ಣ ಪ್ರದೇಶವನ್ನು ಅಭಿವೃದ್ಧಿ ಹೊಂದಿದ ಪ್ರದೇಶವೆಂದು ಗುರುತಿಸಿ ಅಖಚ-ಬಿಬಿ ವಲಯವೆಂದು ಗುರುತಿಸಬೇಕು ಮತ್ತು ನಿಯಮಗಳನ್ನು ಸಡಿಲೀಕರಣಗೊಳಿಸಬೇಕೆಂದು ಕೋರಿದೆ.</p> | <p>ಪ್ರಾಧಿಕಾರವು ಈ ಬಗ್ಗೆ ವಿವರವಾಗಿ ಚರ್ಚಿಸಿ, ಸದರಿ ಪ್ರದೇಶವು ಗ್ರಾಮ ಪಂಚಾಯತಿ ವ್ಯಾಪ್ತಿಗೆ ಬರುವುದರಿಂದ ಕ.ನಿ.ವ 2011ರ ಅಧಿಸೂಚನೆಯ ಪ್ಯಾರಾ 7(ii)CRZ-II ರ ಪ್ರಕಾರ ಪ್ರಸ್ತುತ ಮನವಿಯನ್ನು ಪರಿಗಣಿಸಲು ಸಾಧ್ಯವಿಲ್ಲ ಎಂದು ನಿರ್ಣಯಿಸಲಾಯಿತು ಹಾಗೂ ಸದರಿ ಸ.ನಂ. 1354/2 ನ್ನು 2011ರ ಕರಾವಳಿ ನಿಯಂತ್ರಣ ವಲಯ ಅಧಿಸೂಚನೆಯ ಪ್ರಕಾರ ನಕ್ಷೆಯಲ್ಲಿ ನಮೂದಿಸಲು ನಿರ್ಣಯಿಸಲಾಯಿತು</p> |
| 101 | <p>ಶ್ರೀ. ವಿನಾಯಕ ಎಮ್. ನಾಯಕ ಕುಡ್ಲೆ ಬೀಚ್, ಗೋಕರ್ಣ ಕುಮಟಾ ತಾಲೂಕು</p> | 04-11-2017 | <p>ಕುಮಟಾ ತಾಲೂಕಿನ ಗೋಕರ್ಣ ಗ್ರಾಮದ ಸರ್ವೆ ನಂಬರ್ 1322 ರಲ್ಲಿ ನಾನು ಮತ್ತು ಕುಟುಂಬದವರು ನಮ್ಮ ಬದುಕನ್ನು ಕಟ್ಟಿಕೊಂಡಿದ್ದು, ಪ್ರಸ್ತುತ ಇರುವ ಕರಾವಳಿ ನಿಯಂತ್ರಣ ವಲಯದ ನಿಯಮಗಳು ಗೋಕರ್ಣ ಗ್ರಾಮದ ಅಭಿವೃದ್ಧಿಗೆ ಮಾರಕವಾಗಿರುತ್ತದೆ. ಗೋಕರ್ಣ ಗ್ರಾಮವು ಸುಪ್ರಸಿದ್ಧ ದೈವ ಕ್ಷೇತ್ರವಾಗಿದ್ದು, ಪುರಾತನ ಕಾಲದಿಂದಲೂ ಸಹ ಇಲ್ಲಿ ಮಹೋತ್ಸವಗಳು, ಜಾತ್ರೆ ವರ್ಷಂಪ್ರತಿ ನಡೆಯುವುದರ ಜೊತೆಗೆ ಲಕ್ಷಾಂತರ ಭಕ್ತರು ವಿಭಿನ್ನ ಕಾರ್ಯಚಟುವಟಿಕೆಗಳನ್ನು ನಡೆಸುವುದರ ಜೊತೆಯಲ್ಲಿ ಶ್ರೀ. ದೇವರ ದೇವಸ್ಥಾನಗಳೂ ಪ್ರಮುಖವಾದ ಪೂಜಾ ಕೇಂದ್ರಗಳೂ ಹಾಗೂ ಧಾರ್ಮಿಕ ಕೇಂದ್ರಗಳು ಕರಾವಳಿ ನಿಯಂತ್ರಣ ವಲಯ-1 ರಲ್ಲಿ ಬರುತ್ತಿದ್ದು, ಸದರಿ ಪ್ರದೇಶವು ಈಗ ಬಹಳ ಜನಸಾಂದ್ರತೆಯಿಂದ ಕೂಡಿದ್ದು ಅಭಿವೃದ್ಧಿ ಹೊಂದಿದ ಪ್ರದೇಶವಾಗಿರುತ್ತದೆ. ಆದ್ದರಿಂದ ಗೋಕರ್ಣದ ಈ ಭಾಗದ ಜನರ ಅರ್ಥಿಕತೆ ಸಂಪೂರ್ಣವಾಗಿ ಪ್ರವಾಸೋದ್ಯಮವನ್ನೇ ಆಧರಿಸಿದ್ದು ಕರಾವಳಿ ನಿಯಂತ್ರಣ ವಲಯ ನಿಯಮಗಳನ್ನು ಸಡಿಲಗೊಳಿಸಿ, ಅರ್ಥಿಕ ಪ್ರಗತಿಗೆ ಹಾಗೂ ಅಭಿವೃದ್ಧಿಗೆ ಸಹಕರಿಸಬೇಕಾಗಿ ಕೋರತಾ ಕೋರ್ಣ ಪ್ರದೇಶವನ್ನು ಅಭಿವೃದ್ಧಿ ಹೊಂದಿದ ಪ್ರದೇಶವೆಂದು ಗುರುತಿಸಿ CRZ-II ವಲಯವೆಂದು ಗುರುತಿಸಬೇಕು ಮತ್ತು ನಿಯಮಗಳನ್ನು ಸಡಿಲೀಕರಣಗೊಳಿಸಬೇಕೆಂದು ಕೋರಿದೆ.</p> | <p>ಪ್ರಾಧಿಕಾರವು ಈ ಬಗ್ಗೆ ವಿವರವಾಗಿ ಚರ್ಚಿಸಿ, ಸದರಿ ಪ್ರದೇಶವು ಗ್ರಾಮ ಪಂಚಾಯತಿ ವ್ಯಾಪ್ತಿಗೆ ಬರುವುದರಿಂದ ಕ.ನಿ.ವ 2011ರ ಅಧಿಸೂಚನೆಯ ಪ್ಯಾರಾ 7(ii)CRZ-II ರ ಪ್ರಕಾರ ಪ್ರಸ್ತುತ ಮನವಿಯನ್ನು ಪರಿಗಣಿಸಲು ಸಾಧ್ಯವಿಲ್ಲ ಎಂದು ನಿರ್ಣಯಿಸಲಾಯಿತು ಹಾಗೂ ಸದರಿ ಸ.ನಂ. 1322 ನ್ನು 2011ರ ಕರಾವಳಿ ನಿಯಂತ್ರಣ ವಲಯ ಅಧಿಸೂಚನೆಯ ಪ್ರಕಾರ ನಕ್ಷೆಯಲ್ಲಿ ನಮೂದಿಸಲು ನಿರ್ಣಯಿಸಲಾಯಿತು</p> |

| 1 | 2 | 3 | 4 | 5 |
|-----|---|------------|---|--|
| 102 | ಶ್ರೀ. ವಿನಾಯಕ ಎಮ್. ನಾಯಕ ಕುಡ್ಲೆ ಬೀಚ್, ಗೋಕರ್ಣ ಕುಮಟಾ ತಾಲೂಕು | 04-11-2017 | <p>ಕುಮಟಾ ತಾಲೂಕಿನ ಗೋಕರ್ಣ ಗ್ರಾಮದ ಸರ್ವೆ ನಂಬರ 39/2ಅ ರಲ್ಲಿ ನಾನು ಮತ್ತು ಕುಟುಂಬದವರು ನಮ್ಮ ಬದುಕನ್ನು ಕಟ್ಟಿಕೊಂಡಿದ್ದು, ಪ್ರಸ್ತುತ ಇರುವ ಕರಾವಳಿ ನಿಯಂತ್ರಣ ವಲಯದ ನಿಯಮಗಳು ಗೋಕರ್ಣ ಗ್ರಾಮದ ಅಭಿವೃದ್ಧಿಗೆ ಮಾರಕವಾಗಿರುತ್ತದೆ. ಗೋಕರ್ಣ ಗ್ರಾಮವು ಸುಪ್ರಸಿದ್ಧ ದೈವ ಕ್ಷೇತ್ರವಾಗಿದ್ದು, ಪುರಾತನ ಕಾಲದಿಂದಲೂ ಸಹ ಇಲ್ಲಿ ಮಹೋತ್ಸವಗಳು, ಜಾತ್ರೆ ವರ್ಷಂಪ್ರತಿ ನಡೆಯುವುದರ ಜೊತೆಗೆ ಲಕ್ಷಾಂತರ ಭಕ್ತರು ವಿಭಿನ್ನ ಕಾರ್ಯಚಟುವಟಿಕೆಗಳನ್ನು ನಡೆಸುವುದರ ಜೊತೆಯಲ್ಲಿ ಶ್ರೀ. ದೇವರ ದೇವಸ್ಥಾನಗಳೂ ಪ್ರಮುಖವಾದ ಪೂಜಾ ಕೇಂದ್ರಗಳೂ ಹಾಗೂ ಧಾರ್ಮಿಕ ಕೇಂದ್ರಗಳು ಕರಾವಳಿ ನಿಯಂತ್ರಣ ವಲಯ-1 ರಲ್ಲಿ ಬರುತ್ತಿದ್ದು, ಸದರಿ ಪ್ರದೇಶವು ಈಗ ಬಹಳ ಜನಸಾಂದ್ರತೆಯಿಂದ ಕೂಡಿದ್ದು, ಅಭಿವೃದ್ಧಿ ಹೊಂದಿದ ಪ್ರದೇಶವಾಗಿರುತ್ತದೆ. ಆದ್ದರಿಂದ ಗೋಕರ್ಣದ ಈ ಭಾಗದ ಜನರ ಆರ್ಥಿಕತೆ ಸುಪೂರ್ಣವಾಗಿ ಪ್ರವಾಸೋದ್ಯಮವನ್ನೇ ಆಧರಿಸಿದ್ದು ಕರಾವಳಿ ನಿಯಂತ್ರಣ ವಲಯ ನಿಯಮಗಳನ್ನು ಸಡಿಲಗೊಳಿಸಿ, ಆರ್ಥಿಕ ಪ್ರಗತಿಗೆ ಹಾಗೂ ಅಭಿವೃದ್ಧಿಗೆ ಸಹಕರಿಸಬೇಕಾಗಿ ಕೋರುತ್ತಾ ಗೋಕರ್ಣ ಪ್ರದೇಶವನ್ನು ಅಭಿವೃದ್ಧಿ ಹೊಂದಿದ ಪ್ರದೇಶವೆಂದು ಗುರುತಿಸಿ CRZ-II ವಲಯವೆಂದು ಗುರುತಿಸಬೇಕು ಮತ್ತು ನಿಯಮಗಳನ್ನು ಸಡಿಲೀಕರಣಗೊಳಿಸಬೇಕೆಂದು ಕೋರಿದೆ.</p> | <p>ಪ್ರಾಧಿಕಾರವು ಈ ಬಗ್ಗೆ ವಿವರವಾಗಿ ಚರ್ಚಿಸಿ, ಸದರಿ ಪ್ರದೇಶವು ಗ್ರಾಮ ಪಂಚಾಯತಿ ವ್ಯಾಪ್ತಿಗೆ ಬರುವುದರಿಂದ ಕ.ನಿ.ವ 2011ರ ಅಧಿಸೂಚನೆಯ ಪ್ಯಾರಾ 7(ii)CRZ-II ರ ಪ್ರಕಾರ ಪ್ರಸ್ತುತ ಮನವಿಯನ್ನು ಪರಿಗಣಿಸಲು ನಿರೀಕ್ಷಿಸಲಾಯಿತು</p> |
| 103 | ಶ್ರೀ. ಶಾಂತಾ ಜಿ. ಗೌಡಾಪುರ್ ಬೀಚ್, ಗೋಕರ್ಣ ಕುಮಟಾ ತಾಲೂಕು | 04-11-2017 | <p>ಕುಮಟಾ ತಾಲೂಕಿನ ಗೋಕರ್ಣ ಗ್ರಾಮದ ಸರ್ವೆ ನಂಬರ 39/1ಅ ರಲ್ಲಿ ನಾನು ಮತ್ತು ಕುಟುಂಬದವರು ನಮ್ಮ ಬದುಕನ್ನು ಕಟ್ಟಿಕೊಂಡಿದ್ದು, ಪ್ರಸ್ತುತ ಇರುವ ಕರಾವಳಿ ನಿಯಂತ್ರಣ ವಲಯದ ನಿಯಮಗಳು ಗೋಕರ್ಣ ಗ್ರಾಮದ ಅಭಿವೃದ್ಧಿಗೆ ಮಾರಕವಾಗಿರುತ್ತದೆ. ಗೋಕರ್ಣ ಗ್ರಾಮವು ಸುಪ್ರಸಿದ್ಧ ದೈವ ಕ್ಷೇತ್ರವಾಗಿದ್ದು, ಪುರಾತನ ಕಾಲದಿಂದಲೂ ಸಹ ಇಲ್ಲಿ ಮಹೋತ್ಸವಗಳು, ಜಾತ್ರೆ ವರ್ಷಂಪ್ರತಿ ನಡೆಯುವುದರ ಜೊತೆಗೆ ಲಕ್ಷಾಂತರ ಭಕ್ತರು ವಿಭಿನ್ನ ಕಾರ್ಯಚಟುವಟಿಕೆಗಳನ್ನು ನಡೆಸುವುದರ ಜೊತೆಯಲ್ಲಿ ಶ್ರೀ. ದೇವರ ದೇವಸ್ಥಾನಗಳೂ ಪ್ರಮುಖವಾದ ಪೂಜಾ ಕೇಂದ್ರಗಳೂ ಹಾಗೂ ಧಾರ್ಮಿಕ ಕೇಂದ್ರಗಳು ಕರಾವಳಿ ನಿಯಂತ್ರಣ ವಲಯ-1 ರಲ್ಲಿ ಬರುತ್ತಿದ್ದು, ಸದರಿ ಪ್ರದೇಶವು ಈಗ ಬಹಳ ಜನಸಾಂದ್ರತೆಯಿಂದ ಕೂಡಿದ್ದು, ಅಭಿವೃದ್ಧಿ ಹೊಂದಿದ ಪ್ರದೇಶವಾಗಿರುತ್ತದೆ. ಆದ್ದರಿಂದ ಗೋಕರ್ಣದ ಈ ಭಾಗದ ಜನರ ಆರ್ಥಿಕತೆ ಸುಪೂರ್ಣವಾಗಿ ಪ್ರವಾಸೋದ್ಯಮವನ್ನೇ ಆಧರಿಸಿದ್ದು ಕರಾವಳಿ ನಿಯಂತ್ರಣ ವಲಯ ನಿಯಮಗಳನ್ನು ಸಡಿಲಗೊಳಿಸಿ, ಆರ್ಥಿಕ ಪ್ರಗತಿಗೆ ಹಾಗೂ ಅಭಿವೃದ್ಧಿಗೆ ಸಹಕರಿಸಬೇಕಾಗಿ ಕೋರುತ್ತಾ ಗೋಕರ್ಣ ಪ್ರದೇಶವನ್ನು ಅಭಿವೃದ್ಧಿ ಹೊಂದಿದ ಪ್ರದೇಶವೆಂದು ಗುರುತಿಸಿ CRZ-II ವಲಯವೆಂದು ಗುರುತಿಸಬೇಕು ಮತ್ತು ನಿಯಮಗಳನ್ನು ಸಡಿಲೀಕರಣಗೊಳಿಸಬೇಕೆಂದು ಕೋರಿದೆ.</p> | <p>ಪ್ರಾಧಿಕಾರವು ಈ ಬಗ್ಗೆ ವಿವರವಾಗಿ ಚರ್ಚಿಸಿ, ಸದರಿ ಪ್ರದೇಶವು ಗ್ರಾಮ ಪಂಚಾಯತಿ ವ್ಯಾಪ್ತಿಗೆ ಬರುವುದರಿಂದ ಕ.ನಿ.ವ 2011ರ ಅಧಿಸೂಚನೆಯ ಪ್ಯಾರಾ 7(ii)CRZ-II ರ ಪ್ರಕಾರ ಪ್ರಸ್ತುತ ಮನವಿಯನ್ನು ಪರಿಗಣಿಸಲು ನಿರೀಕ್ಷಿಸಲಾಯಿತು</p> |
| 104 | ಶ್ರೀ. ಶಾಂತಾ ಜಿ. ಗೌಡಾಪುರ್ ಬೀಚ್, ಗೋಕರ್ಣ ಕುಮಟಾ ತಾಲೂಕು | 04-11-2017 | <p>ಕುಮಟಾ ತಾಲೂಕಿನ ಗೋಕರ್ಣ ಗ್ರಾಮದ ಸರ್ವೆ ನಂಬರ 40/1 ರಲ್ಲಿ ನಾನು ಮತ್ತು ಕುಟುಂಬದವರು ನಮ್ಮ ಬದುಕನ್ನು ಕಟ್ಟಿಕೊಂಡಿದ್ದು, ಪ್ರಸ್ತುತ ಇರುವ ಕರಾವಳಿ ನಿಯಂತ್ರಣ ವಲಯದ ನಿಯಮಗಳು ಗೋಕರ್ಣ ಗ್ರಾಮದ ಅಭಿವೃದ್ಧಿಗೆ ಮಾರಕವಾಗಿರುತ್ತದೆ. ಗೋಕರ್ಣ ಗ್ರಾಮವು ಸುಪ್ರಸಿದ್ಧ ದೈವ ಕ್ಷೇತ್ರವಾಗಿದ್ದು, ಪುರಾತನ ಕಾಲದಿಂದಲೂ ಸಹ ಇಲ್ಲಿ ಮಹೋತ್ಸವಗಳು, ಜಾತ್ರೆ ವರ್ಷಂಪ್ರತಿ ನಡೆಯುವುದರ ಜೊತೆಯಲ್ಲಿ ಶ್ರೀ. ದೇವರ ದೇವಸ್ಥಾನಗಳೂ ಪ್ರಮುಖವಾದ ಪೂಜಾ ಕೇಂದ್ರಗಳೂ ಹಾಗೂ ಧಾರ್ಮಿಕ ಕೇಂದ್ರಗಳು ಕರಾವಳಿ ನಿಯಂತ್ರಣ ವಲಯ-1 ರಲ್ಲಿ ಬರುತ್ತಿದ್ದು, ಸದರಿ ಪ್ರದೇಶವು ಈಗ ಬಹಳ ಜನಸಾಂದ್ರತೆಯಿಂದ ಕೂಡಿದ್ದು, ಅಭಿವೃದ್ಧಿ ಹೊಂದಿದ ಪ್ರದೇಶವಾಗಿರುತ್ತದೆ. ಆದ್ದರಿಂದ ಗೋಕರ್ಣದ ಈ ಭಾಗದ ಜನರ ಆರ್ಥಿಕತೆ ಸುಪೂರ್ಣವಾಗಿ ಪ್ರವಾಸೋದ್ಯಮವನ್ನೇ ಆಧರಿಸಿದ್ದು ಕರಾವಳಿ ನಿಯಂತ್ರಣ ವಲಯ ನಿಯಮಗಳನ್ನು ಸಡಿಲಗೊಳಿಸಿ, ಆರ್ಥಿಕ ಪ್ರಗತಿಗೆ ಹಾಗೂ ಅಭಿವೃದ್ಧಿಗೆ ಸಹಕರಿಸಬೇಕಾಗಿ ಕೋರುತ್ತಾ ಗೋಕರ್ಣ ಪ್ರದೇಶವನ್ನು ಅಭಿವೃದ್ಧಿ ಹೊಂದಿದ ಪ್ರದೇಶವೆಂದು ಗುರುತಿಸಿ CRZ-II ವಲಯವೆಂದು ಗುರುತಿಸಬೇಕು ಮತ್ತು ನಿಯಮಗಳನ್ನು ಸಡಿಲೀಕರಣಗೊಳಿಸಬೇಕೆಂದು ಕೋರಿದೆ.</p> | <p>ಪ್ರಾಧಿಕಾರವು ಈ ಬಗ್ಗೆ ವಿವರವಾಗಿ ಚರ್ಚಿಸಿ, ಸದರಿ ಪ್ರದೇಶವು ಗ್ರಾಮ ಪಂಚಾಯತಿ ವ್ಯಾಪ್ತಿಗೆ ಬರುವುದರಿಂದ ಕ.ನಿ.ವ 2011ರ ಅಧಿಸೂಚನೆಯ ಪ್ಯಾರಾ 7(ii)CRZ-II ರ ಪ್ರಕಾರ ಪ್ರಸ್ತುತ ಮನವಿಯನ್ನು ಪರಿಗಣಿಸಲು ನಿರೀಕ್ಷಿಸಲಾಯಿತು</p> |

| 1 | 2 | 3 | 4 | 5 |
|-----|--|------------|---|--|
| | | | <p>ಜೊತೆಗೆ ಲಕ್ಷಾಂತರ ಭಕ್ತರು ವಿಭಿನ್ನ ಕಾರ್ಯಚಟುವಟಿಕೆಗಳನ್ನು ನಡೆಸುವುದರ ಜೊತೆಯಲ್ಲಿ ಶ್ರೀ ದೇವರ ದೇವಸ್ಥಾನಗಳೂ ಪ್ರಮುಖವಾದ ಪೂಜಾ ಕೇಂದ್ರಗಳೂ ಹಾಗೂ ಧಾರ್ಮಿಕ ಕೇಂದ್ರಗಳು ಕರಾವಳಿ ನಿಯಂತ್ರಣ ವಲಯ-1 ರಲ್ಲಿ ಬರುತ್ತಿದ್ದು, ಸದರಿ ಪ್ರದೇಶವು ಈಗ ಬಹಳ ಜನಸಾಂದ್ರತೆಯಿಂದ ಕೂಡಿದ್ದು, ಅಭಿವೃದ್ಧಿ ಹೊಂದಿದ ಪ್ರದೇಶವಾಗಿರುತ್ತದೆ. ಆದ್ದರಿಂದ ಗೋಕರ್ಣದ ಈ ಭಾಗದ ಜನರ ಆರ್ಥಿಕತೆ ಸಂಪೂರ್ಣವಾಗಿ ಪ್ರಜಾಸಂವಿಧಾನವನ್ನೇ ಆಧರಿಸಿದ್ದು ಕರಾವಳಿ ನಿಯಂತ್ರಣ ವಲಯ ನಿಯಮಗಳನ್ನು ಸಡಿಲಗೊಳಿಸಿ, ಅರ್ಥಿಕ ಪ್ರಗತಿಗೆ ಹಾಗೂ ಅಭಿವೃದ್ಧಿಗೆ ಸಹಕರಿಸಬೇಕಾಗಿ ಕೋರುತ್ತಾ ಗೋಕರ್ಣ ಪ್ರದೇಶವನ್ನು ಅಭಿವೃದ್ಧಿ ಹೊಂದಿದ ಪ್ರದೇಶವೆಂದು ಗುರುತಿಸಿ CRZ-II ವಲಯವೆಂದು ಗುರುತಿಸಬೇಕು ಮತ್ತು ನಿಯಮಗಳನ್ನು ಸಡಿಲೀಕರಣಗೊಳಿಸಬೇಕೆಂದು ಕೋರಿದೆ.</p> | |
| 105 | <p>ಶ್ರೀ. ಗಣಪತಿ ಎನ್. ನಾಸುಕ ಕುಡ್ಲೆ ಬೀಚ್, ಗೋಕರ್ಣ ಕುಮಟಾ ತಾಲೂಕು</p> | 04-11-2017 | <p>ಕುಮಟಾ ತಾಲೂಕಿನ ಗೋಕರ್ಣ ಗ್ರಾಮದ ಸರ್ವೆ ನಂಬರ್ 1313/1 ರಲ್ಲಿ ನಾನು ಮತ್ತು ಕುಟುಂಬದವರು ನಮ್ಮ ಬದುಕನ್ನು ಕಟ್ಟಿಕೊಂಡಿದ್ದು, ಪ್ರಸ್ತುತ ಇರುವ ಕರಾವಳಿ ನಿಯಂತ್ರಣ ವಲಯದ ನಿಯಮಗಳು ಗೋಕರ್ಣ ಗ್ರಾಮದ ಅಭಿವೃದ್ಧಿಗೆ ಮಾರಕವಾಗಿರುತ್ತವೆ. ಗೋಕರ್ಣ ಗ್ರಾಮವು ಸುಪ್ರಸಿದ್ಧ ದೈವ ಕ್ಷೇತ್ರವಾಗಿದ್ದು, ಪುರಾತನ ಕಾಲದಿಂದಲೂ ಸಹ ಇಲ್ಲಿ ಮಹೋತ್ಸವಗಳು, ಜಾತ್ರೆ ವರ್ಷಪ್ರತಿ ನಡೆಯುವುದರ ಜೊತೆಗೆ ಲಕ್ಷಾಂತರ ಭಕ್ತರು ವಿಭಿನ್ನ ಕಾರ್ಯಚಟುವಟಿಕೆಗಳನ್ನು ನಡೆಸುವುದರ ಜೊತೆಯಲ್ಲಿ ಶ್ರೀ ದೇವರ ದೇವಸ್ಥಾನಗಳೂ ಪ್ರಮುಖವಾದ ಪೂಜಾ ಕೇಂದ್ರಗಳೂ ಹಾಗೂ ಧಾರ್ಮಿಕ ಕೇಂದ್ರಗಳು ಕರಾವಳಿ ನಿಯಂತ್ರಣ ವಲಯ-1 ರಲ್ಲಿ ಬರುತ್ತಿದ್ದು, ಸದರಿ ಪ್ರದೇಶವು ಈಗ ಬಹಳ ಜನಸಾಂದ್ರತೆಯಿಂದ ಕೂಡಿದ್ದು, ಅಭಿವೃದ್ಧಿ ಹೊಂದಿದ ನಿಯಮಗಳನ್ನು ಸಡಿಲಗೊಳಿಸಿ, ಅರ್ಥಿಕ ಪ್ರಗತಿಗೆ ಹಾಗೂ ಅಭಿವೃದ್ಧಿಗೆ ಸಹಕರಿಸಬೇಕಾಗಿ ಕೋರುತ್ತಾ ಗೋಕರ್ಣ ಪ್ರದೇಶವನ್ನು ಅಭಿವೃದ್ಧಿ ಹೊಂದಿದ ಪ್ರದೇಶವೆಂದು ಗುರುತಿಸಿ CRZ-II ವಲಯವೆಂದು ಗುರುತಿಸಬೇಕು ಮತ್ತು ನಿಯಮಗಳನ್ನು ಸಡಿಲೀಕರಣಗೊಳಿಸಬೇಕೆಂದು ಕೋರಿದೆ.</p> | <p>ಪ್ರಾರ್ಥಿಕಾರವು ಈ ಬಗ್ಗೆ ವಿವರವಾಗಿ ಚರ್ಚಿಸಿ, ಸದರಿ ಪ್ರದೇಶವು ಗ್ರಾಮ ಪಂಚಾಯತಿ ವ್ಯಾಪ್ತಿಗೆ ಬರುವುದರಿಂದ ಕ.ನಿ.ಪ 2011ರ ಅಧಿಸೂಚನೆಯ ಪ್ಯಾರಾ 7(i)CRZ-II ರ ಪ್ರಕಾರ ಪ್ರಸ್ತುತ ಮನವಿಯನ್ನು ಪರಿಗಣಿಸಲು ಸಾಧ್ಯವಿಲ್ಲ ಎಂದು ನಿರ್ಣಯಿಸಲಾಯಿತು ಹಾಗೂ ಸದರಿ ಸ.ನಂ. 1313/1 ನ್ನು 2011ರ ಕರಾವಳಿ ನಿಯಂತ್ರಣ ವಲಯ ಅಧಿಸೂಚನೆಯ ಪ್ರಕಾರ ಸಕ್ಷೆಯಲ್ಲಿ ನಮೂದಿಸಲು ನಿರ್ಣಯಿಸಲಾಯಿತು</p> |
| 106 | <p>ಶ್ರೀ. ಗಣಪತಿ ಎನ್. ನಾಸುಕ ಕುಡ್ಲೆ ಬೀಚ್, ಗೋಕರ್ಣ ಕುಮಟಾ ತಾಲೂಕು</p> | 04-11-2017 | <p>ಕುಮಟಾ ತಾಲೂಕಿನ ಗೋಕರ್ಣ ಗ್ರಾಮದ ಸರ್ವೆ ನಂಬರ್ 1318/2 ರಲ್ಲಿ ನಾನು ಮತ್ತು ಕುಟುಂಬದವರು ನಮ್ಮ ಬದುಕನ್ನು ಕಟ್ಟಿಕೊಂಡಿದ್ದು, ಪ್ರಸ್ತುತ ಇರುವ ಕರಾವಳಿ ನಿಯಂತ್ರಣ ವಲಯದ ನಿಯಮಗಳು ಗೋಕರ್ಣ ಗ್ರಾಮದ ಅಭಿವೃದ್ಧಿಗೆ ಮಾರಕವಾಗಿರುತ್ತವೆ. ಗೋಕರ್ಣ ಗ್ರಾಮವು ಸುಪ್ರಸಿದ್ಧ ದೈವ ಕ್ಷೇತ್ರವಾಗಿದ್ದು, ಪುರಾತನ ಕಾಲದಿಂದಲೂ ಸಹ ಇಲ್ಲಿ ಮಹೋತ್ಸವಗಳು, ಜಾತ್ರೆ ವರ್ಷಪ್ರತಿ ನಡೆಯುವುದರ ಜೊತೆಗೆ ಲಕ್ಷಾಂತರ ಭಕ್ತರು ವಿಭಿನ್ನ ಕಾರ್ಯಚಟುವಟಿಕೆಗಳನ್ನು ನಡೆಸುವುದರ ಜೊತೆಯಲ್ಲಿ ಶ್ರೀ ದೇವರ ದೇವಸ್ಥಾನಗಳೂ ಪ್ರಮುಖವಾದ ಪೂಜಾ ಕೇಂದ್ರಗಳೂ ಹಾಗೂ ಧಾರ್ಮಿಕ ಕೇಂದ್ರಗಳು ಕರಾವಳಿ ನಿಯಂತ್ರಣ ವಲಯ-1 ರಲ್ಲಿ ಬರುತ್ತಿದ್ದು, ಸದರಿ ಪ್ರದೇಶವು ಈಗ ಬಹಳ ಜನಸಾಂದ್ರತೆಯಿಂದ ಕೂಡಿದ್ದು, ಅಭಿವೃದ್ಧಿ ಹೊಂದಿದ ಪ್ರದೇಶವಾಗಿರುತ್ತದೆ. ಆದ್ದರಿಂದ ಗೋಕರ್ಣದ ಈ ಭಾಗದ ಜನರ ಆರ್ಥಿಕತೆ</p> | <p>ಪ್ರಾರ್ಥಿಕಾರವು ಈ ಬಗ್ಗೆ ವಿವರವಾಗಿ ಚರ್ಚಿಸಿ, ಸದರಿ ಪ್ರದೇಶವು ಗ್ರಾಮ ಪಂಚಾಯತಿ ವ್ಯಾಪ್ತಿಗೆ ಬರುವುದರಿಂದ ಕ.ನಿ.ಪ 2011ರ ಅಧಿಸೂಚನೆಯ ಪ್ಯಾರಾ 7(i)CRZ-II ರ ಪ್ರಕಾರ ಪ್ರಸ್ತುತ ಮನವಿಯನ್ನು ಪರಿಗಣಿಸಲು ಸಾಧ್ಯವಿಲ್ಲ ಎಂದು ನಿರ್ಣಯಿಸಲಾಯಿತು ಹಾಗೂ ಸದರಿ ಸ.ನಂ. 1318/2 ನ್ನು 2011ರ ಕರಾವಳಿ ನಿಯಂತ್ರಣ ವಲಯ ಅಧಿಸೂಚನೆಯ ಪ್ರಕಾರ ಸಕ್ಷೆಯಲ್ಲಿ ನಮೂದಿಸಲು ನಿರ್ಣಯಿಸಲಾಯಿತು</p> |

| 1 | 2 | 3 | 4 | 5 |
|-----|--|-------------------|---|---|
| 107 | <p>ಶ್ರೀ. ಶಿವಪ್ರಸಾದ ಜಿ. ನಾಯಕ ಕುಡ್ಲೆ ಬೀಚ್, ಗೋಕರ್ಣ ಕುಮಟಾ ತಾಲೂಕು</p> | <p>04-11-2017</p> | <p>ಸಂಪೂರ್ಣವಾಗಿ ಪ್ರವಾಸೋದ್ಯಮವಲ್ಲೇ ಆಧರಿಸಿದ್ದು ಕರಾವಳಿ ನಿಯಂತ್ರಣ ವಲಯ ನಿಯಮಗಳನ್ನು ಸಡಿಲಗೊಳಿಸಿ, ಆರ್ಥಿಕ ಪ್ರಗತಿಗೆ ಹಾಗೂ ಅಭಿವೃದ್ಧಿಗೆ ಸಹಕರಿಸಬೇಕಾಗಿ ಕೋರುತ್ತಾ ಗೋಕರ್ಣ ಪ್ರದೇಶವನ್ನು ಅಭಿವೃದ್ಧಿ ಹೊಂದಿದ ಪ್ರದೇಶವೆಂದು ಗುರುತಿಸಿ CRZ-II ವಲಯವೆಂದು ಗುರುತಿಸಬೇಕು ಮತ್ತು ನಿಯಮಗಳನ್ನು ಸಡಿಲೀಕರಣಗೊಳಿಸಬೇಕೆಂದು ಕೋರಿದೆ.</p> | <p>ಪ್ರಾಧಿಕಾರವು ಈ ಬಗ್ಗೆ ವಿವರವಾಗಿ ಚರ್ಚಿಸಿ, ಸದರಿ ಪ್ರದೇಶವು ಗ್ರಾಮ ಪಂಚಾಯತಿ ವ್ಯಾಪ್ತಿಗೆ ಬರುವುದರಿಂದ ಕ.ನಿ.ವ 2011ರ ಅಧಿಸೂಚನೆಯ ಪ್ಯಾರಾ 7(ii)CRZ-II ರ ಪ್ರಕಾರ ಪ್ರಸ್ತುತ ಮನವಿಯನ್ನು ಪರಿಗಣಿಸಲು ಸಾಧ್ಯವಿಲ್ಲ ಎಂದು ನಿರ್ಣಯಿಸಲಾಯಿತು ಹಾಗೂ ಸದರಿ ಸ.ನಂ. 1316/1 ನ್ನು 2011ರ ಕರಾವಳಿ ನಿಯಂತ್ರಣ ವಲಯ ಅಧಿಸೂಚನೆಯ ಪ್ರಕಾರ ನಕ್ಷೆಯಲ್ಲಿ ನಮೂದಿಸಲು ನಿರ್ಣಯಿಸಲಾಯಿತು</p> |
| 108 | <p>ಶ್ರೀ. ಗಣಪತಿ ಎನ್. ನಾಯಕ ಕುಡ್ಲೆ ಬೀಚ್, ಗೋಕರ್ಣ ಕುಮಟಾ ತಾಲೂಕು</p> | <p>04-11-2017</p> | <p>ಕುಮಟಾ ತಾಲೂಕಿನ ಗೋಕರ್ಣ ಗ್ರಾಮದ ಸರ್ವೆ ನಂಬರ 1316/1 ರಲ್ಲಿ ನಾನು ಮತ್ತು ಕುಟುಂಬದವರು ನಮ್ಮ ಬದುಕನ್ನು ಕಟ್ಟಿಕೊಂಡಿದ್ದು, ಪ್ರಸ್ತುತ ಇರುವ ಕರಾವಳಿ ನಿಯಂತ್ರಣ ವಲಯದ ನಿಯಮಗಳು ಗೋಕರ್ಣ ಗ್ರಾಮದ ಅಭಿವೃದ್ಧಿಗೆ ಮಾರಕವಾಗಿರುತ್ತದೆ. ಗೋಕರ್ಣ ಗ್ರಾಮವು ಸುಪ್ರಸಿದ್ಧ ದೈವ ಕ್ಷೇತ್ರವಾಗಿದ್ದು, ಪುರಾತನ ಕಾಲದಿಂದಲೂ ಸಹ ಇಲ್ಲಿ ಮಹೋತ್ಸವಗಳು, ಜಾತ್ರೆ ವರ್ಷಂಪ್ರತಿ ನಡೆಯುವುದರ ಜೊತೆಗೆ ಲಕ್ಷಾಂತರ ಭಕ್ತರು ವಿಭಿನ್ನ ಕಾರ್ಯಚಟುವಟಿಕೆಗಳನ್ನು ನಡೆಸುವುದರ ಜೊತೆಯಲ್ಲಿ ಶ್ರೀ ದೇವರ ದೇವಸ್ಥಾನಗಳೂ ಪ್ರಮುಖವಾದ ಪೂಜಾ ಕೇಂದ್ರಗಳೂ ಹಾಗೂ ಧಾರ್ಮಿಕ ಕೇಂದ್ರಗಳು ಕರಾವಳಿ ನಿಯಂತ್ರಣ ವಲಯ-1 ರಲ್ಲಿ ಬರುತ್ತಿದ್ದು, ಸದರಿ ಪ್ರದೇಶವು ಈಗ ಬಹಳ ಜನಸಾಂದ್ರತೆಯಿಂದ ಕೂಡಿದ್ದು, ಅಭಿವೃದ್ಧಿ ಹೊಂದಿದ ಪ್ರದೇಶವಾಗಿರುತ್ತದೆ. ಆದ್ದರಿಂದ ಗೋಕರ್ಣದ ಈ ಭಾಗದ ಜನರ ಆರ್ಥಿಕತೆ ಸಂಪೂರ್ಣವಾಗಿ ಪ್ರವಾಸೋದ್ಯಮವನ್ನೇ ಆಧರಿಸಿದ್ದು ಕರಾವಳಿ ನಿಯಂತ್ರಣ ವಲಯ ನಿಯಮಗಳನ್ನು ಸಡಿಲಗೊಳಿಸಿ, ಆರ್ಥಿಕ ಪ್ರಗತಿಗೆ ಹಾಗೂ ಅಭಿವೃದ್ಧಿಗೆ ಸಹಕರಿಸಬೇಕಾಗಿ ಕೋರುತ್ತಾ ಗೋಕರ್ಣ ಪ್ರದೇಶವನ್ನು ಅಭಿವೃದ್ಧಿ ಹೊಂದಿದ ಪ್ರದೇಶವೆಂದು ಗುರುತಿಸಿ CRZ-II ವಲಯವೆಂದು ಗುರುತಿಸಬೇಕು ಮತ್ತು ನಿಯಮಗಳನ್ನು ಸಡಿಲೀಕರಣಗೊಳಿಸಬೇಕೆಂದು ಕೋರಿದೆ.</p> | <p>ಪ್ರಾಧಿಕಾರವು ಈ ಬಗ್ಗೆ ವಿವರವಾಗಿ ಚರ್ಚಿಸಿ, ಸದರಿ ಪ್ರದೇಶವು ಗ್ರಾಮ ಪಂಚಾಯತಿ ವ್ಯಾಪ್ತಿಗೆ ಬರುವುದರಿಂದ ಕ.ನಿ.ವ 2011ರ ಅಧಿಸೂಚನೆಯ ಪ್ಯಾರಾ 7(ii)CRZ-II ರ ಪ್ರಕಾರ ಪ್ರಸ್ತುತ ಮನವಿಯನ್ನು ಪರಿಗಣಿಸಲು ನಿರ್ಣಯಿಸಲಾಯಿತು ಹಾಗೂ ಸದರಿ ಸ.ನಂ. 1314/2 ನ್ನು 2011ರ ಕರಾವಳಿ ನಿಯಂತ್ರಣ ವಲಯ ಅಧಿಸೂಚನೆಯ ಪ್ರಕಾರ ನಕ್ಷೆಯಲ್ಲಿ ನಮೂದಿಸಲು ನಿರ್ಣಯಿಸಲಾಯಿತು.</p> |

| 1 | 2 | 3 | 4 | 5 |
|-----|---|------------|---|--|
| 109 | ಶ್ರೀ. ಶಿವಪ್ರಸಾದ ಜಿ. ನಾಯಕ ಕುಡ್ಲೆ ಬೀಚ್, ಗೋಕರ್ಣ ಕುಮಟಾ ತಾಲೂಕು | 04-11-2017 | ನಿಯಮಗಳನ್ನು ಸಡಿಲೀಕರಣಗೊಳಿಸಬೇಕೆಂದು ಕೋರಿದೆ. | ಪ್ರದೇಶಪ್ರತಿ ಈ ಬಗ್ಗೆ ವಿವರವಾಗಿ ಚರ್ಚಿಸಿ, ಸದರಿ ಪ್ರದೇಶಪ್ರತಿ ಗ್ರಾಮ ಪಂಚಾಯತಿ ಕ್ಯಾಬ್ಲಿಂಗ್ ಬಯ್ಯುವುದರಿಂದ ಕ.ನಿ.ವ 2011ರ ಅಧಿಸೂಚನೆಯ ಪ್ರಕಾರ 7(ii)CRZ-II ರ ಪ್ರಕಾರ ಪ್ರಸ್ತುತ ಮನವಿಯನ್ನು ಪರಿಗಣಿಸಲು ಸಾಧ್ಯವಿಲ್ಲ ಎಂದು ನಿರ್ಣಯಿಸಲಾಯಿತು ಹಾಗೂ ಸದರಿ ಸ.ನಂ. 1315/5 ನ್ನು 2011ರ ಕಠಿಣತೆ ನಿಯಂತ್ರಣ ವಲಯ ಅಧಿಸೂಚನೆಯ ಪ್ರಕಾರ ಸ್ಥಳದಲ್ಲಿ ನಡೆಯಲಾಯಿತು |
| 110 | ಶ್ರೀ. ಶಿವಪ್ರಸಾದ ಜಿ. ನಾಯಕ ಕುಡ್ಲೆ ಬೀಚ್, ಗೋಕರ್ಣ ಕುಮಟಾ ತಾಲೂಕು | 04-11-2017 | ಕುಮಟಾ ತಾಲೂಕಿನ ಗೋಕರ್ಣ ಗ್ರಾಮದ ಸರ್ವೆ ನಂಬರ್ 1311/10 ರಲ್ಲಿ ನಾನು ಮತ್ತು ಕುಟುಂಬದವರು ನಮ್ಮ ಬದುಕನ್ನು ಕಟ್ಟಿಕೊಂಡಿದ್ದು, ಪ್ರಸ್ತುತ ಇರುವ ಕಠಿಣತೆ ನಿಯಂತ್ರಣ ವಲಯದ ನಿಯಮಗಳು ಗೋಕರ್ಣ ಗ್ರಾಮದ ಅಭಿವೃದ್ಧಿಗೆ ಮಾರಕವಾಗಿರುತ್ತವೆ. ಗೋಕರ್ಣ ಗ್ರಾಮವು ನುಪ್ಪುಗಿ ದೈವ ಕ್ಷೇತ್ರವಾಗಿದ್ದು, ಪುರಾತನ ಕಾಲದಿಂದಲೂ ಸಹ ಇಲ್ಲಿ ಮಹೋತ್ಸವಗಳು, ಜಾತ್ರೆ ವರ್ಷಪ್ರತಿ ನಡೆಯುವುದರ ಜೊತೆಗೆ ಲಕ್ಷಾಂತರ ಭಕ್ತರು ವಿಭಿನ್ನ ಕಾರ್ಯಚಟುವಟಿಕೆಗಳನ್ನು ನಡೆಸುವುದರ ಜೊತೆಯಲ್ಲಿ ಶ್ರೀ. ದೇವರ ದೇವಸ್ಥಾನಗಳೂ ಪ್ರಮುಖವಾದ ಪೂಜಾ ಕೇಂದ್ರಗಳೂ ಹಾಗೂ ಧಾರ್ಮಿಕ ಕೇಂದ್ರಗಳು ಕಠಿಣತೆ ನಿಯಂತ್ರಣ ವಲಯ-1 ರಲ್ಲಿ ಬರುತ್ತಿದ್ದು, ಸದರಿ ಪ್ರದೇಶಪ್ರತಿ ಈಗ ಬಹಳ ಜನಸಾಂದ್ರತೆಯಿಂದ ಕೂಡಿದ್ದು, ಅಭಿವೃದ್ಧಿ ಹೊಂದಿದ ಪ್ರದೇಶವಾಗಿರುತ್ತದೆ. ಆದ್ದರಿಂದ ಗೋಕರ್ಣದ ಈ ಭಾಗದ ಜನರ ಅರ್ಥಿಕತೆ ಸಂಪೂರ್ಣವಾಗಿ ಪ್ರವಾಸೋದ್ಯಮವನ್ನೇ ಆಧರಿಸಿದ್ದು ಕಠಿಣತೆ ನಿಯಂತ್ರಣ ವಲಯ ನಿಯಮಗಳನ್ನು ಸಡಿಲಗೊಳಿಸಿ, ಅರ್ಥಿಕ ಪ್ರಗತಿಗೆ ಹಾಗೂ ಅಭಿವೃದ್ಧಿಗೆ ಸಹಕರಿಸಬೇಕಾಗಿ ಕೋರುತ್ತಾ ಗೋಕರ್ಣ ಪ್ರದೇಶವನ್ನು ಅಭಿವೃದ್ಧಿ ಹೊಂದಿದ ಪ್ರದೇಶವೆಂದು ಗುರುತಿಸಿ CRZ-II ವಲಯವೆಂದು ಗುರುತಿಸಬೇಕು ಮತ್ತು ನಿಯಮಗಳನ್ನು ಸಡಿಲೀಕರಣಗೊಳಿಸಬೇಕೆಂದು ಕೋರಿದೆ. | ಪ್ರದೇಶಪ್ರತಿ ಈ ಬಗ್ಗೆ ವಿವರವಾಗಿ ಚರ್ಚಿಸಿ, ಸದರಿ ಪ್ರದೇಶಪ್ರತಿ ಗ್ರಾಮ ಪಂಚಾಯತಿ ಕ್ಯಾಬ್ಲಿಂಗ್ ಬಯ್ಯುವುದರಿಂದ ಕ.ನಿ.ವ 2011ರ ಅಧಿಸೂಚನೆಯ ಪ್ರಕಾರ 7(ii)CRZ-II ಪ್ರಕಾರ ಪ್ರಸ್ತುತ ಮನವಿಯನ್ನು ಪರಿಗಣಿಸಲು ಸಾಧ್ಯವಿಲ್ಲ ಎಂದು ನಿರ್ಣಯಿಸಲಾಯಿತು ಹಾಗೂ ಸದರಿ ಸ.ನಂ. 1311/10 ನ್ನು 2011ರ ಕಠಿಣತೆ ನಿಯಂತ್ರಣ ವಲಯ ಅಧಿಸೂಚನೆಯ ಪ್ರಕಾರ ಸ್ಥಳದಲ್ಲಿ ನಡೆಯಲಾಯಿತು |

| 1 | 2 | 3 | 4 | 5 |
|-----|---|------------|--|--|
| 111 | ಶ್ರೀ. ಗಣಪತಿ ಎನ್. ನಾಯಕ ಕುಡ್ಲೆ ಬೀಚ್, ಗೋಕರ್ಣ ಕುಮಟಾ ತಾಲೂಕು | 04-11-2017 | <p>ಕುಮಟಾ ತಾಲೂಕಿನ ಗೋಕರ್ಣ ಗ್ರಾಮದ ಸರ್ವೆ ನಂಬರ 1315/2 ರಲ್ಲಿ ನಾನು ಮತ್ತು ಕುಟುಂಬದವರು ನಮ್ಮ ಬದುಕನ್ನು ಕಟ್ಟಿಕೊಂಡಿದ್ದು, ಪ್ರಸ್ತುತ ಇರುವ ಕರಾವಳಿ ನಿಯಂತ್ರಣ ವಲಯದ ನಿಯಮಗಳು ಗೋಕರ್ಣ ಗ್ರಾಮದ ಅಭಿವೃದ್ಧಿಗೆ ಮಾರಕವಾಗಿರುತ್ತದೆ. ಗೋಕರ್ಣ ಗ್ರಾಮವು ಸುಪ್ರಸಿದ್ಧ ದೈವ ಕ್ಷೇತ್ರವಾಗಿದ್ದು, ಪುರಾತನ ಕಾಲದಿಂದಲೂ ಸಹ ಇಲ್ಲಿ ಮಹೋತ್ಸವಗಳು, ಜಾತ್ರೆ ವರ್ಷಪ್ರತಿ ನಡೆಯುವುದರ ಜೊತೆಗೆ ಲಕ್ಷಾಂತರ ಭಕ್ತರು ವಿಭಿನ್ನ ಕಾರ್ಯಚಟುವಟಿಕೆಗಳನ್ನು ನಡೆಸುವುದರ ಜೊತೆಯಲ್ಲಿ ಶ್ರೀ. ದೇವರ ದೇವಸ್ಥಾನಗಳೂ ಪ್ರಮುಖವಾದ ಪೂಜಾ ಕೇಂದ್ರಗಳೂ ಹಾಗೂ ಧಾರ್ಮಿಕ ಕೇಂದ್ರಗಳು ಕರಾವಳಿ ನಿಯಂತ್ರಣ ವಲಯ-1 ರಲ್ಲಿ ಬರುತ್ತಿದ್ದು, ಸದರಿ ಪ್ರದೇಶವು ಈಗ ಬಹಳ ಜನಸಾಂದ್ರತೆಯಿಂದ ಕೂಡಿದ್ದು, ಅಭಿವೃದ್ಧಿ ಹೊಂದಿದ ಪ್ರದೇಶವಾಗಿರುತ್ತದೆ. ಆದ್ದರಿಂದ ಗೋಕರ್ಣದ ಈ ಭಾಗದ ಜನರ ಅರ್ಥಿಕತೆ ಸಂಪೂರ್ಣವಾಗಿ ಪ್ರವಾಸೋದ್ಯಮವನ್ನೇ ಆಧರಿಸಿದ್ದು ಕರಾವಳಿ ನಿಯಂತ್ರಣ ವಲಯ ನಿಯಮಗಳನ್ನು ಸಡಿಲಗೊಳಿಸಿ, ಅರ್ಥಿಕ ಪ್ರಗತಿಗೆ ಹಾಗೂ ಅಭಿವೃದ್ಧಿಗೆ ಸಹಕರಿಸಬೇಕಾಗಿ ಕೋರುತ್ತಾ, ಗೋಕರ್ಣ ಪ್ರದೇಶವನ್ನು ಅಭಿವೃದ್ಧಿ ಹೊಂದಿದ ಪ್ರದೇಶವೆಂದು ಗುರುತಿಸಿ ಅಬಾ-ಖಪ ವಲಯವೆಂದು ಗುರುತಿಸಬೇಕು ಮತ್ತು ನಿಯಮಗಳನ್ನು ಸಡಿಲೀಕರಣಗೊಳಿಸಬೇಕೆಂದು ಕೋರಿದೆ.</p> | <p>ಪ್ರಾಧಿಕಾರವು ಈ ಬಗ್ಗೆ ವಿವರವಾಗಿ ಚರ್ಚಿಸಿ, ಸದರಿ ಪ್ರದೇಶವು ಗ್ರಾಮ ಪಂಚಾಯತಿ ವ್ಯಾಪ್ತಿಗೆ ಬರುವುದರಿಂದ ಕ.ನಿ.ವ 2011ರ ಅಧಿಸೂಚನೆಯ ಪ್ಯಾರಾ 7(ii)CRZ-II ರ ಪ್ರಕಾರ ಪ್ರಸ್ತುತ ಮನವಿಯನ್ನು ಪರಿಗಣಿಸಲು ಸಾಧ್ಯವಿಲ್ಲ ಎಂದು ನಿರ್ಣಯಿಸಲಾಯಿತು ಹಾಗೂ ಸದರಿ ಸ.ನಂ. 1315/2 ನ್ನು 2011ರಲ್ಲಿ ಕರಾವಳಿ ನಿಯಂತ್ರಣ ವಲಯ ಅಧಿಸೂಚನೆಯ ಪ್ರಕಾರ ನಕ್ಷೆಯಲ್ಲಿ ನಮೂದಿಸಲು ನಿರ್ಣಯಿಸಲಾಯಿತು.</p> |
| 112 | ಶ್ರೀ. ಗಣಪತಿ ಎನ್. ನಾಯಕ ಕುಡ್ಲೆ ಬೀಚ್, ಗೋಕರ್ಣ ಕುಮಟಾ ತಾಲೂಕು | 04-11-2017 | <p>ಕುಮಟಾ ತಾಲೂಕಿನ ಗೋಕರ್ಣ ಗ್ರಾಮದ ಸರ್ವೆ ನಂಬರ 1315/2 ರಲ್ಲಿ ನಾನು ಮತ್ತು ಕುಟುಂಬದವರು ನಮ್ಮ ಬದುಕನ್ನು ಕಟ್ಟಿಕೊಂಡಿದ್ದು, ಪ್ರಸ್ತುತ ಇರುವ ಕರಾವಳಿ ನಿಯಂತ್ರಣ ವಲಯದ ನಿಯಮಗಳು ಗೋಕರ್ಣ ಗ್ರಾಮದ ಅಭಿವೃದ್ಧಿಗೆ ಮಾರಕವಾಗಿರುತ್ತದೆ. ಗೋಕರ್ಣ ಗ್ರಾಮವು ಸುಪ್ರಸಿದ್ಧ ದೈವ ಕ್ಷೇತ್ರವಾಗಿದ್ದು, ಪುರಾತನ ಕಾಲದಿಂದಲೂ ಸಹ ಇಲ್ಲಿ ಮಹೋತ್ಸವಗಳು, ಜಾತ್ರೆ ವರ್ಷಪ್ರತಿ ನಡೆಯುವುದರ ಜೊತೆಗೆ ಲಕ್ಷಾಂತರ ಭಕ್ತರು ವಿಭಿನ್ನ ಕಾರ್ಯಚಟುವಟಿಕೆಗಳನ್ನು ನಡೆಸುವುದರ ಜೊತೆಯಲ್ಲಿ ಶ್ರೀ. ದೇವರ ದೇವಸ್ಥಾನಗಳೂ ಪ್ರಮುಖವಾದ ಪೂಜಾ ಕೇಂದ್ರಗಳೂ ಹಾಗೂ ಧಾರ್ಮಿಕ ಕೇಂದ್ರಗಳು ಕರಾವಳಿ ನಿಯಂತ್ರಣ ವಲಯ-1 ರಲ್ಲಿ ಬರುತ್ತಿದ್ದು, ಸದರಿ ಪ್ರದೇಶವು ಈಗ ಬಹಳ ಜನಸಾಂದ್ರತೆಯಿಂದ ಕೂಡಿದ್ದು, ಅಭಿವೃದ್ಧಿ ಹೊಂದಿದ ಪ್ರದೇಶವಾಗಿರುತ್ತದೆ. ಆದ್ದರಿಂದ ಗೋಕರ್ಣದ ಈ ಭಾಗದ ಜನರ ಅರ್ಥಿಕತೆ ಸಂಪೂರ್ಣವಾಗಿ ಪ್ರವಾಸೋದ್ಯಮವನ್ನೇ ಆಧರಿಸಿದ್ದು ಕರಾವಳಿ ನಿಯಂತ್ರಣ ವಲಯ ನಿಯಮಗಳನ್ನು ಸಡಿಲಗೊಳಿಸಿ, ಅರ್ಥಿಕ ಪ್ರಗತಿಗೆ ಹಾಗೂ ಅಭಿವೃದ್ಧಿಗೆ ಸಹಕರಿಸಬೇಕಾಗಿ ಕೋರುತ್ತಾ, ಗೋಕರ್ಣ ಪ್ರದೇಶವನ್ನು ಅಭಿವೃದ್ಧಿ ಹೊಂದಿದ ಪ್ರದೇಶವೆಂದು ಗುರುತಿಸಿ CRZ-II ವಲಯವೆಂದು ಗುರುತಿಸಬೇಕು ಮತ್ತು ನಿಯಮಗಳನ್ನು ಸಡಿಲೀಕರಣಗೊಳಿಸಬೇಕೆಂದು ಕೋರಿದೆ.</p> | <p>ಪ್ರಾಧಿಕಾರವು ಈ ಬಗ್ಗೆ ವಿವರವಾಗಿ ಚರ್ಚಿಸಿ, ಸದರಿ ಪ್ರದೇಶವು ಗ್ರಾಮ ಪಂಚಾಯತಿ ವ್ಯಾಪ್ತಿಗೆ ಬರುವುದರಿಂದ ಕ.ನಿ.ವ 2011ರ ಅಧಿಸೂಚನೆಯ ಪ್ಯಾರಾ 7(ii)CRZ-II ರ ಪ್ರಕಾರ ಪ್ರಸ್ತುತ ಮನವಿಯನ್ನು ಪರಿಗಣಿಸಲು ಸಾಧ್ಯವಿಲ್ಲ ಎಂದು ನಿರ್ಣಯಿಸಲಾಯಿತು ಹಾಗೂ ಸದರಿ ಸ.ನಂ. 1315/2 ನ್ನು 2011ರಲ್ಲಿ ಕರಾವಳಿ ನಿಯಂತ್ರಣ ವಲಯ ಅಧಿಸೂಚನೆಯ ಪ್ರಕಾರ ನಕ್ಷೆಯಲ್ಲಿ ನಮೂದಿಸಲು ನಿರ್ಣಯಿಸಲಾಯಿತು.</p> |
| 113 | ಶ್ರೀ. ಶಿವಪ್ರಸಾದ ಜಿ. ನಾಯಕ ಕುಡ್ಲೆ ಬೀಚ್, ಗೋಕರ್ಣ ಕುಮಟಾ ತಾಲೂಕು | 04-11-2017 | <p>ಕುಮಟಾ ತಾಲೂಕಿನ ಗೋಕರ್ಣ ಗ್ರಾಮದ ಸರ್ವೆ ನಂಬರ 1315/6 ರಲ್ಲಿ ನಾನು ಮತ್ತು ಕುಟುಂಬದವರು ನಮ್ಮ ಬದುಕನ್ನು ಕಟ್ಟಿಕೊಂಡಿದ್ದು, ಪ್ರಸ್ತುತ ಇರುವ ಕರಾವಳಿ ನಿಯಂತ್ರಣ ವಲಯದ ನಿಯಮಗಳು ಗೋಕರ್ಣ ಗ್ರಾಮದ ಅಭಿವೃದ್ಧಿಗೆ ಮಾರಕವಾಗಿರುತ್ತದೆ. ಗೋಕರ್ಣ ಗ್ರಾಮವು ಸುಪ್ರಸಿದ್ಧ ದೈವ ಕ್ಷೇತ್ರವಾಗಿದ್ದು, ಪುರಾತನ ಕಾಲದಿಂದಲೂ ಸಹ ಇಲ್ಲಿ ಮಹೋತ್ಸವಗಳು, ಜಾತ್ರೆ ವರ್ಷಪ್ರತಿ ನಡೆಯುವುದರ</p> | <p>ಪ್ರಾಧಿಕಾರವು ಈ ಬಗ್ಗೆ ವಿವರವಾಗಿ ಚರ್ಚಿಸಿ, ಸದರಿ ಪ್ರದೇಶವು ಗ್ರಾಮ ಪಂಚಾಯತಿ ವ್ಯಾಪ್ತಿಗೆ ಬರುವುದರಿಂದ ಕ.ನಿ.ವ 2011ರ ಅಧಿಸೂಚನೆಯ ಪ್ಯಾರಾ 7(ii)CRZ-II ರ ಪ್ರಕಾರ ಪ್ರಸ್ತುತ ಮನವಿಯನ್ನು ಪರಿಗಣಿಸಲು ಸಾಧ್ಯವಿಲ್ಲ ಎಂದು ನಿರ್ಣಯಿಸಲಾಯಿತು.</p> |

| 1 | 2 | 3 | 4 | 5 |
|-----|---|------------|--|---|
| | | | <p>ಜೊತೆಗೆ ಲಕ್ಷಾಂತರ ಭಕ್ತರು ವಿಭಿನ್ನ ಕಾರ್ಯಚಟುವಟಿಕೆಗಳನ್ನು ನಡೆಸುವುದರ ಜೊತೆಯಲ್ಲಿ ಶ್ರೀ ದೇವರ ದೇವಸ್ಥಾನಗಳೂ ಪ್ರಮುಖವಾದ ಪೂಜಾ ಕೇಂದ್ರಗಳೂ ಹಾಗೂ ಧಾರ್ಮಿಕ ಕೇಂದ್ರಗಳು ಕರಾವಳಿ ನಿಯಂತ್ರಣ ವಲಯ-1 ರಲ್ಲಿ ಬರುತ್ತಿದ್ದು ಸದರಿ ಪ್ರದೇಶವು ಈಗ ಬಹಳ ಜನಸಾಂದ್ರತೆಯಿಂದ ಕೂಡಿದ್ದು ಅಭಿವೃದ್ಧಿ ಹೊಂದಿದ ಪ್ರದೇಶವಾಗಿರುತ್ತದೆ. ಆದ್ದರಿಂದ ಗೋಕರ್ಣದ ಈ ಭಾಗದ ಜನರ ಆರ್ಥಿಕತೆ ಸಂಪೂರ್ಣವಾಗಿ ಪ್ರವಾಸೋದ್ಯಮವನ್ನೇ ಆಧರಿಸಿದ್ದು ಕರಾವಳಿ ನಿಯಂತ್ರಣ ವಲಯ ನಿಯಮಗಳನ್ನು ಸಡಿಲಗೊಳಿಸಿ, ಆರ್ಥಿಕ ಪ್ರಗತಿಗೆ ಹಾಗೂ ಅಭಿವೃದ್ಧಿಗೆ ಸಹಕರಿಸಬೇಕಾಗಿ ಕೋರುತ್ತಾ ಗೋಕರ್ಣ ಪ್ರದೇಶವನ್ನು ಅಭಿವೃದ್ಧಿ ಹೊಂದಿದ ಪ್ರದೇಶವೆಂದು ಗುರುತಿಸಿ CRZ-II ವಲಯವೆಂದು ಗುರುತಿಸಬೇಕು ಮತ್ತು ನಿಯಮಗಳನ್ನು ಸಡಿಲೀಕರಣಗೊಳಿಸಬೇಕೆಂದು ಕೋರಿದೆ.</p> | <p>ನಿರ್ಣಯಿಸಲಾಯಿತು ಹಾಗೂ ಸದರಿ ಸ.ನಂ. 1313/6 ನ್ನು 2011ರ ಕರಾವಳಿ ನಿಯಂತ್ರಣ ವಲಯ ಅಧಿಸೂಚನೆಯ ಪ್ರಕಾರ ಸಕ್ರಿಯಲ್ಲಿ ಸಮೂಹಿಸಲು ನಿರ್ಣಯಿಸಲಾಯಿತು.</p> |
| 114 | <p>ಶ್ರೀ ಶಿವಪ್ರಸಾದ ಜಿ. ನಾಯಕ ಕುಡ್ಲೆ ಬೀಚ್, ಗೋಕರ್ಣ ಕುಮಟಾ ತಾಲೂಕು</p> | 04-11-2017 | <p>ಕುಮಟಾ ತಾಲೂಕಿನ ಗೋಕರ್ಣ ಗ್ರಾಮದ ಸರ್ವೆ ನಂಬರ್ 1315/4 ರಲ್ಲಿ ನಾನು ಮತ್ತು ಕುಟುಂಬದವರು ನಮ್ಮ ಬದುಕನ್ನು ಕಟ್ಟಿಕೊಂಡಿದ್ದು, ಪ್ರಸ್ತುತ ಇರುವ ಕರಾವಳಿ ನಿಯಂತ್ರಣ ವಲಯದ ನಿಯಮಗಳು ಗೋಕರ್ಣ ಗ್ರಾಮದ ಅಭಿವೃದ್ಧಿಗೆ ಮಾರಕವಾಗಿರುತ್ತದೆ. ಗೋಕರ್ಣ ಗ್ರಾಮವು ಸುಪ್ರಸಿದ್ಧ ದೈವ ಕೇಂದ್ರವಾಗಿದ್ದು ಪುರಾತನ ಕಾಲದಿಂದಲೂ ಸಹ ಅಲ್ಲಿ ಮಹೋತ್ಸವಗಳು, ಜಾತ್ರೆ ವರ್ಷಂಪ್ರತಿ ನಡೆಯುವುದರ ಜೊತೆಗೆ ಲಕ್ಷಾಂತರ ಭಕ್ತರು ವಿಭಿನ್ನ ಕಾರ್ಯಚಟುವಟಿಕೆಗಳನ್ನು ನಡೆಸುವುದರ ಜೊತೆಯಲ್ಲಿ ಶ್ರೀ ದೇವರ ದೇವಸ್ಥಾನಗಳೂ ಪ್ರಮುಖವಾದ ಪೂಜಾ ಕೇಂದ್ರಗಳೂ ಹಾಗೂ ಧಾರ್ಮಿಕ ಕೇಂದ್ರಗಳು ಕರಾವಳಿ ನಿಯಂತ್ರಣ ವಲಯ-1 ರಲ್ಲಿ ಬರುತ್ತಿದ್ದು, ಸದರಿ ಪ್ರದೇಶವು ಈಗ ಬಹಳ ಜನಸಾಂದ್ರತೆಯಿಂದ ಕೂಡಿದ್ದು, ಅಭಿವೃದ್ಧಿ ಹೊಂದಿದ ಪ್ರದೇಶವಾಗಿರುತ್ತದೆ. ಆದ್ದರಿಂದ ಗೋಕರ್ಣದ ಈ ಭಾಗದ ಜನರ ಆರ್ಥಿಕತೆ ಸಂಪೂರ್ಣವಾಗಿ ಪ್ರವಾಸೋದ್ಯಮವನ್ನೇ ಆಧರಿಸಿದ್ದು ಕರಾವಳಿ ನಿಯಂತ್ರಣ ವಲಯ ನಿಯಮಗಳನ್ನು ಸಡಿಲಗೊಳಿಸಿ, ಆರ್ಥಿಕ ಪ್ರಗತಿಗೆ ಹಾಗೂ ಅಭಿವೃದ್ಧಿಗೆ ಸಹಕರಿಸಬೇಕಾಗಿ ಕೋರುತ್ತಾ ಗೋಕರ್ಣ ಪ್ರದೇಶವನ್ನು ಅಭಿವೃದ್ಧಿ ಹೊಂದಿದ ಪ್ರದೇಶವೆಂದು ಗುರುತಿಸಿ CRZ-II ವಲಯವೆಂದು ಗುರುತಿಸಬೇಕು ಮತ್ತು ನಿಯಮಗಳನ್ನು ಸಡಿಲೀಕರಣಗೊಳಿಸಬೇಕೆಂದು ಕೋರಿದೆ.</p> | <p>ಪ್ರಾಧಿಕಾರವು ಈ ಬಗ್ಗೆ ವಿವರವಾಗಿ ಚರ್ಚಿಸಿ, ಸದರಿ ಪ್ರದೇಶವು ಗ್ರಾಮ ಪಂಚಾಯತಿ ವ್ಯಾಪ್ತಿಗೆ ಬರುವುದರಿಂದ ಕ.ನಿ.ವ 2011ರ ಅಧಿಸೂಚನೆಯ ಪ್ಯಾರಾ 7(1)CRZ-II ರ ಪ್ರಕಾರ ಪ್ರಸ್ತುತ ಮರವಿಯನ್ನು ಪರಿಗಣಿಸಲು ಸಾಧ್ಯವಿಲ್ಲ ಎಂದು ನಿರ್ಣಯಿಸಲಾಯಿತು ಹಾಗೂ ಸದರಿ ಸ.ನಂ. 1315/4 ನ್ನು 2011ರ ಕರಾವಳಿ ನಿಯಂತ್ರಣ ವಲಯ ಅಧಿಸೂಚನೆಯ ಪ್ರಕಾರ ಸಕ್ರಿಯಲ್ಲಿ ಸಮೂಹಿಸಲು ನಿರ್ಣಯಿಸಲಾಯಿತು.</p> |
| 115 | <p>ಶ್ರೀ ಗಣಪತಿ ಎನ್. ನಾಯಕ ಕುಡ್ಲೆ ಬೀಚ್, ಗೋಕರ್ಣ ಕುಮಟಾ ತಾಲೂಕು</p> | 04-11-2017 | <p>ಕುಮಟಾ ತಾಲೂಕಿನ ಗೋಕರ್ಣ ಗ್ರಾಮದ ಸರ್ವೆ ನಂಬರ್ 1313/6 ರಲ್ಲಿ ನಾನು ಮತ್ತು ಕುಟುಂಬದವರು ನಮ್ಮ ಬದುಕನ್ನು ಕಟ್ಟಿಕೊಂಡಿದ್ದು, ಪ್ರಸ್ತುತ ಇರುವ ಕರಾವಳಿ ನಿಯಂತ್ರಣ ವಲಯದ ನಿಯಮಗಳು ಗೋಕರ್ಣ ಗ್ರಾಮದ ಅಭಿವೃದ್ಧಿಗೆ ಮಾರಕವಾಗಿರುತ್ತದೆ. ಗೋಕರ್ಣ ಗ್ರಾಮವು ಸುಪ್ರಸಿದ್ಧ ದೈವ ಕೇಂದ್ರವಾಗಿದ್ದು ಪುರಾತನ ಕಾಲದಿಂದಲೂ ಸಹ ಅಲ್ಲಿ ಮಹೋತ್ಸವಗಳು, ಜಾತ್ರೆ ವರ್ಷಂಪ್ರತಿ ನಡೆಯುವುದರ ಜೊತೆಗೆ ಲಕ್ಷಾಂತರ ಭಕ್ತರು ವಿಭಿನ್ನ ಕಾರ್ಯಚಟುವಟಿಕೆಗಳನ್ನು ನಡೆಸುವುದರ ಜೊತೆಯಲ್ಲಿ ಶ್ರೀ ದೇವರ ದೇವಸ್ಥಾನಗಳೂ ಪ್ರಮುಖವಾದ ಪೂಜಾ ಕೇಂದ್ರಗಳೂ ಹಾಗೂ ಧಾರ್ಮಿಕ ಕೇಂದ್ರಗಳು ಕರಾವಳಿ ನಿಯಂತ್ರಣ ವಲಯ-1 ರಲ್ಲಿ ಬರುತ್ತಿದ್ದು, ಸದರಿ ಪ್ರದೇಶವು ಈಗ ಬಹಳ ಜನಸಾಂದ್ರತೆಯಿಂದ ಕೂಡಿದ್ದು, ಅಭಿವೃದ್ಧಿ ಹೊಂದಿದ ಪ್ರದೇಶವಾಗಿರುತ್ತದೆ. ಆದ್ದರಿಂದ ಗೋಕರ್ಣದ ಈ ಭಾಗದ ಜನರ ಆರ್ಥಿಕತೆ</p> | <p>ಪ್ರಾಧಿಕಾರವು ಈ ಬಗ್ಗೆ ವಿವರವಾಗಿ ಚರ್ಚಿಸಿ, ಸದರಿ ಪ್ರದೇಶವು ಗ್ರಾಮ ಪಂಚಾಯತಿ ವ್ಯಾಪ್ತಿಗೆ ಬರುವುದರಿಂದ ಕ.ನಿ.ವ 2011ರ ಅಧಿಸೂಚನೆಯ ಪ್ಯಾರಾ 7(1)CRZ-II ರ ಪ್ರಕಾರ ಪ್ರಸ್ತುತ ಮರವಿಯನ್ನು ಪರಿಗಣಿಸಲು ಸಾಧ್ಯವಿಲ್ಲ ಎಂದು ನಿರ್ಣಯಿಸಲಾಯಿತು ಹಾಗೂ ಸದರಿ ಸ.ನಂ. 1313/6 ನ್ನು 2011ರ ಕರಾವಳಿ ನಿಯಂತ್ರಣ ವಲಯ ಅಧಿಸೂಚನೆಯ ಪ್ರಕಾರ ಸಕ್ರಿಯಲ್ಲಿ ಸಮೂಹಿಸಲು ನಿರ್ಣಯಿಸಲಾಯಿತು.</p> |

| 1 | 2 | 3 | 4 | 5 |
|-----|--|------------|---|--|
| 116 | ಶ್ರೀ. ಗಣಪತಿ ಎನ್. ನಾಯಕ ಕುಡ್ಲೆ ಬೀಚ್, ಗೋಕರ್ಣ ಕುಮಟಾ ತಾಲೂಕು | 04-11-2017 | <p>ಸಂಪೂರ್ಣವಾಗಿ ಪ್ರವಾಸೋದ್ಯಮವನ್ನೇ ಆಧರಿಸಿದ್ದು ಕರಾವಳಿ ನಿಯಂತ್ರಣ ಪಲಯ ನಿಯಮಗಳನ್ನು ಸಡಿಲಗೊಳಿಸಿ, ಆರ್ಥಿಕ ಪ್ರಗತಿಗೆ ಹಾಗೂ ಅಭಿವೃದ್ಧಿಗೆ ಸಹಕರಿಸಬೇಕಾಗಿ ಕೋರಲಾಗಿತ್ತು. ಕೋರಲಾಗಿತ್ತು ಪ್ರದೇಶವನ್ನು ಅಭಿವೃದ್ಧಿ ಹೊಂದಿದ ಪ್ರದೇಶವೆಂದು ಗುರುತಿಸಿ CRZ-II ಪಲಯವೆಂದು ಗುರುತಿಸಬೇಕು ಮತ್ತು ನಿಯಮಗಳನ್ನು ಸಡಿಲೀಕರಣಗೊಳಿಸಬೇಕೆಂದು ಕೋರಿದೆ.</p> | <p>ಪ್ರಾಧಿಕಾರವು ಈ ಬಗ್ಗೆ ವಿವರವಾಗಿ ಚರ್ಚಿಸಿ ಸದರಿ ಪ್ರದೇಶವು ಗ್ರಾಮ ಪಂಚಾಯತಿ ವ್ಯಾಪ್ತಿಗೆ ಬರುವುದರಿಂದ ಕ.ನಿ.ವ 2011ರ ಅಧಿಸೂಚನೆಯ ಪ್ಯಾರಾ 7(ii)CRZ-II ರ ಪ್ರಕಾರ ಪ್ರಸ್ತುತ ಮನವಿಯನ್ನು ಪರಿಗಣಿಸಲು ಸಾಧ್ಯವಿಲ್ಲ ಎಂದು ನಿರ್ಣಯಿಸಲಾಯಿತು ಹಾಗೂ ಸದರಿ ಸ.ನಂ. 1313/4 ನ್ನು 2011ರ ಕರಾವಳಿ ನಿಯಂತ್ರಣ ಪಲಯ ಅಧಿಸೂಚನೆಯ ಪ್ರಕಾರ ನಕ್ಷೆಯಲ್ಲಿ ನಮೂದಿಸಲು ನಿರ್ಣಯಿಸಲಾಯಿತು.</p> |
| 117 | ಶ್ರೀ. ಶಿವಪ್ರಸಾದ್ ಜಿ. ನಾಯಕ ಕುಡ್ಲೆ ಬೀಚ್, ಗೋಕರ್ಣ ಕುಮಟಾ ತಾಲೂಕು | 04-11-2017 | <p>ಕುಮಟಾ ತಾಲೂಕಿನ ಗೋಕರ್ಣ ಗ್ರಾಮದ ಸರ್ವೆ ನಂಬರ 1313/4 ರಲ್ಲಿ ನಾನು ಮತ್ತು ಕುಟುಂಬದವರು ನಮ್ಮ ಬದುಕನ್ನು ಕಟ್ಟಿಕೊಂಡಿದ್ದು, ಪ್ರಸ್ತುತ ಇರುವ ಕರಾವಳಿ ನಿಯಂತ್ರಣ ಪಲಯದ ನಿಯಮಗಳು ಗೋಕರ್ಣ ಗ್ರಾಮದ ಅಭಿವೃದ್ಧಿಗೆ ಮಾರಕವಾಗಿರುತ್ತದೆ. ಗೋಕರ್ಣ ಗ್ರಾಮವು ಸುಪ್ರಸಿದ್ಧ ದೈವ ಕ್ಷೇತ್ರವಾಗಿದ್ದು, ಪುರಾತನ ಕಾಲದಿಂದಲೂ ಸಹ ಇಲ್ಲಿ ಮಹೋತ್ಸವಗಳು, ಜಾತ್ರೆ ವರ್ಷಂಪ್ರತಿ ನಡೆಯುವುದರ ಜೊತೆಗೆ ಲಕ್ಷಾಂತರ ಭಕ್ತರು ವಿಭಿನ್ನ ಕಾರ್ಯಚಟುವಟಿಕೆಗಳನ್ನು ನಡೆಸುವುದರ ಜೊತೆಯಲ್ಲಿ ಶ್ರೀ. ದೇವರ ದೇವಸ್ಥಾನಗಳೂ ಪ್ರಮುಖವಾದ ಪೂಜಾ ಕೇಂದ್ರಗಳೂ ಹಾಗೂ ಧಾರ್ಮಿಕ ಕೇಂದ್ರಗಳು ಕರಾವಳಿ ನಿಯಂತ್ರಣ ಪಲಯ-I ರಲ್ಲಿ ಬರುತ್ತಿದ್ದು, ಸದರಿ ಪ್ರದೇಶವು ಈಗ ಬಹಳ ಜನಸಾಂದ್ರತೆಯಿಂದ ಕೂಡಿದ್ದು, ಅಭಿವೃದ್ಧಿ ಹೊಂದಿದ ಪ್ರದೇಶವಾಗಿರುತ್ತದೆ. ಆದ್ದರಿಂದ ಗೋಕರ್ಣದ ಈ ಭಾಗದ ಜನರ ಆರ್ಥಿಕತೆ ಸಂಪೂರ್ಣವಾಗಿ ಪ್ರವಾಸೋದ್ಯಮವನ್ನೇ ಆಧರಿಸಿದ್ದು ಕರಾವಳಿ ನಿಯಂತ್ರಣ ಪಲಯ ನಿಯಮಗಳನ್ನು ಸಡಿಲಗೊಳಿಸಿ, ಆರ್ಥಿಕ ಪ್ರಗತಿಗೆ ಹಾಗೂ ಅಭಿವೃದ್ಧಿಗೆ ಸಹಕರಿಸಬೇಕಾಗಿ ಕೋರಲಾಗಿತ್ತು. ಕೋರಲಾಗಿತ್ತು ಪ್ರದೇಶವನ್ನು ಅಭಿವೃದ್ಧಿ ಹೊಂದಿದ ಪ್ರದೇಶವೆಂದು ಗುರುತಿಸಿ CRZ-II ಪಲಯವೆಂದು ಗುರುತಿಸಬೇಕು ಮತ್ತು ನಿಯಮಗಳನ್ನು ಸಡಿಲೀಕರಣಗೊಳಿಸಬೇಕೆಂದು ಕೋರಿದೆ.</p> | <p>ಪ್ರಾಧಿಕಾರವು ಈ ಬಗ್ಗೆ ವಿವರವಾಗಿ ಚರ್ಚಿಸಿ, ಸದರಿ ಪ್ರದೇಶವು ಗ್ರಾಮ ಪಂಚಾಯತಿ ವ್ಯಾಪ್ತಿಗೆ ಬರುವುದರಿಂದ ಕ.ನಿ.ವ 2011ರ ಅಧಿಸೂಚನೆಯ ಪ್ಯಾರಾ 7(ii)CRZ-II ರ ಪ್ರಕಾರ ಪ್ರಸ್ತುತ ಮನವಿಯನ್ನು ಪರಿಗಣಿಸಲು ಸಾಧ್ಯವಿಲ್ಲ ಎಂದು ನಿರ್ಣಯಿಸಲಾಯಿತು ಹಾಗೂ ಸದರಿ ಸ.ನಂ. 1315/1 ನ್ನು 2011ರ ಕರಾವಳಿ ನಿಯಂತ್ರಣ ಪಲಯ ಅಧಿಸೂಚನೆಯ ಪ್ರಕಾರ ನಕ್ಷೆಯಲ್ಲಿ ನಮೂದಿಸಲು ನಿರ್ಣಯಿಸಲಾಯಿತು.</p> |

| 1 | 2 | 3 | 4 | 5 |
|-----|--|------------|---|---|
| 118 | ಶ್ರೀ. ಗಣಪತಿ ಎನ್. ನಾಯಕ ಕುಡ್ಲೆ ಬೀಚ್, ಗೋಕರ್ಣ ಕುಮಟಾ ತಾಲೂಕು | 04-11-2017 | <p>ನಿಯಮಗಳನ್ನು ಸಡಲೇಕರಣಗೊಳಿಸಬೇಕೆಂದು ಕೋರಿದೆ.</p> | <p>ಪ್ರಾಧಿಕಾರವು ಈ ಬಗ್ಗೆ ವಿವರವಾಗಿ ಚರ್ಚಿಸಿ, ಸದರಿ ಪ್ರದೇಶವು ಗ್ರಾಮ ಪಂಚಾಯತಿ ವ್ಯಾಪ್ತಿಗೆ ಬರುತ್ತದೆಯೆಂದು ಕ.ನಿ.ವ 2011ರ ಅಧಿನಿಯಮವನ್ನು ಪ್ರಕಾರ 7(ii)CRZ-II ರ ಪ್ರಕಾರ ಪ್ರಸ್ತುತ ಮನವಿಯನ್ನು ಪರಿಗಣಿಸಲು ಸಾಧ್ಯವಿಲ್ಲ ಎಂದು ನಿರ್ಣಯಿಸಲಾಯಿತು ಹಾಗೂ ಸದರಿ ಸ.ನಂ. 1318/1 ನ್ನು 2011ರ ಕರಾವಳಿ ನಿಯಂತ್ರಣ ವಲಯ ಅಧಿನಿಯಮವನ್ನು ಪ್ರಕಾರ ನಕ್ಷೆಯಲ್ಲಿ ನಮೂದಿಸಲು ನಿರ್ಣಯಿಸಲಾಯಿತು.</p> |
| 119 | ಶ್ರೀ. ಗಣಪತಿ ಎನ್. ನಾಯಕ ಕುಡ್ಲೆ ಬೀಚ್, ಗೋಕರ್ಣ ಕುಮಟಾ ತಾಲೂಕು -2017 | 04-11-2017 | <p>ಕುಮಟಾ ತಾಲೂಕಿನ ಗೋಕರ್ಣ ಗ್ರಾಮದ ಸರ್ವೆ ನಂಬರ್ 1315/4 ರಲ್ಲಿ ನಾನು ಮತ್ತು ಕುಟುಂಬದವರು ನಮ್ಮ ಬದುಕನ್ನು ಕಟ್ಟಿಕೊಂಡಿದ್ದು, ಪ್ರಸ್ತುತ ಇರುವ ಕರಾವಳಿ ನಿಯಂತ್ರಣ ವಲಯದ ನಿಯಮಗಳು ಗೋಕರ್ಣ ಗ್ರಾಮದ ಅಭಿವೃದ್ಧಿಗೆ ಮಾರಕವಾಗಿರುತ್ತದೆ. ಗೋಕರ್ಣ ಗ್ರಾಮವು ಸುಪ್ರಸಿದ್ಧ ದೈವ ಕ್ಷೇತ್ರವಾಗಿದ್ದು, ಪುರಾತನ ಕಾಲದಿಂದಲೂ ಸಹ ಇಲ್ಲಿ ಮಹೋತ್ಸವಗಳು, ಜಾತ್ರೆ, ವರ್ಷಾಂತರ ನಡೆಯುವುದರ ಜೊತೆಗೆ ಲಕ್ಷಾಂತರ ಭಕ್ತರು ವಿಭಿನ್ನ ಕಾರ್ಯಕ್ರಮಗಳನ್ನು ನಡೆಸುವುದರ ಜೊತೆಯಲ್ಲಿ ಶ್ರೀ. ದೇವರ ದೇವಸ್ಥಾನಗಳೂ ಪ್ರಮುಖವಾದ ಪೂಜಾ ಕೇಂದ್ರಗಳೂ ಹಾಗೂ ಧಾರ್ಮಿಕ ಕೇಂದ್ರಗಳು ಕರಾವಳಿ ನಿಯಂತ್ರಣ ವಲಯ-1 ರಲ್ಲಿ ಬರುತ್ತಿದ್ದು, ಸದರಿ ಪ್ರದೇಶವು ಈಗ ಬಹಳ ಜನಸಾಂದ್ರತೆಯಿಂದ ಕೂಡಿದ್ದು, ಅಭಿವೃದ್ಧಿ ಹೊಂದಿದ ಪ್ರದೇಶವಾಗಿರುತ್ತದೆ. ಆದ್ದರಿಂದ ಗೋಕರ್ಣದ ಈ ಭಾಗದ ಜನರ ಅಧಿಕೃತ ಸಂಪೂರ್ಣವಾಗಿ ಪ್ರವಾಸೋದ್ಯಮವನ್ನೇ ಆಧರಿಸಿದ್ದು ಕರಾವಳಿ ನಿಯಂತ್ರಣ ವಲಯ ನಿಯಮಗಳನ್ನು ಸಡಿಲಗೊಳಿಸಿ, ಅಧಿಕ ಪ್ರಗತಿಗೆ ಹಾಗೂ ಅಭಿವೃದ್ಧಿಗೆ ಸಹಕರಿಸಬೇಕಾಗಿ ಕೋರುತ್ತಾ ಗೋಕರ್ಣ ಪ್ರದೇಶವನ್ನು ಅಭಿವೃದ್ಧಿ ಹೊಂದಿದ ಪ್ರದೇಶವೆಂದು ಗುರುತಿಸಿ CRZ-II ವಲಯವೆಂದು ಗುರುತಿಸಬೇಕು ಮತ್ತು ನಿಯಮಗಳನ್ನು ಸಡಲೇಕರಣಗೊಳಿಸಬೇಕೆಂದು ಕೋರಿದೆ.</p> | <p>ಪ್ರಾಧಿಕಾರವು ಈ ಬಗ್ಗೆ ವಿವರವಾಗಿ ಚರ್ಚಿಸಿ, ಸದರಿ ಪ್ರದೇಶವು ಗ್ರಾಮ ಪಂಚಾಯತಿ ವ್ಯಾಪ್ತಿಗೆ ಬರುತ್ತದೆಯೆಂದು ಕ.ನಿ.ವ 2011ರ ಅಧಿನಿಯಮವನ್ನು ಪ್ರಕಾರ 7(ii)CRZ-II ರ ಪ್ರಕಾರ ಪ್ರಸ್ತುತ ಮನವಿಯನ್ನು ಪರಿಗಣಿಸಲು ಸಾಧ್ಯವಿಲ್ಲ ಎಂದು ನಿರ್ಣಯಿಸಲಾಯಿತು ಹಾಗೂ ಸದರಿ ಸ.ನಂ. 1315/4 ನ್ನು 2011ರ ಕರಾವಳಿ ನಿಯಂತ್ರಣ ವಲಯ ಅಧಿನಿಯಮವನ್ನು ಪ್ರಕಾರ ನಕ್ಷೆಯಲ್ಲಿ ನಮೂದಿಸಲು ನಿರ್ಣಯಿಸಲಾಯಿತು.</p> |
| 120 | ಶ್ರೀ. ಗಣಪತಿ ಎನ್. ನಾಯಕ ಕುಡ್ಲೆ ಬೀಚ್, ಗೋಕರ್ಣ ಕುಮಟಾ | 04-11-2017 | <p>ಕುಮಟಾ ತಾಲೂಕಿನ ಗೋಕರ್ಣ ಗ್ರಾಮದ ಸರ್ವೆ ನಂಬರ್ 1318/2 ರಲ್ಲಿ ನಾನು ಮತ್ತು ಕುಟುಂಬದವರು ನಮ್ಮ ಬದುಕನ್ನು ಕಟ್ಟಿಕೊಂಡಿದ್ದು, ಪ್ರಸ್ತುತ ಇರುವ ಕರಾವಳಿ ನಿಯಂತ್ರಣ ವಲಯದ ನಿಯಮಗಳು ಗೋಕರ್ಣ ಗ್ರಾಮದ ಅಭಿವೃದ್ಧಿಗೆ ಮಾರಕವಾಗಿರುತ್ತದೆ. ಗೋಕರ್ಣ ಗ್ರಾಮವು ಸುಪ್ರಸಿದ್ಧ ದೈವ ಕ್ಷೇತ್ರವಾಗಿದ್ದು, ಪುರಾತನ</p> | <p>ಪ್ರಾಧಿಕಾರವು ಈ ಬಗ್ಗೆ ವಿವರವಾಗಿ ಚರ್ಚಿಸಿ, ಸದರಿ ಪ್ರದೇಶವು ಗ್ರಾಮ ಪಂಚಾಯತಿ ವ್ಯಾಪ್ತಿಗೆ ಬರುತ್ತದೆಯೆಂದು ಕ.ನಿ.ವ 2011ರ ಅಧಿನಿಯಮವನ್ನು ಪ್ರಕಾರ 7(ii)CRZ-II ರ ಪ್ರಕಾರ ಪ್ರಸ್ತುತ</p> |

| 1 | 2 | 3 | 4 | 5 |
|-----|---|-------------------|---|--|
| 121 | <p>ಶ್ರೀ. ಗಣಪತಿ ಎನ್. ನಾಯಕ ಕುಡ್ಲೆ ಬೀಚ್, ಗೋಕರ್ಣ ಕುಮಟಾ ತಾಲೂಕು</p> | <p>04-11-2017</p> | <p>ಕಾಲದಿಂದಲೂ ಸಹ ಇಲ್ಲಿ ಮಹೋತ್ಸವಗಳು, ಜಾತ್ರೆ ವರ್ಷಂಪ್ರತಿ ನಡೆಯುವುದರ ಜೊತೆಗೆ ಲಕ್ಷಾಂತರ ಭಕ್ತರು ವಿಭಿನ್ನ ಕಾರ್ಯಚಟುವಟಿಕೆಗಳನ್ನು ನಡೆಸುವುದರ ಜೊತೆಯಲ್ಲಿ ಶ್ರೀ. ದೇವರ ದೇವಸ್ಥಾನಗಳೂ ಪ್ರಮುಖವಾದ ಪೂಜಾ ಕೇಂದ್ರಗಳೂ ಹಾಗೂ ಧಾರ್ಮಿಕ ಕೇಂದ್ರಗಳು ಕರಾವಳಿ ನಿಯಂತ್ರಣ ಪಲಯ-1 ರಲ್ಲಿ ಬರುತ್ತಿದ್ದು, ಸದರಿ ಪ್ರದೇಶವು ಈಗ ಬಹಳ ಜನಸಾಂದ್ರತೆಯಿಂದ ಕೂಡಿದ್ದು, ಅಭಿವೃದ್ಧಿ ಹೊಂದಿದ ಪ್ರದೇಶವಾಗಿರುತ್ತದೆ. ಆದ್ದರಿಂದ ಗೋಕರ್ಣದ ಈ ಭಾಗದ ಜನರ ಅರ್ಥಿಕತೆ ಸಂಪೂರ್ಣವಾಗಿ ಪ್ರವಾಸೋದ್ಯಮವನ್ನೇ ಆಧರಿಸಿದ್ದು ಕರಾವಳಿ ನಿಯಂತ್ರಣ ಪಲಯ ನಿಯಮಗಳನ್ನು ಸಡಿಲಗೊಳಿಸಿ, ಅರ್ಥಿಕ ಪ್ರಗತಿಗೆ ಹಾಗೂ ಅಭಿವೃದ್ಧಿಗೆ ಸಹಕರಿಸಬೇಕಾಗಿ ಕೋರುತ್ತಾ ಗೋಕರ್ಣ ಪ್ರದೇಶವನ್ನು ಅಭಿವೃದ್ಧಿ ಹೊಂದಿದ ಪ್ರದೇಶವೆಂದು ಗುರುತಿಸಿ CRZ-II ಪಲಯವೆಂದು ಗುರುತಿಸಬೇಕು ಮತ್ತು ನಿಯಮಗಳನ್ನು ಸಡಿಲೀಕರಣಗೊಳಿಸಬೇಕೆಂದು ಕೋರಿದೆ</p> | <p>ಮನವಿಯನ್ನು ಪರಿಗಣಿಸಲು ಸಾಧ್ಯವಿಲ್ಲ ಎಂದು ನಿರ್ಣಯಿಸಲಾಯಿತು ಹಾಗೂ ಸದರಿ ಸ.ನಂ. 1318/2 ನ್ನು 2011ರ ಕರಾವಳಿ ನಿಯಂತ್ರಣ ಪಲಯ ಅಧಿಸೂಚನೆಯ ಪ್ರಕಾರ ನಕ್ಷೆಯಲ್ಲಿ ನಮೂದಿಸಲು ನಿರ್ಣಯಿಸಲಾಯಿತು. !</p> |
| 122 | <p>ಶ್ರೀ. ಗಣಪತಿ ಎನ್. ನಾಯಕ ಕುಡ್ಲೆ ಬೀಚ್, ಗೋಕರ್ಣ ಕುಮಟಾ ತಾಲೂಕು</p> | <p>04-11-2017</p> | <p>ಕುಮಟಾ ತಾಲೂಕಿನ ಗೋಕರ್ಣ ಗ್ರಾಮದ ಸರ್ವೆ ನಂಬರ 1314/5 ರಲ್ಲಿ, ನಾನು ಮತ್ತು ಕುಟುಂಬದವರು ನಮ್ಮ ಬದುಕನ್ನು ಕಟ್ಟಿಕೊಂಡಿದ್ದು, ಪ್ರಸ್ತುತ ಇರುವ ಕರಾವಳಿ ನಿಯಂತ್ರಣ ಪಲಯದ ನಿಯಮಗಳು ಗೋಕರ್ಣ ಗ್ರಾಮದ ಅಭಿವೃದ್ಧಿಗೆ ಮಾರಕವಾಗಿರುತ್ತವೆ. ಗೋಕರ್ಣ ಗ್ರಾಮವು ಸುಪ್ರಸಿದ್ಧ ದೈವ ಕ್ಷೇತ್ರವಾಗಿದ್ದು, ಪುರಾತನ ಕಾಲದಿಂದಲೂ ಸಹ ಇಲ್ಲಿ ಮಹೋತ್ಸವಗಳು, ಜಾತ್ರೆ ವರ್ಷಂಪ್ರತಿ ನಡೆಯುವುದರ ಜೊತೆಗೆ ಲಕ್ಷಾಂತರ ಭಕ್ತರು ವಿಭಿನ್ನ ಕಾರ್ಯಚಟುವಟಿಕೆಗಳನ್ನು ನಡೆಸುವುದರ ಜೊತೆಯಲ್ಲಿ ಶ್ರೀ. ದೇವರ ದೇವಸ್ಥಾನಗಳೂ ಪ್ರಮುಖವಾದ ಪೂಜಾ ಕೇಂದ್ರಗಳೂ ಹಾಗೂ ಧಾರ್ಮಿಕ ಕೇಂದ್ರಗಳು ಕರಾವಳಿ ನಿಯಂತ್ರಣ ಪಲಯ-1 ರಲ್ಲಿ ಬರುತ್ತಿದ್ದು, ಸದರಿ ಪ್ರದೇಶವು ಈಗ ಬಹಳ ಜನಸಾಂದ್ರತೆಯಿಂದ ಕೂಡಿದ್ದು, ಅಭಿವೃದ್ಧಿ ಹೊಂದಿದ ಪ್ರದೇಶವಾಗಿರುತ್ತದೆ. ಆದ್ದರಿಂದ ಗೋಕರ್ಣದ ಈ ಭಾಗದ ಜನರ ಅರ್ಥಿಕತೆ ಸಂಪೂರ್ಣವಾಗಿ ಪ್ರವಾಸೋದ್ಯಮವನ್ನೇ ಆಧರಿಸಿದ್ದು ಕರಾವಳಿ ನಿಯಂತ್ರಣ ಪಲಯ ನಿಯಮಗಳನ್ನು ಸಡಿಲಗೊಳಿಸಿ, ಅರ್ಥಿಕ ಪ್ರಗತಿಗೆ ಹಾಗೂ ಅಭಿವೃದ್ಧಿಗೆ ಸಹಕರಿಸಬೇಕಾಗಿ ಕೋರುತ್ತಾ ಗೋಕರ್ಣ ಪ್ರದೇಶವನ್ನು ಅಭಿವೃದ್ಧಿ ಹೊಂದಿದ ಪ್ರದೇಶವೆಂದು ಗುರುತಿಸಿ CRZ-II ಪಲಯವೆಂದು ಗುರುತಿಸಬೇಕು ಮತ್ತು ನಿಯಮಗಳನ್ನು ಸಡಿಲೀಕರಣಗೊಳಿಸಬೇಕೆಂದು ಕೋರಿದೆ.</p> | <p>ಪ್ರಾಧಿಕಾರವು ಈ ಬಗ್ಗೆ ವಿವರವಾಗಿ ಚರ್ಚಿಸಿ, ಸದರಿ ಪ್ರದೇಶವು ಗ್ರಾಮ ಪಂಚಾಯತಿ ವ್ಯಾಪ್ತಿಗೆ ಬರುವುದರಿಂದ ಕ.ನಿ.ವ 2011ರ ಅಧಿಸೂಚನೆಯ ಪ್ಯಾರಾ 7(ii)CRZ-II ರ ಪ್ರಕಾರ ಪ್ರಸ್ತುತ ಮನವಿಯನ್ನು ಪರಿಗಣಿಸಲು ಸಾಧ್ಯವಿಲ್ಲ ಎಂದು ನಿರ್ಣಯಿಸಲಾಯಿತು ಹಾಗೂ ಸದರಿ ಸ.ನಂ. 1314/5 ನ್ನು 2011ರ ಕರಾವಳಿ ನಿಯಂತ್ರಣ ಪಲಯ ಅಧಿಸೂಚನೆಯ ಪ್ರಕಾರ ನಕ್ಷೆಯಲ್ಲಿ ನಮೂದಿಸಲು ನಿರ್ಣಯಿಸಲಾಯಿತು.</p> |
| 122 | <p>ಶ್ರೀ. ಗಣಪತಿ ಎನ್. ನಾಯಕ ಕುಡ್ಲೆ ಬೀಚ್, ಗೋಕರ್ಣ ಕುಮಟಾ ತಾಲೂಕು</p> | <p>04-11-2017</p> | <p>ಕುಮಟಾ ತಾಲೂಕಿನ ಗೋಕರ್ಣ ಗ್ರಾಮದ ಸರ್ವೆ ನಂಬರ 1318/2 ರಲ್ಲಿ ನಾನು ಮತ್ತು ಕುಟುಂಬದವರು ನಮ್ಮ ಬದುಕನ್ನು ಕಟ್ಟಿಕೊಂಡಿದ್ದು, ಪ್ರಸ್ತುತ ಇರುವ ಕರಾವಳಿ ನಿಯಂತ್ರಣ ಪಲಯದ ನಿಯಮಗಳು ಗೋಕರ್ಣ ಗ್ರಾಮದ ಅಭಿವೃದ್ಧಿಗೆ ಮಾರಕವಾಗಿರುತ್ತವೆ. ಗೋಕರ್ಣ ಗ್ರಾಮವು ಸುಪ್ರಸಿದ್ಧ ದೈವ ಕ್ಷೇತ್ರವಾಗಿದ್ದು, ಪುರಾತನ ಕಾಲದಿಂದಲೂ ಸಹ ಇಲ್ಲಿ ಮಹೋತ್ಸವಗಳು, ಜಾತ್ರೆ ವರ್ಷಂಪ್ರತಿ ನಡೆಯುವುದರ ಜೊತೆಗೆ ಲಕ್ಷಾಂತರ ಭಕ್ತರು ವಿಭಿನ್ನ ಕಾರ್ಯಚಟುವಟಿಕೆಗಳನ್ನು ನಡೆಸುವುದರ ಜೊತೆಯಲ್ಲಿ ಶ್ರೀ. ದೇವರ ದೇವಸ್ಥಾನಗಳೂ ಪ್ರಮುಖವಾದ ಪೂಜಾ ಕೇಂದ್ರಗಳೂ ಹಾಗೂ ಧಾರ್ಮಿಕ ಕೇಂದ್ರಗಳು ಕರಾವಳಿ ನಿಯಂತ್ರಣ ಪಲಯ-1 ರಲ್ಲಿ ಬರುತ್ತಿದ್ದು, ಸದರಿ ಪ್ರದೇಶವು ಈಗ ಬಹಳ ಜನಸಾಂದ್ರತೆಯಿಂದ ಕೂಡಿದ್ದು, ಅಭಿವೃದ್ಧಿ ಹೊಂದಿದ</p> | <p>ಪ್ರಾಧಿಕಾರವು ಈ ಬಗ್ಗೆ ವಿವರವಾಗಿ ಚರ್ಚಿಸಿ, ಸದರಿ ಪ್ರದೇಶವು ಗ್ರಾಮ ಪಂಚಾಯತಿ ವ್ಯಾಪ್ತಿಗೆ ಬರುವುದರಿಂದ ಕ.ನಿ.ವ 2011ರ ಅಧಿಸೂಚನೆಯ ಪ್ಯಾರಾ 7(ii)CRZ-II ರ ಪ್ರಕಾರ ಪ್ರಸ್ತುತ ಮನವಿಯನ್ನು ಪರಿಗಣಿಸಲು ಸಾಧ್ಯವಿಲ್ಲ ಎಂದು ನಿರ್ಣಯಿಸಲಾಯಿತು ಹಾಗೂ ಸದರಿ ಸ.ನಂ. 1318/2 ನ್ನು 2011ರ ಕರಾವಳಿ ನಿಯಂತ್ರಣ ಪಲಯ ಅಧಿಸೂಚನೆಯ ಪ್ರಕಾರ ನಕ್ಷೆಯಲ್ಲಿ ನಮೂದಿಸಲು ನಿರ್ಣಯಿಸಲಾಯಿತು.</p> |

| 1 | 2 | 3 | 4 | 5 |
|-----|---|------------|---|---|
| | | | <p>ಪ್ರದೇಶವಾಗಿರುತ್ತದೆ. ಆದ್ದರಿಂದ ಗೋಕರ್ಣದ ಈ ಭಾಗದ ಜನರ ಅಧಿಕೃತ ಸಂಪೂರ್ಣವಾಗಿ ಪ್ರವಾಸೋದ್ಯಮವನ್ನೇ ಆಧರಿಸಿದ್ದು ಕಠಿಣವೂ ನಿಯಂತ್ರಣ ವಲಯ ನಿಯಮಗಳನ್ನು ಸಡಿಲಗೊಳಿಸಿ, ಅರ್ಥಿಕ ಪ್ರಗತಿಗೆ ಹಾಗೂ ಅಭಿವೃದ್ಧಿಗೆ ಸಹಕರಿಸಬೇಕಾಗಿ ಕೋರಲಾಗಿತ್ತು. ಗೋಕರ್ಣ ಪ್ರದೇಶವನ್ನು ಅಭಿವೃದ್ಧಿ ಹೊಂದಿದ ಪ್ರದೇಶವೆಂದು ಗುರುತಿಸಿ CRZ-II ವಲಯವೆಂದು ಗುರುತಿಸಬೇಕು ಮತ್ತು ನಿಯಮಗಳನ್ನು ಸಡಿಲೀಕರಿಸಬೇಕೆಂದು ಕೋರಿದೆ.</p> | |
| 123 | <p>ಶ್ರೀ. ಗೋಪಾಲ್ ನಾಗಪ್ಪ ಗೌಡ ಕುಡ್ಲೆ ಬೀಚ್, ಗೋಕರ್ಣ ಕುಮಟಾ ತಾಲೂಕು</p> | 04-11-2017 | <p>ಕುಮಟಾ ತಾಲೂಕಿನ ಗೋಕರ್ಣ ಗ್ರಾಮದ ಸರ್ವೆ ನಂಬರ 851/4 ರಲ್ಲಿ ನಾನು ಮತ್ತು ಕುಟುಂಬದವರು ನಮ್ಮ ಬದುಕನ್ನು ಕಟ್ಟಿಕೊಂಡಿದ್ದು, ಪ್ರಸ್ತುತ ಇರುವ ಕರಾವಳಿ ನಿಯಂತ್ರಣ ವಲಯದ ನಿಯಮಗಳು ಗೋಕರ್ಣ ಗ್ರಾಮದ ಅಭಿವೃದ್ಧಿಗೆ ಮಾರಕವಾಗಿರುತ್ತವೆ. ಗೋಕರ್ಣ ಗ್ರಾಮವು ಸುಪ್ರಸಿದ್ಧ ದೈವ ಕ್ಷೇತ್ರವಾಗಿದ್ದು, ಪುರಾತನ ಕಾಲದಿಂದಲೂ ಸಹ ಇಲ್ಲಿ ಮಹೋತ್ಸವಗಳು, ಜಾತ್ರೆ ವರ್ಷಂಪ್ರತಿ ಸವಿಯುವುದರ ಜೊತೆಗೆ ಲಕ್ಷಾಂತರ ಭಕ್ತರು ವಿಭಿನ್ನ ಕಾರ್ಯಚಟುವಟಿಕೆಗಳನ್ನು ನಡೆಸುವುದರ ಜೊತೆಯಲ್ಲಿ ಶ್ರೀ. ದೇವರ ದೇವಸ್ಥಾನಗಳೂ ಪ್ರಮುಖವಾದ ಪೂಜಾ ಕೇಂದ್ರಗಳೂ ಹಾಗೂ ಧಾರ್ಮಿಕ ಕೇಂದ್ರಗಳು ಕರಾವಳಿ ನಿಯಂತ್ರಣ ವಲಯ-1 ರಲ್ಲಿ ಬರುತ್ತಿದ್ದು, ಸದರಿ ಪ್ರದೇಶವು ಈಗ ಬಹಳ ಜನಸಾಂದ್ರತೆಯಿಂದ ಕೂಡಿದ್ದು, ಅಭಿವೃದ್ಧಿ ಹೊಂದಿದ ಪ್ರದೇಶವಾಗಿರುತ್ತದೆ. ಆದ್ದರಿಂದ ಗೋಕರ್ಣದ ಈ ಭಾಗದ ಜನರ ಅಧಿಕೃತ ಸಂಪೂರ್ಣವಾಗಿ ಪ್ರವಾಸೋದ್ಯಮವನ್ನೇ ಆಧರಿಸಿದ್ದು ಕಠಿಣವೂ ನಿಯಂತ್ರಣ ವಲಯ ನಿಯಮಗಳನ್ನು ಸಡಿಲಗೊಳಿಸಿ, ಅರ್ಥಿಕ ಪ್ರಗತಿಗೆ ಹಾಗೂ ಅಭಿವೃದ್ಧಿಗೆ ಸಹಕರಿಸಬೇಕಾಗಿ ಕೋರಲಾಗಿತ್ತು. ಗೋಕರ್ಣ ಪ್ರದೇಶವನ್ನು ಅಭಿವೃದ್ಧಿ ಹೊಂದಿದ ಪ್ರದೇಶವೆಂದು ಗುರುತಿಸಿ CRZ-II ವಲಯವೆಂದು ಗುರುತಿಸಬೇಕು ಮತ್ತು ನಿಯಮಗಳನ್ನು ಸಡಿಲೀಕರಿಸಬೇಕೆಂದು ಕೋರಿದೆ.</p> | <p>ಪ್ರಾರ್ಥಿಕಾರವು ಈ ಬಗ್ಗೆ ವಿವರವಾಗಿ ಚರ್ಚಿಸಿ, ಸದರಿ ಪ್ರದೇಶವು ಗ್ರಾಮ ಪಂಚಾಯತಿ ಪ್ಯಾಪ್ಪಿಗೆ ಬರುವುದರಿಂದ ಕೆ.ನಿ.ವ 2011ರ ಅಧಿಸೂಚನೆಯ ಪ್ಯಾರಾ 7(ii)CRZ-II ರ ಪ್ರಕಾರ ಪ್ರಸ್ತುತ ಮನವಿಯನ್ನು ಪರಿಗಣಿಸಲು ಸಾಧ್ಯವಿಲ್ಲ ಎಂದು ನಿರ್ಣಯಿಸಲಾಯಿತು ಹಾಗೂ ಸದರಿ ಸಂ. 851/4 ನ್ನು 2011ರ ಕರಾವಳಿ ನಿಯಂತ್ರಣ ವಲಯ ಅಧಿಸೂಚನೆಯ ಪ್ರಕಾರ ನಕ್ಷೆಯಲ್ಲಿ ನಮೂದಿಸಲು ನಿರ್ಣಯಿಸಲಾಯಿತು</p> |
| 124 | <p>ಶ್ರೀ. ಗೋಪಾಲ್ ನಾಗಪ್ಪ ಗೌಡ ಕುಡ್ಲೆ ಬೀಚ್, ಗೋಕರ್ಣ ಕುಮಟಾ ತಾಲೂಕು</p> | 04-11-2017 | <p>ಕುಮಟಾ ತಾಲೂಕಿನ ಗೋಕರ್ಣ ಗ್ರಾಮದ ಸರ್ವೆ ನಂಬರ 851/11ಬ ರಲ್ಲಿ ನಾನು ಮತ್ತು ಕುಟುಂಬದವರು ನಮ್ಮ ಬದುಕನ್ನು ಕಟ್ಟಿಕೊಂಡಿದ್ದು, ಪ್ರಸ್ತುತ ಇರುವ ಕರಾವಳಿ ನಿಯಂತ್ರಣ ವಲಯದ ನಿಯಮಗಳು ಗೋಕರ್ಣ ಗ್ರಾಮದ ಅಭಿವೃದ್ಧಿಗೆ ಮಾರಕವಾಗಿರುತ್ತವೆ. ಗೋಕರ್ಣ ಗ್ರಾಮವು ಸುಪ್ರಸಿದ್ಧ ದೈವ ಕ್ಷೇತ್ರವಾಗಿದ್ದು, ಪುರಾತನ ಕಾಲದಿಂದಲೂ ಸಹ ಇಲ್ಲಿ ಮಹೋತ್ಸವಗಳು, ಜಾತ್ರೆ ವರ್ಷಂಪ್ರತಿ ಸವಿಯುವುದರ ಜೊತೆಗೆ ಲಕ್ಷಾಂತರ ಭಕ್ತರು ವಿಭಿನ್ನ ಕಾರ್ಯಚಟುವಟಿಕೆಗಳನ್ನು ನಡೆಸುವುದರ ಜೊತೆಯಲ್ಲಿ ಶ್ರೀ. ದೇವರ ದೇವಸ್ಥಾನಗಳೂ ಪ್ರಮುಖವಾದ ಪೂಜಾ ಕೇಂದ್ರಗಳೂ ಹಾಗೂ ಧಾರ್ಮಿಕ ಕೇಂದ್ರಗಳು ಕರಾವಳಿ ನಿಯಂತ್ರಣ ವಲಯ-1 ರಲ್ಲಿ ಬರುತ್ತಿದ್ದು, ಸದರಿ ಪ್ರದೇಶವು ಈಗ ಬಹಳ ಜನಸಾಂದ್ರತೆಯಿಂದ ಕೂಡಿದ್ದು, ಅಭಿವೃದ್ಧಿ ಹೊಂದಿದ ಪ್ರದೇಶವಾಗಿರುತ್ತದೆ. ಆದ್ದರಿಂದ ಗೋಕರ್ಣದ ಈ ಭಾಗದ ಜನರ ಅಧಿಕೃತ ಸಂಪೂರ್ಣವಾಗಿ ಪ್ರವಾಸೋದ್ಯಮವನ್ನೇ ಆಧರಿಸಿದ್ದು ಕಠಿಣವೂ ನಿಯಂತ್ರಣ ವಲಯ ನಿಯಮಗಳನ್ನು ಸಡಿಲಗೊಳಿಸಿ, ಅರ್ಥಿಕ ಪ್ರಗತಿಗೆ ಹಾಗೂ ಅಭಿವೃದ್ಧಿಗೆ ಸಹಕರಿಸಬೇಕಾಗಿ ಕೋರಲಾಗಿತ್ತು. ಗೋಕರ್ಣ ಪ್ರದೇಶವನ್ನು ಅಭಿವೃದ್ಧಿ ಹೊಂದಿದ ಪ್ರದೇಶವೆಂದು ಗುರುತಿಸಿ CRZ-II ವಲಯವೆಂದು ಗುರುತಿಸಬೇಕು ಮತ್ತು ನಿಯಮಗಳನ್ನು ಸಡಿಲೀಕರಿಸಬೇಕೆಂದು ಕೋರಿದೆ.</p> | <p>ಪ್ರಾರ್ಥಿಕಾರವು ಈ ಬಗ್ಗೆ ವಿವರವಾಗಿ ಚರ್ಚಿಸಿ, ಸದರಿ ಪ್ರದೇಶವು ಗ್ರಾಮ ಪಂಚಾಯತಿ ಪ್ಯಾಪ್ಪಿಗೆ ಬರುವುದರಿಂದ ಕೆ.ನಿ.ವ 2011ರ ಅಧಿಸೂಚನೆಯ ಪ್ಯಾರಾ 7(ii)CRZ-II ರ ಪ್ರಕಾರ ಪ್ರಸ್ತುತ ಮನವಿಯನ್ನು ಪರಿಗಣಿಸಲು ಸಾಧ್ಯವಿಲ್ಲ ಎಂದು ನಿರ್ಣಯಿಸಲಾಯಿತು ಹಾಗೂ ಸದರಿ ಸಂ. 851/11ಬ ನ್ನು 2011ರ ಕರಾವಳಿ ನಿಯಂತ್ರಣ ವಲಯ ಅಧಿಸೂಚನೆಯ ಪ್ರಕಾರ ನಕ್ಷೆಯಲ್ಲಿ ನಮೂದಿಸಲು ನಿರ್ಣಯಿಸಲಾಯಿತು</p> |

| | | | | |
|-----|--|------------|---|--|
| 1 | 2 | 3 | 4 | 5 |
| 125 | ಶ್ರೀ. ಗಣಪತಿ ಶಿವು ಗೌಡ ಕುಡ್ಲೆ, ಬೀಚ್, ಗೋಕರ್ಣ ಕುಮಟಾ ತಾಲೂಕು | 04-11-2017 | <p>ಕುಮಟಾ ತಾಲೂಕಿನ ಗೋಕರ್ಣ ಗ್ರಾಮದ ಸರ್ವೆ ನಂಬರ 221/1/21 ರಲ್ಲಿ ನಾನು ಮತ್ತು ಕುಟುಂಬದವರು ಸಮ್ಮ ಬದುಕನ್ನು ಕಟ್ಟಿಕೊಂಡಿದ್ದು, ಪ್ರಸ್ತುತ ಇರುವ ಕರಾವಳಿ ನಿಯಂತ್ರಣ ಪಾಲಯದ ನಿಯಮಗಳು ಗೋಕರ್ಣ ಗ್ರಾಮದ ಅಭಿವೃದ್ಧಿಗೆ ಮಾರಕವಾಗಿರುತ್ತದೆ. ಗೋಕರ್ಣ ಗ್ರಾಮವು ಸುಪ್ರಸಿದ್ಧ ದೈವ ಕ್ಷೇತ್ರವಾಗಿದ್ದು, ಪುರಾತನ ಕಾಲದಿಂದಲೂ ಸಹ ಇಲ್ಲಿ ಮಹೋತ್ಸವಗಳು, ಜಾತ್ರೆ ವರ್ಷಾಂಶ್ರಮಿ ನಡೆಯುವುದರ ಜೊತೆಗೆ ಲಕ್ಷಾಂತರ ಭಕ್ತರು ವಿಭಿನ್ನ ಕಾರ್ಯಚಟುವಟಿಕೆಗಳನ್ನು ನಡೆಸುವುದರ ಜೊತೆಯಲ್ಲಿ ಶ್ರೀ ದೇವರ ದೇವಸ್ಥಾನಗಳೂ ಪ್ರಮುಖವಾದ ಪೂಜಾ ಕೇಂದ್ರಗಳೂ ಹಾಗೂ ಧಾರ್ಮಿಕ ಕೇಂದ್ರಗಳು ಕರಾವಳಿ ನಿಯಂತ್ರಣ ಪಾಲಯ-1 ರಲ್ಲಿ ಬರುತ್ತಿದ್ದು, ಸದರಿ ಪ್ರದೇಶವು ಈಗ ಬಹಳ ಜನಸಾಂದ್ರತೆಯಿಂದ ಕೂಡಿದ್ದು, ಅಭಿವೃದ್ಧಿ ಹೊಂದಿದ ಪ್ರದೇಶವಾಗಿರುತ್ತದೆ. ಆದ್ದರಿಂದ ಗೋಕರ್ಣದ ಈ ಭಾಗದ ಜನರ ಆರ್ಥಿಕತೆ ಸಂಪೂರ್ಣವಾಗಿ ಪ್ರವಾಸೋದ್ಯಮವನ್ನೇ ಆಧರಿಸಿದ್ದು ಕರಾವಳಿ ನಿಯಂತ್ರಣ ಪಾಲಯ ನಿಯಮಗಳನ್ನು ಸಡಿಲಗೊಳಿಸಿ, ಆರ್ಥಿಕ ಪ್ರಗತಿಗೆ ಹಾಗೂ ಅಭಿವೃದ್ಧಿಗೆ ಸಹಕರಿಸಬೇಕಾಗಿ ಕೋರುತ್ತಾ, ಗೋಕರ್ಣ ಪ್ರದೇಶವನ್ನು ಅಭಿವೃದ್ಧಿ ಹೊಂದಿದ ಪ್ರದೇಶವೆಂದು ಗುರುತಿಸಿ CRZ-II ಪಾಲಯವೆಂದು ಗುರುತಿಸಬೇಕು ಮತ್ತು ನಿಯಮಗಳನ್ನು ಸಡಿಲೀಕರಣಗೊಳಿಸಬೇಕೆಂದು ಕೋರಿದೆ.</p> | <p>ಪ್ರಾಧಿಕಾರವು ಈ ಬಗ್ಗೆ ವಿವರವಾಗಿ ಚರ್ಚಿಸಿ, ಸದರಿ ಪ್ರದೇಶವು ಗ್ರಾಮ ಪಂಚಾಯತಿ ವ್ಯಾಪ್ತಿಗೆ ಬರುವುದರಿಂದ ಕ.ನಿ.ಪ 2011ರ ಅಧಿಸೂಚನೆಯ ಪ್ಯಾರಾ 7(ii)CRZ-II ರ ಪ್ರಕಾರ ಪ್ರಸ್ತುತ ಮನವಿಯನ್ನು ಪರಿಗಣಿಸಲು ನಿರ್ಧರಿಸಲಾಯಿತು.</p> |
| 126 | ಶ್ರೀ. ನಾರಾಯಣ ಅರ್. ಗೌಡಬಾವಿಕೋಡ್, ಗೋಕರ್ಣ, ಕುಮಟಾ ತಾಲೂಕು | 04-11-2017 | <p>ಕುಮಟಾ ತಾಲೂಕಿನ ಗೋಕರ್ಣ ಗ್ರಾಮದ ಸರ್ವೆ ನಂಬರ 218 ರಲ್ಲಿ ನಾನು ಮತ್ತು ಕುಟುಂಬದವರು ಸಮ್ಮ ಬದುಕನ್ನು ಕಟ್ಟಿಕೊಂಡಿದ್ದು, ಪ್ರಸ್ತುತ ಇರುವ ಕರಾವಳಿ ನಿಯಂತ್ರಣ ಪಾಲಯದ ನಿಯಮಗಳು ಗೋಕರ್ಣ ಗ್ರಾಮದ ಅಭಿವೃದ್ಧಿಗೆ ಮಾರಕವಾಗಿರುತ್ತದೆ. ಗೋಕರ್ಣ ಗ್ರಾಮವು ಸುಪ್ರಸಿದ್ಧ ದೈವ ಕ್ಷೇತ್ರವಾಗಿದ್ದು, ಪುರಾತನ ಕಾಲದಿಂದಲೂ ಸಹ ಇಲ್ಲಿ ಮಹೋತ್ಸವಗಳು, ಜಾತ್ರೆ ವರ್ಷಾಂಶ್ರಮಿ ನಡೆಯುವುದರ ಜೊತೆಗೆ ಲಕ್ಷಾಂತರ ಭಕ್ತರು ವಿಭಿನ್ನ ಕಾರ್ಯಚಟುವಟಿಕೆಗಳನ್ನು ನಡೆಸುವುದರ ಜೊತೆಯಲ್ಲಿ ಶ್ರೀ ದೇವರ ದೇವಸ್ಥಾನಗಳೂ ಪ್ರಮುಖವಾದ ಪೂಜಾ ಕೇಂದ್ರಗಳೂ ಹಾಗೂ ಧಾರ್ಮಿಕ ಕೇಂದ್ರಗಳು ಕರಾವಳಿ ನಿಯಂತ್ರಣ ಪಾಲಯ-1 ರಲ್ಲಿ ಬರುತ್ತಿದ್ದು, ಸದರಿ ಪ್ರದೇಶವು ಈಗ ಬಹಳ ಜನಸಾಂದ್ರತೆಯಿಂದ ಕೂಡಿದ್ದು, ಅಭಿವೃದ್ಧಿ ಹೊಂದಿದ ಪ್ರದೇಶವಾಗಿರುತ್ತದೆ. ಆದ್ದರಿಂದ ಗೋಕರ್ಣದ ಈ ಭಾಗದ ಜನರ ಆರ್ಥಿಕತೆ ಸಂಪೂರ್ಣವಾಗಿ ಪ್ರವಾಸೋದ್ಯಮವನ್ನೇ ಆಧರಿಸಿದ್ದು ಕರಾವಳಿ ನಿಯಂತ್ರಣ ಪಾಲಯ ನಿಯಮಗಳನ್ನು ಸಡಿಲಗೊಳಿಸಿ, ಆರ್ಥಿಕ ಪ್ರಗತಿಗೆ ಹಾಗೂ ಅಭಿವೃದ್ಧಿಗೆ ಸಹಕರಿಸಬೇಕಾಗಿ ಕೋರುತ್ತಾ, ಗೋಕರ್ಣ ಪ್ರದೇಶವನ್ನು ಅಭಿವೃದ್ಧಿ ಹೊಂದಿದ ಪ್ರದೇಶವೆಂದು ಗುರುತಿಸಿ CRZ-II ಪಾಲಯವೆಂದು ಗುರುತಿಸಬೇಕು ಮತ್ತು ನಿಯಮಗಳನ್ನು ಸಡಿಲೀಕರಣಗೊಳಿಸಬೇಕೆಂದು ಕೋರಿದೆ.</p> | <p>ಪ್ರಾಧಿಕಾರವು ಈ ಬಗ್ಗೆ ವಿವರವಾಗಿ ಚರ್ಚಿಸಿ, ಸದರಿ ಪ್ರದೇಶವು ಗ್ರಾಮ ಪಂಚಾಯತಿ ವ್ಯಾಪ್ತಿಗೆ ಬರುವುದರಿಂದ ಕ.ನಿ.ಪ 2011ರ ಅಧಿಸೂಚನೆಯ ಪ್ಯಾರಾ 7(ii)CRZ-II ರ ಪ್ರಕಾರ ಪ್ರಸ್ತುತ ಮನವಿಯನ್ನು ಪರಿಗಣಿಸಲು ನಿರ್ಧರಿಸಲಾಯಿತು.</p> |
| 127 | ಶ್ರೀ. ನಾಗಪ್ಪ ಗೋಯ್ಲಿ ಗೌಡ ಬೇಲೆಹಿತ್ತಲ್, ಗೋಕರ್ಣ | 04-11-2017 | <p>ಕುಮಟಾ ತಾಲೂಕಿನ ಗೋಕರ್ಣ ಗ್ರಾಮದ ಸರ್ವೆ ನಂಬರ 1678/1 ರಲ್ಲಿ ನಾನು ಮತ್ತು ಕುಟುಂಬದವರು ಸಮ್ಮ ಬದುಕನ್ನು ಕಟ್ಟಿಕೊಂಡಿದ್ದು, ಪ್ರಸ್ತುತ ಇರುವ ಕರಾವಳಿ ನಿಯಂತ್ರಣ ಪಾಲಯದ ನಿಯಮಗಳು ಗೋಕರ್ಣ ಗ್ರಾಮದ ಅಭಿವೃದ್ಧಿಗೆ ಮಾರಕವಾಗಿರುತ್ತದೆ. ಗೋಕರ್ಣ ಗ್ರಾಮವು ಸುಪ್ರಸಿದ್ಧ ದೈವ ಕ್ಷೇತ್ರವಾಗಿದ್ದು, ಪುರಾತನ ಕಾಲದಿಂದಲೂ ಸಹ ಇಲ್ಲಿ ಮಹೋತ್ಸವಗಳು, ಜಾತ್ರೆ ವರ್ಷಾಂಶ್ರಮಿ ನಡೆಯುವುದರ ಜೊತೆಗೆ ಲಕ್ಷಾಂತರ ಭಕ್ತರು ವಿಭಿನ್ನ ಕಾರ್ಯಚಟುವಟಿಕೆಗಳನ್ನು ನಡೆಸುವುದರ ಜೊತೆಯಲ್ಲಿ ಶ್ರೀ ದೇವರ ದೇವಸ್ಥಾನಗಳೂ ಪ್ರಮುಖವಾದ ಪೂಜಾ ಕೇಂದ್ರಗಳೂ ಹಾಗೂ ಧಾರ್ಮಿಕ ಕೇಂದ್ರಗಳು ಕರಾವಳಿ ನಿಯಂತ್ರಣ ಪಾಲಯ-1 ರಲ್ಲಿ ಬರುತ್ತಿದ್ದು, ಸದರಿ ಪ್ರದೇಶವು ಈಗ ಬಹಳ ಜನಸಾಂದ್ರತೆಯಿಂದ ಕೂಡಿದ್ದು, ಅಭಿವೃದ್ಧಿ ಹೊಂದಿದ ಪ್ರದೇಶವಾಗಿರುತ್ತದೆ. ಆದ್ದರಿಂದ ಗೋಕರ್ಣದ ಈ ಭಾಗದ ಜನರ ಆರ್ಥಿಕತೆ ಸಂಪೂರ್ಣವಾಗಿ ಪ್ರವಾಸೋದ್ಯಮವನ್ನೇ ಆಧರಿಸಿದ್ದು ಕರಾವಳಿ ನಿಯಂತ್ರಣ ಪಾಲಯ ನಿಯಮಗಳನ್ನು ಸಡಿಲಗೊಳಿಸಿ, ಆರ್ಥಿಕ ಪ್ರಗತಿಗೆ ಹಾಗೂ ಅಭಿವೃದ್ಧಿಗೆ ಸಹಕರಿಸಬೇಕಾಗಿ ಕೋರುತ್ತಾ, ಗೋಕರ್ಣ ಪ್ರದೇಶವನ್ನು ಅಭಿವೃದ್ಧಿ ಹೊಂದಿದ ಪ್ರದೇಶವೆಂದು ಗುರುತಿಸಿ CRZ-II ಪಾಲಯವೆಂದು ಗುರುತಿಸಬೇಕು ಮತ್ತು ನಿಯಮಗಳನ್ನು ಸಡಿಲೀಕರಣಗೊಳಿಸಬೇಕೆಂದು ಕೋರಿದೆ.</p> | <p>ಪ್ರಾಧಿಕಾರವು ಈ ಬಗ್ಗೆ ವಿವರವಾಗಿ ಚರ್ಚಿಸಿ, ಸದರಿ ಪ್ರದೇಶವು ಗ್ರಾಮ ಪಂಚಾಯತಿ ವ್ಯಾಪ್ತಿಗೆ ಬರುವುದರಿಂದ ಕ.ನಿ.ಪ 2011ರ ಅಧಿಸೂಚನೆಯ ಪ್ಯಾರಾ 7(ii)CRZ-II ರ ಪ್ರಕಾರ ಪ್ರಸ್ತುತ ಮನವಿಯನ್ನು ಪರಿಗಣಿಸಲು ನಿರ್ಧರಿಸಲಾಯಿತು.</p> |

| 1 | 2 | 3 | 4 | 5 |
|-----|---|------------|--|---|
| | <p>ಕುಮಟಾ ತಾಲೂಕು</p> | | <p>ಕಾಲದಿಂದಲೂ ಸಹ ಇಲ್ಲಿ ಮಹೋತ್ಸವಗಳು, ಜಾತ್ರೆ ವರ್ಷಂಪ್ರತಿ ನಡೆಯುವುದರ ಜೊತೆಗೆ ಲಕ್ಷಾಂತರ ಭಕ್ತರು ವಿಭಿನ್ನ ಕಾರ್ಯಚಟುವಟಿಕೆಗಳನ್ನು ನಡೆಸುವುದರ ಜೊತೆಯಲ್ಲಿ ಶ್ರೀ ದೇವರ ದೇವಸ್ಥಾನಗಳೂ ಪ್ರಮುಖವಾದ ಪೂಜಾ ಕೇಂದ್ರಗಳೂ ಹಾಗೂ ಧಾರ್ಮಿಕ ಕೇಂದ್ರಗಳು ಕರಾವಳಿ ನಿಯಂತ್ರಣ ವಲಯ-1 ರಲ್ಲಿ ಬರುತ್ತಿದ್ದು, ಸದರಿ ಪ್ರದೇಶಪ್ರತಿ ಈಗ ಬಹಳ ಜನಸಾಂದ್ರತೆಯಿಂದ ಕೂಡಿದ್ದು, ಅಭಿವೃದ್ಧಿ ಹೊಂದಿದ ಪ್ರದೇಶವಾಗಿರುತ್ತದೆ. ಆದ್ದರಿಂದ ಗೋಕರ್ಣದ ಈ ಭಾಗದ ಜನರ ಅರ್ಥಿಕತೆ ಸಂಪೂರ್ಣವಾಗಿ ಪ್ರವಾಸೋದ್ಯಮವನ್ನೇ ಆಧರಿಸಿದ್ದು ಕರಾವಳಿ ನಿಯಂತ್ರಣ ವಲಯ ನಿಯಮಗಳನ್ನು ಸಡಿಲಗೊಳಿಸಿ, ಅರ್ಥಿಕ ಪ್ರಗತಿಗೆ ಹಾಗೂ ಅಭಿವೃದ್ಧಿಗೆ ಸಹಕರಿಸಬೇಕಾಗಿ ಕೋರುತ್ತಾ ಗೋಕರ್ಣ ಪ್ರದೇಶವನ್ನು ಅಭಿವೃದ್ಧಿ ಹೊಂದಿದ ಪ್ರದೇಶವೆಂದು ಗುರುತಿಸಿ CRZ-II ವಲಯವೆಂದು ಗುರುತಿಸಬೇಕು ಮತ್ತು ನಿಯಮಗಳನ್ನು ಸಡಿಲೀಕರಣಗೊಳಿಸಬೇಕೆಂದು ಕೋರಿದೆ.</p> | <p>ಮನಮಿಯನ್ನು ಪರಿಗಣಿಸಲು ಸಾಧ್ಯವಿಲ್ಲ ಎಂದು ನಿರ್ಣಯಿಸಲಾಯಿತು ಹಾಗೂ ಸದರಿ ಸ.ಸಂ. 1678/1 ನ್ನು 2011ರ ಕರಾವಳಿ ನಿಯಂತ್ರಣ ವಲಯ ಅಧಿಸೂಚನೆಯ ಪ್ರಕಾರ ನಕ್ಷೆಯಲ್ಲಿ ನಮೂದಿಸಲು ನಿರ್ಣಯಿಸಲಾಯಿತು.</p> |
| 128 | <p>ಶ್ರೀ. ನಾಗಪ್ಪ ಗೋಯ್ತು ಗೌಡ ಬೇಲೆಹಿತ್ತಲ್, ಗೋಕರ್ಣ, ಕುಮಟಾ ತಾಲೂಕು</p> | 04-11-2017 | <p>ಕುಮಟಾ ತಾಲೂಕಿನ ಗೋಕರ್ಣ ಗ್ರಾಮದ ಸರ್ವೆ ನಂಬರ 75/2 ರಲ್ಲಿ ನಾನು ಮತ್ತು ಕುಟುಂಬದವರು ನಮ್ಮ ಬದುಕನ್ನು ಕಟ್ಟಿಕೊಂಡಿದ್ದು, ಪ್ರಸ್ತುತ ಇರುವ ಕರಾವಳಿ ನಿಯಂತ್ರಣ ವಲಯದ ನಿಯಮಗಳು ಗೋಕರ್ಣ ಗ್ರಾಮದ ಅಭಿವೃದ್ಧಿಗೆ ಮಾರಕವಾಗಿರುತ್ತದೆ. ಗೋಕರ್ಣ ಗ್ರಾಮವು ಸುಪ್ರಸಿದ್ಧ ದೈವ ಕ್ಷೇತ್ರವಾಗಿದ್ದು ಪುರಾತನ ಕಾಲದಿಂದಲೂ ಸಹ ಇಲ್ಲಿ ಮಹೋತ್ಸವಗಳು, ಜಾತ್ರೆ ವರ್ಷಂಪ್ರತಿ ನಡೆಯುವುದರ ಜೊತೆಗೆ ಲಕ್ಷಾಂತರ ಭಕ್ತರು ವಿಭಿನ್ನ ಕಾರ್ಯಚಟುವಟಿಕೆಗಳನ್ನು ನಡೆಸುವುದರ ಜೊತೆಯಲ್ಲಿ ಶ್ರೀ ದೇವರ ದೇವಸ್ಥಾನಗಳೂ ಪ್ರಮುಖವಾದ ಪೂಜಾ ಕೇಂದ್ರಗಳೂ ಹಾಗೂ ಧಾರ್ಮಿಕ ಕೇಂದ್ರಗಳು ಕರಾವಳಿ ನಿಯಂತ್ರಣ ವಲಯ-1 ರಲ್ಲಿ ಬರುತ್ತಿದ್ದು, ಸದರಿ ಪ್ರದೇಶವು ಈಗ ಬಹಳ ಜನಸಾಂದ್ರತೆಯಿಂದ ಕೂಡಿದ್ದು, ಅಭಿವೃದ್ಧಿ ಹೊಂದಿದ ಪ್ರದೇಶವಾಗಿರುತ್ತದೆ. ಆದ್ದರಿಂದ ಗೋಕರ್ಣದ ಈ ಭಾಗದ ಜನರ ಅರ್ಥಿಕತೆ ಸಂಪೂರ್ಣವಾಗಿ ಪ್ರವಾಸೋದ್ಯಮವನ್ನೇ ಆಧರಿಸಿದ್ದು ಕರಾವಳಿ ನಿಯಂತ್ರಣ ವಲಯ ನಿಯಮಗಳನ್ನು ಸಡಿಲಗೊಳಿಸಿ, ಅರ್ಥಿಕ ಪ್ರಗತಿಗೆ ಹಾಗೂ ಅಭಿವೃದ್ಧಿಗೆ ಸಹಕರಿಸಬೇಕಾಗಿ ಕೋರುತ್ತಾ ಗೋಕರ್ಣ ಪ್ರದೇಶವನ್ನು ಅಭಿವೃದ್ಧಿ ಹೊಂದಿದ ಪ್ರದೇಶವೆಂದು ಗುರುತಿಸಿ CRZ-II ವಲಯವೆಂದು ಗುರುತಿಸಬೇಕು ಮತ್ತು ನಿಯಮಗಳನ್ನು ಸಡಿಲೀಕರಣಗೊಳಿಸಬೇಕೆಂದು ಕೋರಿದೆ.</p> | <p>ಪ್ರಾಧಿಕಾರವು ಈ ಬಗ್ಗೆ ವಿವರವಾಗಿ ಚರ್ಚಿಸಿ, ಸದರಿ ಪ್ರದೇಶವು ಗ್ರಾಮ ಪಂಚಾಯತಿ ಪ್ಯಾಕ್ಟಿಗೆ ಬರುವುದರಿಂದ ಕ.ನಿ.ಪ 2011ರ ಅಧಿಸೂಚನೆಯ ಪ್ರಕಾರ 7(i)CRZ-II ರ ಪ್ರಕಾರ ಪ್ರಸ್ತುತ ಮನಮಿಯನ್ನು ಪರಿಗಣಿಸಲು ಸಾಧ್ಯವಿಲ್ಲ ಎಂದು ನಿರ್ಣಯಿಸಲಾಯಿತು.</p> |
| 129 | <p>ಶ್ರೀ. ಗೋವಿಂದ ನಾಗಪ್ಪ ಗೌಡ ಕುಡ್ಲೆ ಬ್ಲೇಚ್, ಗೋಕರ್ಣ ಕುಮಟಾ ತಾಲೂಕು</p> | 04-11-2017 | <p>ಕುಮಟಾ ತಾಲೂಕಿನ ಗೋಕರ್ಣ ಗ್ರಾಮದಲ್ಲಿ ನಾನು ಮತ್ತು ಕುಟುಂಬದವರು ನಮ್ಮ ಬದುಕನ್ನು ಕಟ್ಟಿಕೊಂಡಿದ್ದು, ಪ್ರಸ್ತುತ ಇರುವ ಕರಾವಳಿ ನಿಯಂತ್ರಣ ವಲಯದ ನಿಯಮಗಳು ಗೋಕರ್ಣ ಗ್ರಾಮದ ಅಭಿವೃದ್ಧಿಗೆ ಮಾರಕವಾಗಿರುತ್ತದೆ. ಗೋಕರ್ಣ ಗ್ರಾಮವು ಸುಪ್ರಸಿದ್ಧ ದೈವ ಕ್ಷೇತ್ರವಾಗಿದ್ದು, ಪುರಾತನ ಕಾಲದಿಂದಲೂ ಸಹ ಇಲ್ಲಿ ಮಹೋತ್ಸವಗಳು, ಜಾತ್ರೆ ವರ್ಷಂಪ್ರತಿ ನಡೆಯುವುದರ ಜೊತೆಗೆ ಲಕ್ಷಾಂತರ ಭಕ್ತರು ವಿಭಿನ್ನ ಕಾರ್ಯಚಟುವಟಿಕೆಗಳನ್ನು ನಡೆಸುವುದರ ಜೊತೆಯಲ್ಲಿ ಶ್ರೀ ದೇವರ ದೇವಸ್ಥಾನಗಳೂ ಪ್ರಮುಖವಾದ ಪೂಜಾ ಕೇಂದ್ರಗಳೂ ಹಾಗೂ ಧಾರ್ಮಿಕ ಕೇಂದ್ರಗಳು ಕರಾವಳಿ ನಿಯಂತ್ರಣ ವಲಯ-1 ರಲ್ಲಿ ಬರುತ್ತಿದ್ದು, ಸದರಿ ಪ್ರದೇಶವು ಈಗ ಬಹಳ ಜನಸಾಂದ್ರತೆಯಿಂದ ಕೂಡಿದ್ದು, ಅಭಿವೃದ್ಧಿ ಹೊಂದಿದ ಪ್ರದೇಶವಾಗಿರುತ್ತದೆ. ಆದ್ದರಿಂದ</p> | <p>ಪ್ರಾಧಿಕಾರವು ಈ ಬಗ್ಗೆ ವಿವರವಾಗಿ ಚರ್ಚಿಸಿ, ಸದರಿ ಪ್ರದೇಶವು ಗ್ರಾಮ ಪಂಚಾಯತಿ ಪ್ಯಾಕ್ಟಿಗೆ ಬರುವುದರಿಂದ ಕ.ನಿ.ಪ 2011ರ ಅಧಿಸೂಚನೆಯ ಪ್ರಕಾರ 7(i)CRZ-II ರ ಪ್ರಕಾರ ಪ್ರಸ್ತುತ ಮನಮಿಯನ್ನು ಪರಿಗಣಿಸಲು ಸಾಧ್ಯವಿಲ್ಲ ಎಂದು ನಿರ್ಣಯಿಸಲಾಯಿತು.</p> |

| 1 | 2 | 3 | 4 | 5 |
|-----|---|------------|---|--|
| 130 | ಶ್ರೀ. ಗೋವಿಂದ ನಾಗಪ್ಪ ಗೌಡ ಕುಡ್ಲೆ ಬೀಚ್, ಗೋಕರ್ಣ ಕುಮಟಾ ತಾಲೂಕು | 04-11-2017 | <p>ಗೋಕರ್ಣದ ಈ ಭಾಗದ ಜನರ ಅರ್ಥಿಕತೆ ಸಂಪೂರ್ಣವಾಗಿ ಪ್ರವಾಸೋದ್ಯಮವನ್ನೇ ಆಧರಿಸಿದ್ದು ಕರಾವಳಿ ನಿಯಂತ್ರಣ ಪಲಯ ನಿಯಮಗಳನ್ನು ಸಡಿಲಗೊಳಿಸಿ, ಅರ್ಥಿಕ ಪ್ರಗತಿಗೆ ಹಾಗೂ ಅಭಿವೃದ್ಧಿಗೆ ಸಹಕರಿಸಬೇಕಾಗಿ ಕೋರುತ್ತಾ ಗೋಕರ್ಣ ಪ್ರದೇಶವನ್ನು ಅಭಿವೃದ್ಧಿ ಹೊಂದಿದ ಪ್ರದೇಶವೆಂದು ಗುರುತಿಸಿ CRZ-II ವಲಯವೆಂದು ಗುರುತಿಸಬೇಕು ಮತ್ತು ನಿಯಮಗಳನ್ನು ಸಡಿಲೀಕರಣಗೊಳಿಸಬೇಕೆಂದು ಕೋರಿದೆ.</p> | <p>ಪ್ರಾಧಿಕಾರವು ಈ ಬಗ್ಗೆ ವಿವರವಾಗಿ ಚರ್ಚಿಸಿ ಸದರಿ ಪ್ರದೇಶವು ಗ್ರಾಮ ಪಂಚಾಯತಿ ವ್ಯಾಪ್ತಿಗೆ ಬರುವುದರಿಂದ ಕ.ನಿ.ವ 2011ರ ಅಧಿಸೂಚನೆಯ ಪ್ಯಾರಾ 7(ii)CRZ-II ರ ಪ್ರಕಾರ ಪ್ರಸ್ತುತ ಮನವಿಯನ್ನು ಪರಿಗಣಿಸಲು ಸಾಧ್ಯವಿಲ್ಲ ಎಂದು ನಿರ್ಣಯಿಸಲಾಯಿತು.</p> |
| 131 | ಶ್ರೀ. ಬೀರು ಮಂಕಾಳಿ ಗೌಡ ಮತ್ತು ಸುಕ್ರು ಬೀರಪ್ಪ ಗೌಡ ಕುಜನಿ, ಗೋಕರ್ಣ, ಕುಮಟಾ ತಾಲೂಕು | 04-11-2017 | <p>ಕುಮಟಾ ತಾಲೂಕಿನ ಗೋಕರ್ಣ ಗ್ರಾಮದಲ್ಲಿ ನಾನು ಮತ್ತು ನನ್ನ ಕುಟುಂಬದವರು ನಮ್ಮ ಬದುಕನ್ನು ಕಟ್ಟಿಕೊಂಡಿದ್ದು, ಪ್ರಸ್ತುತ ಇರುವ ಕರಾವಳಿ ನಿಯಮಗಳ ಗೋಕರ್ಣ ಗ್ರಾಮದ ಅಭಿವೃದ್ಧಿಗೆ ಮಾರಕವಾಗಿರುತ್ತದೆ. ಗೋಕರ್ಣ ಗ್ರಾಮವು ಸುಪ್ರಸಿದ್ಧ ದೈವ ಕ್ಷೇತ್ರವಾಗಿದ್ದು, ಪುರಾತನ ಸಹ ಇಲ್ಲಿ ಮಹೋತ್ಸವಗಳು, ಜಾತ್ರೆ ವರ್ಷಪ್ರತಿ ನಡೆಯುವುದರ ಜೊತೆಗೆ ಲಕ್ಷ್ಮೀ ದೇವರ ವಿಭಿನ್ನ ಕಾರ್ಯಚಟುವಟಿಕೆಗಳನ್ನು ನಡೆಸುವುದರ ಜೊತೆಯಲ್ಲಿ ಶ್ರೀ. ದೇವರ ದೇವಸ್ಥಾನಗಳೂ ಪ್ರಮುಖವಾದ ಪೂಜಾ ಕೇಂದ್ರಗಳೂ ಧಾರ್ಮಿಕ ಕೇಂದ್ರಗಳು ಕರಾವಳಿ ನಿಯಂತ್ರಣ ವಲಯ-1 ರಲ್ಲಿ ಬರುತ್ತಿದ್ದು, ಸದರಿ ಪ್ರದೇಶವು ಈಗ ಬಹಳ ಜನಸಾಂದ್ರತೆಯಿಂದ ಕೂಡಿದ್ದು, ಅಭಿವೃದ್ಧಿ ಹೊಂದಿದ ಪ್ರದೇಶವಾಗಿರುತ್ತದೆ. ಆದ್ದರಿಂದ ಗೋಕರ್ಣದ ಈ ಭಾಗದ ಜನರ ಅರ್ಥಿಕತೆ ಸಂಪೂರ್ಣವಾಗಿ ಪ್ರವಾಸೋದ್ಯಮವನ್ನೇ ಆಧರಿಸಿದ್ದು ಕರಾವಳಿ ನಿಯಂತ್ರಣ ವಲಯ ನಿಯಮಗಳನ್ನು ಸಡಿಲಗೊಳಿಸಿ, ಅರ್ಥಿಕ ಪ್ರಗತಿಗೆ ಹಾಗೂ ಅಭಿವೃದ್ಧಿಗೆ ಸಹಕರಿಸಬೇಕಾಗಿ ಕೋರುತ್ತಾ ಗೋಕರ್ಣ ಪ್ರದೇಶವನ್ನು ಅಭಿವೃದ್ಧಿ ಹೊಂದಿದ ಪ್ರದೇಶವೆಂದು ಗುರುತಿಸಿ CRZ-II ವಲಯವೆಂದು ಗುರುತಿಸಬೇಕು ಮತ್ತು ನಿಯಮಗಳನ್ನು ಸಡಿಲೀಕರಣಗೊಳಿಸಬೇಕೆಂದು ಕೋರಿದೆ.</p> | <p>ಪ್ರಾಧಿಕಾರವು ಈ ಬಗ್ಗೆ ವಿವರವಾಗಿ ಚರ್ಚಿಸಿ, ಸದರಿ ಪ್ರದೇಶವು ಗ್ರಾಮ ಪಂಚಾಯತಿ ವ್ಯಾಪ್ತಿಗೆ ಬರುವುದರಿಂದ ಕ.ನಿ.ವ 2011ರ ಅಧಿಸೂಚನೆಯ ಪ್ಯಾರಾ 7(ii)CRZ-II ರ ಪ್ರಕಾರ ಪ್ರಸ್ತುತ ಮನವಿಯನ್ನು ಪರಿಗಣಿಸಲು ಸಾಧ್ಯವಿಲ್ಲ ಎಂದು ನಿರ್ಣಯಿಸಲಾಯಿತು ಹಾಗೂ ಸದರಿ ಸ.ನಂ. 1305 ನ್ನು 2011ರ ನಿರ್ಣಯಿಸಲಾಯಿತು ಕರಾವಳಿ ನಿಯಂತ್ರಣ ವಲಯ ಅಧಿಸೂಚನೆಯ ಪ್ರಕಾರ ನಕ್ಷೆಯಲ್ಲಿ ಸಮೂಹಿಸಲು ನಿರ್ಣಯಿಸಲಾಯಿತು</p> |

| 1 | 2 | 3 | 4 | 5 |
|-----|--|------------|--|--|
| 2 | ಶ್ರೀ. ಸುರೇಶ್ ಹಾಗೂ ಶ್ರೀ. ಗೌಡ ಕುಂಜನಿ, ಗೋಕರ್ಣ, ಕುಮಟಾ ತಾಲೂಕು | 04-11-2017 | <p>ಕುಮಟಾ ತಾಲೂಕಿನ ಗೋಕರ್ಣ ಗ್ರಾಮದ ಸರ್ವೆ ನಂಬರ್ 1301 ರಲ್ಲಿ ನಾನು ಮತ್ತು ಕುಟುಂಬದವರು ನಮ್ಮ ಬದುಕನ್ನು ಕಟ್ಟಿಕೊಂಡಿದ್ದು, ಪ್ರಸ್ತುತ ಇರುವ ಕಂಪಳ ನಿಯಂತ್ರಣ ವಲಯದ ನಿಯಮಗಳು ಗೋಕರ್ಣ ಗ್ರಾಮದ ಅಭಿವೃದ್ಧಿಗೆ ಮಾರಕವಾಗಿರುತ್ತವೆ. ಗೋಕರ್ಣ ಗ್ರಾಮವು ಸುಪ್ರಸಿದ್ಧ ದೈವ ಕ್ಷೇತ್ರವಾಗಿದ್ದು, ಪುರಾತನ ಕಾಲದಿಂದಲೂ ಸಹ ಇಲ್ಲಿ ಮಹೋತ್ಸವಗಳು, ಜಾತ್ರೆ ವರ್ಷಪ್ರತಿ ನಡೆಯುವುದರ ಜೊತೆಗೆ ಲಕ್ಷಾಂತರ ಭಕ್ತರು ವಿಭಿನ್ನ ಕಾರ್ಯಕ್ರಮಗಳನ್ನು ನಡೆಸುವುದರ ಜೊತೆಯಲ್ಲಿ ಶ್ರೀ. ದೇವರ ದೇವಸ್ಥಾನಗಳೂ ಪ್ರಮುಖವಾದ ಪೂಜಾ ಕೇಂದ್ರಗಳೂ ಹಾಗೂ ಧಾರ್ಮಿಕ ಕೇಂದ್ರಗಳು ಕಂಪಳ ನಿಯಂತ್ರಣ ವಲಯ-1 ರಲ್ಲಿ ಬರುತ್ತಿದ್ದು, ಸದರಿ ಪ್ರದೇಶವು ಈಗ ಬಹಳ ಜನಸಾಂದ್ರತೆಯಿಂದ ಕೂಡಿದ್ದು, ಅಭಿವೃದ್ಧಿ ಹೊಂದಿದ ಪ್ರದೇಶವಾಗಿರುತ್ತದೆ. ಆದ್ದರಿಂದ ಗೋಕರ್ಣದ ಈ ಭಾಗದ ಜನರ ಆರ್ಥಿಕತೆ ಸಂಪೂರ್ಣವಾಗಿ ಪ್ರವಾಸೋದ್ಯಮವನ್ನೇ ಆಧರಿಸಿದ್ದು ಕಂಪಳ ನಿಯಂತ್ರಣ ವಲಯ ನಿಯಮಗಳನ್ನು ಸಡಿಲಗೊಳಿಸಿ, ಅರ್ಥಿಕ ಪ್ರಗತಿಗೆ ಹಾಗೂ ಅಭಿವೃದ್ಧಿಗೆ ಸಹಕರಿಸಬೇಕಾಗಿ ಕೋರುತ್ತಾ ಗೋಕರ್ಣ ಪ್ರದೇಶವನ್ನು ಅಭಿವೃದ್ಧಿ ಹೊಂದಿದ ಪ್ರದೇಶವೆಂದು ಗುರುತಿಸಿ CRZ-II ವಲಯವೆಂದು ಗುರುತಿಸಬೇಕು ಮತ್ತು ನಿಯಮಗಳನ್ನು ಸಡಿಲೀಕರಿಸಬೇಕೆಂದು ಕೋರಿದೆ.</p> | <p>ಪ್ರಾಧಿಕಾರವು ಈ ಬಗ್ಗೆ ವಿವರವಾಗಿ ಚರ್ಚಿಸಿ, ಸದರಿ ಪ್ರದೇಶವು ಗ್ರಾಮ ಪಂಚಾಯತಿ ಪ್ಯಾಪ್‌ಗೆ ಬರುತ್ತದೆಯೆಂದು ಕ.ನಿ.ಪ 2011ರ ಅಧಿಸೂಚನೆಯ ಪ್ಯಾರಾ 7(i)CRZ-II ರ ಪ್ರಕಾರ ಪ್ರಸ್ತುತ ಮನವಿಯನ್ನು ಪರಿಗಣಿಸಲು ಸಾಧ್ಯವಿಲ್ಲ ಎಂದು ನಿರ್ಣಯಿಸಲಾಯಿತು ಹಾಗೂ ಸದರಿ ಸ.ನಂ. 1301 ನ್ನು 2011ರ ಕಂಪಳ ನಿಯಂತ್ರಣ ವಲಯ ಅಧಿಸೂಚನೆಯ ಪ್ರಕಾರ ನಕ್ಷೆಯಲ್ಲಿ ನಮೂದಿಸಲು ನಿರ್ಣಯಿಸಲಾಯಿತು</p> |
| 133 | ಶ್ರೀ. ಗೋವಿಂದ ನಾಗಪ್ಪ, ಗೌಡ ಕುಂಜನಿ, ಗೋಕರ್ಣ, ಕುಮಟಾ ತಾಲೂಕು 17 | 04-11-2017 | <p>ಕುಮಟಾ ತಾಲೂಕಿನ ಗೋಕರ್ಣ ಗ್ರಾಮದ ಸರ್ವೆ ನಂಬರ್ 1301 ರಲ್ಲಿ ನಾನು ಮತ್ತು ಕುಟುಂಬದವರು ನಮ್ಮ ಬದುಕನ್ನು ಕಟ್ಟಿಕೊಂಡಿದ್ದು, ಪ್ರಸ್ತುತ ಇರುವ ಕಂಪಳ ನಿಯಂತ್ರಣ ವಲಯದ ನಿಯಮಗಳು ಗೋಕರ್ಣ ಗ್ರಾಮದ ಅಭಿವೃದ್ಧಿಗೆ ಮಾರಕವಾಗಿರುತ್ತವೆ. ಗೋಕರ್ಣ ಗ್ರಾಮವು ಸುಪ್ರಸಿದ್ಧ ದೈವ ಕ್ಷೇತ್ರವಾಗಿದ್ದು, ಪುರಾತನ ಕಾಲದಿಂದಲೂ ಸಹ ಇಲ್ಲಿ ಮಹೋತ್ಸವಗಳು, ಜಾತ್ರೆ ವರ್ಷಪ್ರತಿ ನಡೆಯುವುದರ ಜೊತೆಗೆ ಲಕ್ಷಾಂತರ ಭಕ್ತರು ವಿಭಿನ್ನ ಕಾರ್ಯಕ್ರಮಗಳನ್ನು ನಡೆಸುವುದರ ಜೊತೆಯಲ್ಲಿ ಶ್ರೀ. ದೇವರ ದೇವಸ್ಥಾನಗಳೂ ಪ್ರಮುಖವಾದ ಪೂಜಾ ಕೇಂದ್ರಗಳೂ ಹಾಗೂ ಧಾರ್ಮಿಕ ಕೇಂದ್ರಗಳು ಕಂಪಳ ನಿಯಂತ್ರಣ ವಲಯ-1 ರಲ್ಲಿ ಬರುತ್ತಿದ್ದು, ಸದರಿ ಪ್ರದೇಶವು ಈಗ ಬಹಳ ಜನಸಾಂದ್ರತೆಯಿಂದ ಕೂಡಿದ್ದು, ಅಭಿವೃದ್ಧಿ ಹೊಂದಿದ ಪ್ರದೇಶವಾಗಿರುತ್ತದೆ. ಆದ್ದರಿಂದ ಗೋಕರ್ಣದ ಈ ಭಾಗದ ಜನರ ಆರ್ಥಿಕತೆ ಸಂಪೂರ್ಣವಾಗಿ ಪ್ರವಾಸೋದ್ಯಮವನ್ನೇ ಆಧರಿಸಿದ್ದು ಕಂಪಳ ನಿಯಂತ್ರಣ ವಲಯ ನಿಯಮಗಳನ್ನು ಸಡಿಲಗೊಳಿಸಿ, ಅರ್ಥಿಕ ಪ್ರಗತಿಗೆ ಹಾಗೂ ಅಭಿವೃದ್ಧಿಗೆ ಸಹಕರಿಸಬೇಕಾಗಿ ಕೋರುತ್ತಾ ಗೋಕರ್ಣ ಪ್ರದೇಶವನ್ನು ಅಭಿವೃದ್ಧಿ ಹೊಂದಿದ ಪ್ರದೇಶವೆಂದು ಗುರುತಿಸಿ CRZ-II ವಲಯವೆಂದು ಗುರುತಿಸಬೇಕು ಮತ್ತು ನಿಯಮಗಳನ್ನು ಸಡಿಲೀಕರಿಸಬೇಕೆಂದು ಕೋರಿದೆ.</p> | <p>ಪ್ರಾಧಿಕಾರವು ಈ ಬಗ್ಗೆ ವಿವರವಾಗಿ ಚರ್ಚಿಸಿ, ಸದರಿ ಪ್ರದೇಶವು ಗ್ರಾಮ ಪಂಚಾಯತಿ ಪ್ಯಾಪ್‌ಗೆ ಬರುತ್ತದೆಯೆಂದು ಕ.ನಿ.ಪ 2011ರ ಅಧಿಸೂಚನೆಯ ಪ್ಯಾರಾ 7(i)CRZ-II ರ ಪ್ರಕಾರ ಪ್ರಸ್ತುತ ಮನವಿಯನ್ನು ಪರಿಗಣಿಸಲು ಸಾಧ್ಯವಿಲ್ಲ ಎಂದು ನಿರ್ಣಯಿಸಲಾಯಿತು ಹಾಗೂ ಸದರಿ ಸ.ನಂ. 1301 ನ್ನು 2011ರ ಕಂಪಳ ನಿಯಂತ್ರಣ ವಲಯ ಅಧಿಸೂಚನೆಯ ಪ್ರಕಾರ ನಕ್ಷೆಯಲ್ಲಿ ನಮೂದಿಸಲು ನಿರ್ಣಯಿಸಲಾಯಿತು</p> |
| 134 | ಶ್ರೀ. ಗೋವಿಂದ ನಾಗಪ್ಪ, ಗೌಡ ದೋಣಿಬೆಟ್ಟಲ ಗೋಕರ್ಣ, ಕುಮಟಾ ತಾಲೂಕು | 04-11-2017 | <p>ಕುಮಟಾ ತಾಲೂಕಿನ ಗೋಕರ್ಣ ಗ್ರಾಮದ ಸರ್ವೆ ನಂಬರ್ 1308 ರಲ್ಲಿ ನಾನು ಮತ್ತು ಕುಟುಂಬದವರು ನಮ್ಮ ಬದುಕನ್ನು ಕಟ್ಟಿಕೊಂಡಿದ್ದು, ಪ್ರಸ್ತುತ ಇರುವ ಕಂಪಳ ನಿಯಂತ್ರಣ ವಲಯದ ನಿಯಮಗಳು ಗೋಕರ್ಣ ಗ್ರಾಮದ ಅಭಿವೃದ್ಧಿಗೆ ಮಾರಕವಾಗಿರುತ್ತವೆ. ಗೋಕರ್ಣ ಗ್ರಾಮವು ಸುಪ್ರಸಿದ್ಧ ದೈವ ಕ್ಷೇತ್ರವಾಗಿದ್ದು, ಪುರಾತನ ಕಾಲದಿಂದಲೂ ಸಹ ಇಲ್ಲಿ ಮಹೋತ್ಸವಗಳು, ಜಾತ್ರೆ ವರ್ಷಪ್ರತಿ ನಡೆಯುವುದರ ಜೊತೆಯಲ್ಲಿ ಶ್ರೀ. ದೇವರ ದೇವಸ್ಥಾನಗಳೂ ಪ್ರಮುಖವಾದ ಪೂಜಾ ಕೇಂದ್ರಗಳೂ ಹಾಗೂ ಧಾರ್ಮಿಕ ಕೇಂದ್ರಗಳು ಕಂಪಳ ನಿಯಂತ್ರಣ ವಲಯ-1 ರಲ್ಲಿ ಬರುತ್ತಿದ್ದು, ಸದರಿ ಪ್ರದೇಶವು ಈಗ ಬಹಳ ಜನಸಾಂದ್ರತೆಯಿಂದ ಕೂಡಿದ್ದು, ಅಭಿವೃದ್ಧಿ ಹೊಂದಿದ ಪ್ರದೇಶವಾಗಿರುತ್ತದೆ. ಆದ್ದರಿಂದ ಗೋಕರ್ಣದ ಈ ಭಾಗದ ಜನರ ಆರ್ಥಿಕತೆ ಸಂಪೂರ್ಣವಾಗಿ ಪ್ರವಾಸೋದ್ಯಮವನ್ನೇ ಆಧರಿಸಿದ್ದು ಕಂಪಳ ನಿಯಂತ್ರಣ ವಲಯ ನಿಯಮಗಳನ್ನು ಸಡಿಲಗೊಳಿಸಿ, ಅರ್ಥಿಕ ಪ್ರಗತಿಗೆ ಹಾಗೂ ಅಭಿವೃದ್ಧಿಗೆ ಸಹಕರಿಸಬೇಕಾಗಿ ಕೋರುತ್ತಾ ಗೋಕರ್ಣ ಪ್ರದೇಶವನ್ನು ಅಭಿವೃದ್ಧಿ ಹೊಂದಿದ ಪ್ರದೇಶವೆಂದು ಗುರುತಿಸಿ CRZ-II ವಲಯವೆಂದು ಗುರುತಿಸಬೇಕು ಮತ್ತು ನಿಯಮಗಳನ್ನು ಸಡಿಲೀಕರಿಸಬೇಕೆಂದು ಕೋರಿದೆ.</p> | <p>ಪ್ರಾಧಿಕಾರವು ಈ ಬಗ್ಗೆ ವಿವರವಾಗಿ ಚರ್ಚಿಸಿ, ಸದರಿ ಪ್ರದೇಶವು ಗ್ರಾಮ ಪಂಚಾಯತಿ ಪ್ಯಾಪ್‌ಗೆ ಬರುತ್ತದೆಯೆಂದು ಕ.ನಿ.ಪ 2011ರ ಅಧಿಸೂಚನೆಯ ಪ್ಯಾರಾ 7(i)CRZ-II ರ ಪ್ರಕಾರ ಪ್ರಸ್ತುತ ಮನವಿಯನ್ನು ಪರಿಗಣಿಸಲು ಸಾಧ್ಯವಿಲ್ಲ ಎಂದು ನಿರ್ಣಯಿಸಲಾಯಿತು ಹಾಗೂ ಸದರಿ ಸ.ನಂ. 1308 ನ್ನು</p> |

| 1 | 2 | 3 | 4 | 5 |
|-----|--|------------|--|--|
| 135 | <p>ಶ್ರೀ. ಗೋವಿಂದ ನಾಗಪ್ಪ ಗೌಡ ದೋಣೆಬೈಲ ಗೋಕರ್ಣ, ಕುಮಟಾ ತಾಲೂಕು</p> | 04-11-2017 | <p>ಕುಮಟಾ ತಾಲೂಕಿನ ಗೋಕರ್ಣ ಗ್ರಾಮದ ಸರ್ವೆ ನಂಬರ 1306 ರಲ್ಲಿ ನಾನು ಮತ್ತು ಕುಟುಂಬದವರು ನಮ್ಮ ಬದುಕನ್ನು ಕಟ್ಟಿಕೊಂಡಿದ್ದು, ಪ್ರಸ್ತುತ ಇರುವ ಕರಾವಳಿ ನಿಯಂತ್ರಣ ವಲಯದ ನಿಯಮಗಳು ಗೋಕರ್ಣ ಗ್ರಾಮದ ಅಭಿವೃದ್ಧಿಗೆ ಮಾರಕವಾಗಿರುತ್ತದೆ. ಗೋಕರ್ಣ ಗ್ರಾಮವು ಸುಪ್ರಸಿದ್ಧ ದೈವ ಕ್ಷೇತ್ರವಾಗಿದ್ದು, ಪುರಾತನ ಕಾಲದಿಂದಲೂ ಸಹ ಇಲ್ಲಿ ಮಹೋತ್ಸವಗಳು, ಜಾತ್ರೆ ವರ್ಷಂಪ್ರತಿ ನಡೆಯುವುದರ ಜೊತೆಗೆ ಲಕ್ಷಾಂತರ ಭಕ್ತರು ವಿಭಿನ್ನ ಕಾರ್ಯಚಟುವಟಿಕೆಗಳನ್ನು ನಡೆಸುವುದರ ಜೊತೆಯಲ್ಲಿ ಶ್ರೀ. ದೇವರ ದೇವಸ್ಥಾನಗಳೂ ಪ್ರಮುಖವಾದ ಪೂಜಾ ಕೇಂದ್ರಗಳೂ ಹಾಗೂ ಧಾರ್ಮಿಕ ಕೇಂದ್ರಗಳು ಕರಾವಳಿ ನಿಯಂತ್ರಣ ವಲಯ-1 ರಲ್ಲಿ ಬರುತ್ತಿದ್ದು, ಸದರಿ ಪ್ರದೇಶವು ಈಗ ಬಹಳ ಜನಸಾಂದ್ರತೆಯಿಂದ ಕೂಡಿದ್ದು, ಅಭಿವೃದ್ಧಿ ಹೊಂದಿದ ಪ್ರದೇಶವಾಗಿರುತ್ತದೆ. ಆದ್ದರಿಂದ ಗೋಕರ್ಣದ ಈ ಭಾಗದ ಜನರ ಅರ್ಥಿಕತೆ ಸಂಪೂರ್ಣವಾಗಿ ಪ್ರವಾಸೋದ್ಯಮವನ್ನೇ ಆಧರಿಸಿದ್ದು ಕರಾವಳಿ ನಿಯಂತ್ರಣ ವಲಯ ನಿಯಮಗಳನ್ನು ಸಡಿಲಗೊಳಿಸಿ, ಅರ್ಥಿಕ ಪ್ರಗತಿಗೆ ಹಾಗೂ ಅಭಿವೃದ್ಧಿಗೆ ಸಹಕರಿಸಬೇಕಾಗಿ ಕೋರುತ್ತಾ, ಗೋಕರ್ಣ ಪ್ರದೇಶವನ್ನು ಅಭಿವೃದ್ಧಿ ಹೊಂದಿದ ಪ್ರದೇಶವೆಂದು ಗುರುತಿಸಿ CRZ-II ವಲಯವೆಂದು ಗುರುತಿಸಬೇಕು ಮತ್ತು ನಿಯಮಗಳನ್ನು ಸಡಿಲೀಕರಣಗೊಳಿಸಬೇಕೆಂದು ಕೋರಿದೆ.</p> | <p>2011ರ ಕರಾವಳಿ ನಿಯಂತ್ರಣ ವಲಯ ಅಧಿಸೂಚನೆಯ ಪ್ರಕಾರ ನಕ್ಷೆಯಲ್ಲಿ ನಮೂದಿಸಲು ನಿರ್ಣಯಿಸಲಾಯಿತು</p> |
| 136 | <p>ಶ್ರೀ. ಸುರೇಶ್ ನಾಗಪ್ಪ ಗೌಡ ಮೇನ್ ಬೀಚ್, ಗೋಕರ್ಣ, ಕುಮಟಾ ತಾಲೂಕು</p> | 04-11-2017 | <p>ಕುಮಟಾ ತಾಲೂಕಿನ ಗೋಕರ್ಣ ಗ್ರಾಮದ ಸರ್ವೆ ನಂಬರ 103/4-1 ರಲ್ಲಿ ನಾನು ಮತ್ತು ಕುಟುಂಬದವರು ನಮ್ಮ ಬದುಕನ್ನು ಕಟ್ಟಿಕೊಂಡಿದ್ದು, ಪ್ರಸ್ತುತ ಇರುವ ಕರಾವಳಿ ನಿಯಂತ್ರಣ ವಲಯದ ನಿಯಮಗಳು ಗೋಕರ್ಣ ಗ್ರಾಮದ ಅಭಿವೃದ್ಧಿಗೆ ಮಾರಕವಾಗಿರುತ್ತದೆ. ಗೋಕರ್ಣ ಗ್ರಾಮವು ಸುಪ್ರಸಿದ್ಧ ದೈವ ಕ್ಷೇತ್ರವಾಗಿದ್ದು, ಪುರಾತನ ಕಾಲದಿಂದಲೂ ಸಹ ಇಲ್ಲಿ ಮಹೋತ್ಸವಗಳು, ಜಾತ್ರೆ ವರ್ಷಂಪ್ರತಿ ನಡೆಯುವುದರ ಜೊತೆಗೆ ಲಕ್ಷಾಂತರ ಭಕ್ತರು ವಿಭಿನ್ನ ಕಾರ್ಯಚಟುವಟಿಕೆಗಳನ್ನು ನಡೆಸುವುದರ ಜೊತೆಯಲ್ಲಿ ಶ್ರೀ. ದೇವರ ದೇವಸ್ಥಾನಗಳೂ ಪ್ರಮುಖವಾದ ಪೂಜಾ ಕೇಂದ್ರಗಳೂ ಹಾಗೂ ಧಾರ್ಮಿಕ ಕೇಂದ್ರಗಳು ಕರಾವಳಿ ನಿಯಂತ್ರಣ ವಲಯ-1 ರಲ್ಲಿ ಬರುತ್ತಿದ್ದು, ಸದರಿ ಪ್ರದೇಶವು ಈಗ ಬಹಳ ಜನಸಾಂದ್ರತೆಯಿಂದ ಕೂಡಿದ್ದು, ಅಭಿವೃದ್ಧಿ ಹೊಂದಿದ ಪ್ರದೇಶವಾಗಿರುತ್ತದೆ. ಆದ್ದರಿಂದ ಗೋಕರ್ಣದ ಈ ಭಾಗದ ಜನರ ಅರ್ಥಿಕತೆ ಸಂಪೂರ್ಣವಾಗಿ ಪ್ರವಾಸೋದ್ಯಮವನ್ನೇ ಆಧರಿಸಿದ್ದು ಕರಾವಳಿ ನಿಯಂತ್ರಣ ವಲಯ ನಿಯಮಗಳನ್ನು ಸಡಿಲಗೊಳಿಸಿ, ಅರ್ಥಿಕ ಪ್ರಗತಿಗೆ ಹಾಗೂ ಅಭಿವೃದ್ಧಿಗೆ ಸಹಕರಿಸಬೇಕಾಗಿ ಕೋರುತ್ತಾ, ಗೋಕರ್ಣ ಪ್ರದೇಶವನ್ನು ಅಭಿವೃದ್ಧಿ ಹೊಂದಿದ ಪ್ರದೇಶವೆಂದು ಗುರುತಿಸಿ CRZ-II ವಲಯವೆಂದು ಗುರುತಿಸಬೇಕು ಮತ್ತು ನಿಯಮಗಳನ್ನು ಸಡಿಲೀಕರಣಗೊಳಿಸಬೇಕೆಂದು ಕೋರಿದೆ.</p> | <p>ಪ್ರಾಧಿಕಾರವು ಈ ಬಗ್ಗೆ ವಿವರವಾಗಿ ಚರ್ಚಿಸಿ, ಸದರಿ ಪ್ರದೇಶವು ಗ್ರಾಮ ಪಂಚಾಯತಿ ಪ್ಯಾಕ್ಟಿಗೆ ಬರುವುದರಿಂದ ಕ.ನಿ.ವ 2011ರ ಅಧಿಸೂಚನೆಯ ಪ್ಯಾರಾ 7(ii)CRZ-II ರ ಪ್ರಕಾರ ಪ್ರಸ್ತುತ ಮನವಿಯನ್ನು ಪರಿಗಣಿಸಲು ಸಾಧ್ಯವಿಲ್ಲ ಎಂದು ನಿರ್ಣಯಿಸಲಾಯಿತು ಹಾಗೂ ಸದರಿ ಸ.ನಂ. 1306 ನ್ನು 2011ರ ಕರಾವಳಿ ನಿಯಂತ್ರಣ ವಲಯ ಅಧಿಸೂಚನೆಯ ಪ್ರಕಾರ ನಕ್ಷೆಯಲ್ಲಿ ನಮೂದಿಸಲು ನಿರ್ಣಯಿಸಲಾಯಿತು.</p> |
| 136 | <p>ಶ್ರೀ. ಸುರೇಶ್ ನಾಗಪ್ಪ ಗೌಡ ಮೇನ್ ಬೀಚ್, ಗೋಕರ್ಣ, ಕುಮಟಾ ತಾಲೂಕು</p> | 04-11-2017 | <p>ಕುಮಟಾ ತಾಲೂಕಿನ ಗೋಕರ್ಣ ಗ್ರಾಮದ ಸರ್ವೆ ನಂಬರ 103/4-1 ರಲ್ಲಿ ನಾನು ಮತ್ತು ಕುಟುಂಬದವರು ನಮ್ಮ ಬದುಕನ್ನು ಕಟ್ಟಿಕೊಂಡಿದ್ದು, ಪ್ರಸ್ತುತ ಇರುವ ಕರಾವಳಿ ನಿಯಂತ್ರಣ ವಲಯದ ನಿಯಮಗಳು ಗೋಕರ್ಣ ಗ್ರಾಮದ ಅಭಿವೃದ್ಧಿಗೆ ಮಾರಕವಾಗಿರುತ್ತದೆ. ಗೋಕರ್ಣ ಗ್ರಾಮವು ಸುಪ್ರಸಿದ್ಧ ದೈವ ಕ್ಷೇತ್ರವಾಗಿದ್ದು, ಪುರಾತನ ಕಾಲದಿಂದಲೂ ಸಹ ಇಲ್ಲಿ ಮಹೋತ್ಸವಗಳು, ಜಾತ್ರೆ ವರ್ಷಂಪ್ರತಿ ನಡೆಯುವುದರ ಜೊತೆಗೆ ಲಕ್ಷಾಂತರ ಭಕ್ತರು ವಿಭಿನ್ನ ಕಾರ್ಯಚಟುವಟಿಕೆಗಳನ್ನು ನಡೆಸುವುದರ ಜೊತೆಯಲ್ಲಿ ಶ್ರೀ. ದೇವರ ದೇವಸ್ಥಾನಗಳೂ ಪ್ರಮುಖವಾದ ಪೂಜಾ ಕೇಂದ್ರಗಳೂ ಹಾಗೂ ಧಾರ್ಮಿಕ ಕೇಂದ್ರಗಳು ಕರಾವಳಿ ನಿಯಂತ್ರಣ ವಲಯ-1 ರಲ್ಲಿ ಬರುತ್ತಿದ್ದು, ಸದರಿ ಪ್ರದೇಶವು ಈಗ ಬಹಳ ಜನಸಾಂದ್ರತೆಯಿಂದ ಕೂಡಿದ್ದು, ಅಭಿವೃದ್ಧಿ ಹೊಂದಿದ ಪ್ರದೇಶವಾಗಿರುತ್ತದೆ. ಆದ್ದರಿಂದ ಗೋಕರ್ಣದ ಈ ಭಾಗದ ಜನರ ಅರ್ಥಿಕತೆ ಸಂಪೂರ್ಣವಾಗಿ ಪ್ರವಾಸೋದ್ಯಮವನ್ನೇ ಆಧರಿಸಿದ್ದು ಕರಾವಳಿ ನಿಯಂತ್ರಣ ವಲಯ ನಿಯಮಗಳನ್ನು ಸಡಿಲಗೊಳಿಸಿ, ಅರ್ಥಿಕ ಪ್ರಗತಿಗೆ ಹಾಗೂ ಅಭಿವೃದ್ಧಿಗೆ ಸಹಕರಿಸಬೇಕಾಗಿ ಕೋರುತ್ತಾ, ಗೋಕರ್ಣ ಪ್ರದೇಶವನ್ನು ಅಭಿವೃದ್ಧಿ ಹೊಂದಿದ ಪ್ರದೇಶವೆಂದು ಗುರುತಿಸಿ CRZ-II ವಲಯವೆಂದು ಗುರುತಿಸಬೇಕು ಮತ್ತು ನಿಯಮಗಳನ್ನು ಸಡಿಲೀಕರಣಗೊಳಿಸಬೇಕೆಂದು ಕೋರಿದೆ.</p> | <p>ಪ್ರಾಧಿಕಾರವು ಈ ಬಗ್ಗೆ ವಿವರವಾಗಿ ಚರ್ಚಿಸಿ, ಸದರಿ ಪ್ರದೇಶವು ಗ್ರಾಮ ಪಂಚಾಯತಿ ಪ್ಯಾಕ್ಟಿಗೆ ಬರುವುದರಿಂದ ಕ.ನಿ.ವ 2011ರ ಅಧಿಸೂಚನೆಯ ಪ್ಯಾರಾ 7(ii)CRZ-II ರ ಪ್ರಕಾರ ಪ್ರಸ್ತುತ ಮನವಿಯನ್ನು ಪರಿಗಣಿಸಲು ಸಾಧ್ಯವಿಲ್ಲ ಎಂದು ನಿರ್ಣಯಿಸಲಾಯಿತು.</p> |

| 1 | 2 | 3 | 4 | 5 |
|-----|---|------------|---|--|
| 137 | <p>ಶ್ರೀ. ನಾಗಪ್ಪ ಗೋಯ್ತೆ ಗೌಡ ದೋಣಿಬೆಟ್ಟಲ (ಓಂಬೋಚ್) ಗೋಕರ್ಣ, ಕುಮಟಾ ತಾಲೂಕು</p> | 04-11-2017 | <p>ಸಂಪೂರ್ಣವಾಗಿ ಪ್ರವಾಸೋದ್ಯಮವನ್ನೇ ಆಧರಿಸಿದ್ದು ಕರಾವಳಿ ನಿಯಂತ್ರಣ ವಲಯ ನಿಯಮಗಳನ್ನು ಸಡಿಲಗೊಳಿಸಿ, ಅರ್ಥಿಕ ಪ್ರಗತಿಗೆ ಹಾಗೂ ಅಭಿವೃದ್ಧಿಗೆ ಸಹಕರಿಸಬೇಕಾಗಿ ಕೋರತು. ಗೋಕರ್ಣ ಪ್ರದೇಶವನ್ನು ಅಭಿವೃದ್ಧಿ ಹೊಂದಿದ ಪ್ರದೇಶವೆಂದು ಗುರುತಿಸಿ CRZ-II ವಲಯವೆಂದು ಗುರುತಿಸಬೇಕು ಮತ್ತು ನಿಯಮಗಳನ್ನು ಸಡಿಲೀಕರಣಗೊಳಿಸಬೇಕೆಂದು ಕೋರಿದೆ.</p> | <p>ಪ್ರಾಧಿಕಾರವು ಈ ಬಗ್ಗೆ ವಿವರವಾಗಿ ಚರ್ಚಿಸಿ, ಸದರಿ ಪ್ರದೇಶವು ಗ್ರಾಮ ಪಂಚಾಯತಿ ವ್ಯಾಪ್ತಿಗೆ ಬರುವುದರಿಂದ ಕ.ನಿ.ವ 2011ರ ಅಧಿನಿಯಮವನ್ನು ಪ್ರಾರಾ 7(i)CRZ-II ರ ಪ್ರಕಾರ ಪ್ರಸ್ತುತ ಮನವಿಯನ್ನು ಪರಿಗಣಿಸಲು ಸಾಧ್ಯವಿಲ್ಲ ಎಂದು ನಿರ್ಣಯಿಸಲಾಯಿತು ಹಾಗೂ ಸದರಿ ಸ.ನಂ. 1269 ನ್ನು 2011ರ ಕರಾವಳಿ ನಿಯಂತ್ರಣ ವಲಯ ಅಧಿನಿಯಮವನ್ನು ಪ್ರಕಾರ ನಕ್ಷೆಯಲ್ಲಿ ಸಮೂಹಿಸಲು ನಿರ್ಣಯಿಸಲಾಯಿತು</p> |
| 138 | <p>ಶ್ರೀ. ಸುರೇಶ್ ನಾಗಪ್ಪ ಗೌಡ ಮೇನೋಬೀಚ್,ಗೋಕರ್ಣ, ಕುಮಟಾ ತಾಲೂಕು</p> | 04-11-2017 | <p>ಕುಮಟಾ ತಾಲೂಕಿನ ಗೋಕರ್ಣ ಗ್ರಾಮದ ಸರ್ವೆ ನಂಬರ್ 81/9 ರಲ್ಲಿ ನಾನು ಮತ್ತು ಕುಟುಂಬದವರು ನಮ್ಮ ಬದುಕನ್ನು ಕಟ್ಟಿಕೊಂಡಿದ್ದು, ಪ್ರಸ್ತುತ ಇರುವ ಕರಾವಳಿ ನಿಯಂತ್ರಣ ವಲಯದ ನಿಯಮಗಳು ಗೋಕರ್ಣ ಗ್ರಾಮದ ಅಭಿವೃದ್ಧಿಗೆ ಮಾರಕವಾಗಿರುತ್ತದೆ. ಗೋಕರ್ಣ ಗ್ರಾಮವು ಸುಪ್ರಸಿದ್ಧ ದೈವ ಕ್ಷೇತ್ರವಾಗಿದ್ದು, ಪುರಾತನ ಕಾಲದಿಂದಲೂ ಸಹ ಇಲ್ಲಿ ಮಹೋತ್ಸವಗಳು, ಜಾತ್ರೆ ವರ್ಷಂಪ್ರತಿ ನಡೆಯುವುದರ ಜೊತೆಗೆ ಲಕ್ಷಾಂತರ ಭಕ್ತರು ವಿಭಿನ್ನ ಕಾರ್ಯಚಟುವಟಿಕೆಗಳನ್ನು ನಡೆಸುವುದರ ಜೊತೆಯಲ್ಲಿ ಶ್ರೀ. ದೇವರ ದೇವಸ್ಥಾನಗಳೂ ಪ್ರಮುಖವಾದ ಪೂಜಾ ಕೇಂದ್ರಗಳೂ ಹಾಗೂ ಧಾರ್ಮಿಕ ಕೇಂದ್ರಗಳು ಕರಾವಳಿ ನಿಯಂತ್ರಣ ವಲಯ-1 ರಲ್ಲಿ ಬರುತ್ತಿದ್ದು, ಸದರಿ ಪ್ರದೇಶವು ಈಗ ಬಹಳ ಜನಸಾಂದ್ರತೆಯಿಂದ ಕೂಡಿದ್ದು, ಅಭಿವೃದ್ಧಿ ಹೊಂದಿದ ಪ್ರದೇಶವಾಗಿರುತ್ತದೆ. ಆದ್ದರಿಂದ ಗೋಕರ್ಣದ ಈ ಭಾಗದ ಜನರ ಅರ್ಥಿಕತೆ ಸಂಪೂರ್ಣವಾಗಿ ಪ್ರವಾಸೋದ್ಯಮವನ್ನೇ ಆಧರಿಸಿದ್ದು ಕರಾವಳಿ ನಿಯಂತ್ರಣ ವಲಯ ನಿಯಮಗಳನ್ನು ಸಡಿಲಗೊಳಿಸಿ, ಅರ್ಥಿಕ ಪ್ರಗತಿಗೆ ಹಾಗೂ ಅಭಿವೃದ್ಧಿಗೆ ಸಹಕರಿಸಬೇಕಾಗಿ ಕೋರತು. ಗೋಕರ್ಣ ಪ್ರದೇಶವನ್ನು ಅಭಿವೃದ್ಧಿ ಹೊಂದಿದ ಪ್ರದೇಶವೆಂದು ಗುರುತಿಸಿ CRZ-II ವಲಯವೆಂದು ಗುರುತಿಸಬೇಕು ಮತ್ತು ನಿಯಮಗಳನ್ನು ಸಡಿಲೀಕರಣಗೊಳಿಸಬೇಕೆಂದು ಕೋರಿದೆ.</p> | <p>ಪ್ರಾಧಿಕಾರವು ಈ ಬಗ್ಗೆ ವಿವರವಾಗಿ ಚರ್ಚಿಸಿ, ಸದರಿ ಪ್ರದೇಶವು ಗ್ರಾಮ ಪಂಚಾಯತಿ ವ್ಯಾಪ್ತಿಗೆ ಬರುವುದರಿಂದ ಕ.ನಿ.ವ 2011ರ ಅಧಿನಿಯಮವನ್ನು ಪ್ರಾರಾ 7(i)CRZ-II ರ ಪ್ರಕಾರ ಪ್ರಸ್ತುತ ಮನವಿಯನ್ನು ಪರಿಗಣಿಸಲು ಸಾಧ್ಯವಿಲ್ಲ ಎಂದು ನಿರ್ಣಯಿಸಲಾಯಿತು.</p> |

| 1 | 2 | 3 | 4 | 5 |
|-----|---|------------|--|---|
| 139 | <p>ಶ್ರೀ. ಸಣ್ಣ ಮೂಣು ಗೌಡಬೇಲೆಹಿತ್ತಲ್, ಗೋಕರ್ಣ, ಕುಮಟಾ ತಾಲೂಕು</p> | 04-11-2017 | <p>ನಿಯಮಗಳನ್ನು ಸಡಲೀಕರಣಗೊಳಿಸಬೇಕೆಂದು ಕೋರಿದೆ.</p> <p>ಕುಮಟಾ ತಾಲೂಕಿನ ಗೋಕರ್ಣ ಗ್ರಾಮದ ಸರ್ವೆ ನಂಬರ 7679 ರಲ್ಲಿ ನಾನು ಮತ್ತು ಕುಟುಂಬದವರು ನಮ್ಮ ಬದುಕನ್ನು ಕಟ್ಟಿಕೊಂಡಿದ್ದು, ಪ್ರಸ್ತುತ ಇರುವ ಕರಾವಳಿ ನಿಯಂತ್ರಣ ವಲಯದ ನಿಯಮಗಳು ಗೋಕರ್ಣ ಗ್ರಾಮದ ಅಭಿವೃದ್ಧಿಗೆ ಮಾರಕವಾಗಿರುತ್ತದೆ. ಗೋಕರ್ಣ ಗ್ರಾಮವು ಸುಪ್ರಸಿದ್ಧ ದೈವ ಕ್ಷೇತ್ರವಾಗಿದ್ದು, ಪುರಾತನ ಕಾಲದಿಂದಲೂ ಸಹ ಇಲ್ಲಿ ಮಹೋತ್ಸವಗಳು, ಜಾತ್ರೆ ವರ್ಷಾಂಶು ನಡೆಯುವುದರ ಜೊತೆಗೆ ಲಕ್ಷಾಂತರ ಭಕ್ತರು ವಿಭಿನ್ನ ಕಾರ್ಯಚಟುವಟಿಕೆಗಳನ್ನು ನಡೆಸುವುದರ ಜೊತೆಯಲ್ಲಿ ಶ್ರೀ. ದೇವರ ದೇವಸ್ಥಾನಗಳೂ ಪ್ರಮುಖವಾದ ಪೂಜಾ ಕೇಂದ್ರಗಳೂ ಹಾಗೂ ಧಾರ್ಮಿಕ ಕೇಂದ್ರಗಳು ಕರಾವಳಿ ನಿಯಂತ್ರಣ ವಲಯ-1 ರಲ್ಲಿ ಬರುತ್ತಿದ್ದು, ಸದರಿ ಪ್ರದೇಶವು ಈಗ ಬಹಳ ಜನಸಾಂದ್ರತೆಯಿಂದ ಕೂಡಿದ್ದು, ಅಭಿವೃದ್ಧಿ ಹೊಂದಿದ ಪ್ರದೇಶವಾಗಿರುತ್ತದೆ. ಆದ್ದರಿಂದ ಗೋಕರ್ಣದ ಈ ಭಾಗದ ಜನರ ಅರ್ಥಿಕತೆ ಸಂಪೂರ್ಣವಾಗಿ ಪ್ರವಾಸೋದ್ಯಮವನ್ನೇ ಆಧರಿಸಿದ್ದು ಕರಾವಳಿ ನಿಯಂತ್ರಣ ವಲಯ ನಿಯಮಗಳನ್ನು ಸಡಿಲಗೊಳಿಸಿ, ಅರ್ಥಿಕ ಪ್ರಗತಿಗೆ ಹಾಗೂ ಅಭಿವೃದ್ಧಿಗೆ ಸಹಕರಿಸಬೇಕಾಗಿ ಕೋರುತ್ತಾ, ಗೋಕರ್ಣ ಪ್ರದೇಶವನ್ನು ಅಭಿವೃದ್ಧಿ ಹೊಂದಿದ ಪ್ರದೇಶವೆಂದು ಗುರುತಿಸಿ CRZ-II ವಲಯವೆಂದು ಗುರುತಿಸಬೇಕು ಮತ್ತು ನಿಯಮಗಳನ್ನು ಸಡಲೀಕರಣಗೊಳಿಸಬೇಕೆಂದು ಕೋರಿದೆ.</p> | <p>ಪ್ರಾಧಿಕಾರವು ಈ ಬಗ್ಗೆ ವಿವರವಾಗಿ ಚರ್ಚಿಸಿ, ಸದರಿ ಪ್ರದೇಶವು ಗ್ರಾಮ ಪಂಚಾಯತಿ ವ್ಯಾಪ್ತಿಗೆ ಬರುವುದರಿಂದ ಕ.ನಿ.ವ 2011ರ ಅಧಿಸೂಚನೆಯ ಪ್ಯಾರಾ 7(ii)CRZ-II ರ ಪ್ರಕಾರ ಪ್ರಸ್ತುತ ಮನವಿಯನ್ನು ಪರಿಗಣಿಸಲು ಸಾಧ್ಯವಿಲ್ಲ ಎಂದು ನಿರ್ಣಯಿಸಲಾಯಿತು ಹಾಗೂ ಸದರಿ ಸ.ನಂ. 7679 ನ್ನು 2011ರ ಕರಾವಳಿ ನಿಯಂತ್ರಣ ವಲಯ ಅಧಿಸೂಚನೆಯ ಪ್ರಕಾರ ಸಕ್ಷೆಯಲ್ಲಿ ನಮೂದಿಸಲು ನಿರ್ಣಯಿಸಲಾಯಿತು.</p> |
| 140 | <p>ಶ್ರೀ. ಮಾಣೇಶ್ವರ ಕಡಬಾ ಗೌಡ ಗೋಕರ್ಣ ಗ್ರಾಮ, ಕುಮಟಾ</p> | 04-11-2017 | <p>ಕುಮಟಾ ತಾಲೂಕಿನ ಗೋಕರ್ಣ ಗ್ರಾಮದ ಸರ್ವೆ ನಂಬರ 854/3 ರಲ್ಲಿ ನಾನು ಮತ್ತು ಕುಟುಂಬದವರು ನಮ್ಮ ಬದುಕನ್ನು ಕಟ್ಟಿಕೊಂಡಿದ್ದು, ಪ್ರಸ್ತುತ ಇರುವ ಕರಾವಳಿ ನಿಯಂತ್ರಣ ವಲಯದ ನಿಯಮಗಳು ಗೋಕರ್ಣ ಗ್ರಾಮದ ಅಭಿವೃದ್ಧಿಗೆ ಮಾರಕವಾಗಿರುತ್ತದೆ. ಗೋಕರ್ಣ ಗ್ರಾಮವು ಸುಪ್ರಸಿದ್ಧ ದೈವ ಕ್ಷೇತ್ರವಾಗಿದ್ದು, ಪುರಾತನ ಕಾಲದಿಂದಲೂ ಸಹ ಇಲ್ಲಿ ಮಹೋತ್ಸವಗಳು, ಜಾತ್ರೆ ವರ್ಷಾಂಶು ನಡೆಯುವುದರ ಜೊತೆಗೆ ಲಕ್ಷಾಂತರ ಭಕ್ತರು ವಿಭಿನ್ನ ಕಾರ್ಯಚಟುವಟಿಕೆಗಳನ್ನು ನಡೆಸುವುದರ ಜೊತೆಯಲ್ಲಿ ಶ್ರೀ. ದೇವರ ದೇವಸ್ಥಾನಗಳೂ ಪ್ರಮುಖವಾದ ಪೂಜಾ ಕೇಂದ್ರಗಳೂ ಹಾಗೂ ಧಾರ್ಮಿಕ ಕೇಂದ್ರಗಳು ಕರಾವಳಿ ನಿಯಂತ್ರಣ ವಲಯ-1 ರಲ್ಲಿ ಬರುತ್ತಿದ್ದು, ಸದರಿ ಪ್ರದೇಶವು ಈಗ ಬಹಳ ಜನಸಾಂದ್ರತೆಯಿಂದ ಕೂಡಿದ್ದು, ಅಭಿವೃದ್ಧಿ ಹೊಂದಿದ ಪ್ರದೇಶವಾಗಿರುತ್ತದೆ. ಆದ್ದರಿಂದ ಗೋಕರ್ಣದ ಈ ಭಾಗದ ಜನರ ಅರ್ಥಿಕತೆ ಸಂಪೂರ್ಣವಾಗಿ ಪ್ರವಾಸೋದ್ಯಮವನ್ನೇ ಆಧರಿಸಿದ್ದು ಕರಾವಳಿ ನಿಯಂತ್ರಣ ವಲಯ ನಿಯಮಗಳನ್ನು ಸಡಿಲಗೊಳಿಸಿ, ಅರ್ಥಿಕ ಪ್ರಗತಿಗೆ ಹಾಗೂ ಅಭಿವೃದ್ಧಿಗೆ ಸಹಕರಿಸಬೇಕಾಗಿ ಕೋರುತ್ತಾ, ಗೋಕರ್ಣ ಪ್ರದೇಶವನ್ನು ಅಭಿವೃದ್ಧಿ ಹೊಂದಿದ ಪ್ರದೇಶವೆಂದು ಗುರುತಿಸಿ CRZ-II ವಲಯವೆಂದು ಗುರುತಿಸಬೇಕು ಮತ್ತು ನಿಯಮಗಳನ್ನು ಸಡಲೀಕರಣಗೊಳಿಸಬೇಕೆಂದು ಕೋರಿದೆ.</p> | <p>ಪ್ರಾಧಿಕಾರವು ಈ ಬಗ್ಗೆ ವಿವರವಾಗಿ ಚರ್ಚಿಸಿ, ಸದರಿ ಪ್ರದೇಶವು ಗ್ರಾಮ ಪಂಚಾಯತಿ ವ್ಯಾಪ್ತಿಗೆ ಬರುವುದರಿಂದ ಕ.ನಿ.ವ 2011ರ ಅಧಿಸೂಚನೆಯ ಪ್ಯಾರಾ 7(ii)CRZ-II ರ ಪ್ರಕಾರ ಪ್ರಸ್ತುತ ಮನವಿಯನ್ನು ಪರಿಗಣಿಸಲು ಸಾಧ್ಯವಿಲ್ಲ ಎಂದು ನಿರ್ಣಯಿಸಲಾಯಿತು ಹಾಗೂ ಸದರಿ ಸ.ನಂ. 854/3 ನ್ನು 2011ರ ಕರಾವಳಿ ನಿಯಂತ್ರಣ ವಲಯ ಅಧಿಸೂಚನೆಯ ಪ್ರಕಾರ ಸಕ್ಷೆಯಲ್ಲಿ ನಮೂದಿಸಲು ನಿರ್ಣಯಿಸಲಾಯಿತು.</p> |
| 141 | <p>ಶ್ರೀ. ಮಾಣೇಶ್ವರ ಕಡಬಾ ಗೌಡ ಗೋಕರ್ಣ ಗ್ರಾಮ, ಕುಮಟಾ ತಾಲೂಕು</p> | 04-11-2017 | <p>ಕುಮಟಾ ತಾಲೂಕಿನ ಗೋಕರ್ಣ ಗ್ರಾಮದ ಸರ್ವೆ ನಂಬರ 97/15 ರಲ್ಲಿ ನಾನು ಮತ್ತು ಕುಟುಂಬದವರು ನಮ್ಮ ಬದುಕನ್ನು ಕಟ್ಟಿಕೊಂಡಿದ್ದು, ಪ್ರಸ್ತುತ ಇರುವ ಕರಾವಳಿ ನಿಯಂತ್ರಣ ವಲಯದ ನಿಯಮಗಳು ಗೋಕರ್ಣ ಗ್ರಾಮದ ಅಭಿವೃದ್ಧಿಗೆ ಮಾರಕವಾಗಿರುತ್ತದೆ. ಗೋಕರ್ಣ ಗ್ರಾಮವು ಸುಪ್ರಸಿದ್ಧ ದೈವ ಕ್ಷೇತ್ರವಾಗಿದ್ದು, ಪುರಾತನ</p> | <p>ಪ್ರಾಧಿಕಾರವು ಈ ಬಗ್ಗೆ ವಿವರವಾಗಿ ಚರ್ಚಿಸಿ, ಸದರಿ ಪ್ರದೇಶವು ಗ್ರಾಮ ಪಂಚಾಯತಿ ವ್ಯಾಪ್ತಿಗೆ ಬರುವುದರಿಂದ ಕ.ನಿ.ವ 2011ರ ಅಧಿಸೂಚನೆಯ ಪ್ಯಾರಾ 7(ii)CRZ-II ರ ಪ್ರಕಾರ ಪ್ರಸ್ತುತ</p> |

| 1 | 2 | 3 | 4 | 5 |
|-----|---|------------|---|--|
| | | | <p>ಕಾಲದಿಂದಲೂ ಸಹ ಇಲ್ಲಿ ಮಹೋತ್ಸವಗಳು, ಜಾತ್ರೆ ವರ್ಷಂಪ್ರತಿ ನಡೆಯುವುದರ ಜೊತೆಗೆ ಲಕ್ಷಾಂತರ ಭಕ್ತರು ವಿಭಿನ್ನ ಕಾರ್ಯಚಟುವಟಿಕೆಗಳನ್ನು ನಡೆಸುವುದರ ಜೊತೆಯಲ್ಲಿ ಶ್ರೀ ದೇವರ ದೇವಸ್ಥಾನಗಳೂ ಪ್ರಮುಖವಾದ ಪೂಜಾ ಕೇಂದ್ರಗಳೂ ಹಾಗೂ ಧಾರ್ಮಿಕ ಕೇಂದ್ರಗಳು ಕರಾವಳಿ ನಿಯಂತ್ರಣ ವಲಯ-1 ರಲ್ಲಿ ಬರುತ್ತಿದ್ದು, ಸದರಿ ಪ್ರದೇಶವು ಈಗ ಬಹಳ ಜನಸಾಂದ್ರತೆಯಿಂದ ಕೂಡಿದ್ದು ಅಭಿವೃದ್ಧಿ ಹೊಂದಿದ ಪ್ರದೇಶವಾಗಿರುತ್ತದೆ. ಆದ್ದರಿಂದ ಗೋಕರ್ಣದ ಈ ಭಾಗದ ಜನರ ಆರ್ಥಿಕತೆ ಸಂಪೂರ್ಣವಾಗಿ ಪ್ರವಾಸೋದ್ಯಮವನ್ನೇ ಆಧರಿಸಿದ್ದು ಕರಾವಳಿ ನಿಯಂತ್ರಣ ವಲಯ ನಿಯಮಗಳನ್ನು ಸಡಿಲಗೊಳಿಸಿ, ಆರ್ಥಿಕ ಪ್ರಗತಿಗೆ ಹಾಗೂ ಅಭಿವೃದ್ಧಿಗೆ ಸಹಕರಿಸಬೇಕಾಗಿ ಕೋರುತ್ತಾ ಗೋಕರ್ಣ ಪ್ರದೇಶವನ್ನು ಅಭಿವೃದ್ಧಿ ಹೊಂದಿದ ಪ್ರದೇಶವೆಂದು ಗುರುತಿಸಿ CRZ-II ವಲಯವೆಂದು ಗುರುತಿಸಬೇಕು ಮತ್ತು ನಿಯಮಗಳನ್ನು ಸಡಿಲೀಕರಿಸಬೇಕೆಂದು ಕೋರಿದೆ.</p> | <p>ಮನವಿಯನ್ನು ಪರಿಗಣಿಸಲು ಸಾಧ್ಯವಿಲ್ಲ ಎಂದು ನಿರ್ಣಯಿಸಲಾಯಿತು.</p> |
| 142 | <p>ಶ್ರೀ. ಕಡಬ ಮಂಕಾಳಿ ಗೌಡ ಗೋಕರ್ಣ ಗ್ರಾಮ, ಕುಮಟಾ ತಾಲೂಕು</p> | 04-11-2017 | <p>ಕುಮಟಾ ತಾಲೂಕಿನ ಗೋಕರ್ಣ ಗ್ರಾಮದ ಸರ್ವೆ ನಂಬರ 97/6 ರಲ್ಲಿ ನಾನು ಮತ್ತು ಕುಟುಂಬದವರು ನಮ್ಮ ಬದುಕನ್ನು ಕಟ್ಟಿಕೊಂಡಿದ್ದು, ಪ್ರಸ್ತುತ ಇರುವ ಕರಾವಳಿ ನಿಯಂತ್ರಣ ವಲಯದ ನಿಯಮಗಳು ಗೋಕರ್ಣ ಗ್ರಾಮದ ಅಭಿವೃದ್ಧಿಗೆ ಮೂರಕವಾಗಿರುತ್ತದೆ. ಗೋಕರ್ಣ ಗ್ರಾಮವು ಸುಪ್ರಸಿದ್ಧ ದೈವ ಕ್ಷೇತ್ರವಾಗಿದ್ದು, ಮುರಾತನ ಕಾಲದಿಂದಲೂ ಸಹ ಇಲ್ಲಿ ಮಹೋತ್ಸವಗಳು, ಜಾತ್ರೆ ವರ್ಷಂಪ್ರತಿ ನಡೆಯುವುದರ ಜೊತೆಗೆ ಲಕ್ಷಾಂತರ ಭಕ್ತರು ವಿಭಿನ್ನ ಕಾರ್ಯಚಟುವಟಿಕೆಗಳನ್ನು ನಡೆಸುವುದರ ಜೊತೆಯಲ್ಲಿ ಶ್ರೀ ದೇವರ ದೇವಸ್ಥಾನಗಳೂ ಪ್ರಮುಖವಾದ ಪೂಜಾ ಕೇಂದ್ರಗಳೂ ಹಾಗೂ ಧಾರ್ಮಿಕ ಕೇಂದ್ರಗಳು ಕರಾವಳಿ ನಿಯಂತ್ರಣ ವಲಯ-1 ರಲ್ಲಿ ಬರುತ್ತಿದ್ದು, ಸದರಿ ಪ್ರದೇಶವು ಈಗ ಬಹಳ ಜನಸಾಂದ್ರತೆಯಿಂದ ಕೂಡಿದ್ದು, ಅಭಿವೃದ್ಧಿ ಹೊಂದಿದ ಪ್ರದೇಶವಾಗಿರುತ್ತದೆ. ಆದ್ದರಿಂದ ಗೋಕರ್ಣದ ಈ ಭಾಗದ ಜನರ ಆರ್ಥಿಕತೆ ಸಂಪೂರ್ಣವಾಗಿ ಪ್ರವಾಸೋದ್ಯಮವನ್ನೇ ಆಧರಿಸಿದ್ದು ಕರಾವಳಿ ನಿಯಂತ್ರಣ ವಲಯ ನಿಯಮಗಳನ್ನು ಸಡಿಲಗೊಳಿಸಿ, ಆರ್ಥಿಕ ಪ್ರಗತಿಗೆ ಹಾಗೂ ಅಭಿವೃದ್ಧಿಗೆ ಸಹಕರಿಸಬೇಕಾಗಿ ಕೋರುತ್ತಾ ಗೋಕರ್ಣ ಪ್ರದೇಶವನ್ನು ಅಭಿವೃದ್ಧಿ ಹೊಂದಿದ ಪ್ರದೇಶವೆಂದು ಗುರುತಿಸಿ CRZ-II ವಲಯವೆಂದು ಗುರುತಿಸಬೇಕು ಮತ್ತು ನಿಯಮಗಳನ್ನು ಸಡಿಲೀಕರಿಸಬೇಕೆಂದು ಕೋರಿದೆ.</p> | <p>ಪ್ರಾಧಿಕಾರವು ಈ ಬಗ್ಗೆ ವಿವರವಾಗಿ ಚರ್ಚಿಸಿ, ಸದರಿ ಪ್ರದೇಶವು ಗ್ರಾಮ ಪಂಚಾಯತಿ ವ್ಯಾಪ್ತಿಗೆ ಬರುವುದರಿಂದ ಕ.ನಿ.ವ 2011ರ ಅಧಿಸೂಚನೆಯ ಪ್ಯಾರಾ 7(ii)CRZ-II ರ ಪ್ರಕಾರ ಪ್ರಸ್ತುತ ಮನವಿಯನ್ನು ಪರಿಗಣಿಸಲು ಸಾಧ್ಯವಿಲ್ಲ ಎಂದು ನಿರ್ಣಯಿಸಲಾಯಿತು.</p> |
| 143 | <p>ಶ್ರೀ. ಕಾಶೀನಾಥ ಗಣಪತಿ ಗೌಡ ಗೋಕರ್ಣ ಗ್ರಾಮ, ಕುಮಟಾ ತಾಲೂಕು</p> | 04-11-2017 | <p>ಕುಮಟಾ ತಾಲೂಕಿನ ಗೋಕರ್ಣ ಗ್ರಾಮದ ಸರ್ವೆ ನಂಬರ 97/7 ರಲ್ಲಿ ನಾನು ಮತ್ತು ಕುಟುಂಬದವರು ನಮ್ಮ ಬದುಕನ್ನು ಕಟ್ಟಿಕೊಂಡಿದ್ದು, ಪ್ರಸ್ತುತ ಇರುವ ಕರಾವಳಿ ನಿಯಂತ್ರಣ ವಲಯದ ನಿಯಮಗಳು ಗೋಕರ್ಣ ಗ್ರಾಮದ ಅಭಿವೃದ್ಧಿಗೆ ಮೂರಕವಾಗಿರುತ್ತದೆ. ಗೋಕರ್ಣ ಗ್ರಾಮವು ಸುಪ್ರಸಿದ್ಧ ದೈವ ಕ್ಷೇತ್ರವಾಗಿದ್ದು, ಮುರಾತನ ಕಾಲದಿಂದಲೂ ಸಹ ಇಲ್ಲಿ ಮಹೋತ್ಸವಗಳು, ಜಾತ್ರೆ ವರ್ಷಂಪ್ರತಿ ನಡೆಯುವುದರ ಜೊತೆಗೆ ಲಕ್ಷಾಂತರ ಭಕ್ತರು ವಿಭಿನ್ನ ಕಾರ್ಯಚಟುವಟಿಕೆಗಳನ್ನು ನಡೆಸುವುದರ ಜೊತೆಯಲ್ಲಿ ಶ್ರೀ ದೇವರ ದೇವಸ್ಥಾನಗಳೂ ಪ್ರಮುಖವಾದ ಪೂಜಾ ಕೇಂದ್ರಗಳೂ ಹಾಗೂ ಧಾರ್ಮಿಕ ಕೇಂದ್ರಗಳು ಕರಾವಳಿ ನಿಯಂತ್ರಣ ವಲಯ-1 ರಲ್ಲಿ ಬರುತ್ತಿದ್ದು, ಸದರಿ ಪ್ರದೇಶವು ಈಗ ಬಹಳ ಜನಸಾಂದ್ರತೆಯಿಂದ ಕೂಡಿದ್ದು, ಅಭಿವೃದ್ಧಿ ಹೊಂದಿದ</p> | <p>ಪ್ರಾಧಿಕಾರವು ಈ ಬಗ್ಗೆ ವಿವರವಾಗಿ ಚರ್ಚಿಸಿ, ಸದರಿ ಪ್ರದೇಶವು ಗ್ರಾಮ ಪಂಚಾಯತಿ ವ್ಯಾಪ್ತಿಗೆ ಬರುವುದರಿಂದ ಕ.ನಿ.ವ 2011ರ ಅಧಿಸೂಚನೆಯ ಪ್ಯಾರಾ 7(ii)CRZ-II ರ ಪ್ರಕಾರ ಪ್ರಸ್ತುತ ಮನವಿಯನ್ನು ಪರಿಗಣಿಸಲು ಸಾಧ್ಯವಿಲ್ಲ ಎಂದು ನಿರ್ಣಯಿಸಲಾಯಿತು.</p> |

| 1 | 2 | 3 | 4 | 5 |
|-----|--|------------|---|--|
| 144 | ಶ್ರೀ. ಗಣಪು ವಿ.ಗೌಡ ಗೋಕರ್ಣ ಗ್ರಾಮ, ಕುಮಟಾ ತಾಲೂಕು | 04-11-2017 | <p>ಪ್ರದೇಶವಾಗಿರುತ್ತದೆ. ಆದ್ದರಿಂದ ಗೋಕರ್ಣದ ಈ ಭಾಗದ ಜನರ ಅರ್ಥಿಕತೆ ಸಂಪೂರ್ಣವಾಗಿ ಪ್ರವಾಸೋದ್ಯಮವನ್ನೇ ಆಧರಿಸಿದ್ದು ಕರಾವಳಿ ನಿಯಂತ್ರಣ ವಲಯ ನಿಯಮಗಳನ್ನು ಸಡಿಲಗೊಳಿಸಿ, ಅರ್ಥಿಕ ಪ್ರಗತಿಗೆ ಹಾಗೂ ಅಭಿವೃದ್ಧಿಗೆ ಸಹಕರಿಸಬೇಕಾಗಿ ಕೋರುತ್ತಾ ಗೋಕರ್ಣ ಪ್ರದೇಶವನ್ನು ಅಭಿವೃದ್ಧಿ ಹೊಂದಿದ ಪ್ರದೇಶವೆಂದು ಗುರುತಿಸಿ CRZ-II ವಲಯವೆಂದು ಗುರುತಿಸಬೇಕು ಮತ್ತು ನಿಯಮಗಳನ್ನು ಸಡಿಲೀಕರಣಗೊಳಿಸಬೇಕೆಂದು ಕೋರಿದೆ.</p> | <p>ಪ್ರಾಧಿಕಾರವು ಈ ಬಗ್ಗೆ ವಿವರವಾಗಿ ಚರ್ಚಿಸಿ, ಸದರಿ ಪ್ರದೇಶವು ಗ್ರಾಮ ಪಂಚಾಯತಿ ವ್ಯಾಪ್ತಿಗೆ ಬರುವುದರಿಂದ ಕ.ನಿ.ವ 2011ರ ಅಧಿಸೂಚನೆಯ ಪ್ಯಾರಾ 7(ii)CRZ-II ರ ಪ್ರಕಾರ ಪ್ರಸ್ತುತ ಮನವಿಯನ್ನು ಪರಿಗಣಿಸಲು ಸಾಧ್ಯವಿಲ್ಲ ಎಂದು ನಿರ್ಣಯಿಸಲಾಯಿತು.</p> |
| 145 | ಶ್ರೀ. ಬೋಳಾ ವೆಂಕಟ ಗೌಡ ಗೋಕರ್ಣ, ಬೇಲೆಹಿತ್ತಲ ಕುಮಟಾ ತಾಲೂಕು 7 | 04-11-2017 | <p>ಕುಮಟಾ ತಾಲೂಕಿನ ಗೋಕರ್ಣ ಗ್ರಾಮದ ಸರ್ವೆ ನಂಬರ 81/13 ರಲ್ಲಿ ನಾನು ಮತ್ತು ಕುಟುಂಬದವರು ನಮ್ಮ ಬದುಕನ್ನು ಕಟ್ಟಿಕೊಂಡಿದ್ದು, ಪ್ರಸ್ತುತ ಇರುವ ಕರಾವಳಿ ನಿಯಂತ್ರಣ ವಲಯದ ನಿಯಮಗಳು ಗೋಕರ್ಣ ಗ್ರಾಮದ ಅಭಿವೃದ್ಧಿಗೆ ಮಾರಕವಾಗಿರುತ್ತದೆ. ಗೋಕರ್ಣ ಗ್ರಾಮವು ಸುಪ್ರಸಿದ್ಧ ದೈವ ಕ್ಷೇತ್ರವಾಗಿದ್ದು, ಪುರಾತನ ಕಾಲದಿಂದಲೂ ಸಹ ಇಲ್ಲಿ ಮಹೋತ್ಸವಗಳು, ಜಾತ್ರೆ ವರ್ಷಂಪ್ರತಿ ನಡೆಯುವುದರ ಜೊತೆಗೆ ಲಕ್ಷಾಂತರ ಭಕ್ತರು ವಿಭಿನ್ನ ಕಾರ್ಯಚಟುವಟಿಕೆಗಳನ್ನು ನಡೆಸುವುದರ ಜೊತೆಯಲ್ಲಿ ಶ್ರೀ. ದೇವರ ದೇವಸ್ಥಾನಗಳೂ ಪ್ರಮುಖವಾದ ಪೂಜಾ ಕೇಂದ್ರಗಳೂ ಹಾಗೂ ಧಾರ್ಮಿಕ ಕೇಂದ್ರಗಳು ಕರಾವಳಿ ನಿಯಂತ್ರಣ ವಲಯ-1 ರಲ್ಲಿ ಬರುತ್ತಿದ್ದು, ಸದರಿ ಪ್ರದೇಶವು ಈಗ ಬಹಳ ಜನಸಾಂದ್ರತೆಯಿಂದ ಕೂಡಿದ್ದು, ಅಭಿವೃದ್ಧಿ ಹೊಂದಿದ ಪ್ರದೇಶವಾಗಿರುತ್ತದೆ. ಆದ್ದರಿಂದ ಗೋಕರ್ಣದ ಈ ಭಾಗದ ಜನರ ಅರ್ಥಿಕತೆ ಸಂಪೂರ್ಣವಾಗಿ ಪ್ರವಾಸೋದ್ಯಮವನ್ನೇ ಆಧರಿಸಿದ್ದು ಕರಾವಳಿ ನಿಯಂತ್ರಣ ವಲಯ ನಿಯಮಗಳನ್ನು ಸಡಿಲಗೊಳಿಸಿ, ಅರ್ಥಿಕ ಪ್ರಗತಿಗೆ ಹಾಗೂ ಅಭಿವೃದ್ಧಿಗೆ ಸಹಕರಿಸಬೇಕಾಗಿ ಕೋರುತ್ತಾ ಗೋಕರ್ಣ ಪ್ರದೇಶವನ್ನು ಅಭಿವೃದ್ಧಿ ಹೊಂದಿದ ಪ್ರದೇಶವೆಂದು ಗುರುತಿಸಿ CRZ-II ವಲಯವೆಂದು ಗುರುತಿಸಬೇಕು ಮತ್ತು ನಿಯಮಗಳನ್ನು ಸಡಿಲೀಕರಣಗೊಳಿಸಬೇಕೆಂದು ಕೋರಿದೆ.</p> | <p>ಪ್ರಾಧಿಕಾರವು ಈ ಬಗ್ಗೆ ವಿವರವಾಗಿ ಚರ್ಚಿಸಿ, ಸದರಿ ಪ್ರದೇಶವು ಗ್ರಾಮ ಪಂಚಾಯತಿ ವ್ಯಾಪ್ತಿಗೆ ಬರುವುದರಿಂದ ಕ.ನಿ.ವ 2011ರ ಅಧಿಸೂಚನೆಯ ಪ್ಯಾರಾ 7(ii)CRZ-II ರ ಪ್ರಕಾರ ಪ್ರಸ್ತುತ ಮನವಿಯನ್ನು ಪರಿಗಣಿಸಲು ಸಾಧ್ಯವಿಲ್ಲ ಎಂದು ನಿರ್ಣಯಿಸಲಾಯಿತು.</p> |

| 1 | 2 | 3 | 4 | 5 |
|-----|---|------------|---|--|
| 146 | ಶ್ರೀ. ಮಂಕಾಳಿ ಮುಹಾಬಳೇಶ್ವರ ಗೌಡ ಗೋಕರ್ಣ, ಬೇಲಹತ್ತಲ ಕುಮಟಾ ತಾಲೂಕು | 04-11-2017 | ನಿಯಮಗಳನ್ನು ಸದಲೀಕರಣಗೊಳಿಸಬೇಕೆಂದು ಕೋರಿದೆ. ಕುಮಟಾ ತಾಲೂಕಿನ ಗೋಕರ್ಣ ಗ್ರಾಮದ ಸರ್ವೆ ನಂಬರ 80/7ರಲ್ಲಿ ನಾನು ಮತ್ತು ಕುಟುಂಬದವರು ಸಮ್ಮ ಬದುಕನ್ನು ಕಟ್ಟಿಕೊಂಡಿದ್ದು, ಪ್ರಸ್ತುತ ಇರುವ ಕಂಪಳಿ ನಿಯಂತ್ರಣ ವಲಯದ ನಿಯಮಗಳು ಗೋಕರ್ಣ ಗ್ರಾಮದ ಅಭಿವೃದ್ಧಿಗೆ ಮಾರಕವಾಗಿರುತ್ತದೆ. ಗೋಕರ್ಣ ಗ್ರಾಮವು ಸುಪ್ರಸಿದ್ಧ ದೈವ ಕ್ಷೇತ್ರವಾಗಿದ್ದು ಪುರಾತನ ಕಾಲದಿಂದಲೂ ಸಹ ಇಲ್ಲಿ ಮಹೋತ್ಸವಗಳು, ಜಾತ್ರೆ ವರ್ಷಂಪ್ರತಿ ನಡೆಯುವುದರ ಜೊತೆಗೆ ಲಕ್ಷಾಂತರ ಭಕ್ತರು ವಿಭಿನ್ನ ಕಾರ್ಯಚಟುವಟಿಕೆಗಳನ್ನು ನಡೆಸುವುದರ ಜೊತೆಯಲ್ಲಿ ಶ್ರೀ. ದೇವರ ದೇವಸ್ಥಾನಗಳೂ ಪ್ರಮುಖವಾದ ಪೂಜಾ ಕೇಂದ್ರಗಳೂ ಹಾಗೂ ಧಾರ್ಮಿಕ ಕೇಂದ್ರಗಳು ಕಂಪಳಿ ನಿಯಂತ್ರಣ ವಲಯ-1 ರಲ್ಲಿ ಬರುತ್ತಿದ್ದು, ಸದರಿ ಪ್ರದೇಶವು ಈಗ ಬಹಳ ಜನಸಾಂದ್ರತೆಯಿಂದ ಕೂಡಿದ್ದು, ಅಭಿವೃದ್ಧಿ ಹೊಂದಿದ ಪ್ರದೇಶವಾಗಿರುತ್ತದೆ. ಆದ್ದರಿಂದ ಗೋಕರ್ಣದ ಈ ಭಾಗದ ಜನರ ಆರ್ಥಿಕತೆ ಸಂಪೂರ್ಣವಾಗಿ ಪ್ರವಾಸೋದ್ಯಮವನ್ನೇ ಆಧರಿಸಿದ್ದು ಕಂಪಳಿ ನಿಯಂತ್ರಣ ವಲಯ ನಿಯಮಗಳನ್ನು ಸಡಿಲಗೊಳಿಸಿ, ಅರ್ಥಿಕ ಪ್ರಗತಿಗೆ ಹಾಗೂ ಅಭಿವೃದ್ಧಿಗೆ ಸಹಕರಿಸಬೇಕಾಗಿ ಕೋರುತ್ತಾ ಗೋಕರ್ಣ ಪ್ರದೇಶವನ್ನು ಅಭಿವೃದ್ಧಿ ಹೊಂದಿದ ಪ್ರದೇಶವೆಂದು ಗುರುತಿಸಿ CRZ-II ವಲಯವೆಂದು ಗುರುತಿಸಬೇಕು ಮತ್ತು ನಿಯಮಗಳನ್ನು ಸದಲೀಕರಣಗೊಳಿಸಬೇಕೆಂದು ಕೋರಿದೆ. | ಪ್ರಾಧಿಕಾರವು ಈ ಬಗ್ಗೆ ವಿವರವಾಗಿ ಚರ್ಚಿಸಿ, ಸದರಿ ಪ್ರದೇಶವು ಗ್ರಾಮ ಪಂಚಾಯತಿ ವ್ಯಾಪ್ತಿಗೆ ಬರುವುದರಿಂದ ಕ.ನಿ.ಪ 2011ರ ಅಧಿಸೂಚನೆಯು ಪ್ರಾರಾ 7(ii)CRZ-II ರ ಪ್ರಕಾರ ಪ್ರಸ್ತುತ ಮನವಿಯನ್ನು ಪರಿಗಣಿಸಲು ಸಾಧ್ಯವಿಲ್ಲ ಎಂದು ನಿರ್ಣಯಿಸಲಾಯಿತು. |
| 147 | ಶ್ರೀ. ಶಕ್ತು ಕಾರೇ ಗೌಡ ಗೋಕರ್ಣ, ಬೇಲಹತ್ತಲ ಕುಮಟಾ ತಾಲೂಕು | 04-11-2017 | ಕುಮಟಾ ತಾಲೂಕಿನ ಗೋಕರ್ಣ ಗ್ರಾಮದ ಸರ್ವೆ ನಂಬರ 1678 ರಲ್ಲಿ ನಾನು ಮತ್ತು ಕುಟುಂಬದವರು ಸಮ್ಮ ಬದುಕನ್ನು ಕಟ್ಟಿಕೊಂಡಿದ್ದು, ಪ್ರಸ್ತುತ ಇರುವ ಕಂಪಳಿ ನಿಯಂತ್ರಣ ವಲಯದ ನಿಯಮಗಳು ಗೋಕರ್ಣ ಗ್ರಾಮದ ಅಭಿವೃದ್ಧಿಗೆ ಮಾರಕವಾಗಿರುತ್ತದೆ. ಗೋಕರ್ಣ ಗ್ರಾಮವು ಸುಪ್ರಸಿದ್ಧ ದೈವ ಕ್ಷೇತ್ರವಾಗಿದ್ದು, ಪುರಾತನ ಕಾಲದಿಂದಲೂ ಸಹ ಇಲ್ಲಿ ಮಹೋತ್ಸವಗಳು, ಜಾತ್ರೆ ವರ್ಷಂಪ್ರತಿ ನಡೆಯುವುದರ ಜೊತೆಗೆ ಲಕ್ಷಾಂತರ ಭಕ್ತರು ವಿಭಿನ್ನ ಕಾರ್ಯಚಟುವಟಿಕೆಗಳನ್ನು ನಡೆಸುವುದರ ಜೊತೆಯಲ್ಲಿ ಶ್ರೀ. ದೇವರ ದೇವಸ್ಥಾನಗಳೂ ಪ್ರಮುಖವಾದ ಪೂಜಾ ಕೇಂದ್ರಗಳೂ ಹಾಗೂ ಧಾರ್ಮಿಕ ಕೇಂದ್ರಗಳು ಕಂಪಳಿ ನಿಯಂತ್ರಣ ವಲಯ-1 ರಲ್ಲಿ ಬರುತ್ತಿದ್ದು, ಸದರಿ ಪ್ರದೇಶವು ಈಗ ಬಹಳ ಜನಸಾಂದ್ರತೆಯಿಂದ ಕೂಡಿದ್ದು, ಅಭಿವೃದ್ಧಿ ಹೊಂದಿದ ಪ್ರದೇಶವಾಗಿರುತ್ತದೆ. ಆದ್ದರಿಂದ ಗೋಕರ್ಣದ ಈ ಭಾಗದ ಜನರ ಆರ್ಥಿಕತೆ ಸಂಪೂರ್ಣವಾಗಿ ಪ್ರವಾಸೋದ್ಯಮವನ್ನೇ ಆಧರಿಸಿದ್ದು ಕಂಪಳಿ ನಿಯಂತ್ರಣ ವಲಯ ನಿಯಮಗಳನ್ನು ಸಡಿಲಗೊಳಿಸಿ, ಅರ್ಥಿಕ ಪ್ರಗತಿಗೆ ಹಾಗೂ ಅಭಿವೃದ್ಧಿಗೆ ಸಹಕರಿಸಬೇಕಾಗಿ ಕೋರುತ್ತಾ ಗೋಕರ್ಣ ಪ್ರದೇಶವನ್ನು ಅಭಿವೃದ್ಧಿ ಹೊಂದಿದ ಪ್ರದೇಶವೆಂದು ಗುರುತಿಸಿ CRZ-II ವಲಯವೆಂದು ಗುರುತಿಸಬೇಕು ಮತ್ತು ನಿಯಮಗಳನ್ನು ಸದಲೀಕರಣಗೊಳಿಸಬೇಕೆಂದು ಕೋರಿದೆ. | ಪ್ರಾಧಿಕಾರವು ಈ ಬಗ್ಗೆ ವಿವರವಾಗಿ ಚರ್ಚಿಸಿ, ಸದರಿ ಪ್ರದೇಶವು ಗ್ರಾಮ ಪಂಚಾಯತಿ ವ್ಯಾಪ್ತಿಗೆ ಬರುವುದರಿಂದ ಕ.ನಿ.ಪ 2011ರ ಅಧಿಸೂಚನೆಯು ಪ್ರಾರಾ 7(ii)CRZ-II: ಪ್ರಕಾರ ಪ್ರಸ್ತುತ ಮನವಿಯನ್ನು ಪರಿಗಣಿಸಲು ಸಾಧ್ಯವಿಲ್ಲ ಎಂದು ನಿರ್ಣಯಿಸಲಾಯಿತು ಹಾಗೂ ಸದರಿ ಸ.ನಂ. 1678 ನ್ನು 2011ರ ಕಂಪಳಿ ನಿಯಂತ್ರಣ ವಲಯ ಅಧಿಸೂಚನೆಯ ಪ್ರಕಾರ ನಕ್ಷೆಯಲ್ಲಿ ನಮೂದಿಸಲು ನಿರ್ಣಯಿಸಲಾಯಿತು. |
| 148 | ಶ್ರೀ. ಅನಂತ ಮಂಕಾಳಿ ಗೌಡ ಗೋಕರ್ಣ, ತಾರಮಕ್ಕಿ, ಕುಮಟಾ | 04-11-2017 | ಕುಮಟಾ ತಾಲೂಕಿನ ಗೋಕರ್ಣ ಗ್ರಾಮದ ಸರ್ವೆ ನಂಬರ 81/14 ರಲ್ಲಿ ನಾನು ಮತ್ತು ಕುಟುಂಬದವರು ಸಮ್ಮ ಬದುಕನ್ನು ಕಟ್ಟಿಕೊಂಡಿದ್ದು, ಪ್ರಸ್ತುತ ಇರುವ ಕಂಪಳಿ ನಿಯಂತ್ರಣ ವಲಯದ ನಿಯಮಗಳು ಗೋಕರ್ಣ ಗ್ರಾಮದ ಅಭಿವೃದ್ಧಿಗೆ ಮಾರಕವಾಗಿರುತ್ತದೆ. ಗೋಕರ್ಣ ಗ್ರಾಮವು ಸುಪ್ರಸಿದ್ಧ ದೈವ ಕ್ಷೇತ್ರವಾಗಿದ್ದು, ಪುರಾತನ | ಪ್ರಾಧಿಕಾರವು ಈ ಬಗ್ಗೆ ವಿವರವಾಗಿ ಚರ್ಚಿಸಿ, ಸದರಿ ಪ್ರದೇಶವು ಗ್ರಾಮ ಪಂಚಾಯತಿ ವ್ಯಾಪ್ತಿಗೆ ಬರುವುದರಿಂದ ಕ.ನಿ.ಪ 2011ರ ಅಧಿಸೂಚನೆಯು ಪ್ರಾರಾ 7(ii)CRZ-II ರ ಪ್ರಕಾರ ಪ್ರಸ್ತುತ |

| 1 | 2 | 3 | 4 | 5 |
|-----|---|------------|--|---|
| 149 | <p>ತಾಲೂಕು</p> <p>ಶ್ರೀ. ಗಣಪತಿ ಮಾಣೇಶ್ವರ ಗೌಡ ಗೋಕರ್ಣ, ಬೇಲೆಹಿತ್ತಲ ಕುಮಟಾ ತಾಲೂಕು</p> | 04-11-2017 | <p>ಕಾಲದಿಂದಲೂ ಸಹ ಇಲ್ಲಿ ಮಹೋತ್ಸವಗಳು, ಜಾತ್ರೆ ವರ್ಷಂಪ್ರತಿ ನಡೆಯುವುದರ ಜೊತೆಗೆ ಲಕ್ಷಾಂತರ ಭಕ್ತರು ವಿಭಿನ್ನ ಕಾರ್ಯಚಟುವಟಿಕೆಗಳನ್ನು ನಡೆಸುವುದರ ಜೊತೆಯಲ್ಲಿ ಶ್ರೀ. ದೇವರ ದೇವಸ್ಥಾನಗಳೂ ಪ್ರಮುಖವಾದ ಪೂಜಾ ಕೇಂದ್ರಗಳೂ ಹಾಗೂ ಧಾರ್ಮಿಕ ಕೇಂದ್ರಗಳು ಕರಾವಳಿ ನಿಯಂತ್ರಣ ವಲಯ-I ರಲ್ಲಿ ಬರುತ್ತಿದ್ದು, ಸದರಿ ಪ್ರದೇಶವು ಈಗ ಬಹಳ ಜನಸಾಂದ್ರತೆಯಿಂದ ಕೂಡಿದ್ದು, ಅಭಿವೃದ್ಧಿ ಹೊಂದಿದ ಪ್ರದೇಶವಾಗಿರುತ್ತದೆ. ಆದ್ದರಿಂದ ಗೋಕರ್ಣದ ಈ ಭಾಗದ ಜನರ ಆರ್ಥಿಕತೆ ಸಂಪೂರ್ಣವಾಗಿ ಪ್ರವಾಸೋದ್ಯಮವನ್ನೇ ಆಧರಿಸಿದ್ದು ಕರಾವಳಿ ನಿಯಂತ್ರಣ ವಲಯ ನಿಯಮಗಳನ್ನು ಸಡಿಲಗೊಳಿಸಿ, ಆರ್ಥಿಕ ಪ್ರಗತಿಗೆ ಹಾಗೂ ಅಭಿವೃದ್ಧಿಗೆ ಸಹಕರಿಸಬೇಕಾಗಿ ಕೋರುತ್ತಾ, ಗೋಕರ್ಣ ಪ್ರದೇಶವನ್ನು ಅಭಿವೃದ್ಧಿ ಹೊಂದಿದ ಪ್ರದೇಶವೆಂದು ಗುರುತಿಸಿ CRZ-II ವಲಯವೆಂದು ಗುರುತಿಸಬೇಕು ಮತ್ತು ನಿಯಮಗಳನ್ನು ಸಡಿಲೀಕರಣಗೊಳಿಸಬೇಕೆಂದು ಕೋರಿದೆ.</p> | <p>ಮನವಿಯನ್ನು ಪರಿಗಣಿಸಲು ನಿರ್ಣಯಿಸಲಾಯಿತು.</p> |
| 150 | <p>ಶ್ರೀ. ಹುಲಿಯಪ್ಪ ಮಹಾಬಳೇಶ್ವರ ಗೌಡ ಗೋಕರ್ಣ, ತಾರಮಕ್ಕಿ, ಕುಮಟಾ ತಾಲೂಕು</p> | 04-11-2017 | <p>ಕುಮಟಾ ತಾಲೂಕಿನ ಗೋಕರ್ಣ ಗ್ರಾಮದ ನರ್ವೆ ನಂಬರ 1678/6 ರಲ್ಲಿ ನಾನು ಮತ್ತು ಕುಟುಂಬದವರು ನಮ್ಮ ಬದುಕನ್ನು ಕಟ್ಟಿಕೊಂಡಿದ್ದು, ಪ್ರಸ್ತುತ ಇರುವ ಕರಾವಳಿ ನಿಯಂತ್ರಣ ವಲಯದ ನಿಯಮಗಳು ಗೋಕರ್ಣ ಗ್ರಾಮದ ಅಭಿವೃದ್ಧಿಗೆ ಮಾರಕವಾಗಿರುತ್ತದೆ. ಗೋಕರ್ಣ ಗ್ರಾಮವು ಸುಪ್ರಸಿದ್ಧ ದೈವ ಕ್ಷೇತ್ರವಾಗಿದ್ದು, ಪುರಾತನ ಕಾಲದಿಂದಲೂ ಸಹ ಇಲ್ಲಿ ಮಹೋತ್ಸವಗಳು, ಜಾತ್ರೆ ವರ್ಷಂಪ್ರತಿ ನಡೆಯುವುದರ ಜೊತೆಯಲ್ಲಿ ಶ್ರೀ. ದೇವರ ದೇವಸ್ಥಾನಗಳೂ ಪ್ರಮುಖವಾದ ಪೂಜಾ ಕೇಂದ್ರಗಳೂ ಹಾಗೂ ಧಾರ್ಮಿಕ ಕೇಂದ್ರಗಳು ಕರಾವಳಿ ನಿಯಂತ್ರಣ ವಲಯ-I ರಲ್ಲಿ ಬರುತ್ತಿದ್ದು, ಸದರಿ ಪ್ರದೇಶವು ಈಗ ಬಹಳ ಜನಸಾಂದ್ರತೆಯಿಂದ ಕೂಡಿದ್ದು, ಅಭಿವೃದ್ಧಿ ಹೊಂದಿದ ಪ್ರದೇಶವಾಗಿರುತ್ತದೆ. ಆದ್ದರಿಂದ ಗೋಕರ್ಣದ ಈ ಭಾಗದ ಜನರ ಆರ್ಥಿಕತೆ ಸಂಪೂರ್ಣವಾಗಿ ಪ್ರವಾಸೋದ್ಯಮವನ್ನೇ ಆಧರಿಸಿದ್ದು ಕರಾವಳಿ ನಿಯಂತ್ರಣ ವಲಯ ನಿಯಮಗಳನ್ನು ಸಡಿಲಗೊಳಿಸಿ, ಆರ್ಥಿಕ ಪ್ರಗತಿಗೆ ಹಾಗೂ ಅಭಿವೃದ್ಧಿಗೆ ಸಹಕರಿಸಬೇಕಾಗಿ ಕೋರುತ್ತಾ, ಗೋಕರ್ಣ ಪ್ರದೇಶವನ್ನು ಅಭಿವೃದ್ಧಿ ಹೊಂದಿದ ಪ್ರದೇಶವೆಂದು ಗುರುತಿಸಿ CRZ-II ವಲಯವೆಂದು ಗುರುತಿಸಬೇಕು ಮತ್ತು ನಿಯಮಗಳನ್ನು ಸಡಿಲೀಕರಣಗೊಳಿಸಬೇಕೆಂದು ಕೋರಿದೆ.</p> | <p>ಪ್ರಾಧಿಕಾರವು ಈ ಬಗ್ಗೆ ವಿವರವಾಗಿ ಚರ್ಚಿಸಿ, ಸದರಿ ಪ್ರದೇಶವು ಗ್ರಾಮ ಪಂಚಾಯತಿ ವ್ಯಾಪ್ತಿಗೆ ಬರುವುದರಿಂದ ಕ.ನಿ.ಪ 2011ರ ಅಧಿಸೂಚನೆಯ ಪ್ಯಾರಾ 7(ii)CRZ-II ರ ಪ್ರಕಾರ ಪ್ರಸ್ತುತ ಮನವಿಯನ್ನು ಪರಿಗಣಿಸಲು ಸಾಧ್ಯವಿಲ್ಲ ಎಂದು ನಿರ್ಣಯಿಸಲಾಯಿತು ಹಾಗೂ ಸದರಿ ಸ.ನಂ. 1678/6 ನ್ನು 2011ರ ಕರಾವಳಿ ನಿಯಂತ್ರಣ ವಲಯ ಅಧಿಸೂಚನೆಯ ಪ್ರಕಾರ ಸಕ್ಷೆಯಲ್ಲಿ ನಮೂದಿಸಲು ನಿರ್ಣಯಿಸಲಾಯಿತು</p> |
| 150 | <p>ಶ್ರೀ. ಹುಲಿಯಪ್ಪ ಮಹಾಬಳೇಶ್ವರ ಗೌಡ ಗೋಕರ್ಣ, ತಾರಮಕ್ಕಿ, ಕುಮಟಾ ತಾಲೂಕು</p> | 04-11-2017 | <p>ಕುಮಟಾ ತಾಲೂಕಿನ ಗೋಕರ್ಣ ಗ್ರಾಮದ ನರ್ವೆ ನಂಬರ 81/1 ರಲ್ಲಿ ನಾನು ಮತ್ತು ಕುಟುಂಬದವರು ನಮ್ಮ ಬದುಕನ್ನು ಕಟ್ಟಿಕೊಂಡಿದ್ದು, ಪ್ರಸ್ತುತ ಇರುವ ಕರಾವಳಿ ನಿಯಂತ್ರಣ ವಲಯದ ನಿಯಮಗಳು ಗೋಕರ್ಣ ಗ್ರಾಮದ ಅಭಿವೃದ್ಧಿಗೆ ಮಾರಕವಾಗಿರುತ್ತದೆ. ಗೋಕರ್ಣ ಗ್ರಾಮವು ಸುಪ್ರಸಿದ್ಧ ದೈವ ಕ್ಷೇತ್ರವಾಗಿದ್ದು, ಪುರಾತನ ಕಾಲದಿಂದಲೂ ಸಹ ಇಲ್ಲಿ ಮಹೋತ್ಸವಗಳು, ಜಾತ್ರೆ ವರ್ಷಂಪ್ರತಿ ನಡೆಯುವುದರ ಜೊತೆಯಲ್ಲಿ ಶ್ರೀ. ದೇವರ ದೇವಸ್ಥಾನಗಳೂ ಪ್ರಮುಖವಾದ ಪೂಜಾ ಕೇಂದ್ರಗಳೂ ಹಾಗೂ ಧಾರ್ಮಿಕ ಕೇಂದ್ರಗಳು ಕರಾವಳಿ ನಿಯಂತ್ರಣ ವಲಯ-I ರಲ್ಲಿ ಬರುತ್ತಿದ್ದು, ಸದರಿ ಪ್ರದೇಶವು ಈಗ ಬಹಳ ಜನಸಾಂದ್ರತೆಯಿಂದ ಕೂಡಿದ್ದು, ಅಭಿವೃದ್ಧಿ ಹೊಂದಿದ</p> | <p>ಪ್ರಾಧಿಕಾರವು ಈ ಬಗ್ಗೆ ವಿವರವಾಗಿ ಚರ್ಚಿಸಿ, ಸದರಿ ಪ್ರದೇಶವು ಗ್ರಾಮ ಪಂಚಾಯತಿ ವ್ಯಾಪ್ತಿಗೆ ಬರುವುದರಿಂದ ಕ.ನಿ.ಪ 2011ರ ಅಧಿಸೂಚನೆಯ ಪ್ಯಾರಾ 7(ii)CRZ-II ರ ಪ್ರಕಾರ ಪ್ರಸ್ತುತ ಮನವಿಯನ್ನು ಪರಿಗಣಿಸಲು ಸಾಧ್ಯವಿಲ್ಲ ಎಂದು ನಿರ್ಣಯಿಸಲಾಯಿತು,</p> |

| 1 | 2 | 3 | 4 | 5 |
|-----|---|------------|--|--|
| | | | <p>ಪ್ರದೇಶವಾಗಿರುತ್ತದೆ. ಆದ್ದರಿಂದ ಗೋಕರ್ಣದ ಈ ಭಾಗದ ಜನರ ಅಧೀಕತೆ ಸಂಪೂರ್ಣವಾಗಿ ಪ್ರವಾಸೋದ್ಯಮವನ್ನೇ ಆಧರಿಸಿದ್ದು ಕರಾವಳಿ ನಿಯಂತ್ರಣ ವಲಯ ನಿಯಮಗಳನ್ನು ಸಡಿಲಗೊಳಿಸಿ, ಅಧೀಕ ಪ್ರಗತಿಗೆ ಹಾಗೂ ಅಭಿವೃದ್ಧಿಗೆ ಸಹಕರಿಸಬೇಕಾಗಿ ಕೋಯತ್ತಾ ಗೋಕರ್ಣ ಪ್ರದೇಶವನ್ನು ಅಭಿವೃದ್ಧಿ ಹೊಂದಿದ ಪ್ರದೇಶವೆಂದು ಗುರುತಿಸಿ CRZ-II ವಲಯವೆಂದು ಗುರುತಿಸಬೇಕು ಮತ್ತು ನಿಯಮಗಳನ್ನು ಸಡಿಲೀಕರಣಗೊಳಿಸಬೇಕೆಂದು ಕೋರಿದೆ.</p> | |
| 151 | <p>ಶ್ರೀ. ಗಣಪತಿ ರಾಮಾ ಗೌಡ ಗೋಕರ್ಣ, ಬೇಲೆಹಿತ್ತಲ ಕುಮಟಾ ತಾಲೂಕು</p> | 04-11-2017 | <p>ಕುಮಟಾ ತಾಲೂಕಿನ ಗೋಕರ್ಣ ಗ್ರಾಮದ ಸರ್ವೆ ನಂಬರ್ 80 ರಲ್ಲಿ ನಾನು ಮತ್ತು ಕುಟುಂಬದವರು ನಮ್ಮ ಬದುಕನ್ನು ಕಟ್ಟಿಕೊಂಡಿದ್ದು, ಪ್ರಸ್ತುತ ಇರುವ ಕರಾವಳಿ ನಿಯಂತ್ರಣ ವಲಯದ ನಿಯಮಗಳು ಗೋಕರ್ಣ ಗ್ರಾಮದ ಅಭಿವೃದ್ಧಿಗೆ ಮಾರಕವಾಗಿರುತ್ತವೆ. ಗೋಕರ್ಣ ಗ್ರಾಮವು ಸುಪ್ರಸಿದ್ಧ ದೈವ ಕ್ಷೇತ್ರವಾಗಿದ್ದು, ಪುರಾತನ ಕಾಲದಿಂದಲೂ ಸಹ ಇಲ್ಲಿ ಮಹೋತ್ಸವಗಳು, ಜಾತ್ರೆ ವರ್ಷಂಪ್ರತಿ ನಡೆಯುವುದರ ಜೊತೆಗೆ ಲಕ್ಷಾಂತರ ಭಕ್ತರು ವಿಭಿನ್ನ ಕಾರ್ಯಚಟುವಟಿಕೆಗಳನ್ನು ನಡೆಸುವುದರ ಜೊತೆಯಲ್ಲಿ ಶ್ರೀ. ದೇವರ ದೇವಸ್ಥಾನಗಳೂ ಪ್ರಮುಖವಾದ ಪೂಜಾ ಕೇಂದ್ರಗಳೂ ಹಾಗೂ ಧಾರ್ಮಿಕ ಕೇಂದ್ರಗಳು ಕರಾವಳಿ ನಿಯಂತ್ರಣ ವಲಯ-1 ರಲ್ಲಿ ಬರುತ್ತಿದ್ದು, ಸದರಿ ಪ್ರದೇಶವು ಈಗ ಬಹಳ ಜನಸಾಂದ್ರತೆಯಿಂದ ಕೂಡಿದ್ದು, ಅಭಿವೃದ್ಧಿ ಹೊಂದಿದ ಪ್ರದೇಶವಾಗಿರುತ್ತದೆ. ಆದ್ದರಿಂದ ಗೋಕರ್ಣದ ಈ ಭಾಗದ ಜನರ ಅಧೀಕತೆ ಸಂಪೂರ್ಣವಾಗಿ ಪ್ರವಾಸೋದ್ಯಮವನ್ನೇ ಆಧರಿಸಿದ್ದು ಕರಾವಳಿ ನಿಯಂತ್ರಣ ವಲಯ ನಿಯಮಗಳನ್ನು ಸಡಿಲಗೊಳಿಸಿ, ಅಧೀಕ ಪ್ರಗತಿಗೆ ಹಾಗೂ ಅಭಿವೃದ್ಧಿಗೆ ಸಹಕರಿಸಬೇಕಾಗಿ ಕೋಯತ್ತಾ ಗೋಕರ್ಣ ಪ್ರದೇಶವನ್ನು ಅಭಿವೃದ್ಧಿ ಹೊಂದಿದ ಪ್ರದೇಶವೆಂದು ಗುರುತಿಸಿ CRZ-II ವಲಯವೆಂದು ಗುರುತಿಸಬೇಕು ಮತ್ತು ನಿಯಮಗಳನ್ನು ಸಡಿಲೀಕರಣಗೊಳಿಸಬೇಕೆಂದು ಕೋರಿದೆ.</p> | <p>ಪ್ರಾಧಿಕಾರವು ಈ ಬಗ್ಗೆ ವಿವರವಾಗಿ ಚರ್ಚಿಸಿ, ಸದರಿ ಪ್ರದೇಶವು ಗ್ರಾಮ ಪಂಚಾಯತಿ ಪ್ಯಾಪ್ಪಿಗೆ ಬರುವುದರಿಂದ ಕ.ನಿ.ವ 2011ರ ಅಧಿಸೂಚನೆಯ ಪ್ರಕಾರ 7(ii)CRZ-II ರ ಪ್ರಕಾರ ಪ್ರಸ್ತುತ ಮನವಿಯನ್ನು ಪರಿಗಣಿಸಲು ಸಾಧ್ಯವಿಲ್ಲ ಎಂದು ನಿರ್ಣಯಿಸಲಾಯಿತು.</p> |
| 152 | <p>ಶ್ರೀ. ಮಾಣೇಶ್ವರ ಸೋಮ ಗೌಡ ಗೋಕರ್ಣ, ಬೇಲೆಹಿತ್ತಲ ಕುಮಟಾ ತಾಲೂಕು</p> | 04-11-2017 | <p>ಕುಮಟಾ ತಾಲೂಕಿನ ಗೋಕರ್ಣ ಗ್ರಾಮದ ಸರ್ವೆ ನಂಬರ್ 79 1ಅ/2/1ಕ ರಲ್ಲಿ ನಾನು ಮತ್ತು ಕುಟುಂಬದವರು ನಮ್ಮ ಬದುಕನ್ನು ಕಟ್ಟಿಕೊಂಡಿದ್ದು, ಪ್ರಸ್ತುತ ಇರುವ ಕರಾವಳಿ ನಿಯಂತ್ರಣ ವಲಯದ ನಿಯಮಗಳು ಗೋಕರ್ಣ ಗ್ರಾಮದ ಅಭಿವೃದ್ಧಿಗೆ ಮಾರಕವಾಗಿರುತ್ತವೆ. ಗೋಕರ್ಣ ಗ್ರಾಮವು ಸುಪ್ರಸಿದ್ಧ ದೈವ ಕ್ಷೇತ್ರವಾಗಿದ್ದು, ಪುರಾತನ ಕಾಲದಿಂದಲೂ ಸಹ ಇಲ್ಲಿ ಮಹೋತ್ಸವಗಳು, ಜಾತ್ರೆ ವರ್ಷಂಪ್ರತಿ ನಡೆಯುವುದರ ಜೊತೆಗೆ ಲಕ್ಷಾಂತರ ಭಕ್ತರು ವಿಭಿನ್ನ ಕಾರ್ಯಚಟುವಟಿಕೆಗಳನ್ನು ನಡೆಸುವುದರ ಜೊತೆಯಲ್ಲಿ ಶ್ರೀ. ದೇವರ ದೇವಸ್ಥಾನಗಳೂ ಪ್ರಮುಖವಾದ ಪೂಜಾ ಕೇಂದ್ರಗಳೂ ಹಾಗೂ ಧಾರ್ಮಿಕ ಕೇಂದ್ರಗಳು ಕರಾವಳಿ ನಿಯಂತ್ರಣ ವಲಯ-1 ರಲ್ಲಿ ಬರುತ್ತಿದ್ದು, ಸದರಿ ಪ್ರದೇಶವು ಈಗ ಬಹಳ ಜನಸಾಂದ್ರತೆಯಿಂದ ಕೂಡಿದ್ದು, ಅಭಿವೃದ್ಧಿ ಹೊಂದಿದ ಪ್ರದೇಶವಾಗಿರುತ್ತದೆ. ಆದ್ದರಿಂದ ಗೋಕರ್ಣದ ಈ ಭಾಗದ ಜನರ ಅಧೀಕತೆ ಸಂಪೂರ್ಣವಾಗಿ ಪ್ರವಾಸೋದ್ಯಮವನ್ನೇ ಆಧರಿಸಿದ್ದು ಕರಾವಳಿ ನಿಯಂತ್ರಣ ವಲಯ ನಿಯಮಗಳನ್ನು ಸಡಿಲಗೊಳಿಸಿ, ಅಧೀಕ ಪ್ರಗತಿಗೆ ಹಾಗೂ ಅಭಿವೃದ್ಧಿಗೆ ಸಹಕರಿಸಬೇಕಾಗಿ ಕೋಯತ್ತಾ ಗೋಕರ್ಣ ಪ್ರದೇಶವನ್ನು ಅಭಿವೃದ್ಧಿ ಹೊಂದಿದ ಪ್ರದೇಶವೆಂದು ಗುರುತಿಸಿ CRZ-II ವಲಯವೆಂದು ಗುರುತಿಸಬೇಕು ಮತ್ತು</p> | <p>ಪ್ರಾಧಿಕಾರವು ಈ ಬಗ್ಗೆ ವಿವರವಾಗಿ ಚರ್ಚಿಸಿ, ಸದರಿ ಪ್ರದೇಶವು ಗ್ರಾಮ ಪಂಚಾಯತಿ ಪ್ಯಾಪ್ಪಿಗೆ ಬರುವುದರಿಂದ ಕ.ನಿ.ವ 2011ರ ಅಧಿಸೂಚನೆಯ ಪ್ರಕಾರ 7(ii)CRZ-II ರ ಪ್ರಕಾರ ಪ್ರಸ್ತುತ ಮನವಿಯನ್ನು ಪರಿಗಣಿಸಲು ಸಾಧ್ಯವಿಲ್ಲ ಎಂದು ನಿರ್ಣಯಿಸಲಾಯಿತು.</p> |

| 1 | 2 | 3 | 4 | 5 |
|-----|---|------------|---|--|
| 153 | ಶ್ರೀ. ಕಡಬ ಗೌಡ ಗೋಕರ್ಣ, ಬೇಲೆಹಿತ್ತಲ ಕುಮಟಾ ತಾಲೂಕು | 04-11-2017 | <p>ನಿಯಮಗಳನ್ನು ಸಡಲೀಕರಣಗೊಳಿಸಬೇಕೆಂದು ಕೋರಿದೆ.</p> <p>ಕುಮಟಾ ತಾಲೂಕಿನ ಗೋಕರ್ಣ ಗ್ರಾಮದ ಸರ್ವೆ ನಂಬರ 81 ರಲ್ಲಿ ನಾನು ಮತ್ತು ಕುಟುಂಬದವರು ನಮ್ಮ ಬದುಕನ್ನು ಕಟ್ಟಿಕೊಂಡಿದ್ದು, ಪ್ರಸ್ತುತ ಇರುವ ಕರಾವಳಿ ನಿಯಂತ್ರಣ ವಲಯದ ನಿಯಮಗಳು ಗೋಕರ್ಣ ಗ್ರಾಮದ ಅಭಿವೃದ್ಧಿಗೆ ಮಾರಕವಾಗಿರುತ್ತವೆ. ಗೋಕರ್ಣ ಗ್ರಾಮವು ಸುಪ್ರಸಿದ್ಧ ದೈವ ಕ್ಷೇತ್ರವಾಗಿದ್ದು, ಪುರಾತನ ಕಾಲದಿಂದಲೂ ಸಹ ಇಲ್ಲಿ ಮಹೋತ್ಸವಗಳು, ಜಾತ್ರೆ ವರ್ಷಂಪ್ರತಿ ನಡೆಯುವುದರ ಜೊತೆಗೆ ಲಕ್ಷಾಂತರ ಭಕ್ತರು ವಿಭಿನ್ನ ಕಾರ್ಯಚಟುವಟಿಕೆಗಳನ್ನು ನಡೆಸುವುದರ ಜೊತೆಯಲ್ಲಿ ಶ್ರೀ ದೇವರ ದೇವಸ್ಥಾನಗಳೂ ಪ್ರಮುಖವಾದ ಪೂಜಾ ಕೇಂದ್ರಗಳೂ ಹಾಗೂ ಧಾರ್ಮಿಕ ಕೇಂದ್ರಗಳು ಕರಾವಳಿ ನಿಯಂತ್ರಣ ವಲಯ-1 ರಲ್ಲಿ ಬರುತ್ತಿದ್ದು, ಸದರಿ ಪ್ರದೇಶವು ಈಗ ಬಹಳ ಜನಸಾಂದ್ರತೆಯಿಂದ ಕೂಡಿದ್ದು, ಅಭಿವೃದ್ಧಿ ಹೊಂದಿದ ಪ್ರದೇಶವಾಗಿರುತ್ತದೆ. ಆದ್ದರಿಂದ ಗೋಕರ್ಣದ ಈ ಭಾಗದ ಜನರ ಅರ್ಥಿಕತೆ ಸಂಪೂರ್ಣವಾಗಿ ಪ್ರವಾಸೋದ್ಯಮವನ್ನೇ ಆಧರಿಸಿದ್ದು ಕರಾವಳಿ ನಿಯಂತ್ರಣ ವಲಯ ನಿಯಮಗಳನ್ನು ಸಡಿಲಗೊಳಿಸಿ, ಅರ್ಥಿಕ ಪ್ರಗತಿಗೆ ಹಾಗೂ ಅಭಿವೃದ್ಧಿಗೆ ಸಹಕರಿಸಬೇಕಾಗಿ ಕೋರುತ್ತಾ, ಗೋಕರ್ಣ ಪ್ರದೇಶವನ್ನು ಅಭಿವೃದ್ಧಿ ಹೊಂದಿದ ಪ್ರದೇಶವೆಂದು ಗುರುತಿಸಿ CRZ-II ವಲಯವೆಂದು ಗುರುತಿಸಬೇಕು ಮತ್ತು ನಿಯಮಗಳನ್ನು ಸಡಲೀಕರಣಗೊಳಿಸಬೇಕೆಂದು ಕೋರಿದೆ.</p> | <p>ಔದ್ಯೋಗಾಧಿಪತಿ ಈ ಬಗ್ಗೆ ವಿವರವಾಗಿ ಚರ್ಚಿಸಿ, ಸದರಿ ಪ್ರದೇಶವು ಗ್ರಾಮ ಪಂಚಾಯತಿ ವ್ಯಾಪ್ತಿಗೆ ಬರುವುದರಿಂದ ಕ.ನಿ.ವ 2011ರ ಅಧಿಸೂಚನೆಯ ಪ್ಯಾರಾ 7(ii)CRZ-II ರ ಪ್ರಕಾರ ಪ್ರಸ್ತುತ ಮನವಿಯನ್ನು ಪರಿಗಣಿಸಲು ನಿರೀಕ್ಷಿಸಲಾಯಿತು.</p> |
| 154 | ಶ್ರೀ. ಮುಂಕಾಳಿ ಗೋವಿಂದ ಗೌಡ ಗೋಕರ್ಣ, ರುದ್ರಪಾದ, ಕುಮಟಾ ತಾಲೂಕು | 04-11-2017 | <p>ಕುಮಟಾ ತಾಲೂಕಿನ ಗೋಕರ್ಣ ಗ್ರಾಮದ ಸರ್ವೆ ನಂಬರ 98/15ರಲ್ಲಿ ನಾನು ಮತ್ತು ಕುಟುಂಬದವರು ನಮ್ಮ ಬದುಕನ್ನು ಕಟ್ಟಿಕೊಂಡಿದ್ದು, ಪ್ರಸ್ತುತ ಇರುವ ಕರಾವಳಿ ನಿಯಂತ್ರಣ ವಲಯದ ನಿಯಮಗಳು ಗೋಕರ್ಣ ಗ್ರಾಮದ ಅಭಿವೃದ್ಧಿಗೆ ಮಾರಕವಾಗಿರುತ್ತವೆ. ಗೋಕರ್ಣ ಗ್ರಾಮವು ಸುಪ್ರಸಿದ್ಧ ದೈವ ಕ್ಷೇತ್ರವಾಗಿದ್ದು, ಪುರಾತನ ಕಾಲದಿಂದಲೂ ಸಹ ಇಲ್ಲಿ ಮಹೋತ್ಸವಗಳು, ಜಾತ್ರೆ ವರ್ಷಂಪ್ರತಿ ನಡೆಯುವುದರ ಜೊತೆಗೆ ಲಕ್ಷಾಂತರ ಭಕ್ತರು ವಿಭಿನ್ನ ಕಾರ್ಯಚಟುವಟಿಕೆಗಳನ್ನು ನಡೆಸುವುದರ ಜೊತೆಯಲ್ಲಿ ಶ್ರೀ ದೇವರ ದೇವಸ್ಥಾನಗಳೂ ಪ್ರಮುಖವಾದ ಪೂಜಾ ಕೇಂದ್ರಗಳೂ ಹಾಗೂ ಧಾರ್ಮಿಕ ಕೇಂದ್ರಗಳು ಕರಾವಳಿ ನಿಯಂತ್ರಣ ವಲಯ-1 ರಲ್ಲಿ ಬರುತ್ತಿದ್ದು, ಸದರಿ ಪ್ರದೇಶವು ಈಗ ಬಹಳ ಜನಸಾಂದ್ರತೆಯಿಂದ ಕೂಡಿದ್ದು, ಅಭಿವೃದ್ಧಿ ಹೊಂದಿದ ಪ್ರದೇಶವಾಗಿರುತ್ತದೆ. ಆದ್ದರಿಂದ ಗೋಕರ್ಣದ ಈ ಭಾಗದ ಜನರ ಅರ್ಥಿಕತೆ ಸಂಪೂರ್ಣವಾಗಿ ಪ್ರವಾಸೋದ್ಯಮವನ್ನೇ ಆಧರಿಸಿದ್ದು ಕರಾವಳಿ ನಿಯಂತ್ರಣ ವಲಯ ನಿಯಮಗಳನ್ನು ಸಡಿಲಗೊಳಿಸಿ, ಅರ್ಥಿಕ ಪ್ರಗತಿಗೆ ಹಾಗೂ ಅಭಿವೃದ್ಧಿಗೆ ಸಹಕರಿಸಬೇಕಾಗಿ ಕೋರುತ್ತಾ, ಗೋಕರ್ಣ ಪ್ರದೇಶವನ್ನು ಅಭಿವೃದ್ಧಿ ಹೊಂದಿದ ಪ್ರದೇಶವೆಂದು ಗುರುತಿಸಿ CRZ-II ವಲಯವೆಂದು ಗುರುತಿಸಬೇಕು ಮತ್ತು ನಿಯಮಗಳನ್ನು ಸಡಲೀಕರಣಗೊಳಿಸಬೇಕೆಂದು ಕೋರಿದೆ.</p> | <p>ಔದ್ಯೋಗಾಧಿಪತಿ ಈ ಬಗ್ಗೆ ವಿವರವಾಗಿ ಚರ್ಚಿಸಿ, ಸದರಿ ಪ್ರದೇಶವು ಗ್ರಾಮ ಪಂಚಾಯತಿ ವ್ಯಾಪ್ತಿಗೆ ಬರುವುದರಿಂದ ಕ.ನಿ.ವ 2011ರ ಅಧಿಸೂಚನೆಯ ಪ್ಯಾರಾ 7(ii)CRZ-II ರ ಪ್ರಕಾರ ಪ್ರಸ್ತುತ ಮನವಿಯನ್ನು ಪರಿಗಣಿಸಲು ನಿರೀಕ್ಷಿಸಲಾಯಿತು.</p> |
| 155 | ಶ್ರೀ. ಮುಂಕಾಳಿ ಗೋವಿಂದ ಗೌಡ ಗೋಕರ್ಣ, ರುದ್ರಪಾದ, ಕುಮಟಾ ತಾಲೂಕು | 04-11-2017 | <p>ಕುಮಟಾ ತಾಲೂಕಿನ ಗೋಕರ್ಣ ಗ್ರಾಮದ ಸರ್ವೆ ನಂಬರ 854/4ರಲ್ಲಿ ನಾನು ಮತ್ತು ಕುಟುಂಬದವರು ನಮ್ಮ ಬದುಕನ್ನು ಕಟ್ಟಿಕೊಂಡಿದ್ದು, ಪ್ರಸ್ತುತ ಇರುವ ಕರಾವಳಿ ನಿಯಂತ್ರಣ ವಲಯದ ನಿಯಮಗಳು ಗೋಕರ್ಣ ಗ್ರಾಮದ ಅಭಿವೃದ್ಧಿಗೆ ಮಾರಕವಾಗಿರುತ್ತವೆ. ಗೋಕರ್ಣ ಗ್ರಾಮವು ಸುಪ್ರಸಿದ್ಧ ದೈವ ಕ್ಷೇತ್ರವಾಗಿದ್ದು, ಪುರಾತನ ಕಾಲದಿಂದಲೂ ಸಹ ಇಲ್ಲಿ ಮಹೋತ್ಸವಗಳು, ಜಾತ್ರೆ ವರ್ಷಂಪ್ರತಿ ನಡೆಯುವುದರ ಜೊತೆಗೆ ಲಕ್ಷಾಂತರ ಭಕ್ತರು ವಿಭಿನ್ನ ಕಾರ್ಯಚಟುವಟಿಕೆಗಳನ್ನು ನಡೆಸುವುದರ ಜೊತೆಯಲ್ಲಿ ಶ್ರೀ ದೇವರ ದೇವಸ್ಥಾನಗಳೂ ಪ್ರಮುಖವಾದ ಪೂಜಾ ಕೇಂದ್ರಗಳೂ ಹಾಗೂ ಧಾರ್ಮಿಕ ಕೇಂದ್ರಗಳು ಕರಾವಳಿ ನಿಯಂತ್ರಣ ವಲಯ-1 ರಲ್ಲಿ ಬರುತ್ತಿದ್ದು, ಸದರಿ ಪ್ರದೇಶವು ಈಗ ಬಹಳ ಜನಸಾಂದ್ರತೆಯಿಂದ ಕೂಡಿದ್ದು, ಅಭಿವೃದ್ಧಿ ಹೊಂದಿದ ಪ್ರದೇಶವಾಗಿರುತ್ತದೆ. ಆದ್ದರಿಂದ ಗೋಕರ್ಣದ ಈ ಭಾಗದ ಜನರ ಅರ್ಥಿಕತೆ ಸಂಪೂರ್ಣವಾಗಿ ಪ್ರವಾಸೋದ್ಯಮವನ್ನೇ ಆಧರಿಸಿದ್ದು ಕರಾವಳಿ ನಿಯಂತ್ರಣ ವಲಯ ನಿಯಮಗಳನ್ನು ಸಡಿಲಗೊಳಿಸಿ, ಅರ್ಥಿಕ ಪ್ರಗತಿಗೆ ಹಾಗೂ ಅಭಿವೃದ್ಧಿಗೆ ಸಹಕರಿಸಬೇಕಾಗಿ ಕೋರುತ್ತಾ, ಗೋಕರ್ಣ ಪ್ರದೇಶವನ್ನು ಅಭಿವೃದ್ಧಿ ಹೊಂದಿದ ಪ್ರದೇಶವೆಂದು ಗುರುತಿಸಿ CRZ-II ವಲಯವೆಂದು ಗುರುತಿಸಬೇಕು ಮತ್ತು ನಿಯಮಗಳನ್ನು ಸಡಲೀಕರಣಗೊಳಿಸಬೇಕೆಂದು ಕೋರಿದೆ.</p> | <p>ಔದ್ಯೋಗಾಧಿಪತಿ ಈ ಬಗ್ಗೆ ವಿವರವಾಗಿ ಚರ್ಚಿಸಿ, ಸದರಿ ಪ್ರದೇಶವು ಗ್ರಾಮ ಪಂಚಾಯತಿ ವ್ಯಾಪ್ತಿಗೆ ಬರುವುದರಿಂದ ಕ.ನಿ.ವ 2011ರ ಅಧಿಸೂಚನೆಯ ಪ್ಯಾರಾ 7(ii)CRZ-II ರ ಪ್ರಕಾರ ಪ್ರಸ್ತುತ ಮನವಿಯನ್ನು ಪರಿಗಣಿಸಲು ನಿರೀಕ್ಷಿಸಲಾಯಿತು.</p> |

| 1 | 2 | 3 | 4 | 5 |
|-----|---|------------|--|---|
| | ತಾಲೂಕು | | <p>ಕಾಲದಿಂದಲೂ ಸಹ ಇಲ್ಲಿ ಮಹೋತ್ಸವಗಳು, ಜಾತ್ರೆ ವರ್ಷಾಪ್ರತಿ ಸಡಯುವುದರ ಜೊತೆಗೆ ಲಕ್ಷಾಂತರ ಭಕ್ತರು ವಿಭಿನ್ನ ಕಾರ್ಯಕ್ರಮಗಳನ್ನು ನಡೆಸುವುದರ ಜೊತೆಯಲ್ಲಿ ಶ್ರೀ ದೇವರ ದೇವಸ್ಥಾನಗಳೂ ಪ್ರಮುಖವಾದ ಪೂಜಾ ಕೇಂದ್ರಗಳೂ ಹಾಗೂ ಧಾರ್ಮಿಕ ಕೇಂದ್ರಗಳು ಕರಾವಳಿ ನಿಯಂತ್ರಣ ವಲಯ-1 ರಲ್ಲಿ ಬರುತ್ತಿದ್ದು, ಸದರಿ ಪ್ರದೇಶವು ಈಗ ಬಹಳ ಜನಸಾಂದ್ರತೆಯಿಂದ ಕೂಡಿದ್ದು, ಅಭಿವೃದ್ಧಿ ಹೊಂದಿದ ಪ್ರದೇಶವಾಗಿರುತ್ತದೆ. ಆದ್ದರಿಂದ ಗೋಕರ್ಣದ ಈ ಭಾಗದ ಜನರ ಆರ್ಥಿಕತೆ ಸಂಪೂರ್ಣವಾಗಿ ಪ್ರವಾಸೋದ್ಯಮವನ್ನೇ ಆಧರಿಸಿದ್ದು ಕರಾವಳಿ ನಿಯಂತ್ರಣ ವಲಯ ನಿಯಮಗಳನ್ನು ಸಡಿಲಗೊಳಿಸಿ, ಅರ್ಥಿಕ ಪ್ರಗತಿಗೆ ಹಾಗೂ ಅಭಿವೃದ್ಧಿಗೆ ಸಹಕರಿಸಬೇಕಾಗಿ ಕೋರುತ್ತಾ ಗೋಕರ್ಣ ಪ್ರದೇಶವನ್ನು ಅಭಿವೃದ್ಧಿ ಹೊಂದಿದ ಪ್ರದೇಶವೆಂದು ಗುರುತಿಸಿ CRZ-II ವಲಯವೆಂದು ಗುರುತಿಸಬೇಕು ಮತ್ತು ನಿಯಮಗಳನ್ನು ಸಡಿಲೀಕರಣಗೊಳಿಸಬೇಕೆಂದು ಕೋರಿದೆ.</p> | <p>ಮನವಿಯನ್ನು ಪರಿಗಣಿಸಲು ಸಾಧ್ಯವಿಲ್ಲ ಎಂದು ನಿರ್ಣಯಿಸಲಾಯಿತು ಹಾಗೂ ಸದರಿ ಸ.ನಂ. 854/4 ನ್ನು 2011ರ ಕರಾವಳಿ ನಿಯಂತ್ರಣ ವಲಯ ಅಧಿಸೂಚನೆಯ ಪ್ರಕಾರ ಸ್ಥಳೀಯ ನಮೂದಿಸಲು ನಿರ್ಣಯಿಸಲಾಯಿತು.</p> |
| 156 | <p>ಶ್ರೀ. ಸೋಮಾ ಶುಕ್ರು ಗೌಡ ಗೋಕರ್ಣ, ಬೇಟಕಿತ್ತಲ ಕುಮಟಾ ತಾಲೂಕು</p> | 04-11-2017 | <p>ಕುಮಟಾ ತಾಲೂಕಿನ ಗೋಕರ್ಣ ಗ್ರಾಮದ ಸರ್ವೆ ನಂಬರ 80 ರಲ್ಲಿ ನಾನು ಮತ್ತು ಕುಟುಂಬದವರು ನಮ್ಮ ಬದುಕನ್ನು ಕಟ್ಟಿಕೊಂಡಿದ್ದು, ಪ್ರಸ್ತುತ ಇರುವ ಕರಾವಳಿ ನಿಯಂತ್ರಣ ವಲಯದ ನಿಯಮಗಳು ಗೋಕರ್ಣ ಗ್ರಾಮದ ಅಭಿವೃದ್ಧಿಗೆ ಮಾರಕವಾಗಿರುತ್ತವೆ. ಗೋಕರ್ಣ ಗ್ರಾಮವು ಸುಪ್ರಸಿದ್ಧ ದೈವ ಕ್ಷೇತ್ರವಾಗಿದ್ದು ಪುರಾತನ ಕಾಲದಿಂದಲೂ ಸಹ ಇಲ್ಲಿ ಮಹೋತ್ಸವಗಳು, ಜಾತ್ರೆ ವರ್ಷಾಪ್ರತಿ ನಡೆಯುವುದರ ಜೊತೆಗೆ ಲಕ್ಷಾಂತರ ಭಕ್ತರು ವಿಭಿನ್ನ ಕಾರ್ಯಕ್ರಮಗಳನ್ನು ನಡೆಸುವುದರ ಜೊತೆಯಲ್ಲಿ ಶ್ರೀ ದೇವರ ದೇವಸ್ಥಾನಗಳೂ ಪ್ರಮುಖವಾದ ಪೂಜಾ ಕೇಂದ್ರಗಳೂ ಹಾಗೂ ಧಾರ್ಮಿಕ ಕೇಂದ್ರಗಳು ಕರಾವಳಿ ನಿಯಂತ್ರಣ ವಲಯ-1 ರಲ್ಲಿ ಬರುತ್ತಿದ್ದು, ಸದರಿ ಪ್ರದೇಶವು ಈಗ ಬಹಳ ಜನಸಾಂದ್ರತೆಯಿಂದ ಕೂಡಿದ್ದು, ಅಭಿವೃದ್ಧಿ ಹೊಂದಿದ ಪ್ರದೇಶವಾಗಿರುತ್ತದೆ. ಆದ್ದರಿಂದ ಗೋಕರ್ಣದ ಈ ಭಾಗದ ಜನರ ಆರ್ಥಿಕತೆ ಸಂಪೂರ್ಣವಾಗಿ ಪ್ರವಾಸೋದ್ಯಮವನ್ನೇ ಆಧರಿಸಿದ್ದು ಕರಾವಳಿ ನಿಯಂತ್ರಣ ವಲಯ ನಿಯಮಗಳನ್ನು ಸಡಿಲಗೊಳಿಸಿ, ಅರ್ಥಿಕ ಪ್ರಗತಿಗೆ ಹಾಗೂ ಅಭಿವೃದ್ಧಿಗೆ ಸಹಕರಿಸಬೇಕಾಗಿ ಕೋರುತ್ತಾ ಗೋಕರ್ಣ ಪ್ರದೇಶವನ್ನು ಅಭಿವೃದ್ಧಿ ಹೊಂದಿದ ಪ್ರದೇಶವೆಂದು ಗುರುತಿಸಿ CRZ-II ವಲಯವೆಂದು ಗುರುತಿಸಬೇಕು ಮತ್ತು ನಿಯಮಗಳನ್ನು ಸಡಿಲೀಕರಣಗೊಳಿಸಬೇಕೆಂದು ಕೋರಿದೆ.</p> | <p>ಪ್ರಾದಿಕಾರವು ಈ ಬಗ್ಗೆ ವಿವರವಾಗಿ ಚರ್ಚಿಸಿ, ಸದರಿ ಪ್ರದೇಶವು ಗ್ರಾಮ ಪಂಚಾಯತಿ ವ್ಯಾಪ್ತಿಗೆ ಬರುವುದರಿಂದ ಕ.ನಿ.ವ 2011ರ ಅಧಿಸೂಚನೆಯ ಪ್ಯಾರಾ 7(ii) CRZ-II ರ ಪ್ರಕಾರ ಪ್ರಸ್ತುತ ಮನವಿಯನ್ನು ಪರಿಗಣಿಸಲು ಸಾಧ್ಯವಿಲ್ಲ ಎಂದು ನಿರ್ಣಯಿಸಲಾಯಿತು. ಹಾಗೂ ಸದರಿ ಸ.ನಂ. 855 ನ್ನು 2011ರ ಕರಾವಳಿ ನಿಯಂತ್ರಣ ವಲಯ ಅಧಿಸೂಚನೆಯ ಪ್ರಕಾರ ಸ್ಥಳೀಯ ನಮೂದಿಸಲು ನಿರ್ಣಯಿಸಲಾಯಿತು.</p> |
| 157 | <p>ಶ್ರೀ. ವೆಂಕಟಪತಿ ರಾಮ ಗೌಡ ಕುಡ್ಲೆ ಬೀಳಿ, ಗೋಕರ್ಣ, ಕುಮಟಾ ತಾಲೂಕು</p> | 04-11-2017 | <p>ಕುಮಟಾ ತಾಲೂಕಿನ ಗೋಕರ್ಣ ಗ್ರಾಮದ ಸರ್ವೆ ನಂಬರ 855 ರಲ್ಲಿ ನಾನು ಮತ್ತು ಕುಟುಂಬದವರು ನಮ್ಮ ಬದುಕನ್ನು ಕಟ್ಟಿಕೊಂಡಿದ್ದು, ಪ್ರಸ್ತುತ ಇರುವ ಕರಾವಳಿ ನಿಯಂತ್ರಣ ವಲಯದ ನಿಯಮಗಳು ಗೋಕರ್ಣ ಗ್ರಾಮದ ಅಭಿವೃದ್ಧಿಗೆ ಮಾರಕವಾಗಿರುತ್ತವೆ. ಗೋಕರ್ಣ ಗ್ರಾಮವು ಸುಪ್ರಸಿದ್ಧ ದೈವ ಕ್ಷೇತ್ರವಾಗಿದ್ದು, ಪುರಾತನ ಕಾಲದಿಂದಲೂ ಸಹ ಇಲ್ಲಿ ಮಹೋತ್ಸವಗಳು, ಜಾತ್ರೆ ವರ್ಷಾಪ್ರತಿ ನಡೆಯುವುದರ ಜೊತೆಗೆ ಲಕ್ಷಾಂತರ ಭಕ್ತರು ವಿಭಿನ್ನ ಕಾರ್ಯಕ್ರಮಗಳನ್ನು ನಡೆಸುವುದರ ಜೊತೆಯಲ್ಲಿ ಶ್ರೀ ದೇವರ ದೇವಸ್ಥಾನಗಳೂ ಪ್ರಮುಖವಾದ ಪೂಜಾ ಕೇಂದ್ರಗಳೂ ಹಾಗೂ ಧಾರ್ಮಿಕ ಕೇಂದ್ರಗಳು ಕರಾವಳಿ ನಿಯಂತ್ರಣ ವಲಯ-1 ರಲ್ಲಿ ಬರುತ್ತಿದ್ದು, ಸದರಿ ಪ್ರದೇಶವು ಈಗ ಬಹಳ ಜನಸಾಂದ್ರತೆಯಿಂದ ಕೂಡಿದ್ದು, ಅಭಿವೃದ್ಧಿ ಹೊಂದಿದ</p> | <p>ಪ್ರಾದಿಕಾರವು ಈ ಬಗ್ಗೆ ವಿವರವಾಗಿ ಚರ್ಚಿಸಿ, ಸದರಿ ಪ್ರದೇಶವು ಗ್ರಾಮ ಪಂಚಾಯತಿ ವ್ಯಾಪ್ತಿಗೆ ಬರುವುದರಿಂದ ಕ.ನಿ.ವ 2011ರ ಅಧಿಸೂಚನೆಯ ಪ್ಯಾರಾ 7(ii) CRZ-II ರ ಪ್ರಕಾರ ಪ್ರಸ್ತುತ ಮನವಿಯನ್ನು ಪರಿಗಣಿಸಲು ಸಾಧ್ಯವಿಲ್ಲ ಎಂದು ನಿರ್ಣಯಿಸಲಾಯಿತು. ಹಾಗೂ ಸದರಿ ಸ.ನಂ. 855 ನ್ನು 2011ರ ಕರಾವಳಿ ನಿಯಂತ್ರಣ ವಲಯ ಅಧಿಸೂಚನೆಯ ಪ್ರಕಾರ ಸ್ಥಳೀಯ ನಮೂದಿಸಲು ನಿರ್ಣಯಿಸಲಾಯಿತು.</p> |

| 1 | 2 | 3 | 4 | 5 |
|-----|---|------------|--|---|
| 158 | ಶ್ರೀ. ವೆಂಕಟಪತಿ ರಾಮ ಗೌಡ ಬೆಲಗಡ್ಡೆ, ಗೋಕರ್ಣ, ಕುಮಟಾ ತಾಲೂಕು | 04-11-2017 | ಪ್ರದೇಶವಾಗುತ್ತದೆ. ಆದ್ದರಿಂದ ಗೋಕರ್ಣದ ಈ ಭಾಗದ ಜನರ ಅರ್ಥಿಕತೆ ಸಂಪೂರ್ಣವಾಗಿ ಪ್ರವಾಸೋದ್ಯಮವನ್ನೇ ಆಧರಿಸಿದ್ದು ಕರಾವಳಿ ನಿಯಂತ್ರಣ ವಲಯ ನಿಯಮಗಳನ್ನು ಸಡಿಲಗೊಳಿಸಿ, ಅರ್ಥಿಕ ಪ್ರಗತಿಗೆ ಹಾಗೂ ಅಭಿವೃದ್ಧಿಗೆ ಸಹಕರಿಸಬೇಕಾಗಿ ಕೋರುತ್ತಾ ಗೋಕರ್ಣ ಪ್ರದೇಶವನ್ನು ಅಭಿವೃದ್ಧಿ ಹೊಂದಿದ ಪ್ರದೇಶವೆಂದು ಗುರುತಿಸಿ CRZ-II ಪಲಯವೆಂದು ಗುರುತಿಸಬೇಕು ಮತ್ತು ನಿಯಮಗಳನ್ನು ನಡವೀಕರಣಗೊಳಿಸಬೇಕೆಂದು ಕೋರಿದೆ. | ಪ್ರಾಧಿಕಾರವು ಈ ಬಗ್ಗೆ ವಿವರವಾಗಿ ಚರ್ಚಿಸಿ, ಸದರಿ ಪ್ರದೇಶವು ಗ್ರಾಮ ಪಂಚಾಯತಿ ವ್ಯಾಪ್ತಿಗೆ ಬರುವುದರಿಂದ ಕ.ನಿ.ವ 2011ರ ಅಧಿಸೂಚನೆಯ ಪ್ಯಾರಾ 7(ii)CRZ-II ರ ಪ್ರಕಾರ ಪ್ರಸ್ತುತ ಮನವಿಯನ್ನು ಪರಿಗಣಿಸಲು ಸಾಧ್ಯವಿಲ್ಲ ಎಂದು ನಿರ್ಣಯಿಸಲಾಯಿತು. |
| 159 | ಶ್ರೀ. ಪ್ರಭುವರ ಗಂಗಾಧರ ನಾಯಕ ಬಿಜ್ಜೂರ, ಗೋಕರ್ಣ, ಕುಮಟಾ ತಾಲೂಕು | 04-11-2017 | ಕುಮಟಾ ತಾಲೂಕಿನ ಗೋಕರ್ಣ ಗ್ರಾಮದ ಸರ್ವೆ ನಂಬರ 97/3 ರಲ್ಲಿ ನಾನು ಮತ್ತು ಕುಟುಂಬದವರು ನಮ್ಮ ಬದುಕನ್ನು ಕಟ್ಟಿಕೊಂಡಿದ್ದು, ಪ್ರಸ್ತುತ ಇರುವ ಕರಾವಳಿ ನಿಯಂತ್ರಣ ವಲಯದ ನಿಯಮಗಳು ಗೋಕರ್ಣ ಗ್ರಾಮದ ಅಭಿವೃದ್ಧಿಗೆ ಮಾರಕವಾಗಿರುತ್ತದೆ. ಗೋಕರ್ಣ ಗ್ರಾಮವು ಸುಪ್ರಸಿದ್ಧ ದೈವ ಕ್ಷೇತ್ರವಾಗಿದ್ದು, ಪುರಾತನ ಕಾಲದಿಂದಲೂ ಸಹ ಇಲ್ಲಿ ಮಹೋತ್ಸವಗಳು, ಜಾತ್ರೆ ವರ್ಷಂಪ್ರತಿ ನಡೆಯುವುದರ ಜೊತೆಗೆ ಲಕ್ಷಾಂತರ ಭಕ್ತರು ವಿಭಿನ್ನ ಕಾರ್ಯಚಟುವಟಿಕೆಗಳನ್ನು ನಡೆಸುವುದರ ಜೊತೆಯಲ್ಲಿ ಶ್ರೀ. ದೇವರ ದೇವಸ್ಥಾನಗಳೂ ಪ್ರಮುಖವಾದ ಪೂಜಾ ಕೇಂದ್ರಗಳೂ ಹಾಗೂ ಧಾರ್ಮಿಕ ಕೇಂದ್ರಗಳು ಕರಾವಳಿ ನಿಯಂತ್ರಣ ವಲಯ-1 ರಲ್ಲಿ ಬರುತ್ತಿದ್ದು, ಸದರಿ ಪ್ರದೇಶವು ಈಗ ಬಹಳ ಜನಸಾಂದ್ರತೆಯಿಂದ ಕೂಡಿದ್ದು, ಅಭಿವೃದ್ಧಿ ಹೊಂದಿದ ಪ್ರದೇಶವಾಗಿರುತ್ತದೆ. ಆದ್ದರಿಂದ ಗೋಕರ್ಣದ ಈ ಭಾಗದ ಜನರ ಅರ್ಥಿಕತೆ ಸಂಪೂರ್ಣವಾಗಿ ಪ್ರವಾಸೋದ್ಯಮವನ್ನೇ ಆಧರಿಸಿದ್ದು ಕರಾವಳಿ ನಿಯಂತ್ರಣ ವಲಯ ನಿಯಮಗಳನ್ನು ಸಡಿಲಗೊಳಿಸಿ, ಅರ್ಥಿಕ ಪ್ರಗತಿಗೆ ಹಾಗೂ ಅಭಿವೃದ್ಧಿಗೆ ಸಹಕರಿಸಬೇಕಾಗಿ ಕೋರುತ್ತಾ ಗೋಕರ್ಣ ಪ್ರದೇಶವನ್ನು ಅಭಿವೃದ್ಧಿ ಹೊಂದಿದ ಪ್ರದೇಶವೆಂದು ಗುರುತಿಸಿ CRZ-II ವಲಯವೆಂದು ಗುರುತಿಸಬೇಕು ಮತ್ತು ನಿಯಮಗಳನ್ನು ನಡವೀಕರಣಗೊಳಿಸಬೇಕೆಂದು ಕೋರಿದೆ. | ಪ್ರಾಧಿಕಾರವು ಈ ಬಗ್ಗೆ ವಿವರವಾಗಿ ಚರ್ಚಿಸಿ, ಸದರಿ ಪ್ರದೇಶವು ಗ್ರಾಮ ಪಂಚಾಯತಿ ವ್ಯಾಪ್ತಿಗೆ ಬರುವುದರಿಂದ ಕ.ನಿ.ವ 2011ರ ಅಧಿಸೂಚನೆಯ ಪ್ಯಾರಾ 7(ii)CRZ-II ರ ಪ್ರಕಾರ ಪ್ರಸ್ತುತ ಮನವಿಯನ್ನು ಪರಿಗಣಿಸಲು ಸಾಧ್ಯವಿಲ್ಲ ಎಂದು ನಿರ್ಣಯಿಸಲಾಯಿತು |

| 1 | 2 | 3 | 4 | 5 |
|-----|---|------------|--|---|
| 160 | <p>ಶ್ರೀ. ದಿಲೀಪ್ ಉಮಾಪುಹೇಶ್ವರ ನಾಯಕ ಹಿತ್ತಲಮುಕ್ತಿ, ತೋರ್ಕೆ, ಕುಮಟಾ ತಾಲೂಕು</p> | 04-11-2017 | <p>ನಿಯಮಗಳನ್ನು ಸಹಲೋಕರಣಗೊಳಿಸಬೇಕೆಂದು ಕೋರಿದೆ.</p> | <p>ಪ್ರಾಧಿಕಾರವು ಈ ಬಗ್ಗೆ ವಿವರವಾಗಿ ಚರ್ಚಿಸಿ, ಸದರಿ ಪ್ರದೇಶವು ಗ್ರಾಮ ಪಂಚಾಯತಿ ವ್ಯಾಪ್ತಿಗೆ ಬರುತ್ತದೆಯೆಂದು ಕ.ನಿ.ವ 2011ರ ಅಧಿಸೂಚನೆಯ ಪ್ರಕಾರ 7(ii)CRZ-II ರ ಪ್ರಕಾರ ಪ್ರಸ್ತುತ ಮನವಿಯನ್ನು ಪರಿಗಣಿಸಲು ಸಾಧ್ಯವಿಲ್ಲ ಎಂದು ನಿರ್ಣಯಿಸಲಾಯಿತು ಹಾಗೂ ಸದರಿ ಸ.ನಂ. 1678/2 ನ್ನು 2011ರ ಕಠಿಣತೆ ನಿಯಂತ್ರಣ ವಲಯ ಅಧಿಸೂಚನೆಯ ಪ್ರಕಾರ ಸಕ್ಷೆಯಲ್ಲಿ ನಮೂದಿಸಲು ನಿರ್ಣಯಿಸಲಾಯಿತು.</p> |
| 161 | <p>ಶ್ರೀ. ದಿಲೀಪ್ ಉಮಾಪುಹೇಶ್ವರ ನಾಯಕ ಹಿತ್ತಲಮುಕ್ತಿ, ತೋರ್ಕೆ, ಕುಮಟಾ ತಾಲೂಕು</p> | 04-11-2017 | <p>ಕುಮಟಾ ತಾಲೂಕಿನ ಗೋಕರ್ಣ ಗ್ರಾಮದ ಸರ್ವೆ ನಂಬರ 91/4 ರಲ್ಲಿ ನಾನು ಮತ್ತು ಕುಟುಂಬದವರು ನಮ್ಮ ಬದುಕನ್ನು ಕಟ್ಟಿಕೊಂಡಿದ್ದು, ಪ್ರಸ್ತುತ ಇರುವ ಕಠಿಣತೆ ನಿಯಂತ್ರಣ ವಲಯದ ನಿಯಮಗಳು ಗೋಕರ್ಣ ಗ್ರಾಮದ ಅಭಿವೃದ್ಧಿಗೆ ಮಾರಕವಾಗಿರುತ್ತದೆ. ಗೋಕರ್ಣ ಗ್ರಾಮವು ಸುಪ್ರಸಿದ್ಧ ದೈವ ಕ್ಷೇತ್ರವಾಗಿದ್ದು ಪುರಾತನ ಕಾಲದಿಂದಲೂ ಸಹ ಇಲ್ಲಿ ಮಹೋತ್ಸವಗಳು, ಜಾತ್ರೆ ವರ್ಷಾಂಚಲಿ ನಡೆಯುವುದರ ಜೊತೆಗೆ ಲಕ್ಷಾಂತರ ಭಕ್ತರು ವಿಭಿನ್ನ ಕಾರ್ಯಚಟುವಟಿಕೆಗಳನ್ನು ನಡೆಸುವುದರ ಜೊತೆಯಲ್ಲಿ ಶ್ರೀ. ದೇವರ ದೇವಸ್ಥಾನಗಳೂ ಪ್ರಮುಖವಾದ ಪೂಜಾ ಕೇಂದ್ರಗಳೂ ಹಾಗೂ ಧಾರ್ಮಿಕ ಕೇಂದ್ರಗಳು ಕಠಿಣತೆ ನಿಯಂತ್ರಣ ವಲಯ-1 ರಲ್ಲಿ ಬರುತ್ತಿದ್ದು, ಸದರಿ ಪ್ರದೇಶವು ಈಗ ಬಹಳ ಜನಸಾಂದ್ರತೆಯಿಂದ ಕೂಡಿದ್ದು, ಅಭಿವೃದ್ಧಿ ಹೊಂದಿದ ಪ್ರದೇಶವಾಗಿರುತ್ತದೆ. ಆದ್ದರಿಂದ ಗೋಕರ್ಣದ ಈ ಭಾಗದ ಜನರ ಅರ್ಥಿಕತೆ ಸಂಪೂರ್ಣವಾಗಿ ಪ್ರವಾಸೋದ್ಯಮವನ್ನೇ ಆಧರಿಸಿದ್ದು ಕಠಿಣತೆ ನಿಯಂತ್ರಣ ವಲಯ ನಿಯಮಗಳನ್ನು ಸಡಿಲಗೊಳಿಸಿ, ಅರ್ಥಿಕ ಪ್ರಗತಿಗೆ ಹಾಗೂ ಅಭಿವೃದ್ಧಿಗೆ ಸಹಕರಿಸಬೇಕಾಗಿ ಕೋರುತ್ತಾ ಗೋಕರ್ಣ ಪ್ರದೇಶವನ್ನು ಅಭಿವೃದ್ಧಿ ಹೊಂದಿದ ಪ್ರದೇಶವೆಂದು ಗುರುತಿಸಿ CRZ-II ವಲಯವೆಂದು ಗುರುತಿಸಬೇಕು ಮತ್ತು ನಿಯಮಗಳನ್ನು ಸಹಲೋಕರಣಗೊಳಿಸಬೇಕೆಂದು ಕೋರಿದೆ.</p> | <p>ಪ್ರಾಧಿಕಾರವು ಈ ಬಗ್ಗೆ ವಿವರವಾಗಿ ಚರ್ಚಿಸಿ, ಸದರಿ ಪ್ರದೇಶವು ಗ್ರಾಮ ಪಂಚಾಯತಿ ವ್ಯಾಪ್ತಿಗೆ ಬರುತ್ತದೆಯೆಂದು ಕ.ನಿ.ವ 2011ರ ಅಧಿಸೂಚನೆಯ ಪ್ರಕಾರ 7(ii)CRZ-II ರ ಪ್ರಕಾರ ಪ್ರಸ್ತುತ ಮನವಿಯನ್ನು ಪರಿಗಣಿಸಲು ಸಾಧ್ಯವಿಲ್ಲ ಎಂದು ನಿರ್ಣಯಿಸಲಾಯಿತು.</p> |
| 162 | <p>ಶ್ರೀ. ಪ್ರದೀಪ್ ಉಮಾಪುಹೇಶ್ವರ ನಾಯಕ ಗೊಂದಹಳ್ಳಿ, ತೋರ್ಕೆ,</p> | 04-11-2017 | <p>ಕುಮಟಾ ತಾಲೂಕಿನ ಗೋಕರ್ಣ ಗ್ರಾಮದ ಸರ್ವೆ ನಂಬರ 91/18 ರಲ್ಲಿ ನಾನು ಮತ್ತು ಕುಟುಂಬದವರು ನಮ್ಮ ಬದುಕನ್ನು ಕಟ್ಟಿಕೊಂಡಿದ್ದು, ಪ್ರಸ್ತುತ ಇರುವ ಕಠಿಣತೆ ನಿಯಂತ್ರಣ ವಲಯದ ನಿಯಮಗಳು ಗೋಕರ್ಣ ಗ್ರಾಮದ ಅಭಿವೃದ್ಧಿಗೆ ಮಾರಕವಾಗಿರುತ್ತದೆ. ಗೋಕರ್ಣ ಗ್ರಾಮವು ಸುಪ್ರಸಿದ್ಧ ದೈವ ಕ್ಷೇತ್ರವಾಗಿದ್ದು ಪುರಾತನ ಕಾಲದಿಂದಲೂ ಸಹ ಇಲ್ಲಿ ಮಹೋತ್ಸವಗಳು, ಜಾತ್ರೆ ವರ್ಷಾಂಚಲಿ ನಡೆಯುವುದರ ಜೊತೆಗೆ ಲಕ್ಷಾಂತರ ಭಕ್ತರು ವಿಭಿನ್ನ ಕಾರ್ಯಚಟುವಟಿಕೆಗಳನ್ನು ನಡೆಸುವುದರ ಜೊತೆಯಲ್ಲಿ ಶ್ರೀ. ದೇವರ ದೇವಸ್ಥಾನಗಳೂ ಪ್ರಮುಖವಾದ ಪೂಜಾ ಕೇಂದ್ರಗಳೂ ಹಾಗೂ ಧಾರ್ಮಿಕ ಕೇಂದ್ರಗಳು ಕಠಿಣತೆ ನಿಯಂತ್ರಣ ವಲಯ-1 ರಲ್ಲಿ ಬರುತ್ತಿದ್ದು, ಸದರಿ ಪ್ರದೇಶವು ಈಗ ಬಹಳ ಜನಸಾಂದ್ರತೆಯಿಂದ ಕೂಡಿದ್ದು, ಅಭಿವೃದ್ಧಿ ಹೊಂದಿದ ಪ್ರದೇಶವಾಗಿರುತ್ತದೆ. ಆದ್ದರಿಂದ ಗೋಕರ್ಣದ ಈ ಭಾಗದ ಜನರ ಅರ್ಥಿಕತೆ ಸಂಪೂರ್ಣವಾಗಿ ಪ್ರವಾಸೋದ್ಯಮವನ್ನೇ ಆಧರಿಸಿದ್ದು ಕಠಿಣತೆ ನಿಯಂತ್ರಣ ವಲಯ ನಿಯಮಗಳನ್ನು ಸಡಿಲಗೊಳಿಸಿ, ಅರ್ಥಿಕ ಪ್ರಗತಿಗೆ ಹಾಗೂ ಅಭಿವೃದ್ಧಿಗೆ ಸಹಕರಿಸಬೇಕಾಗಿ ಕೋರುತ್ತಾ ಗೋಕರ್ಣ ಪ್ರದೇಶವನ್ನು ಅಭಿವೃದ್ಧಿ ಹೊಂದಿದ ಪ್ರದೇಶವೆಂದು ಗುರುತಿಸಿ CRZ-II ವಲಯವೆಂದು ಗುರುತಿಸಬೇಕು ಮತ್ತು ನಿಯಮಗಳನ್ನು ಸಹಲೋಕರಣಗೊಳಿಸಬೇಕೆಂದು ಕೋರಿದೆ.</p> | <p>ಪ್ರಾಧಿಕಾರವು ಈ ಬಗ್ಗೆ ವಿವರವಾಗಿ ಚರ್ಚಿಸಿ, ಸದರಿ ಪ್ರದೇಶವು ಗ್ರಾಮ ಪಂಚಾಯತಿ ವ್ಯಾಪ್ತಿಗೆ ಬರುತ್ತದೆಯೆಂದು ಕ.ನಿ.ವ 2011ರ ಅಧಿಸೂಚನೆಯ ಪ್ರಕಾರ 7(ii)CRZ-II ರ ಪ್ರಕಾರ ಪ್ರಸ್ತುತ</p> |

| 1 | 2 | 3 | 4 | 5 |
|-----|--|------------|--|--|
| 163 | <p>ಶ್ರೀ. ಪ್ರದೀಪ ಉಮಾಮಹೇಶ್ವರ ನಾಯಕ ಗೋನಹಳ್ಳಿ, ತೋರ್ಕೆ, ಕುಮಟಾ ತಾಲೂಕು 7</p> | 04-11-2017 | <p>ಕುಮಟಾ ತಾಲೂಕಿನ ಗೋರ್ಕರ್ ಗ್ರಾಮದ ಸರ್ವೆ ನಂಬರ 61/3 ರಲ್ಲಿ ನಾನು ಮತ್ತು ಕುಟುಂಬದವರು ನಮ್ಮ ಬದುಕನ್ನು ಕಟ್ಟಿಕೊಂಡಿದ್ದು, ಪ್ರಸ್ತುತ ಇರುವ ಕರಾವಳಿ ನಿಯಂತ್ರಣ ಪಲಯದ ನಿಯಮಗಳು ಗೋರ್ಕರ್ ಗ್ರಾಮದ ಅಭಿವೃದ್ಧಿಗೆ ಮಾರಕವಾಗಿರುತ್ತದೆ. ಗೋರ್ಕರ್ ಗ್ರಾಮವು ಸುಪ್ರಸಿದ್ಧ ದೈವ ಕ್ಷೇತ್ರವಾಗಿದ್ದು, ಪುರಾತನ ಕಾಲಿಂದಲೂ ನಡೆ ಇಲ್ಲಿ ಮಹೋತ್ಸವಗಳು, ಜಾತ್ರೆ ವರ್ಷಂಪ್ರತಿ ನಡೆಯುವುದರ ಜೊತೆಗೆ ಲಕ್ಷಾಂತರ ಭಕ್ತರು ವಿಭಿನ್ನ ಕಾರ್ಯಚಟುವಟಿಕೆಗಳನ್ನು ನಡೆಸುವುದರ ಜೊತೆಯಲ್ಲಿ ಶ್ರೀ. ದೇವರ ದೇವಸ್ಥಾನಗಳೂ ಪ್ರಮುಖವಾದ ಪೂಜಾ ಕೇಂದ್ರಗಳೂ ಹಾಗೂ ಧಾರ್ಮಿಕ ಕೇಂದ್ರಗಳು ಕರಾವಳಿ ನಿಯಂತ್ರಣ ಪಲಯ-1 ರಲ್ಲಿ ಬರುತ್ತಿದ್ದು, ನದರಿ ಪ್ರದೇಶವು ಈಗ ಬಹಳ ಜನಸಾಂದ್ರತೆಯಿಂದ ಕೂಡಿದ್ದು, ಅಭಿವೃದ್ಧಿ ಹೊಂದಿದ ಪ್ರದೇಶವಾಗಿರುತ್ತದೆ. ಆದ್ದರಿಂದ ಗೋರ್ಕರ್ ಈ ಭಾಗದ ಜನರ ಆರ್ಥಿಕತೆ ಸಂಪೂರ್ಣವಾಗಿ ಪ್ರವಾಸೋದ್ಯಮವನ್ನೇ ಆಧರಿಸಿದ್ದು ಕರಾವಳಿ ನಿಯಂತ್ರಣ ಪಲಯ ನಿಯಮಗಳನ್ನು ಸಡಿಲಗೊಳಿಸಿ, ಆರ್ಥಿಕ ಪ್ರಗತಿಗೆ ಹಾಗೂ ಅಭಿವೃದ್ಧಿಗೆ ಸಹಕರಿಸಬೇಕಾಗಿ ಕೋರುತ್ತಾ ಗೋರ್ಕರ್ ಪ್ರದೇಶವನ್ನು ಅಭಿವೃದ್ಧಿ ಹೊಂದಿದ ಪ್ರದೇಶವೆಂದು ಗುರುತಿಸಿ CRZ-II ಪಲಯವೆಂದು ಗುರುತಿಸಬೇಕು ಮತ್ತು ನಿಯಮಗಳನ್ನು ಸಡಿಲೀಕರಣಗೊಳಿಸಬೇಕೆಂದು ಕೋರಿದೆ.</p> | <p>ಮನವಿಯನ್ನು ಪರಿಗಣಿಸಲು ನಿರ್ಣಯಿಸಲಾಯಿತು.</p> |
| 164 | <p>ಶ್ರೀ. ನಾಗಪ್ಪ ಸುರೇ ಗೌಡ ಗೋರ್ಕರ್ ಗ್ರಾಮ, ಕುಮಟಾ ತಾಲೂಕು</p> | 04-11-2017 | <p>ಕುಮಟಾ ತಾಲೂಕಿನ ಗೋರ್ಕರ್ ಗ್ರಾಮದ ಸರ್ವೆ ನಂಬರ 97/2 ರಲ್ಲಿ ನಾನು ಮತ್ತು ಕುಟುಂಬದವರು ನಮ್ಮ ಬದುಕನ್ನು ಕಟ್ಟಿಕೊಂಡಿದ್ದು, ಪ್ರಸ್ತುತ ಇರುವ ಕರಾವಳಿ ನಿಯಂತ್ರಣ ಪಲಯದ ನಿಯಮಗಳು ಗೋರ್ಕರ್ ಗ್ರಾಮದ ಅಭಿವೃದ್ಧಿಗೆ ಮಾರಕವಾಗಿರುತ್ತದೆ. ಗೋರ್ಕರ್ ಗ್ರಾಮವು ಸುಪ್ರಸಿದ್ಧ ದೈವ ಕ್ಷೇತ್ರವಾಗಿದ್ದು, ಪುರಾತನ ಕಾಲಿಂದಲೂ ನಡೆ ಇಲ್ಲಿ ಮಹೋತ್ಸವಗಳು, ಜಾತ್ರೆ ವರ್ಷಂಪ್ರತಿ ನಡೆಯುವುದರ ಜೊತೆಗೆ ಲಕ್ಷಾಂತರ ಭಕ್ತರು ವಿಭಿನ್ನ ಕಾರ್ಯಚಟುವಟಿಕೆಗಳನ್ನು ನಡೆಸುವುದರ ಜೊತೆಯಲ್ಲಿ ಶ್ರೀ. ದೇವರ ದೇವಸ್ಥಾನಗಳೂ ಪ್ರಮುಖವಾದ ಪೂಜಾ ಕೇಂದ್ರಗಳೂ ಹಾಗೂ ಧಾರ್ಮಿಕ ಕೇಂದ್ರಗಳು ಕರಾವಳಿ ನಿಯಂತ್ರಣ ಪಲಯ-1 ರಲ್ಲಿ ಬರುತ್ತಿದ್ದು, ನದರಿ ಪ್ರದೇಶವು ಈಗ ಬಹಳ ಜನಸಾಂದ್ರತೆಯಿಂದ ಕೂಡಿದ್ದು, ಅಭಿವೃದ್ಧಿ ಹೊಂದಿದ ಪ್ರದೇಶವಾಗಿರುತ್ತದೆ. ಆದ್ದರಿಂದ ಗೋರ್ಕರ್ ಈ ಭಾಗದ ಜನರ ಆರ್ಥಿಕತೆ ಸಂಪೂರ್ಣವಾಗಿ ಪ್ರವಾಸೋದ್ಯಮವನ್ನೇ ಆಧರಿಸಿದ್ದು ಕರಾವಳಿ ನಿಯಂತ್ರಣ ಪಲಯ ನಿಯಮಗಳನ್ನು ಸಡಿಲಗೊಳಿಸಿ, ಆರ್ಥಿಕ ಪ್ರಗತಿಗೆ ಹಾಗೂ ಅಭಿವೃದ್ಧಿಗೆ ಸಹಕರಿಸಬೇಕಾಗಿ ಕೋರುತ್ತಾ ನಿರೀಕ್ಷಿಸಿ ಅಖಿಲ-ಖಚ ಪಲಯವೆಂದು ಗುರುತಿಸಬೇಕು ಮತ್ತು ಸಡಿಲೀಕರಣಗೊಳಿಸಬೇಕೆಂದು ಕೋರಿದೆ.</p> | <p>ಪ್ರಾಧಿಕಾರವು ಈ ಬಗ್ಗೆ ವಿವರವಾಗಿ ಚರ್ಚಿಸಿ ನದರಿ ಪ್ರದೇಶವು ಗ್ರಾಮ ಪಂಚಾಯತಿ ವ್ಯಾಪ್ತಿಗೆ ಬರುವುದರಿಂದ ಕ.ನಿ.ವ 2011ರ ಅಧಿಸೂಚನೆಯ ಪ್ಯಾರಾ 7(ii) CRZ-II ರ ಪ್ರಕಾರ ಪ್ರಸ್ತುತ ಮನವಿಯನ್ನು ಪರಿಗಣಿಸಲು ನಿರ್ಣಯಿಸಲಾಯಿತು.</p> |
| 164 | <p>ಶ್ರೀ. ನಾಗಪ್ಪ ಸುರೇ ಗೌಡ ಗೋರ್ಕರ್ ಗ್ರಾಮ, ಕುಮಟಾ ತಾಲೂಕು</p> | 04-11-2017 | <p>ಕುಮಟಾ ತಾಲೂಕಿನ ಗೋರ್ಕರ್ ಗ್ರಾಮದ ಸರ್ವೆ ನಂಬರ 97/2 ರಲ್ಲಿ ನಾನು ಮತ್ತು ಕುಟುಂಬದವರು ನಮ್ಮ ಬದುಕನ್ನು ಕಟ್ಟಿಕೊಂಡಿದ್ದು, ಪ್ರಸ್ತುತ ಇರುವ ಕರಾವಳಿ ನಿಯಂತ್ರಣ ಪಲಯದ ನಿಯಮಗಳು ಗೋರ್ಕರ್ ಗ್ರಾಮದ ಅಭಿವೃದ್ಧಿಗೆ ಮಾರಕವಾಗಿರುತ್ತದೆ. ಗೋರ್ಕರ್ ಗ್ರಾಮವು ಸುಪ್ರಸಿದ್ಧ ದೈವ ಕ್ಷೇತ್ರವಾಗಿದ್ದು, ಪುರಾತನ ಕಾಲಿಂದಲೂ ನಡೆ ಇಲ್ಲಿ ಮಹೋತ್ಸವಗಳು, ಜಾತ್ರೆ ವರ್ಷಂಪ್ರತಿ ನಡೆಯುವುದರ ಜೊತೆಗೆ ಲಕ್ಷಾಂತರ ಭಕ್ತರು ವಿಭಿನ್ನ ಕಾರ್ಯಚಟುವಟಿಕೆಗಳನ್ನು ನಡೆಸುವುದರ ಜೊತೆಯಲ್ಲಿ ಶ್ರೀ. ದೇವರ ದೇವಸ್ಥಾನಗಳೂ ಪ್ರಮುಖವಾದ ಪೂಜಾ ಕೇಂದ್ರಗಳೂ ಹಾಗೂ ಧಾರ್ಮಿಕ ಕೇಂದ್ರಗಳು ಕರಾವಳಿ ನಿಯಂತ್ರಣ ಪಲಯ-1 ರಲ್ಲಿ ಬರುತ್ತಿದ್ದು, ನದರಿ ಪ್ರದೇಶವು ಈಗ ಬಹಳ ಜನಸಾಂದ್ರತೆಯಿಂದ ಕೂಡಿದ್ದು, ಅಭಿವೃದ್ಧಿ ಹೊಂದಿದ ಪ್ರದೇಶವಾಗಿರುತ್ತದೆ. ಆದ್ದರಿಂದ ಗೋರ್ಕರ್ ಈ ಭಾಗದ ಜನರ ಆರ್ಥಿಕತೆ ಸಂಪೂರ್ಣವಾಗಿ ಪ್ರವಾಸೋದ್ಯಮವನ್ನೇ ಆಧರಿಸಿದ್ದು ಕರಾವಳಿ ನಿಯಂತ್ರಣ ಪಲಯ ನಿಯಮಗಳನ್ನು ಸಡಿಲಗೊಳಿಸಿ, ಆರ್ಥಿಕ ಪ್ರಗತಿಗೆ ಹಾಗೂ ಅಭಿವೃದ್ಧಿಗೆ ಸಹಕರಿಸಬೇಕಾಗಿ ಕೋರುತ್ತಾ ನಿರೀಕ್ಷಿಸಿ ಅಖಿಲ-ಖಚ ಪಲಯವೆಂದು ಗುರುತಿಸಬೇಕು ಮತ್ತು ಸಡಿಲೀಕರಣಗೊಳಿಸಬೇಕೆಂದು ಕೋರಿದೆ.</p> | <p>ಪ್ರಾಧಿಕಾರವು ಈ ಬಗ್ಗೆ ವಿವರವಾಗಿ ಚರ್ಚಿಸಿ ನದರಿ ಪ್ರದೇಶವು ಗ್ರಾಮ ಪಂಚಾಯತಿ ವ್ಯಾಪ್ತಿಗೆ ಬರುವುದರಿಂದ ಕ.ನಿ.ವ 2011ರ ಅಧಿಸೂಚನೆಯ ಪ್ಯಾರಾ 7(ii) CRZ-II ರ ಪ್ರಕಾರ ಪ್ರಸ್ತುತ ಮನವಿಯನ್ನು ಪರಿಗಣಿಸಲು ನಿರ್ಣಯಿಸಲಾಯಿತು.</p> |

| 1 | 2 | 3 | 4 | 5 |
|-----|---|------------|--|---|
| | | | <p>ಪ್ರದೇಶವಾಗಿರುತ್ತದೆ. ಆದ್ದರಿಂದ ಗೋಕರ್ಣದ ಈ ಭಾಗದ ಜನರ ಅಧಿಕೃತ ಸಂಪೂರ್ಣವಾಗಿ ಪ್ರವಾಸೋದ್ಯಮವನ್ನೇ ಆಧರಿಸಿದ್ದು ಕರಾವಳಿ ನಿಯಂತ್ರಣ ವಲಯ ನಿಯಮಗಳನ್ನು ಸಡಿಲಗೊಳಿಸಿ, ಅಧಿಕ ಪ್ರಗತಿಗೆ ಹಾಗೂ ಅಭಿವೃದ್ಧಿಗೆ ಸಹಕರಿಸಬೇಕಾಗಿ ಕೋಯತ್ತಾ ಗೋಕರ್ಣ ಪ್ರದೇಶವನ್ನು ಅಭಿವೃದ್ಧಿ ಹೊಂದಿದ ಪ್ರದೇಶವೆಂದು ಗುರುತಿಸಿ CRZ-II ವಲಯವೆಂದು ಗುರುತಿಸಬೇಕು ಮತ್ತು ನಿಯಮಗಳನ್ನು ಸಡಿಲೀಕರಣಗೊಳಿಸಬೇಕೆಂದು ಕೋರಿದೆ.</p> | |
| 165 | <p>ಶ್ರೀ. ಉಮೇಶ್ ಸುಬ್ರಾಯ್ಸ್ ಗೋದೇ ಗೋಕರ್ಣ ಗ್ರಾಮ, ಕುಮಟಾ ತಾಲೂಕು</p> | 04-11-2017 | <p>ಕುಮಟಾ ತಾಲೂಕಿನ ಗೋಕರ್ಣ ಗ್ರಾಮದ ಸರ್ಕ ನಂಬರ 839/2, 839/1 ರಲ್ಲಿ ನಾನು ಮತ್ತು ಕುಟುಂಬದವರು ನಮ್ಮ ಬದುಕನ್ನು ಕಟ್ಟಿಕೊಂಡಿದ್ದು, ಪ್ರಸ್ತುತ ಇರುವ ಕರಾವಳಿ ನಿಯಂತ್ರಣ ವಲಯದ ನಿಯಮಗಳು ಗೋಕರ್ಣ ಗ್ರಾಮದ ಅಭಿವೃದ್ಧಿಗೆ ಮಾರಕವಾಗಿರುತ್ತದೆ. ಗೋಕರ್ಣ ಗ್ರಾಮವು ಸುಪ್ರಸಿದ್ಧ ದೈವ ಕ್ಷೇತ್ರವಾಗಿದ್ದು, ಪುರಾತನ ಕಾಲದಿಂದಲೂ ಸಹ ಇಲ್ಲಿ ಮಹೋತ್ಸವಗಳು, ಜಾತ್ರೆ ವರ್ಷಂಪ್ರತಿ ನಡೆಯುವುದರ ಜೊತೆಗೆ ಲಕ್ಷಾಂತರ ಭಕ್ತರು ವಿಭಿನ್ನ ಕಾರ್ಯಚಟುವಟಿಕೆಗಳನ್ನು ನಡೆಸುವುದರ ಜೊತೆಯಲ್ಲಿ ಶ್ರೀ ದೇವರ ದೇವಸ್ಥಾನಗಳೂ ಪ್ರಮುಖವಾದ ಪೂಜಾ ಕೇಂದ್ರಗಳೂ ಹಾಗೂ ಧಾರ್ಮಿಕ ಕೇಂದ್ರಗಳು ಕರಾವಳಿ ನಿಯಂತ್ರಣ ವಲಯ-1 ರಲ್ಲಿ ಬರುತ್ತಿದ್ದು, ಸದರಿ ಪ್ರದೇಶವು ಈಗ ಬಹಳ ಜನಸಾಂದ್ರತೆಯಿಂದ ಕೂಡಿದ್ದು, ಅಭಿವೃದ್ಧಿ ಹೊಂದಿದ ಪ್ರದೇಶವಾಗಿರುತ್ತದೆ. ಆದ್ದರಿಂದ ಗೋಕರ್ಣದ ಈ ಭಾಗದ ಜನರ ಅಧಿಕೃತ ಸಂಪೂರ್ಣವಾಗಿ ಪ್ರವಾಸೋದ್ಯಮವನ್ನೇ ಆಧರಿಸಿದ್ದು, ಕರಾವಳಿ ನಿಯಂತ್ರಣ ವಲಯ ನಿಯಮಗಳನ್ನು ಸಡಿಲಗೊಳಿಸಿ, ಅಧಿಕ ಪ್ರಗತಿಗೆ ಹಾಗೂ ಅಭಿವೃದ್ಧಿಗೆ ಸಹಕರಿಸಬೇಕಾಗಿ ಕೋಯತ್ತಾ ಗೋಕರ್ಣ ಪ್ರದೇಶವನ್ನು ಅಭಿವೃದ್ಧಿ ಹೊಂದಿದ ಪ್ರದೇಶವೆಂದು ಗುರುತಿಸಿ CRZ-II ವಲಯವೆಂದು ಗುರುತಿಸಬೇಕು ಮತ್ತು ನಿಯಮಗಳನ್ನು ಸಡಿಲೀಕರಣಗೊಳಿಸಬೇಕೆಂದು ಕೋರಿದೆ.</p> | <p>ಪ್ರಾಧಿಕಾರವು ಈ ಬಗ್ಗೆ ವಿವರವಾಗಿ ಚರ್ಚಿಸಿ ಸದರಿ ಪ್ರದೇಶವು ಗ್ರಾಮ ಪಂಚಾಯತಿ ವ್ಯಾಪ್ತಿಗೆ ಬರುವುದರಿಂದ ಕ.ನಿ.ವ 2011ರ ಅಧಿಸೂಚನೆಯ ಪ್ಯಾರಾ 7(ii)CRZ-II ರ ಪ್ರಕಾರ ಪ್ರಸ್ತುತ ಮನವಿಯನ್ನು ಪರಿಗಣಿಸಲು ಸಾಧ್ಯವಿಲ್ಲ ಎಂದು ನಿರ್ಣಯಿಸಲಾಯಿತು ಹಾಗೂ ಸದರಿ ಸ.ನಂ. 839/2,839/1 ನ್ನು 2011ರ ಕರಾವಳಿ ನಿಯಂತ್ರಣ ವಲಯ ಅಧಿಸೂಚನೆಯ ಪ್ರಕಾರ ಸಕ್ರಿಯಲ್ಲಿ ನಮೂದಿಸಲು ನಿರ್ಣಯಿಸಲಾಯಿತು</p> |
| 166 | <p>ಶ್ರೀ. ದತ್ತಾತ್ರೇಯ ಮಂಜುನಾಥ ನಾವೇಕರ ಗೋಕರ್ಣ ಗ್ರಾಮ, ಕುಮಟಾ ತಾಲೂಕು</p> | 04-11-2017 | <p>ಕುಮಟಾ ತಾಲೂಕಿನ ಗೋಕರ್ಣ ಗ್ರಾಮದ ಸರ್ಕ ನಂಬರ 839 ರಲ್ಲಿ ನಾನು ಮತ್ತು ಕುಟುಂಬದವರು ನಮ್ಮ ಬದುಕನ್ನು ಕಟ್ಟಿಕೊಂಡಿದ್ದು, ಪ್ರಸ್ತುತ ಇರುವ ಕರಾವಳಿ ನಿಯಂತ್ರಣ ವಲಯದ ನಿಯಮಗಳು ಗೋಕರ್ಣ ಗ್ರಾಮದ ಅಭಿವೃದ್ಧಿಗೆ ಮಾರಕವಾಗಿರುತ್ತದೆ. ಗೋಕರ್ಣ ಗ್ರಾಮವು ಸುಪ್ರಸಿದ್ಧ ದೈವ ಕ್ಷೇತ್ರವಾಗಿದ್ದು, ಪುರಾತನ ಕಾಲದಿಂದಲೂ ಸಹ ಇಲ್ಲಿ ಮಹೋತ್ಸವಗಳು, ಜಾತ್ರೆ ವರ್ಷಂಪ್ರತಿ ನಡೆಯುವುದರ ಜೊತೆಗೆ ಲಕ್ಷಾಂತರ ಭಕ್ತರು ವಿಭಿನ್ನ ಕಾರ್ಯಚಟುವಟಿಕೆಗಳನ್ನು ನಡೆಸುವುದರ ಜೊತೆಯಲ್ಲಿ ಶ್ರೀ ದೇವರ ದೇವಸ್ಥಾನಗಳೂ ಪ್ರಮುಖವಾದ ಪೂಜಾ ಕೇಂದ್ರಗಳೂ ಹಾಗೂ ಧಾರ್ಮಿಕ ಕೇಂದ್ರಗಳು ಕರಾವಳಿ ನಿಯಂತ್ರಣ ವಲಯ-1 ರಲ್ಲಿ ಬರುತ್ತಿದ್ದು, ಸದರಿ ಪ್ರದೇಶವು ಈಗ ಬಹಳ ಜನಸಾಂದ್ರತೆಯಿಂದ ಕೂಡಿದ್ದು, ಅಭಿವೃದ್ಧಿ ಹೊಂದಿದ ಪ್ರದೇಶವಾಗಿರುತ್ತದೆ. ಆದ್ದರಿಂದ ಗೋಕರ್ಣದ ಈ ಭಾಗದ ಜನರ ಅಧಿಕೃತ ಸಂಪೂರ್ಣವಾಗಿ ಪ್ರವಾಸೋದ್ಯಮವನ್ನೇ ಆಧರಿಸಿದ್ದು, ಕರಾವಳಿ ನಿಯಂತ್ರಣ ವಲಯ ನಿಯಮಗಳನ್ನು ಸಡಿಲಗೊಳಿಸಿ, ಅಧಿಕ ಪ್ರಗತಿಗೆ ಹಾಗೂ ಅಭಿವೃದ್ಧಿಗೆ ಸಹಕರಿಸಬೇಕಾಗಿ ಕೋಯತ್ತಾ ಗೋಕರ್ಣ ಪ್ರದೇಶವನ್ನು ಅಭಿವೃದ್ಧಿ ಹೊಂದಿದ ಪ್ರದೇಶವೆಂದು ಗುರುತಿಸಿ CRZ-II ವಲಯವೆಂದು ಗುರುತಿಸಬೇಕು ಮತ್ತು</p> | <p>ಪ್ರಾಧಿಕಾರವು ಈ ಬಗ್ಗೆ ವಿವರವಾಗಿ ಚರ್ಚಿಸಿ, ಸದರಿ ಪ್ರದೇಶವು ಗ್ರಾಮ ಪಂಚಾಯತಿ ವ್ಯಾಪ್ತಿಗೆ ಬರುವುದರಿಂದ ಕ.ನಿ.ವ 2011ರ ಅಧಿಸೂಚನೆಯ ಪ್ಯಾರಾ 7(ii)CRZ-II ರ ಪ್ರಕಾರ ಪ್ರಸ್ತುತ ಮನವಿಯನ್ನು ಪರಿಗಣಿಸಲು ಸಾಧ್ಯವಿಲ್ಲ ಎಂದು ನಿರ್ಣಯಿಸಲಾಯಿತು ಹಾಗೂ ಸದರಿ ಸ.ನಂ. 839 ನ್ನು 2011ರ ಕರಾವಳಿ ನಿಯಂತ್ರಣ ವಲಯ ಅಧಿಸೂಚನೆಯ ಪ್ರಕಾರ ಸಕ್ರಿಯಲ್ಲಿ ನಮೂದಿಸಲು ನಿರ್ಣಯಿಸಲಾಯಿತು.</p> |

| | | | | |
|-----|------------|--|---|---|
| 1 | 2 | 3 | 4 | 5 |
| 167 | 13-11-2017 | ಗಣಾನನ ಈ ಸಾಯ್ | <p>ಭಟ್ಟಿ ತಾಲೂಕಿನ ಮಾಪಳಿ 2 ಗ್ರಾಮದ ಸರ್ವೆ ನಂಬರ್ 5/1 ರಲ್ಲಿ ಸ್ಥಳೀಯ ಜಮೀನು ಹೊಂದಿದ್ದು, ಪ್ರಸ್ತುತ ಇರುವ ಕರಾವಳಿ ನಿಯಂತ್ರಣ ವಲಯದ ನಿಯಮಗಳು ಮುರ್ಬಾದ್ ಗ್ರಾಮದ ಅಭಿವೃದ್ಧಿಗೆ ಮಾರ್ಗವಾಗಿರುತ್ತದೆ. ಮುರ್ಬಾದ್ ಗ್ರಾಮದ ಸುಪ್ರಸಿದ್ಧ ದೈವ ಕ್ಷೇತ್ರವಾಗಿದ್ದು, ಪುರಾತನ ಕಾಲದಿಂದಲೂ ಸಹ ಇಲ್ಲಿ ಮಹೋತ್ಸವಗಳು, ಜಾತ್ರೆ ವರ್ಷಪ್ರತಿ ನಡೆಯುವುದರ ಜೊತೆಗೆ ಲಕ್ಷಾಂತರ ಭಕ್ತರು ವಿಭಿನ್ನ ಕಾರ್ಯಚಟುವಟಿಕೆಗಳನ್ನು ನಡೆಸುವುದರ ಜೊತೆಯಲ್ಲಿ ಶ್ರೀ ದೇವರ ದೇವಸ್ಥಾನಗಳು ಪ್ರಮುಖವಾದ ಪೂಜಾ ಕೇಂದ್ರಗಳು ಹಾಗೂ ಧಾರ್ಮಿಕ ಕೇಂದ್ರಗಳು ಕರಾವಳಿ ನಿಯಂತ್ರಣ ವಲಯ-III ರಲ್ಲಿ ಬರುತ್ತಿದ್ದು, ಕರಾವಳಿ ನಿಯಂತ್ರಣ ವಲಯ ನಕ್ಷೆಯಂತೆ ಅಭಿವೃದ್ಧಿ ನಿಷಿದ್ಧ ಪ್ರದೇಶವಾಗಿರುತ್ತದೆ. ಆದರೆ ಮುರ್ಬಾದ್ ಗ್ರಾಮದ ಸಮುದ್ರ ತೀರ ಪ್ರದೇಶವು ದೇಶ ವಿದೇಶಗಳಲ್ಲಿ ಅತ್ಯಂತ ಪ್ರಖ್ಯಾತವಾಗಿದ್ದು ಲಕ್ಷಾಂತರ ಯಾತ್ರಿಕರನ್ನು ಹಾಗೂ ಪ್ರವಾಸಿಗರನ್ನು ತನ್ನ ಪ್ರತಿ ವರ್ಷವೂ ಕೈಬಿಟ್ಟು ಕರಿಯುತ್ತಿದ್ದು ದಿನದಿಂದ ದಿನಕ್ಕೆ ಪ್ರವಾಸೋದ್ಯಮದ ವಿಭಿನ್ನ ಮಜಲುಗಳು ತೆರೆದುಕೊಳ್ಳುತ್ತಿವೆ.</p> <p>ಮುರ್ಬಾದ್ ಗ್ರಾಮದ ತೀರ ಪ್ರದೇಶವಾಗಿದ್ದರಿಂದ ಹಾಗೂ ಪವಿತ್ರ ಶಿವನ ಯಾತ್ರಾ ಸ್ಥಳವೂ ಆಗಿರುವುದರಿಂದ, ವರ್ಷಂಪೂರ್ತಿ ಯಾತ್ರಿಕರಿಂದ, ಪ್ರವಾಸಿಗರಿಂದ ತುಂಬಿರುತ್ತಿದ್ದು ಇವರ ಬೇಡಿಕೆಗಳನ್ನು ಈಡೇರಿಸುವಲ್ಲಿ ಕರಾವಳಿ ನಿಯಂತ್ರಣ ವಲಯ ಸಡಲೀಕರಣ ಮಹತ್ವದ ಪಾತ್ರ ವಹಿಸುತ್ತದೆ. ಆದ್ದರಿಂದ ಈ ಭಾಗದ ಜನರ ಅರ್ಥಿಕತೆ ಸಂಪೂರ್ಣವಾಗಿ ಪ್ರವಾಸೋದ್ಯಮವನ್ನೇ ಆಧರಿಸಿದ್ದು ಕರಾವಳಿ ನಿಯಂತ್ರಣ ವಲಯ ನಿಯಮಗಳನ್ನು ಸಡಿಲಗೊಳಿಸಿ, ಸದರಿ ಪ್ರದೇಶವನ್ನು ಅಭಿವೃದ್ಧಿ ಹೊಂದಿದ ಪ್ರದೇಶವೆಂದು ಗುರುತಿಸಿ, CRZ-II ವೆಂದು ಗುರುತಿಸಬೇಕು ಮತ್ತು ನಿಯಮಗಳನ್ನು ಸಡಲೀಕರಣಗೊಳಿಸಬೇಕೆಂದು ಕೋರಿದೆ.</p> | <p>ಪ್ರಾದಿಕಾರವು ಈ ಬಗ್ಗೆ ವಿವರವಾಗಿ ಚರ್ಚಿಸಿ, ಸದರಿ ಪ್ರದೇಶವು ಕರಾವಳಿ ನಿಯಂತ್ರಣ ವಲಯ-III ರ ಅಭಿವೃದ್ಧಿ ನಿಷಿದ್ಧ ಪ್ರದೇಶದಲ್ಲಿ ಬರುತ್ತಿದ್ದು, ಗ್ರಾಮ ಪಂಚಾಯತ್ ವ್ಯಾಪ್ತಿಗೆ ಬರುವುದರಿಂದ ಕರಾವಳಿ ನಿಯಂತ್ರಣ ವಲಯ 2011ರ ಅಧಿಸೂಚನೆಯ ಪ್ರಕಾರ 7(ii)CRZ-II ರ ಪ್ರಕಾರ ಪರಿಗಣಿಸಲು ಬರುವುದಿಲ್ಲ ಎಂದು ನಿರ್ಣಯಿಸಲಾಯಿತು.</p> |
| 168 | 17-11-2017 | ಸರ್ವೆಕೆವರ್ವೆ ಗ್ರಾಮದ ಗ್ರಾಮಸ್ಥರು, ಕುಮಟಾ ತಾಲ್ಲೂಕು, ಉತ್ತರಕನ್ನಡ ಜಿಲ್ಲೆ. | <p>ಕುಮಟಾ ತಾಲೂಕಿನ ಸರ್ವೆಕೆವರ್ವೆ ಗ್ರಾಮದ ಬಡಾ ನಿವಾಸಿಗಳು ಸಲ್ಲಿಸಿರುವ ಮನವಿ ಎನಂದರೆ, ಸರ್ವೆಕೆವರ್ವೆ ಗ್ರಾಮವು ಪುಟ್ಟ ಗ್ರಾಮವಾಗಿದ್ದು ಸರ್ವೆ ನಂಬರ್ 1 ರಿಂದ 15 ಭೂಮಿ ಇರುತ್ತದೆ. ಈ ಭೂಮಿಯು ಕೃಷಿ ಭೂಮಿಯಿಂದ ಕೃಷಿಯೇತರ ಉದ್ದೇಶಕ್ಕಾಗಿ ಕಂದಾಯ ಇಲಾಖೆಯ ಅಧೀನದಲ್ಲಿ ಇರುತ್ತದೆ ಮತ್ತು ಹೆಚ್ಚಿನ ಭೂಮಿಯು ಕೃಷಿಯೇತರ ಉದ್ದೇಶಕ್ಕಾಗಿ ಭೂ ಪರಿವರ್ತನೆಯಾಗಿರುತ್ತದೆ. ಇನ್ನೂ ಸ್ವಲ್ಪ ಉಳಿದ ಭಾಗದಲ್ಲಿ ಕೃಷಿ ಮಾಡುತ್ತಿದ್ದಾರೆ. ಹೀಗಿರುವಾಗ ಸರಿಷ್ಟತೆ ನಿರ್ವಹಣೆ ನಕಾಶೆಯಲ್ಲಿ 1ಬಿ ಎಂದು ತಪ್ಪಾಗಿ ನಮೂದಿಸಿ ಸತ್ತು ಜೀವನಕ್ಕೆ ಹಾಗೂ ಇತರ ಕೃಷಿಯೇತರ ಉದ್ದೇಶಕ್ಕೆ ಬಹಳ ಅನ್ಯಾಯವಾಗಿರುತ್ತದೆ. ಈ ಹಿಂದೆಯೇ ನಿರ್ವಹಣೆ ಪ್ರದೇಶಿಕ ಕಛೇರಿ ಕಾರವಾರ ಇವರು ಈ ಹಿಂದೆಯೇ ಸರ್ಕಾರದ ಕಾರ್ಯದರ್ಶಿಯ ಅರಣ್ಯ ಮತ್ತು ಪರಿಸರ ಇಲಾಖೆಯವರಿಗೆ ದಿ:21-07-2012 ರಂದು ಹಾಗೂ ದೇವರಾಜೇಂದ್ರ ದಿ: 17-07-2012 ರಂದು ನಕಾಶೆ ಮಾರ್ಪಾಟಿನ ಗೋಸ್ವರ ಈ ಬಗ್ಗೆ ಮಾಹಿತಿ ನೀಡಿರುತ್ತಾರೆ. ಅಲ್ಲದೇ ಬರ್ಗಿ ಗ್ರಾಮ ಪಂಚಾಯತಿಯವರು ಸಹ ಈ ಭೂಮಿಯಲ್ಲಿ ಕೃಷಿ ಚಟುವಟಿಕೆ ನಡೆಯುತ್ತಿರುವ ಬಗ್ಗೆ ದೃಢೀಕರಣದ ಮಾಹಿತಿ ನೀಡಿರುತ್ತಾರೆ. ಸ್ವಲ್ಪ ಭೂಮಿಯಲ್ಲಿ ಕೆಲವರು ಸ್ವಾಭಾವಿಕ ಸಿಗಡಿ ಸಾಕಾಣಿಕೆಯನ್ನು ಮಾಡಿಕೊಂಡಿದ್ದು ಅಲ್ಲೇ ಕೃಷಿಯೇತರ ಮಾಡಲು ನಿರ್ಧರಿಸಿದ್ದು ಆದ್ದರಿಂದನಮ್ಮ ಖಾಸಗಿ ಮಾಲೀಕತ್ವದ ಭೂಮಿಯನ್ನು</p> | <p>ಪ್ರಾದಿಕಾರವು ಈ ಬಗ್ಗೆ ವಿವರವಾಗಿ ಚರ್ಚಿಸಿ, ಸದರಿ ಪ್ರದೇಶವು ಜಲಾವೃತವಾಗಿದ್ದು ಸದರಿ ಪ್ರದೇಶದ ಸೂತ್ರಲೂ ಮತ್ತು ದಿಬ್ಬಗಳ ಮೇಲೆ ಕಾಂಡಾ ಗಿಡಗಳು ಬೆಳೆದುಕೊಂಡಿರುವ ಕಾರಣ ಅಧಿಸೂಚನೆಯಂತೆ ಸದರಿಯವರ ಮನವಿಯನ್ನು ಪರಿಗಣಿಸಲು ಸಾಧ್ಯವಿಲ್ಲ ಎಂದು ನಿರ್ಣಯಿಸಲಾಯಿತು.</p> |

| 1 | 2 | 3 | 4 | 5 |
|-----|---|------------|--|---|
| 169 | ಶ್ರೀ ಗಣಪತಿ ನಾಗಪ್ಪ ಗೌಡ ಕುಡ್ಲೆ, ಗೋಕರ್ಣ ಗ್ರಾಮ, ಕುಮಟಾ ತಾಲೂಕು. | 17-11-2017 | ನಿಆರ್‌ಜೆಡ್ 1ಬ ಯಿಂದ ತೆಗೆದು ಹಾಕಿ ನಿಆರ್‌ಜೆಡ್ II ಗೆ ವರ್ಗಾಯಿಸಿ ಅನೂಕೂಲ ಮೂಡಿಕೋಡಬೇಕಾಗಿ ವಿನಂತಿಸಿದೆ. | ಪ್ರಾಧಿಕಾರವು ಈ ಬಗ್ಗೆ ವಿವರವಾಗಿ ಚರ್ಚಿಸಿ, ಸದರಿ ಅರ್ಜಿಯು ಪುನರಾವೇಶಿಸಲಾಗಿದ್ದು, ಕ್ರ. ಸಂ. 23 ರಲ್ಲಿನ ಪುನರಾವೇಶಿಸಲು ಬಗ್ಗೆ ಕೈಗೊಂಡ ನಿರ್ಣಯವನ್ನೇ ಪರಿಗಣಿಸುವಂತೆ ಸೂಚಿಸಲಾಯಿತು. |
| 170 | ಶ್ರೀ. ಉಮೇಶ್ ಮತ್ತು ಗೌಡ ಕುಡ್ಲೆ, ಗೋಕರ್ಣ, ಕುಮಟಾ ತಾಲೂಕು. | 17-11-2017 | ಕುಮಟಾ ತಾಲೂಕಿನ ಗೋಕರ್ಣ ಗ್ರಾಮದ ಸರ್ವೆ ನಂಬರ್ 1331 ರಲ್ಲಿ ನಾಪು ಪರಂಪರಾಗತವಾಗಿ ವಾಸವಾಗುತ್ತಿದ್ದು, ಸದರಿ ಸ್ಥಳವನ್ನು ಭಾರತ ಸರ್ಕಾರದವರು ಪ್ರವಾಸೋದ್ಯಮ ಸಲುವಾಗಿ ಅಭಿವೃದ್ಧಿಪಡಿಸಲು ಜಗತ್ತಿನಲ್ಲಿಯೇ ಪ್ರಸಿದ್ಧ ಹೊಂದಿದ್ದು, ಇಲ್ಲಿ ಪ್ರವಾಸಿಗರ ಸಂಖ್ಯೆ ದಿನದಿಂದ ದಿನಕ್ಕೆ ಹೆಚ್ಚಾಗುತ್ತಿದೆ. ಸದರಿ ಸ್ಥಳವು ನಿಆರ್‌ಜೆಡ್ ವ್ಯಾಪ್ತಿಯಲ್ಲಿ ಬರುವುದರಿಂದ ಯಾವುದೇ ರೀತಿಯಿಂದ ಅಭಿವೃದ್ಧಿಪಡಿಸಲು ಸಾಧ್ಯವಾಗುವುದಿಲ್ಲ. ಕಾರಣ ಈಗಾಗಲೇ ಅಭಿವೃದ್ಧಿ ಹೊಂದಿರುವ ಈ ಪ್ರದೇಶವನ್ನು ನಿಆರ್‌ಜೆಡ್ ವ್ಯಾಪ್ತಿಯಿಂದ ವಿನಾಯತಿ ನೀಡಿ ಅಭಿವೃದ್ಧಿ ಪಡಿಸಲು ಅವಕಾಶ ಒದಗಿಸಿಕೊಡಬೇಕಾಗಿ ವಿನಂತಿ. | ಪ್ರಾಧಿಕಾರವು ಈ ಬಗ್ಗೆ ವಿವರವಾಗಿ ಚರ್ಚಿಸಿ, ಸದರಿ ಪ್ರದೇಶವು ನಿ.ಆರ್.ಜೆಡ್. III ರ ವ್ಯಾಪ್ತಿಯಲ್ಲಿ ಬರುತ್ತಿದ್ದು CRZ ವ್ಯಾಪ್ತಿಯಿಂದ ವಿನಾಯತಿ ನೀಡುವುದು ಅಧಿಸೂಚನೆಯ ತಿದ್ದುಪಡಿಗ ಸಂಬಂಧಿಸಿದ್ದು, ಪ್ರಸ್ತುತ ಕರಡು ಯೋಜನೆಯ ಪರಿಷ್ಕರಣೆಗೆ ಪರಿಗಣಿಸಲು ಬರುವುದಿಲ್ಲ ಎಂದು ನಿರ್ಣಯಿಸಲಾಯಿತು ಹಾಗೂ ಸದರಿ ಸ.ನಂ. 1331 ನ್ನು 2011ರ ರಾಜ್ಯ ಕರಾವಳಿ ನಿಯಂತ್ರಣ ವಲಯ ಅಧಿಸೂಚನೆಯ ಪ್ರಕಾರ ಸ್ಥಳಿಯಲ್ಲಿ ನಮೂದಿಸಲು ನಿರ್ಣಯಿಸಲಾಯಿತು |
| 171 | ಶ್ರೀ. ಉಮೇಶ್ ಮತ್ತು ಗೌಡ ಕುಡ್ಲೆ, ಗೋಕರ್ಣ ಕುಮಟಾ ತಾಲೂಕು. | 17-11-2017 | ಕುಮಟಾ ತಾಲೂಕಿನ ಗೋಕರ್ಣ ಗ್ರಾಮದ ಸರ್ವೆ ನಂಬರ್ 1333 ರಲ್ಲಿ ನಾಪು ಪರಂಪರಾಗತವಾಗಿ ವಾಸವಾಗುತ್ತಿದ್ದು, ಸದರಿ ಸ್ಥಳವನ್ನು ಭಾರತ ಸರ್ಕಾರದವರು ಪ್ರವಾಸೋದ್ಯಮ ಸಲುವಾಗಿ ಅಭಿವೃದ್ಧಿಪಡಿಸಲು ಜಗತ್ತಿನಲ್ಲಿಯೇ ಪ್ರಸಿದ್ಧ ಹೊಂದಿದ್ದು, ಇಲ್ಲಿ ಪ್ರವಾಸಿಗರ ಸಂಖ್ಯೆ ದಿನದಿಂದ ದಿನಕ್ಕೆ ಹೆಚ್ಚಾಗುತ್ತಿದೆ. ಸದರಿ ಸ್ಥಳವು ನಿಆರ್‌ಜೆಡ್ ವ್ಯಾಪ್ತಿಯಲ್ಲಿ ಬರುವುದರಿಂದ ಯಾವುದೇ ರೀತಿಯಿಂದ ಅಭಿವೃದ್ಧಿಪಡಿಸಲು ಸಾಧ್ಯವಾಗುವುದಿಲ್ಲ. ಕಾರಣ ಈಗಾಗಲೇ ಅಭಿವೃದ್ಧಿ ಹೊಂದಿರುವ ಈ ಪ್ರದೇಶವನ್ನು ನಿಆರ್‌ಜೆಡ್ ವ್ಯಾಪ್ತಿಯಿಂದ ವಿನಾಯತಿ ನೀಡಿ ಅಭಿವೃದ್ಧಿ ಪಡಿಸಲು ಅವಕಾಶ ಒದಗಿಸಿಕೊಡಬೇಕಾಗಿ ವಿನಂತಿ. | ಪ್ರಾಧಿಕಾರವು ಈ ಬಗ್ಗೆ ವಿವರವಾಗಿ ಚರ್ಚಿಸಿ, ಸದರಿ ಪ್ರದೇಶವು ನಿ.ಆರ್.ಜೆಡ್. III ರ ವ್ಯಾಪ್ತಿಯಲ್ಲಿ ಬರುತ್ತಿದ್ದು, CRZ ವ್ಯಾಪ್ತಿಯಿಂದ ವಿನಾಯತಿ ನೀಡುವುದು ಅಧಿಸೂಚನೆಯ ತಿದ್ದುಪಡಿಗ ಸಂಬಂಧಿಸಿದ್ದು, ಪ್ರಸ್ತುತ ಕರಡು ಯೋಜನೆಯ ಪರಿಷ್ಕರಣೆಗೆ ಪರಿಗಣಿಸಲು ಬರುವುದಿಲ್ಲ ಎಂದು ನಿರ್ಣಯಿಸಲಾಯಿತು ಹಾಗೂ ಸದರಿ ಸ.ನಂ. 1333 ನ್ನು 2011ರ ಕರಾವಳಿ ನಿಯಂತ್ರಣ ವಲಯ ಅಧಿಸೂಚನೆಯ ಪ್ರಕಾರ ಸ್ಥಳಿಯಲ್ಲಿ ನಮೂದಿಸಲು ನಿರ್ಣಯಿಸಲಾಯಿತು. |
| 172 | ಶ್ರೀ ಗಣಪತಿ ನಾಗಪ್ಪ ಗೌಡ ಕುಡ್ಲೆ, ಗೋಕರ್ಣ ಗ್ರಾಮ, ಕುಮಟಾ ತಾಲೂಕು. | 17-11-2017 | ಕುಮಟಾ ತಾಲೂಕಿನ ಗೋಕರ್ಣ ಗ್ರಾಮದ ಸರ್ವೆ ನಂಬರ್ 1317/4 ರಲ್ಲಿ ನಾಪು ಪರಂಪರಾಗತವಾಗಿ ವಾಸವಾಗುತ್ತಿದ್ದು, ಸದರಿ ಸ್ಥಳವನ್ನು ಭಾರತ ಸರ್ಕಾರದವರು ಪ್ರವಾಸೋದ್ಯಮ ಸಲುವಾಗಿ ಅಭಿವೃದ್ಧಿಪಡಿಸಲು ಜಗತ್ತಿನಲ್ಲಿಯೇ ಪ್ರಸಿದ್ಧ ಹೊಂದಿದ್ದು, ಇಲ್ಲಿ ಪ್ರವಾಸಿಗರ ಸಂಖ್ಯೆ ದಿನದಿಂದ ದಿನಕ್ಕೆ ಹೆಚ್ಚಾಗುತ್ತಿದೆ. ಸದರಿ ಸ್ಥಳವು ನಿಆರ್‌ಜೆಡ್ ವ್ಯಾಪ್ತಿಯಲ್ಲಿ ಬರುವುದರಿಂದ ಯಾವುದೇ ರೀತಿಯಿಂದ ಅಭಿವೃದ್ಧಿಪಡಿಸಲು ಸಾಧ್ಯವಾಗುವುದಿಲ್ಲ. ಕಾರಣ ಈಗಾಗಲೇ ಅಭಿವೃದ್ಧಿ ಹೊಂದಿರುವ ಈ ಪ್ರದೇಶವನ್ನು ನಿಆರ್‌ಜೆಡ್ ವ್ಯಾಪ್ತಿಯಿಂದ ವಿನಾಯತಿ ನೀಡಿ ಅಭಿವೃದ್ಧಿ ಪಡಿಸಲು ಅವಕಾಶ ಒದಗಿಸಿಕೊಡಬೇಕಾಗಿ ವಿನಂತಿ. | ಪ್ರಾಧಿಕಾರವು ಈ ಬಗ್ಗೆ ವಿವರವಾಗಿ ಚರ್ಚಿಸಿ, ಸದರಿ ಅರ್ಜಿಯು ಕ್ರ. ಸಂ. 15 & 17 ರಲ್ಲಿದ್ದು ಪುನರಾವೇಶಿಸಲಾಗಿದೆ. (ಅರ್ಜಿಯು ಬಗ್ಗೆ ಕ್ರ. ಸಂ. 15 ರಲ್ಲಿ ಕೈಗೊಂಡ ತೀರ್ಮಾನವನ್ನೇ ಪರಿಗಣಿಸುವಂತೆ ನಿರ್ಣಯಿಸಲಾಯಿತು). |

| 1 | 2 | 3 | 4 | 5 |
|-----|---|------------|--|--|
| 173 | ಶ್ರೀ. ಗಜಾನನ ನಾರಾಯಣ ಭಟ್ಟ ಪ್ರಸಾದ್, ಗೋಕರ್ಣ ಗ್ರಾಮ, ಕುಮಟಾ ತಾಲೂಕು. | 17-11-2017 | ಕುಮಟಾ ತಾಲೂಕಿನ ಗೋಕರ್ಣ ಗ್ರಾಮದ ಸರ್ವೆ ನಂಬರ್ 32- 499/1, 498, 494 ರಲ್ಲಿ ನಾವು ಪರಿಶೀಲಿಸಿದಾಗ ವಾಸವಾಗುತ್ತಿದ್ದು, ಸದರಿ ಸ್ಥಳವು ಸಮುದ್ರ ಮಟ್ಟದಿಂದ 500 ಮೀಟರ್ ಅಂತರದಲ್ಲಿ ಇರುತ್ತದೆ. ಆದರೆ ಈ ಸ್ಥಳವನ್ನು ಸಿ.ಆರ್.ಜೆಡ್ I ರಲ್ಲಿ ಸೇರಿಸಿರುವುದರಿಂದ ಇಲ್ಲಿ ಯಾವುದೇ ರೀತಿಯಿಂದ ಅಭಿವೃದ್ಧಿಪಡಿಸಲು ಸಾಧ್ಯವಾಗುವುದಿಲ್ಲ. ಈ ಸ್ಥಳದ ಸುತ್ತಮುತ್ತಲಿನ ಪ್ರದೇಶವು ವಾಣಿಜ್ಯ ಅಭಿವೃದ್ಧಿ ಹೊಂದಿರುತ್ತದೆ. ಈಗಾಗಲೇ ಅಭಿವೃದ್ಧಿ ಹೊಂದಿರುವ ಪ್ರದೇಶದಲ್ಲಿ ಇರುವುದರಿಂದ ಸದರಿ ಪ್ರದೇಶವನ್ನು ಸಿ.ಆರ್.ಜೆಡ್ I ನಿಂದ ವಿನಾಯಿತಿ ನೀಡಿ ಅಭಿವೃದ್ಧಿ ಪಡಿಸಲು ಅವಕಾಶ ಒದಗಿಸಿಕೊಡಬೇಕಾಗಿ ವಿನಂತಿ. | ಪ್ರಾಧಿಕಾರವು ಈ ಬಗ್ಗೆ ವಿವರವಾಗಿ ಚರ್ಚಿಸಿ, ಸರ್ವೆ ನಂಬರ್ 494, 499 ಮತ್ತು 32 CRZ-III ರಲ್ಲಿ ಬರುತ್ತಿದ್ದು, ಸರ್ವೆ ನಂಬರ್ 498 CRZ ವ್ಯಾಪ್ತಿಯಿಂದ ಹೊರಗೆ ಬರುತ್ತಿದ್ದು, ಸದರಿಯವರ ಮನವಿಯಂತೆ, ಸದರಿ ಪ್ರದೇಶವನ್ನು CRZ-I ರಿಂದ ವಿನಾಯಿತಿ ನೀಡುವ ಪ್ರಶ್ನೆ ಉದ್ಭವಿಸುವುದಿಲ್ಲ ಎಂದು ನಿರ್ಣಯಿಸಲಾಯಿತು. |
| 174 | ಶ್ರೀ. ವಾಸುದೇವ ನೀಲಕಂಠ ಜೋಗೇಶ್ವರ, ಜೋಗೇಶ್ವರ ಪರಿವಾರ, ಗೋಕರ್ಣ ಗ್ರಾಮ, ಕುಮಟಾ ತಾಲೂಕು. | 17-11-2017 | ಕುಮಟಾ ತಾಲೂಕಿನ ಗೋಕರ್ಣ ಗ್ರಾಮದ ಸರ್ವೆ ನಂಬರ್ 1564/1 ರಲ್ಲಿ ನಾವು ಪರಿಶೀಲಿಸಿದಾಗ ವಾಸವಾಗುತ್ತಿದ್ದು, ಸದರಿ ಸ್ಥಳವು ಸಮುದ್ರ ಮಟ್ಟದಿಂದ 500 ಮೀಟರ್ ಅಂತರದಲ್ಲಿ ಇರುತ್ತದೆ. ಆದರೆ ಈ ಸ್ಥಳವನ್ನು ಸಿ.ಆರ್.ಜೆಡ್ I ರಲ್ಲಿ ಸೇರಿಸಿರುವುದರಿಂದ ಇಲ್ಲಿ ಯಾವುದೇ ರೀತಿಯಿಂದ ಅಭಿವೃದ್ಧಿಪಡಿಸಲು ಸಾಧ್ಯವಾಗುವುದಿಲ್ಲ. ಈ ಸ್ಥಳದ ಸುತ್ತಮುತ್ತಲಿನ ಪ್ರದೇಶವು ವಾಣಿಜ್ಯ ಅಭಿವೃದ್ಧಿ ಹೊಂದಿರುತ್ತದೆ. ಈಗಾಗಲೇ ಅಭಿವೃದ್ಧಿ ಹೊಂದಿರುವ ಪ್ರದೇಶದಲ್ಲಿ ಇರುವುದರಿಂದ ಸದರಿ ಪ್ರದೇಶವನ್ನು ಸಿ.ಆರ್.ಜೆಡ್ I ನಿಂದ ವಿನಾಯಿತಿ ನೀಡಿ ಅಭಿವೃದ್ಧಿ ಪಡಿಸಲು ಅವಕಾಶ ಒದಗಿಸಿಕೊಡಬೇಕಾಗಿ ವಿನಂತಿ. | ಪ್ರಾಧಿಕಾರವು ಈ ಬಗ್ಗೆ ವಿವರವಾಗಿ ಚರ್ಚಿಸಿ, ಸರ್ವೆ ನಂಬರ್ 1564/1 CRZ-III ರಲ್ಲಿ ಬರುತ್ತಿದ್ದು, ಸದರಿಯವರ ಮನವಿಯಂತೆ, ಸದರಿ ಪ್ರದೇಶವನ್ನು CRZ-I ರಿಂದ ವಿನಾಯಿತಿ ನೀಡುವ ಪ್ರಶ್ನೆ ಉದ್ಭವಿಸುವುದಿಲ್ಲ ಎಂದು ನಿರ್ಣಯಿಸಲಾಯಿತು. |
| 175 | ಶ್ರೀ. ವಾಸುದೇವ ನೀಲಕಂಠ ಜೋಗೇಶ್ವರ, ಜೋಗೇಶ್ವರ ಪರಿವಾರ, ಗೋಕರ್ಣ ಗ್ರಾಮ, ಕುಮಟಾ ತಾಲೂಕು. | 17-11-2017 | ಕುಮಟಾ ತಾಲೂಕಿನ ಗೋಕರ್ಣ ಗ್ರಾಮದ ಸರ್ವೆ ನಂಬರ್ 20/2ಬಿ ರಲ್ಲಿ ನಾವು ಪರಿಶೀಲಿಸಿದಾಗ ವಾಸವಾಗುತ್ತಿದ್ದು, ಸದರಿ ಸ್ಥಳವು ಸಮುದ್ರ ಮಟ್ಟದಿಂದ 500 ಮೀಟರ್ ಅಂತರದಲ್ಲಿ ಇರುತ್ತದೆ. ಆದರೆ ಈ ಸ್ಥಳವನ್ನು ಸಿ.ಆರ್.ಜೆಡ್ I ರಲ್ಲಿ ಸೇರಿಸಿರುವುದರಿಂದ ಇಲ್ಲಿ ಯಾವುದೇ ರೀತಿಯಿಂದ ಅಭಿವೃದ್ಧಿಪಡಿಸಲು ಸಾಧ್ಯವಾಗುವುದಿಲ್ಲ. ಈ ಸ್ಥಳದ ಸುತ್ತಮುತ್ತಲಿನ ಪ್ರದೇಶವು ವಾಣಿಜ್ಯ ಅಭಿವೃದ್ಧಿ ಹೊಂದಿರುತ್ತದೆ. ಈಗಾಗಲೇ ಅಭಿವೃದ್ಧಿ ಹೊಂದಿರುವ ಪ್ರದೇಶದಲ್ಲಿ ಇರುವುದರಿಂದ ಸದರಿ ಪ್ರದೇಶವನ್ನು ಸಿ.ಆರ್.ಜೆಡ್ I ನಿಂದ ವಿನಾಯಿತಿ ನೀಡಿ ಅಭಿವೃದ್ಧಿ ಪಡಿಸಲು ಅವಕಾಶ ಒದಗಿಸಿಕೊಡಬೇಕಾಗಿ ವಿನಂತಿ. | ಪ್ರಾಧಿಕಾರವು ಈ ಬಗ್ಗೆ ವಿವರವಾಗಿ ಚರ್ಚಿಸಿ, ಸರ್ವೆ ನಂಬರ್ 20/2ಬಿ CRZ-III ರಲ್ಲಿ ಬರುತ್ತಿದ್ದು, ಸದರಿಯವರ ಮನವಿಯಂತೆ, ಸದರಿ ಪ್ರದೇಶವನ್ನು CRZ-I ರಿಂದ ವಿನಾಯಿತಿ ನೀಡುವ ಪ್ರಶ್ನೆ ಉದ್ಭವಿಸುವುದಿಲ್ಲ ಎಂದು ನಿರ್ಣಯಿಸಲಾಯಿತು. |
| 176 | ಶ್ರೀ. ವಾಸುದೇವ ನೀಲಕಂಠ ಜೋಗೇಶ್ವರ, ಜೋಗೇಶ್ವರ ಪರಿವಾರ, ಗೋಕರ್ಣ ಗ್ರಾಮ, ಕುಮಟಾ ತಾಲೂಕು. | 17-11-2017 | ಕುಮಟಾ ತಾಲೂಕಿನ ಗೋಕರ್ಣ ಗ್ರಾಮದ ಸರ್ವೆ ನಂಬರ್ 736/5 ರಲ್ಲಿ ನಾವು ಪರಿಶೀಲಿಸಿದಾಗ ವಾಸವಾಗುತ್ತಿದ್ದು, ಸದರಿ ಸ್ಥಳವು ಸಮುದ್ರ ಮಟ್ಟದಿಂದ 500 ಮೀಟರ್ ಅಂತರದಲ್ಲಿ ಇರುತ್ತದೆ. ಆದರೆ ಈ ಸ್ಥಳವನ್ನು ಸಿ.ಆರ್.ಜೆಡ್ I ರಲ್ಲಿ ಸೇರಿಸಿರುವುದರಿಂದ ಇಲ್ಲಿ ಯಾವುದೇ ರೀತಿಯಿಂದ ಅಭಿವೃದ್ಧಿಪಡಿಸಲು ಸಾಧ್ಯವಾಗುವುದಿಲ್ಲ. ಈ ಸ್ಥಳದ ಸುತ್ತಮುತ್ತಲಿನ ಪ್ರದೇಶವು ವಾಣಿಜ್ಯ ಅಭಿವೃದ್ಧಿ ಹೊಂದಿರುತ್ತದೆ. ಈಗಾಗಲೇ ಅಭಿವೃದ್ಧಿ ಹೊಂದಿರುವ ಪ್ರದೇಶದಲ್ಲಿ ಇರುವುದರಿಂದ ಸದರಿ ಪ್ರದೇಶವನ್ನು ಸಿ.ಆರ್.ಜೆಡ್ I ನಿಂದ ವಿನಾಯಿತಿ ನೀಡಿ ಅಭಿವೃದ್ಧಿ ಪಡಿಸಲು ಅವಕಾಶ ಒದಗಿಸಿಕೊಡಬೇಕಾಗಿ ವಿನಂತಿ. | ಪ್ರಾಧಿಕಾರವು ಈ ಬಗ್ಗೆ ವಿವರವಾಗಿ ಚರ್ಚಿಸಿ, ಸದರಿ ಸ.ನಂ. CRZ-III ರಲ್ಲಿ ಬರುತ್ತಿದ್ದು, ಸರ್ವೆಯಲ್ಲಿ ನಮೂದಾಗಿರುವುದಿಲ್ಲ. ಸರ್ಕಾರ ಪ್ರಕಾರ ಸದರಿ ಪ್ರದೇಶವು ಸಿ.ಆರ್.ಜೆಡ್. III ರಲ್ಲಿ ಬರುತ್ತಿದ್ದು ಸದರಿಯವರ ಮನವಿಯಂತೆ, ಸದರಿ ಪ್ರದೇಶವನ್ನು CRZ-I ರಿಂದ ವಿನಾಯಿತಿ ನೀಡುವ ಪ್ರಶ್ನೆ ಉದ್ಭವಿಸುವುದಿಲ್ಲ ಎಂದು ನಿರ್ಣಯಿಸಲಾಯಿತು. ಹಾಗೂ ಸದರಿ ಸ.ನಂ. 736/5 ನ್ನು 2011ರ ಕಠಾವಳಿ ನಿಯಂತ್ರಣ ಪಾಲಯ ಅಧಿಸೂಚನೆಯ ಪ್ರಕಾರ ಸರ್ಕಾರ ನಕ್ಷೆಯಲ್ಲಿ ನಮೂದಿಸಲು ನಿರ್ಣಯಿಸಲಾಯಿತು |

| 1 | 2 | 3 | 4 | 5 |
|-----|--|------------|---|---|
| 177 | <p>ಶ್ರೀ. ವಾಸುದೇವ ನೀಲಕಂಠ ಜೋಗೇಶ್ವರ. ಜೋಗೇಶ್ವರ ಪರಿವಾರ, ಗೋಕರ್ಣ ಗ್ರಾಮ, ಕುಮಟಾ ತಾಲೂಕು.</p> | 17-11-2017 | <p>ಕುಮಟಾ ತಾಲೂಕಿನ ಗೋಕರ್ಣ ಗ್ರಾಮದ ಸರ್ವೆ ನಂಬರ್ 20/2ಬ1 ರಲ್ಲಿ ನಾಲ್ಕು ಪರಪಂಚಾಯತ್‌ವಾಗಿ ವಾಸವಾಗುತ್ತಿದ್ದು, ಸದರಿ ಸ್ಥಳವು ಸಮುದ್ರ ಮಟ್ಟದಿಂದ 500 ಮೀಟರ್ ಅಂತರದಲ್ಲಿ ಇರುತ್ತದೆ. ಆದರೆ ಈ ಸ್ಥಳವನ್ನು ಸಿ.ಆರ್.ಜೆಡ್ I ರಲ್ಲಿ ಸೇರಿಸಿರುವುದರಿಂದ ಇಲ್ಲಿ ಯಾವುದೇ ರೀತಿಯಿಂದ ಅಭಿವೃದ್ಧಿಪಡಿಸಲು ಸಾಧ್ಯವಾಗದಿದ್ದು ಈ ಸ್ಥಳದ ಸುತ್ತ ಮುತ್ತಲಿನ ಪ್ರದೇಶವು ವಾಣಿಜ್ಯ ಅಭಿವೃದ್ಧಿ ಹೊಂದಿರುತ್ತದೆ. ಕಾರಣ ಈಗಾಗಲೇ ಅಭಿವೃದ್ಧಿ ಹೊಂದಿರುವ ಪ್ರದೇಶದಲ್ಲಿ ಇರುವುದರಿಂದ ಸದರಿ ಪ್ರದೇಶವನ್ನು ಸಿ.ಆರ್.ಜೆಡ್ I ರಿಂದ ವಿನಾಯಿತಿ ನೀಡಿ ಅಭಿವೃದ್ಧಿ ಪಡಿಸಲು ಅವಕಾಶ ಒದಗಿಸಿಕೊಡಬೇಕಾಗಿ ವಿನಂತಿ.</p> | <p>ಪ್ರಾಧಿಕಾರವು ಈ ಬಗ್ಗೆ ವಿವರವಾಗಿ ಚರ್ಚಿಸಿ, ಸದರಿ ಪ್ರದೇಶವು ಸಿ.ಆರ್.ಜೆಡ್. III ರ ಅಭಿವೃದ್ಧಿ ನಿಷಿದ್ಧ ಪ್ರದೇಶದಲ್ಲಿ ಬರುತ್ತಿದ್ದು ಸದರಿಯವರ ಮನವಿಯಂತೆ, ಸದರಿ ಪ್ರದೇಶವನ್ನು CRZ-1 ರಿಂದ ವಿನಾಯಿತಿ ನೀಡುವ ಪ್ರಶ್ನೆ ಉದ್ಭವಿಸುವುದಿಲ್ಲ ಎಂದು ನಿರ್ಣಯಿಸಲಾಯಿತು.</p> |
| 178 | <p>ಶ್ರೀ. ವಾಸುದೇವ ನೀಲಕಂಠ ಜೋಗೇಶ್ವರ. ಜೋಗೇಶ್ವರ ಪರಿವಾರ, ಗೋಕರ್ಣ ಗ್ರಾಮ, ಕುಮಟಾ ತಾಲೂಕು.</p> | 17-11-2017 | <p>ಕುಮಟಾ ತಾಲೂಕಿನ ಗೋಕರ್ಣ ಗ್ರಾಮದ ಸರ್ವೆ ನಂಬರ್ 736/5 ರಲ್ಲಿ ನಾಲ್ಕು ಪರಪಂಚಾಯತ್‌ವಾಗಿ ವಾಸವಾಗುತ್ತಿದ್ದು, ಸದರಿ ಸ್ಥಳವು ಸಮುದ್ರ ಮಟ್ಟದಿಂದ 500 ಮೀಟರ್ ಅಂತರದಲ್ಲಿ ಇರುತ್ತದೆ. ಆದರೆ ಈ ಸ್ಥಳವನ್ನು ಸಿ.ಆರ್.ಜೆಡ್ I ರಲ್ಲಿ ಸೇರಿಸಿರುವುದರಿಂದ ಇಲ್ಲಿ ಯಾವುದೇ ರೀತಿಯಿಂದ ಅಭಿವೃದ್ಧಿಪಡಿಸಲು ಸಾಧ್ಯವಾಗದಿದ್ದು ಈ ಸ್ಥಳದ ಸುತ್ತ ಮುತ್ತಲಿನ ಪ್ರದೇಶವು ವಾಣಿಜ್ಯ ಅಭಿವೃದ್ಧಿ ಹೊಂದಿರುತ್ತದೆ. ಕಾರಣ ಈಗಾಗಲೇ ಅಭಿವೃದ್ಧಿ ಹೊಂದಿರುವ ಪ್ರದೇಶದಲ್ಲಿ ಇರುವುದರಿಂದ ಸದರಿ ಪ್ರದೇಶವನ್ನು ಸಿ.ಆರ್.ಜೆಡ್ I ರಿಂದ ವಿನಾಯಿತಿ ನೀಡಿ ಅಭಿವೃದ್ಧಿ ಪಡಿಸಲು ಅವಕಾಶ ಒದಗಿಸಿಕೊಡಬೇಕಾಗಿ ವಿನಂತಿ.</p> | <p>ಪ್ರಾಧಿಕಾರವು ಈ ಬಗ್ಗೆ ವಿವರವಾಗಿ ಚರ್ಚಿಸಿ, ಅರ್ಜಿಯು ಕ್ರ. ಸಂ. 176 ರಲ್ಲಿದ್ದು ಮುನ್ಸೂಚಿತವಾಗಿದೆ. (ಅರ್ಜಿಯು ಬಗ್ಗೆ ಕ್ರ. ಸಂ. 176 ರಲ್ಲಿ ಕೈಗೊಂಡ ನಿರ್ಣಯವನ್ನೇ ಪರಿಗಣಿಸುವಂತೆ ನಿರ್ಣಯಿಸಲಾಯಿತು).</p> |
| 179 | <p>ಆರ್. ಪಿ. ಧಾರೇಶ್ವರ್ ರಥಬೀದಿ ಗೋಕರ್ಣ ಗ್ರಾಮ, ಕುಮಟಾ ತಾಲೂಕು.</p> | 17-11-2017 | <p>ಕುಮಟಾ ತಾಲೂಕಿನ ಗೋಕರ್ಣ ಗ್ರಾಮದ ಸರ್ವೆ ನಂಬರ್ 5 ರಲ್ಲಿ ನಾಲ್ಕು ಪರಪಂಚಾಯತ್‌ವಾಗಿ ವಾಸವಾಗುತ್ತಿದ್ದು, ಸದರಿ ಸ್ಥಳವು ಸಮುದ್ರ ಮಟ್ಟದಿಂದ 500 ಮೀಟರ್ ಅಂತರದಲ್ಲಿ ಇರುತ್ತದೆ. ಆದರೆ ಈ ಸ್ಥಳವನ್ನು ಸಿ.ಆರ್.ಜೆಡ್ I ರಲ್ಲಿ ಸೇರಿಸಿರುವುದರಿಂದ ಇಲ್ಲಿ ಯಾವುದೇ ರೀತಿಯಿಂದ ಅಭಿವೃದ್ಧಿಪಡಿಸಲು ಸಾಧ್ಯವಾಗದಿದ್ದು ಈ ಸ್ಥಳದ ಸುತ್ತ ಮುತ್ತಲಿನ ಪ್ರದೇಶವು ವಾಣಿಜ್ಯ ಅಭಿವೃದ್ಧಿ ಹೊಂದಿರುತ್ತದೆ. ಕಾರಣ ಈಗಾಗಲೇ ಅಭಿವೃದ್ಧಿ ಹೊಂದಿರುವ ಪ್ರದೇಶದಲ್ಲಿ ಇರುವುದರಿಂದ ಸದರಿ ಪ್ರದೇಶವನ್ನು ಸಿ.ಆರ್.ಜೆಡ್ I ರಿಂದ ವಿನಾಯಿತಿ ನೀಡಿ ಅಭಿವೃದ್ಧಿ ಪಡಿಸಲು ಅವಕಾಶ ಒದಗಿಸಿಕೊಡಬೇಕಾಗಿ ವಿನಂತಿ.</p> | <p>ಪ್ರಾಧಿಕಾರವು ಈ ಬಗ್ಗೆ ವಿವರವಾಗಿ ಚರ್ಚಿಸಿ, ಸದರಿ ಪ್ರದೇಶವು ಕರಾವಳಿ ನಿಯಂತ್ರಣ ವಲಯ-III(200-500ಮೀಟರ್) ವ್ಯಾಪ್ತಿಯಲ್ಲಿ ಬರುವುದರಿಂದ ಸದರಿಯವರ ಮನವಿಯಂತೆ, ಸದರಿ ಪ್ರದೇಶವನ್ನು CRZ-1 ರಿಂದ ವಿನಾಯಿತಿ ನೀಡುವ ಪ್ರಶ್ನೆ ಉದ್ಭವಿಸುವುದಿಲ್ಲ ಎಂದು ನಿರ್ಣಯಿಸಲಾಯಿತು.</p> |
| 180 | <p>ಶ್ರೀಮತಿ ಚಂದ್ರಿಕಾ ರಾಜೇಂದ್ರನ್ ಸಂ. 1253, 1ನೇ ಸಿ ಮುಖ್ಯ ರಸ್ತೆ, 11ನೇ ಅಡ್ಡರಸ್ತೆ, ಹೆಚ್.ಎಸ್.ಆರ್. ಲೇಔಟ್, ಬೆಂಗಳೂರು</p> | 17-11-2017 | <p>ನಾನು ಕುಮಟಾ ತಾಲೂಕಿನ ಹೊಲನಗದ್ದೆ ಗ್ರಾಮದ ಕರಾವಳಿ ಯಾವ ಸಮುದ್ರ ತೀರ ಪ್ರದೇಶ ನನ್ನ ಖುದ್ದ ಸರ್ವೆ ನಂಬರ್ 587/6ದ ಸದರಿ ಸ್ಥಳದಲ್ಲಿ ವಾಸವಾಗುತ್ತಿದ್ದೇನೆ. ಪ್ರಸ್ತುತ ಈಗಿರುವ ಸಿ.ಆರ್.ಜೆಡ್. ನಿಯಮಗಳು ಹೊಲನಗದ್ದೆ ಗ್ರಾಮದ ಅಭಿವೃದ್ಧಿಗೆ ಮಾರಕವಾಗಿದ್ದು, ಸದರಿ ಪ್ರದೇಶವು ಈಗಾಗಲೇ ಬಹಳ ಜನಸಾಂದ್ರತೆಯಿಂದ ಕೂಡಿದ್ದು, ಶರವೇಂದ್ರದಲ್ಲಿ ಅಭಿವೃದ್ಧಿಯನ್ನು ಹೊಂದುತ್ತಿದೆ ಹಾಗೂ ಪ್ರವಾಸೋದ್ಯಮ ದೃಷ್ಟಿಯಿಂದ ನಮ್ಮ ಹೊಲನಗದ್ದೆ ಫೋಷಿತ ಪ್ರದೇಶವಾಗಿದ್ದು, ಪ್ರವಾಸೋದ್ಯಮಕ್ಕೆ ಅನುಕೂಲವಾಗುವಂತೆ ಸಿ.ಆರ್.ಜೆಡ್. ನಿಯಮಗಳನ್ನು ಸಡಿಲಗೊಳಿಸಿ ವಾಣಿಜ್ಯ ವ್ಯವಹಾರಗಳನ್ನು ನಡೆಸಲು ಪರಿವಾನಿಗೆ ನೀಡುವಂತೆ ವಿನಂತಿಸಿದೆ.</p> | <p>ಪ್ರಾಧಿಕಾರವು ಈ ಬಗ್ಗೆ ವಿವರವಾಗಿ ಚರ್ಚಿಸಿ, ಸದರಿ ಪ್ರದೇಶಗಳು ಸಿ.ಆರ್.ಜೆಡ್. III (NDZ) ಪ್ರದೇಶದಲ್ಲಿ ಬರುತ್ತಿದ್ದು ಸದರಿಯವರ ಮನವಿಯನ್ನು ಪರಿಗಣಿಸಲು ಬರುವುದಿಲ್ಲ ಎಂದು ನಿರ್ಣಯಿಸಲಾಯಿತು.</p> |

| 1 | 2 | 3 | 4 | 5 |
|-----|--|------------|--|--|
| 181 | <p>ಶ್ರೀ. ರಾಮಚಂದ್ರ ಹೆಚ್ ಗಾಂವ್ಕರ್ ನಂ. 203, ಬ್ಲಾಕ್-2 ಸರ್ಕಾರಿ ಅಪಾರ್ಟ್‌ಮೆಂಟ್, ಇಬ್ಬಲೂರು, ಬೆಂಗಳೂರು</p> | 17-11-2017 | <p>ನಾನು ಕುಮಟಾ ತಾಲೂಕಿನ ಹೊಲಕೆನ ಬಾವಿಗೋಡೆ ಗ್ರಾಮದ ಕರಾವಳಿ ಯಾನೆ ಸಮುದ್ರ ತೀರ ಪ್ರದೇಶ ನನ್ನ ಖುದ್ದ ಸರ್ವೆ ನಂಬರ 634/1, 587/6ಕೆ, 588/9ಎ, 588/9ಬ ನದರಿ ಸ್ಥಳದಲ್ಲಿ ವಾಸವಾಗುತ್ತಿದ್ದೇನೆ. ಪ್ರಸ್ತುತ ಈಗಿರುವ ಸಿ.ಆರ್.ಜೆಡ್. ನಿಯಮಗಳು ಹೊಲನಗದ್ದೆ ಗ್ರಾಮದ ಅಭಿವೃದ್ಧಿಗೆ ಮಾರಕವಾಗಿದ್ದು, ಶರವೇಗದಲ್ಲಿ ಅಭಿವೃದ್ಧಿಯನ್ನು ಹೊಂದುತ್ತಿದ್ದ ಬಹಳ ಜನಸಾಂದ್ರತೆಯಿಂದ ಕೂಡಿದ್ದು, ಶರವೇಗದಲ್ಲಿ ಅಭಿವೃದ್ಧಿಯನ್ನು ಹೊಂದುತ್ತಿದ್ದ ಹಾಗೂ ಪ್ರವಾಸೋದ್ಯಮ ದೃಷ್ಟಿಯಿಂದ ನಮ್ಮ ಹೊಲನಗದ್ದೆ ಘೋಷಿತ ಪ್ರದೇಶವಾಗಿದ್ದು, ಪ್ರವಾಸೋದ್ಯಮಕ್ಕೆ ಅನುಕೂಲವಾಗುವಂತೆ ಸಿ.ಆರ್.ಜೆಡ್. ನಿಯಮಗಳನ್ನು ಸಡಿಲಗೊಳಿಸಿ ವಾಣಿಜ್ಯ ವ್ಯವಹಾರಗಳನ್ನು ನಡೆಸಲು ಪರಿಹಾರವಾಗಿ ನೀಡುವಂತೆ ವಿನಂತಿಸಿದೆ.</p> | <p>ಪ್ರಾಧಿಕಾರವು ಈ ಬಗ್ಗೆ ವಿವರವಾಗಿ ಚರ್ಚಿಸಿ, ಸದರಿ ಪ್ರದೇಶಗಳು ಸಿ.ಆರ್.ಜೆಡ್. III (NDZ) ಪ್ರದೇಶದಲ್ಲಿ ಬರುತ್ತಿದ್ದು ಸದರಿಯವರ ಮನವಿಯನ್ನು ಪರಿಗಣಿಸಲು ಭರವ್ಯವಿಲ್ಲ ಎಂದು ನಿರ್ಣಯಿಸಲಾಯಿತು.</p> |
| 182 | <p>ಶ್ರೀ. ರಾಮಚಂದ್ರ ಹೆಚ್ ಗಾಂವ್ಕರ್ ನಂ. 203, ಬ್ಲಾಕ್-2 ಸರ್ಕಾರಿ ಅಪಾರ್ಟ್‌ಮೆಂಟ್, ಇಬ್ಬಲೂರು, ಬೆಂಗಳೂರು</p> | 17-11-2017 | <p>ನಾನು ಕುಮಟಾ ತಾಲೂಕಿನ ಬಾವಿಗೋಡೆ ಗ್ರಾಮದ ಕರಾವಳಿ ಯಾನೆ ಸಮುದ್ರ ತೀರ ಪ್ರದೇಶ ನನ್ನ ಖುದ್ದ ಸರ್ವೆ ನಂಬರ 236/1/2/3 ನದರಿ ಸ್ಥಳದಲ್ಲಿ ವಾಸವಾಗುತ್ತಿದ್ದೇನೆ. ಪ್ರಸ್ತುತ ಈಗಿರುವ ಸಿ.ಆರ್.ಜೆಡ್. ನಿಯಮಗಳು ಗೋಕರ್ಣ ಗ್ರಾಮದ ಅಭಿವೃದ್ಧಿಗೆ ಮಾರಕವಾಗಿದ್ದು, ಗೋಕರ್ಣ ಗ್ರಾಮವು ಸುಪ್ರಸಿದ್ಧ ದೈವ ಕ್ಷೇತ್ರವಾಗಿದ್ದು, ಪುರಾತನ ಕಾಲದಿಂದಲೂ ಸಹ ಇಲ್ಲಿ ಮಹೋತ್ಸವಗಳು, ಜಾತ್ರೆ ವರ್ಷಪ್ರತಿ ನಡೆಯುವುದರ ಜೊತೆಗೆ ಲಕ್ಷಾಂತರ ಭಕ್ತರು ವಿಭಿನ್ನ ಕಾರ್ಯಚಟುವಟಿಕೆಗಳನ್ನು ನಡೆಸುವುದರ ಜೊತೆಯಲ್ಲಿ ಶ್ರೀ. ದೇವರ ದೇವಸ್ಥಾನಗಳೂ ಪ್ರಮುಖವಾದ ಪೂಜಾ ಕೇಂದ್ರಗಳೂ ಹಾಗೂ ಧಾರ್ಮಿಕ ಕೇಂದ್ರಗಳು ಕರಾವಳಿ ನಿಯಂತ್ರಣ ಪಾಲಯ-1 ರಲ್ಲಿ ಬರುತ್ತಿದ್ದು, ಸದರಿ ಪ್ರದೇಶವು ಈಗ ಬಹಳ ಜನಸಾಂದ್ರತೆಯಿಂದ ಕೂಡಿದ್ದು, ದೇಶ ವಿದೇಶಗಳಲ್ಲಿ ಅತ್ಯಂತ ಪ್ರಖ್ಯಾತವಾಗಿದ್ದು, 60 ಬೀಚ್, ಕುಡ್ಲೆ ಬೀಚ್, ಪೆರಡ್ಡೆ ಬೀಚ್, ಗೋಕರ್ಣ ಬೀಚ್ ಲಕ್ಷಾಂತರ ಪ್ರವಾಸಿಗರು ಭೇಟಿ ನೀಡುತ್ತಿದ್ದು, ಅಭಿವೃದ್ಧಿ ಹೊಂದಿದ ಪ್ರದೇಶವಾಗಿರುತ್ತದೆ. ಆದ್ದರಿಂದ ಪ್ರವಾಸೋದ್ಯಮ ದೃಷ್ಟಿಯಿಂದ ನಮ್ಮ ಹೊಲನಗದ್ದೆ ಘೋಷಿತ ಪ್ರದೇಶವಾಗಿದ್ದು, ಪ್ರವಾಸೋದ್ಯಮಕ್ಕೆ ಅನುಕೂಲವಾಗುವಂತೆ ಸಿ.ಆರ್.ಜೆಡ್. ನಿಯಮಗಳನ್ನು ಸಡಿಲಗೊಳಿಸಿ ವಾಣಿಜ್ಯ ವ್ಯವಹಾರಗಳನ್ನು ನಡೆಸಲು ಪರಿಹಾರವಾಗಿ ನೀಡುವಂತೆ ವಿನಂತಿಸಿದೆ.</p> | <p>ಪ್ರಾಧಿಕಾರವು ಈ ಬಗ್ಗೆ ವಿವರವಾಗಿ ಚರ್ಚಿಸಿ, ಸದರಿ ಪ್ರದೇಶಗಳು ಸಿ.ಆರ್.ಜೆಡ್. III (NDZ) ಪ್ರದೇಶದಲ್ಲಿ ಬರುತ್ತಿದ್ದು ಸದರಿಯವರ ಮನವಿಯನ್ನು ಪರಿಗಣಿಸಲು ಭರವ್ಯವಿಲ್ಲ ಎಂದು ನಿರ್ಣಯಿಸಲಾಯಿತು.</p> |
| 183 | <p>ಶ್ರೀ. ಸಾಯಿಕೆರಹೆ ಹೆಚ್ ಗಾಂವ್ಕರ್ ನಂ. 1253, 1ನೇ ಸಿ, ಮುಖ್ಯರಸ್ತೆ, 11ನೇ ಅಡ್ಡರಸ್ತೆ, ಹೆಚ್.ಎಸ್.ಆರ್. ಲೇಔಟ್, ಬೆಂಗಳೂರು</p> | 17-11-2017 | <p>ನಾನು ಅಂಕೋಲಾ ತಾಲೂಕಿನ ಕೋಡಸಣಿ ಗ್ರಾಮದ ಕರಾವಳಿ ಯಾನೆ ನದಿ ತೀರ ಪ್ರದೇಶ ನನ್ನ ಖುದ್ದ ಸರ್ವೆ ನಂಬರ 67/6 ನದರಿ ಸ್ಥಳದಲ್ಲಿ ವಾಸವಾಗುತ್ತಿದ್ದೇನೆ. ಪ್ರಸ್ತುತ ಈಗಿರುವ ಸಿ.ಆರ್.ಜೆಡ್. ನಿಯಮಗಳು ಕೋಡಸಣಿ ಗ್ರಾಮದ ಅಭಿವೃದ್ಧಿಗೆ ಮಾರಕವಾಗಿದ್ದು, ಸದರಿ ಪ್ರದೇಶವು ಈಗಾಗಲೇ ಬಹಳ ಜನಸಾಂದ್ರತೆಯಿಂದ ಕೂಡಿದ್ದು, ಶರವೇಗದಲ್ಲಿ ಅಭಿವೃದ್ಧಿಯನ್ನು ಹೊಂದುತ್ತಿದ್ದ ಹಾಗೂ ಪ್ರವಾಸೋದ್ಯಮ ದೃಷ್ಟಿಯಿಂದ ನಮ್ಮ ಹೊಲನಗದ್ದೆ ಘೋಷಿತ ಪ್ರದೇಶವಾಗಿದ್ದು, ಪ್ರವಾಸೋದ್ಯಮಕ್ಕೆ ಅನುಕೂಲವಾಗುವಂತೆ ಸಿ.ಆರ್.ಜೆಡ್. ನಿಯಮಗಳನ್ನು ಸಡಿಲಗೊಳಿಸಿ ವಾಣಿಜ್ಯ ವ್ಯವಹಾರಗಳನ್ನು ನಡೆಸಲು ಪರಿಹಾರವಾಗಿ ನೀಡುವಂತೆ ವಿನಂತಿಸಿದೆ.</p> | <p>ಪ್ರಾಧಿಕಾರವು ಈ ಬಗ್ಗೆ ವಿವರವಾಗಿ ಚರ್ಚಿಸಿ, ಸದರಿ ಸರ್ವೆ ನಂ. ಸ್ಥಳದಲ್ಲಿ ಸಮೂಹದಾಗಿರುವುದಿಲ್ಲ. ಆದ್ದರಿಂದ ಪ್ರದೇಶವನ್ನು ಸ್ಥಳದಲ್ಲಿ ಸಮೂಹದ ಸಿ.ಆರ್.ಜೆಡ್. ನಿಯಮಗಳನ್ನು ಸಡಿಲೀಕರಣ ಗೊಳಿಸುವುದು ಅಧಿಸೂಚನೆಯ ತಿದ್ದುಪಡಿಗೇ ಸಂಬಂಧಿಸಿದ್ದು ಪ್ರಸ್ತುತ ಮನವಿಯನ್ನು ಪರಿಗಣಿಸಲು ಭರವ್ಯವಿಲ್ಲ ಎಂದು ತೀರ್ಮಾನಿಸಲಾಯಿತು ಹಾಗೂ ಸದರಿ ಸಂ. 67/6 ನ್ನು ಸ್ಥಳದಲ್ಲಿ ಸಮೂಹದ ಸಿ.ಆರ್.ಜೆಡ್. ನಿಯಮಗಳನ್ನು ಸಡಿಲೀಕರಣ ಗೊಳಿಸಲಾಯಿತು</p> |
| 184 | <p>ಶ್ರೀ. ಪ್ರಭಾಕರ ಗಂಗಾಧರ ಪ್ರಸಾದ ಸಮುದ್ರ ರಸ್ತೆ, ಗೋಕರ್ಣ ಗ್ರಾಮ, ಕುಮಟಾ</p> | 17-11-2017 | <p>ಕುಮಟಾ ತಾಲೂಕಿನ ಗೋಕರ್ಣ ಗ್ರಾಮದ ಸರ್ವೆ ನಂಬರ್ 32/2ಅ ರಲ್ಲಿ ನಾವು ಪರಿಪೂರ್ಣವಾಗಿ ವಾಸವಾಗುತ್ತಿದ್ದು, ಸದರಿ ಸ್ಥಳವು ಸಮುದ್ರ ಮಟ್ಟದಿಂದ 500 ಮೀಟರ್ ಅಂತರದಲ್ಲಿ ಇರುತ್ತದೆ. ಆದರೆ ಈ ಸ್ಥಳವನ್ನು ಸಿ.ಆರ್.ಜೆಡ್ I ರಲ್ಲಿ</p> | <p>ಪ್ರಾಧಿಕಾರವು ಈ ಬಗ್ಗೆ ವಿವರವಾಗಿ ಚರ್ಚಿಸಿ, ಸದರಿ ಪ್ರದೇಶವು ಕರಾವಳಿ ನಿಯಂತ್ರಣ ಪಾಲಯ-III (200-500 ಮೀಟರ್) ವ್ಯಾಪ್ತಿಯಲ್ಲಿ ಬರುವುದರಿಂದ ಸದರಿಯವರ</p> |

| 1 | 2 | 3 | 4 | 5 |
|-----|--|------------|--|--|
| 185 | ಶ್ರೀ. ರಾಜಾರಾಮ ಗಣಪತಿ ಭಟ್ಟ ಪ್ರಣವ ನಿಲಯದ ಹತ್ತಿರ ಗೋಕರ್ಣ ಗ್ರಾಮ, ಕುಮಟಾ ತಾಲೂಕು | 17-11-2017 | ಕುಮಟಾ ತಾಲೂಕಿನ ಗೋಕರ್ಣ ಗ್ರಾಮದ ಸರ್ವೆ ನಂಬರ್ 32/2ಬ ರಲ್ಲಿ ಉಪ್ಪು ಪರಂಪರಾಗತವಾಗಿ ವಾಸವಾಗುತ್ತಿದ್ದು, ಸದರಿ ಸ್ಥಳವನ್ನು ಸಮುದ್ರ ಮಟ್ಟದಿಂದ 500 ಮೀಟರ್ ಅಂತರದಲ್ಲಿ ಇರುತ್ತದೆ. ಆದರೆ ಈ ಸ್ಥಳವನ್ನು ಸಿ.ಆರ್.ಜೆಡ್ I ರಲ್ಲಿ ಸೇರಿಸಿರುವುದರಿಂದ ಇಲ್ಲಿ ಯಾವುದೇ ರೀತಿಯಿಂದ ಅಭಿವೃದ್ಧಿಪಡಿಸಲು ಸಾಧ್ಯವಾಗುದಿಲ್ಲ. ಈ ಸ್ಥಳದ ಸುತ್ತ ಮುತ್ತಲಿನ ಪ್ರದೇಶವು ವಾಣಿಜ್ಯ ಅಭಿವೃದ್ಧಿ ಹೊಂದಿರುತ್ತದೆ. ಕಾರಣ ಈಗಾಗಲೇ ಅಭಿವೃದ್ಧಿ ಹೊಂದಿರುವ ಪ್ರದೇಶದಲ್ಲಿ ಇರುವುದರಿಂದ ಸದರಿ ಪ್ರದೇಶವನ್ನು ಸಿ.ಆರ್.ಜೆಡ್ I ರಿಂದ ವಿನಾಯತಿ ನೀಡಿ ಅಭಿವೃದ್ಧಿ ಪಡಿಸಲು ಅವಕಾಶ ಒದಗಿಸಿಕೊಡಬೇಕಾಗಿ ವಿನಂತಿ. | ಮನವಿಯಂತೆ, ಸದರಿ ಪ್ರದೇಶವನ್ನು CRZ-I ರಿಂದ ವಿನಾಯತಿ ನೀಡುವ ಪ್ರಶ್ನೆ ಉದ್ಭವಿಸುವುದಿಲ್ಲ ಎಂದು ನಿರ್ಣಯಿಸಲಾಯಿತು. |
| 186 | ಶ್ರೀ ನಾಗಭೂಷಣ ಗಣಪತಿ ಉಪಾಧ್ಯಾಯ ರಥಬೀದಿ ಗೋಕರ್ಣ ಗ್ರಾಮ, ಕುಮಟಾ ತಾಲೂಕು. | 17-11-2017 | ಕುಮಟಾ ತಾಲೂಕಿನ ಗೋಕರ್ಣ ಗ್ರಾಮದ ಸರ್ವೆ ನಂಬರ್ 55/4, 92/7 ರಲ್ಲಿ ಉಪ್ಪು ಪರಂಪರಾಗತವಾಗಿ ವಾಸವಾಗುತ್ತಿದ್ದು, ಸದರಿ ಸ್ಥಳವನ್ನು ಸಮುದ್ರ ಮಟ್ಟದಿಂದ 200-300 ಮೀಟರ್ ಅಂತರದಲ್ಲಿ ಇರುತ್ತದೆ. ಆದರೆ ಈ ಸ್ಥಳವನ್ನು ಸಿ.ಆರ್.ಜೆಡ್ II ರಲ್ಲಿ ಸೇರಿಸಿರುವುದರಿಂದ ಇಲ್ಲಿ ಯಾವುದೇ ರೀತಿಯಿಂದ ಅಭಿವೃದ್ಧಿಪಡಿಸಲು ಸಾಧ್ಯವಾಗುದಿಲ್ಲ. ಈ ಸ್ಥಳದ ಸುತ್ತ ಮುತ್ತಲಿನ ಪ್ರದೇಶವು ವಾಣಿಜ್ಯ ಅಭಿವೃದ್ಧಿ ಹೊಂದಿರುತ್ತದೆ. ಕಾರಣ ಈಗಾಗಲೇ ಅಭಿವೃದ್ಧಿ ಹೊಂದಿರುವ ಪ್ರದೇಶದಲ್ಲಿ ಇರುವುದರಿಂದ ಸದರಿ ಪ್ರದೇಶವನ್ನು ಸಿ.ಆರ್.ಜೆಡ್ II ರಿಂದ ವಿನಾಯತಿ ನೀಡಿ ಅಭಿವೃದ್ಧಿ ಪಡಿಸಲು ಅವಕಾಶ ಒದಗಿಸಿಕೊಡಬೇಕಾಗಿ ವಿನಂತಿ. | ಪ್ರಾಧಿಕಾರವು ಈ ಬಗ್ಗೆ ವಿವರವಾಗಿ ಚರ್ಚಿಸಿ, ಸದರಿ ಪ್ರದೇಶಗಳು ಸಿ.ಆರ್.ಜೆಡ್. III ರ ಅಭಿವೃದ್ಧಿ ನಿಷಿದ್ಧ ಪ್ರದೇಶದ ವ್ಯಾಪ್ತಿಯಲ್ಲಿ ಬರುತ್ತಿದ್ದು, CRZ ವ್ಯಾಪ್ತಿಯಿಂದ ವಿನಾಯತಿ ನೀಡುವುದು ತಿದ್ದುಪಡಿಗ ಸಂಬಂಧಿಸಿದ್ದು, ಪ್ರಸ್ತುತ ಮನವಿಯನ್ನು ಪರಿಗಣಿಸಲು ಬರುವುದಿಲ್ಲ ಎಂದು ನಿರ್ಣಯಿಸಲಾಯಿತು. |
| 187 | ಶ್ರೀ. ವರದೇಶ್ವರ ಗಣೇಶ ಹಿರೇಗಂಗಿ, ರಥಬೀದಿ ಗೋಕರ್ಣ ಗ್ರಾಮ, ಕುಮಟಾ ತಾಲೂಕು. | 17-11-2017 | ಕುಮಟಾ ತಾಲೂಕಿನ ಗೋಕರ್ಣ ಗ್ರಾಮದ ಸರ್ವೆ ನಂಬರ್ 58/2ಅ ರಲ್ಲಿ ಉಪ್ಪು ಪರಂಪರಾಗತವಾಗಿ ವಾಸವಾಗುತ್ತಿದ್ದು, ಸದರಿ ಸ್ಥಳವನ್ನು ಸಮುದ್ರ ಮಟ್ಟದಿಂದ 200-300 ಮೀಟರ್ ಅಂತರದಲ್ಲಿ ಇರುತ್ತದೆ. ಆದರೆ ಈ ಸ್ಥಳವನ್ನು ಸಿ.ಆರ್.ಜೆಡ್ II ರಲ್ಲಿ ಸೇರಿಸಿರುವುದರಿಂದ ಇಲ್ಲಿ ಯಾವುದೇ ರೀತಿಯಿಂದ ಅಭಿವೃದ್ಧಿಪಡಿಸಲು ಸಾಧ್ಯವಾಗುದಿಲ್ಲ. ಈ ಸ್ಥಳದ ಸುತ್ತ ಮುತ್ತಲಿನ ಪ್ರದೇಶವು ವಾಣಿಜ್ಯ ಅಭಿವೃದ್ಧಿ ಹೊಂದಿರುತ್ತದೆ. ಕಾರಣ ಈಗಾಗಲೇ ಅಭಿವೃದ್ಧಿ ಹೊಂದಿರುವ ಪ್ರದೇಶದಲ್ಲಿ ಇರುವುದರಿಂದ ಸದರಿ ಪ್ರದೇಶವನ್ನು ಸಿ.ಆರ್.ಜೆಡ್ II ರಿಂದ ವಿನಾಯತಿ ನೀಡಿ ಅಭಿವೃದ್ಧಿ ಪಡಿಸಲು ಅವಕಾಶ ಒದಗಿಸಿಕೊಡಬೇಕಾಗಿ ವಿನಂತಿ. | ಪ್ರಾಧಿಕಾರವು ಈ ಬಗ್ಗೆ ವಿವರವಾಗಿ ಚರ್ಚಿಸಿ, ಸರ್ವೆ ನಂಬರ್ 58 ಭಾಗದ ಸಿ.ಆರ್.ಜೆಡ್. III ರ ಅಭಿವೃದ್ಧಿ ನಿಷಿದ್ಧ ಪ್ರದೇಶದಲ್ಲಿ ಮತ್ತು ಭಾಗದ 200-500ಮೀ ವ್ಯಾಪ್ತಿಯಲ್ಲಿ ಬರುತ್ತಿದ್ದು ವಿನಾಯತಿ ನೀಡುವುದು ತಿದ್ದುಪಡಿಗ ಸಂಬಂಧಿಸಿದ್ದು, ಪ್ರಸ್ತುತ ಮನವಿಯನ್ನು ಪರಿಗಣಿಸಲು ಬರುವುದಿಲ್ಲ ಎಂದು ನಿರ್ಣಯಿಸಲಾಯಿತು. |
| 188 | ಶ್ರೀ. ಗಣೇಶ ನಾರಾಯಣ ಹಿರೇಗಂಗಿ, ರಥಬೀದಿ ಗೋಕರ್ಣ ಗ್ರಾಮ, ಕುಮಟಾ ತಾಲೂಕು. | 17-11-2017 | ಕುಮಟಾ ತಾಲೂಕಿನ ಗೋಕರ್ಣ ಗ್ರಾಮದ ಸರ್ವೆ ನಂಬರ್ 7/2 ರಲ್ಲಿ ಉಪ್ಪು ಪರಂಪರಾಗತವಾಗಿ ವಾಸವಾಗುತ್ತಿದ್ದು, ಸದರಿ ಸ್ಥಳವನ್ನು ಸಮುದ್ರ ಮಟ್ಟದಿಂದ 500 ಮೀಟರ್ ಅಂತರದಲ್ಲಿ ಇರುತ್ತದೆ. ಆದರೆ ಈ ಸ್ಥಳವನ್ನು ಸಿ.ಆರ್.ಜೆಡ್ I ರಲ್ಲಿ ಸೇರಿಸಿರುವುದರಿಂದ ಇಲ್ಲಿ ಯಾವುದೇ ರೀತಿಯಿಂದ ಅಭಿವೃದ್ಧಿಪಡಿಸಲು ಸಾಧ್ಯವಾಗುದಿಲ್ಲ. ಈ ಸ್ಥಳದ ಸುತ್ತ ಮುತ್ತಲಿನ ಪ್ರದೇಶವು ವಾಣಿಜ್ಯ ಅಭಿವೃದ್ಧಿ ಹೊಂದಿರುತ್ತದೆ. ಕಾರಣ | ಪ್ರಾಧಿಕಾರವು ಈ ಬಗ್ಗೆ ವಿವರವಾಗಿ ಚರ್ಚಿಸಿ, ಸದರಿ ಪ್ರದೇಶವು ಕರಾವಳಿ ನಿಯಂತ್ರಣ ವಲಯ-III(200-500ಮೀಟರ್) ವ್ಯಾಪ್ತಿಯಲ್ಲಿ ಬರುವುದರಿಂದ, ವಿನಾಯತಿ ನೀಡುವುದು ಅಧಿಸೂಚನೆಯ ತಿದ್ದುಪಡಿಗ ಸಂಬಂಧಿಸಿದ್ದು ಪ್ರಸ್ತುತ ಮನವಿಯನ್ನು ಪರಿಗಣಿಸಲು ಬರುವುದಿಲ್ಲ ಎಂದು ನಿರ್ಣಯಿಸಲಾಯಿತು. |

| 1 | 2 | 3 | 4 | 5 |
|-----|---|------------|--|--|
| 189 | <p>ಶ್ರೀ. ಗಜಾನನ ಎಸ್. ಭಟ್ ಶ್ರೀಮತಿ. ಶಕುಂತಲಾ ಜಿ. ಭಟ್ ಮತ್ತು ಡಾ ರವಿರಾಜ್ ಗಜಾನನ ಕಡ್ಲೆ ಹೊಲನಗದ್ದೆ ಗ್ರಾಮ, ಕುಮಟಾ ತಾಲೂಕು</p> | 17-11-2017 | <p>ನಾಲ್ಕು ಕಡಲ ತೀರ ಪ್ರದೇಶದ ಸಾಂಪ್ರದಾಯಿಕ ನಿವಾಸಿಗಳಾಗಿದ್ದು, ಹಲವಾರು ವರ್ಷಗಳಿಂದ ವಾಸಿಸುತ್ತಾ ಬಂದಿರುತ್ತೇವೆ ಹಾಗೂ ಹೊಲನಗದ್ದೆ ಗ್ರಾಮದಲ್ಲಿ ನಾಲ್ಕು ಅರ್ಯವೇದಿಕೆ ಆಸ್ಪತ್ರೆಯನ್ನು ನಡೆಸುತ್ತಾ ಬಂದಿರುತ್ತೇವೆ. ನದರಿ ಪ್ರದೇಶವು ಈಗಾಗಲೇ ಅಭಿವೃದ್ಧಿ ಹೊಂದಿದ ಪ್ರದೇಶವಾಗಿರುತ್ತದೆ. ಆದ್ದರಿಂದ ಅಂತಹ ಪ್ರದೇಶದಲ್ಲಿ ಅಭಿವೃದ್ಧಿ ಚಟುವಟಿಕೆಗಳನ್ನು ಕೈಗೊಳ್ಳಲು ನದರಿ ಪ್ರದೇಶವನ್ನು ಕರಾವಳಿ ನಿಯಂತ್ರಣ ವಲಯ-III ರಿಂದ ಕರಾವಳಿ ನಿಯಂತ್ರಣ ವಲಯ-II ಕ್ಕೆ ಬದಲಾಯಿಸಬೇಕಾಗಿ ವಿನಂತಿ.</p> | <p>ನಿರ್ಣಯಿಸಲಾಯಿತು.</p> <p>ಪ್ರಾಧಿಕಾರವು ಈ ಬಗ್ಗೆ ವಿವರವಾಗಿ ಚರ್ಚಿಸಿ, ಅರ್ಜಿಯು ಪುನರಾವೇಶವಾಗಿದ್ದು, ಕ್ರ. ಸಂ. 88 ರಲ್ಲಿನ ಮನವಿಯ ಬಗ್ಗೆ ಕೈಗೊಂಡ ನಿರ್ಣಯವನ್ನು ಪರಿಗಣಿಸುವಂತೆ ಸೂಚಿಸಲಾಯಿತು.</p> |
| 190 | <p>ಶ್ರೀ. ನರಸಿಂಹ ಗಣೇಶ ಉಪಾಧ್ಯ ಗಣಪತಿ ದೇವಸ್ಥಾನದ ಹತ್ತಿರ, ಗೋಕರ್ಣ ಗ್ರಾಮ, ಕುಮಟಾ ತಾಲೂಕು.</p> | 17-11-2017 | <p>ಕುಮಟಾ ತಾಲೂಕಿನ ಗೋಕರ್ಣ ಗ್ರಾಮದ ಸರ್ವೆ ನಂಬರ್ 728, 836 ರಲ್ಲಿ ನಾಲ್ಕು ಪರಂಪರಾಗತವಾಗಿ ವಾಸವಾಗುತ್ತಿದ್ದು, ನದರಿ ಸ್ಥಳವು ಸಮುದ್ರ ಮಟ್ಟದಿಂದ 500 ಮೀಟರ್ ಅಂತರದಲ್ಲಿ ಇರುತ್ತದೆ. ಆದರೆ ಈ ಸ್ಥಳವನ್ನು ಸಿ.ಆರ್.ಜೆಡ್ I ರಲ್ಲಿ ಸೇರಿಸಿರುವುದರಿಂದ ಇಲ್ಲಿ ಯಾವುದೇ ರೀತಿಯಿಂದ ಅಭಿವೃದ್ಧಿಪಡಿಸಲು ಸಾಧ್ಯವಾಗುವುದಿಲ್ಲ. ಈ ಸ್ಥಳದ ಸುತ್ತ ಮುತ್ತಲಿನ ಪ್ರದೇಶವು ವಾಣಿಜ್ಯ ಅಭಿವೃದ್ಧಿ ಹೊಂದಿರುತ್ತದೆ. ಕಾರಣ ಈಗಾಗಲೇ ಅಭಿವೃದ್ಧಿ ಹೊಂದಿರುವ ಪ್ರದೇಶದಲ್ಲಿ ಇರುವುದರಿಂದ ನದರಿ ಪ್ರದೇಶವನ್ನು ಸಿ.ಆರ್.ಜೆಡ್ I ರಿಂದ ವಿನಾಯಿತಿ ನೀಡಿ ಅಭಿವೃದ್ಧಿ ಪಡಿಸಲು ಅವಕಾಶ ಒದಗಿಸಿಕೊಡಬೇಕಾಗಿ ವಿನಂತಿ.</p> | <p>ಪ್ರಾಧಿಕಾರವು ಈ ಬಗ್ಗೆ ವಿವರವಾಗಿ ಚರ್ಚಿಸಿ, ನದರಿ ಸ.ನಂ. CRZ-III ರಲ್ಲಿ ಬರುತ್ತಿದ್ದು, ನಕ್ಷೆಯಲ್ಲಿ ನಮೂದಾಗಿರುವುದಿಲ್ಲ. ಪ್ರಕಾರ ಸರ್ವೆ ನಂಬರ್ 728 ಸಿ.ಆರ್.ಜೆಡ್ III (200-500) ವ್ಯಾಪ್ತಿಯಲ್ಲಿ ಬರುತ್ತಿದ್ದು, ನದರಿ ಪ್ರದೇಶದಲ್ಲಿ ನಮೂದಾಗಿರುವುದಿಲ್ಲ. ಆದರೆ ಹಳೆಯ ನಕ್ಷೆಗೆ ತಾಳೆ ಮಾಡಲಾಗಿ ನದರಿ ಪ್ರದೇಶವು CRZ-III (ಅಭಿವೃದ್ಧಿ ನಿಷಿದ್ಧ ಪ್ರದೇಶದಲ್ಲಿ) ಬರುತ್ತಿದ್ದು, ಪ್ರಸ್ತುತ ಮನವಿಯನ್ನು ಪರಿಗಣಿಸುವ ಪ್ರಶ್ನೆ ಉದ್ಭವಿಸುವುದಿಲ್ಲ. ಸರ್ವೆ ನಂ 728, 836 ನ್ನು 2011ರ ಕರಾವಳಿ ನಿಯಂತ್ರಣ ವಲಯ ಅಧಿಸೂಚನೆಯ ಪ್ರಕಾರ ನಕ್ಷೆಯಲ್ಲಿ ನಮೂದಿಸಲು ನಿರ್ಣಯಿಸಲಾಗಿದೆ.</p> |
| 191 | <p>ಶ್ರೀ. ತುಕಾರಾಮ ರಾಮ ನಾಯ್ಕ ಸಾಣಿಕಟ್ಟಾ, ಕುಮಟಾ ತಾಲೂಕು</p> | 17-11-2017 | <p>ಕುಮಟಾ ತಾಲೂಕಿನ ಗೋಕರ್ಣ ಗ್ರಾಮದ ಸರ್ವೆ ನಂಬರ್ 1474/86, 1474/75, 1474/77, 1474/100, 1475/39 ರಲ್ಲಿ ನಾಲ್ಕು ಪರಂಪರಾಗತವಾಗಿ ವಾಸವಾಗುತ್ತಿದ್ದು, ನದರಿ ಸ್ಥಳವು ಸಮುದ್ರ ಮಟ್ಟದಿಂದ 5-6 ಕಿಮೀಟರ್ ದೂರದಲ್ಲಿರುತ್ತದೆ. ಆದರೆ ನದರಿ ಸ್ಥಳವು ಹಿನ್ನೀರಿನ ಮಟ್ಟಕ್ಕೆ ಹೊಂದಿದ್ದು ಭೂಮಿಯ ಭೂಭಾಗದ ಕಡೆಗೆ ಇರುತ್ತದೆ. ಆ ಕಾರಣ ಈ ಪ್ರದೇಶವನ್ನು ಸಿ.ಆರ್.ಜೆಡ್ ವ್ಯಾಪ್ತಿಯಲ್ಲಿ ಬರದೇ ಇರುವುದರಿಂದ ಇದನ್ನು ಸಿ.ಆರ್.ಜೆಡ್ ವ್ಯಾಪ್ತಿಯಿಂದ ಕೈಬಿಡಬೇಕಾಗಿ ವಿನಂತಿ.</p> | <p>ಪ್ರಾಧಿಕಾರವು ಈ ಬಗ್ಗೆ ವಿವರವಾಗಿ ಚರ್ಚಿಸಿ, ನದರಿ ಸರ್ವೆ ನಂಬರ್ 1474, CRZ-I & CRZ III ರ ಅಭಿವೃದ್ಧಿ ನಿಷಿದ್ಧ ಪ್ರದೇಶದಲ್ಲಿ ಬರುತ್ತಿದ್ದು, ಸರ್ವೆ ನಂಬರ್ 1475 CRZ-IA ರಲ್ಲಿ ಬರುತ್ತಿದ್ದು, ಸಮುದ್ರದಿಂದ ದೂರವಿದ್ದರೂ ನದರಿ ಪ್ರದೇಶಗಳು ಸಾಣಿಕಟ್ಟಾ ಉಪ್ಪು ನಿರ್ಮಾಣ ಘಟಕದ ಪಕ್ಕದಲ್ಲಿ ಹಿನ್ನೀರಿನ ಪ್ರದೇಶವೆಂದು ಗುರುತಿಸಲಾಗಿದ್ದು, ಪ್ರಸ್ತುತ ಮನವಿಯನ್ನು ಪರಿಗಣಿಸಲು ಬರುವುದಿಲ್ಲ ಎಂದು ನಿರ್ಣಯಿಸಲಾಯಿತು</p> |
| 192 | <p>ಶ್ರೀ. ವಾಸುದೇವ ಪಂಕಜರಮಣ ನಾಯ್ಕ ಸಾಣಿಕಟ್ಟಾ, ಕುಮಟಾ ತಾಲೂಕು.</p> | 17-11-2017 | <p>ಕುಮಟಾ ತಾಲೂಕಿನ ಗೋಕರ್ಣ ಗ್ರಾಮದ ಸರ್ವೆ ನಂಬರ್ 1474/11-99-90-87-83-71, 1475/38-30-41-46 ರಲ್ಲಿ ನಾಲ್ಕು ಪರಂಪರಾಗತವಾಗಿ ವಾಸವಾಗುತ್ತಿದ್ದು, ನದರಿ ಸ್ಥಳವು ಸಮುದ್ರ ಮಟ್ಟದಿಂದ 5-6 ಕಿಮೀಟರ್ ದೂರದಲ್ಲಿರುತ್ತದೆ. ಆದರೆ ನದರಿ ಸ್ಥಳವು ಹಿನ್ನೀರಿನ ಮಟ್ಟಕ್ಕೆ ಹೊಂದಿದ್ದು ಭೂಮಿಯ ಭೂಭಾಗದ ಕಡೆಗೆ ಇರುತ್ತದೆ. ಆ ಕಾರಣ ಈ ಪ್ರದೇಶವನ್ನು ಸಿ.ಆರ್.ಜೆಡ್ ವ್ಯಾಪ್ತಿಯಲ್ಲಿ ಬರದೇ ಇರುವುದರಿಂದ ಇದನ್ನು ಸಿ.ಆರ್.ಜೆಡ್ ವ್ಯಾಪ್ತಿಯಿಂದ ಕೈಬಿಡಬೇಕಾಗಿ ವಿನಂತಿ.</p> | <p>ಪ್ರಾಧಿಕಾರವು ಈ ಬಗ್ಗೆ ವಿವರವಾಗಿ ಚರ್ಚಿಸಿ, ನದರಿ ಸ.ನಂ. CRZ-III ರಲ್ಲಿ ಬರುತ್ತಿದ್ದು, ನಕ್ಷೆಯಲ್ಲಿ ನಮೂದಾಗಿರುವುದಿಲ್ಲ. ಸರ್ವೆ ನಂಬರ್ 1474, CRZ-I & CRZ III ರ ಅಭಿವೃದ್ಧಿ ನಿಷಿದ್ಧ ಪ್ರದೇಶದಲ್ಲಿ ಬರುತ್ತಿದ್ದು, ಸರ್ವೆ ನಂಬರ್ 1475 CRZ-IA ರಲ್ಲಿ ಬರುತ್ತಿದ್ದು, ಸಮುದ್ರದಿಂದ ದೂರವಿದ್ದರೂ ನದರಿ ಪ್ರದೇಶಗಳು ಸಾಣಿಕಟ್ಟಾ ಉಪ್ಪು ನಿರ್ಮಾಣ ಘಟಕದ ಪಕ್ಕದಲ್ಲಿ ಹಿನ್ನೀರಿನ ಪ್ರದೇಶವೆಂದು ಗುರುತಿಸಲಾಗಿದ್ದು, ಪ್ರಸ್ತುತ ಮನವಿಯನ್ನು ಪರಿಗಣಿಸಲು ಬರುವುದಿಲ್ಲ ಎಂದು ನಿರ್ಣಯಿಸಲಾಯಿತು</p> |

| 1 | 2 | 3 | 4 | 5 |
|-----|---|------------|---|--|
| | | | | <p>ಪ್ರದೇಶಗಳು ಸಾಣಿಕಟ್ಟು ಉಪ್ಪು ನಿರ್ಮಾಣ ಘಟಕದ ಪಕ್ಕದಲ್ಲಿ ಹಿನ್ನೀರಿನ ಪ್ರದೇಶವೆಂದು ಗುರುತಿಸಲಾಗಿದ್ದು, ಪ್ರಸ್ತುತ ಮನವಿಯನ್ನು ಪರಿಗಣಿಸಲು ಬರುವುದಿಲ್ಲ ಎಂದು ನಿರ್ಣಯಿಸಲಾಯಿತು.</p> |
| 193 | <p>ಶ್ರೀ. ಗಣಾನನ ಎಸ್. ಭಟ್ ಶ್ರೀಮತಿ. ಶಕುಂತಲಾ ಜಿ. ಭಟ್ ಮತ್ತು ಡಾ ರವಿರಾಜ್ ಗಣಾನನ ಕಡ್ಡೆ ಹೊಲನಗಡ್ಡೆ ಗ್ರಾಮ, ಕುಮಟಾ ತಾಲೂಕು</p> | 17-11-2017 | <p>ನಾಪು ಕಡಲ ತೀರ ಪ್ರದೇಶದ ಸಾಂಪ್ರದಾಯಿಕ ನಿವಾಸಿಗಳಾಗಿದ್ದು, ಹಲವಾರು ವರ್ಷಗಳಿಂದ ವಾಸಿಸುತ್ತಾ ಬಂದಿರುತ್ತೇವೆ ಹಾಗೂ ಹೊಲನಗಡ್ಡೆ ಗ್ರಾಮದಲ್ಲಿ ನಾಪು ಆಯುರ್ವೇದಿಕೆ ಅಸ್ತ್ರಯನ್ನು ನಡೆಸುತ್ತಾ ಬಂದಿರುತ್ತೇವೆ. ಸದರಿ ಪ್ರದೇಶವು ಈಗಾಗಲೇ ಅಭಿವೃದ್ಧಿ ಹೊಂದಿದ ಪ್ರದೇಶವಾಗಿರುತ್ತದೆ. ಆದ್ದರಿಂದ ಅಂತಹ ಪ್ರದೇಶದಲ್ಲಿ ಅಭಿವೃದ್ಧಿ ಚಟುವಟಿಕೆಗಳನ್ನು ಕೈಗೊಳ್ಳಲು ಸದರಿ ಪ್ರದೇಶವನ್ನು ಕರಾವಳಿ ನಿಯಂತ್ರಣ ವಲಯ-III ರಿಂದ ಕರಾವಳಿ ನಿಯಂತ್ರಣ ವಲಯ-II ಕ್ಕೆ ಬದಲಾಯಿಸಬೇಕಾಗಿ ವಿನಂತಿ.</p> | <p>ಪ್ರಾಧಿಕಾರವು ಈ ಬಗ್ಗೆ ವಿವರವಾಗಿ ಚರ್ಚಿಸಿ, ಅರ್ಜಿಯು ಕ್ರ. ಸಂ. 88 & 189 ರಲ್ಲಿದ್ದು ಪುನರಾವರ್ತಿತವಾಗಿದೆ. (ಕ್ರ. ಸಂ. 88 ಮನವಿಯ ಬಗ್ಗೆ ಕೈಗೊಂಡ ನಿರ್ಣಯವನ್ನೇ ಪರಿಗಣಿಸುವಂತೆ ನಿರ್ಣಯಿಸಲಾಯಿತು.</p> |
| 194 | <p>ಶ್ರೀ. ರಾಮಕೃಷ್ಣ ಸೀತಾರಾಮ ಶಂಕರಲಿಂಗ ರಥಬೀದಿ, ಗೋಕರ್ಣ, ಕುಮಟಾ ತಾಲೂಕು.</p> | 17-11-2017 | <p>ಕುಮಟಾ ತಾಲೂಕಿನ ಗೋಕರ್ಣ ಗ್ರಾಮದ ಸರ್ವೆ ನಂಬರ್ 46, 52, 47, 44, 45, 135 ರಲ್ಲಿ ನಾಪು ಪರಂಪರಾಗತವಾಗಿ ವಾಸವಾಗುತ್ತಿದ್ದು, ಸದರಿ ಸ್ಥಳವು ಸಮುದ್ರ ಮಟ್ಟದಿಂದ 200-300 ಮೀಟರ್ ಅಂತರದಲ್ಲಿ ಇರುತ್ತದೆ. ಆದರೆ ಈ ಸ್ಥಳವನ್ನು ಸಿ.ಆರ್.ಜೆಡ್ II ರಲ್ಲಿ ಸೇರಿಸಿರುವುದರಿಂದ ಇಲ್ಲಿ ಯಾವುದೇ ರೀತಿಯಿಂದ ಅಭಿವೃದ್ಧಿಪಡಿಸಲು ಸಾಧ್ಯವಾಗುದಿಲ್ಲ. ಈ ಸ್ಥಳದ ಸುತ್ತ ಮುತ್ತಲಿನ ಪ್ರದೇಶವು ಪಾಣಿಷ್ಠಿ ಅಭಿವೃದ್ಧಿ ಹೊಂದಿರುತ್ತದೆ. ಕಾರಣ ಈಗಾಗಲೇ ಅಭಿವೃದ್ಧಿ ಹೊಂದಿರುವ ಪ್ರದೇಶದಲ್ಲಿ ಇರುವುದರಿಂದ ಸದರಿ ಪ್ರದೇಶವನ್ನು ಸಿ.ಆರ್.ಜೆಡ್ ವ್ಯಾಪ್ತಿಯಿಂದ ವಿನಾಯಿತಿ ನೀಡಿ ಅಭಿವೃದ್ಧಿ ಪಡಿಸಲು ಅವಕಾಶ ಒದಗಿಸಿಕೊಡಬೇಕಾಗಿ ವಿನಂತಿ.</p> | <p>ಪ್ರಾಧಿಕಾರವು ಈ ಬಗ್ಗೆ ವಿವರವಾಗಿ ಚರ್ಚಿಸಿ, ಸದರಿ ಸರ್ವೆ ನಂಬರ್ 46, 52, 47, 44, 55 ಗಳು ಸಿ.ಆರ್.ಜೆಡ್ III (200-500 ಮೀಟರ್ ಪ್ರದೇಶ) ರ ವ್ಯಾಪ್ತಿಯಲ್ಲಿದ್ದು ಸರ್ವೆನಂಬರ್ 135 ಸಿ.ಆರ್.ಜೆಡ್ ವ್ಯಾಪ್ತಿಯಿಂದ ಹೊರಗಿರುತ್ತದೆ. CRZ ವ್ಯಾಪ್ತಿಯಿರುವ ಪ್ರದೇಶವನ್ನು CRZ ವ್ಯಾಪ್ತಿಯಿಂದ ವಿನಾಯಿತಿ ನೀಡುವುದು ಅಧಿಸೂಚನೆಯ ತಿದ್ದುಪಡಿಗೆ ಸಂಬಂಧಿಸಿದ್ದು, ಪ್ರಸ್ತುತ ಮನವಿಗಳನ್ನು ಪರಿಗಣಿಸಲು ಬರುವುದಿಲ್ಲ ಎಂದು ನಿರ್ಣಯಿಸಲಾಯಿತು.</p> |
| 195 | <p>ಶ್ರೀ. ಶೇಷು ಬಳಗು ನಾಯ್ಕ, ಸಾಣಿಕಟ್ಟು, ಕುಮಟಾ ತಾಲೂಕು</p> | 17-11-2017 | <p>ಕುಮಟಾ ತಾಲೂಕಿನ ತೊರೆಗಜನಿ ಗ್ರಾಮದ ಸರ್ವೆ ನಂಬರ್ 7, 8/1, 22/1, 22/2, 23/2 ರಲ್ಲಿ ನಾಪು ಪರಂಪರಾಗತವಾಗಿ ವಾಸವಾಗುತ್ತಿದ್ದು, ಸದರಿ ಸ್ಥಳವು ಸಮುದ್ರ ಮಟ್ಟದಿಂದ 5-6 ಕಿ.ಮೀಟರ್ ದೂರದಲ್ಲಿದ್ದು, ಆದರೆ ಸದರಿ ಸ್ಥಳವು ಹಿನ್ನೀರಿನ ಮಟ್ಟಕ್ಕೆ ಹೊಂದಿದ್ದು ಭೂಮಿಯ ಭೂಭಾಗದ ಕಡೆಗೆ ಇರುತ್ತದೆ. ಆ ಕಾರಣ ಈ ಪ್ರದೇಶವನ್ನು ಸಿ.ಆರ್.ಜೆಡ್ ವ್ಯಾಪ್ತಿಯಲ್ಲಿ ಬರದೇ ಇರುವುದರಿಂದ ಇದನ್ನು ಸಿ.ಆರ್.ಜೆಡ್ ವ್ಯಾಪ್ತಿಯಿಂದ ಕೈಬಿಡಬೇಕಾಗಿ ವಿನಂತಿ.</p> | <p>ಪ್ರಾಧಿಕಾರವು ಈ ಬಗ್ಗೆ ವಿವರವಾಗಿ ಚರ್ಚಿಸಿ, ಸದರಿ ಪ್ರದೇಶವು CRZ-III ರ ಅಭಿವೃದ್ಧಿ ನಿಷಿದ್ಧ ಪ್ರದೇಶದಲ್ಲಿ ಬರುತ್ತಿದ್ದು, ಸಮುದ್ರದಿಂದ ದೂರವಿದ್ದರೂ ಸಹ ಸದರಿ ಪ್ರದೇಶಗಳು ಸಾಣಿಕಟ್ಟು ಉಪ್ಪು ನಿರ್ಮಾಣ ಘಟಕದ ಪಕ್ಕದಲ್ಲಿ ಹಿನ್ನೀರಿನ ಪ್ರದೇಶವೆಂದು ಗುರುತಿಸಲಾಗಿದ್ದು, ಪ್ರಸ್ತುತ ಮನವಿಯನ್ನು ಪರಿಗಣಿಸಲು ಬರುವುದಿಲ್ಲ ಎಂದು ನಿರ್ಣಯಿಸಲಾಯಿತು.</p> |
| 196 | <p>ಅಮ್ಮಾ ಕೋಂಜಾನು ನಾಯ್ಕ, ಸಾಣಿಕಟ್ಟು, ಕುಮಟಾ ತಾಲೂಕು</p> | 17-11-2017 | <p>ಕುಮಟಾ ತಾಲೂಕಿನ ಗೋಕರ್ಣ ಗ್ರಾಮದ ಸರ್ವೆ ನಂಬರ್ 1474/97, 1474/103, 1475/46, 1474/91, 1474/106, 1474/93, 1475/45, 1475/28, 1474/80, 1475/36, 1474/114, 1474/69 ರಲ್ಲಿ ನಾಪು ಪರಂಪರಾಗತವಾಗಿ ವಾಸವಾಗುತ್ತಿದ್ದು, ಸದರಿ ಸ್ಥಳವು ಸಮುದ್ರ ಮಟ್ಟದಿಂದ 5-6 ಕಿ.ಮೀಟರ್ ದೂರದಲ್ಲಿದ್ದು, ಆದರೆ ಸದರಿ ಸ್ಥಳವು ಹಿನ್ನೀರಿನ ಮಟ್ಟಕ್ಕೆ ಹೊಂದಿದ್ದು ಭೂಮಿಯ ಭೂಭಾಗದ ಕಡೆಗೆ ಇರುತ್ತದೆ. ಆ ಕಾರಣ ಈ ಪ್ರದೇಶವನ್ನು ಸಿ.ಆರ್.ಜೆಡ್ ವ್ಯಾಪ್ತಿಯಲ್ಲಿ ಬರದೇ ಇರುವುದರಿಂದ ಇದನ್ನು ಸಿ.ಆರ್.ಜೆಡ್ ವ್ಯಾಪ್ತಿಯಿಂದ ಕೈಬಿಡಬೇಕಾಗಿ ವಿನಂತಿ.</p> | <p>ಪ್ರಾಧಿಕಾರವು ಈ ಬಗ್ಗೆ ವಿವರವಾಗಿ ಚರ್ಚಿಸಿ, ಸದರಿ ಸರ್ವೆ ನಂಬರ್ 1474, CRZ-I & III ರ ಅಭಿವೃದ್ಧಿ ನಿಷಿದ್ಧ ಪ್ರದೇಶದಲ್ಲಿ ಬರುತ್ತಿದ್ದು, ಸರ್ವೆ ನಂಬರ್ 1475 CRZ-IA ರಲ್ಲಿ ಬರುತ್ತಿದ್ದು, ಸಮುದ್ರದಿಂದ ದೂರವಿದ್ದರೂ ಸಹ ಸದರಿ ಪ್ರದೇಶಗಳು ಸಾಣಿಕಟ್ಟು ಉಪ್ಪು ನಿರ್ಮಾಣ ಘಟಕದ ಪಕ್ಕದಲ್ಲಿ ಹಿನ್ನೀರಿನ ಪ್ರದೇಶವೆಂದು ಗುರುತಿಸಲಾಗಿದ್ದು, ಪ್ರಸ್ತುತ</p> |

| 1 | 2 | 3 | 4 | 5 |
|-----|---|------------|---|---|
| 197 | ಶ್ರೀ: ವಿಘ್ನೇಶ್ವರ ಜೋಶಿ ಸಹೋದರರು ರಸ್ತೆ, ಗೋಕರ್ಣ ಕುಮಟಾ ತಾಲೂಕು. | 17-11-2017 | ಕುಮಟಾ ತಾಲೂಕಿನ ಗೋಕರ್ಣ ಗ್ರಾಮದ ಸರ್ವೆ ನಂಬರ್ 23, 12 ರಲ್ಲಿ ನಾವು ಪರಂಪರಾಗತವಾಗಿ ವಾಸವಾಗುತ್ತಿದ್ದು, ಸದರಿ ಸ್ಥಳವು ಸಮುದ್ರ ಮಟ್ಟದಿಂದ 500 ಮೀಟರ್ ಅಂತರದಲ್ಲಿ ಇರುತ್ತದೆ. ಆದರೆ ಈ ಸ್ಥಳವನ್ನು ಸಿ.ಆರ್.ಜೆಡ್ I ರಲ್ಲಿ ಸೇರಿಸಿರುವುದರಿಂದ ಇಲ್ಲಿ ಯಾವುದೇ ರೀತಿಯಿಂದ ಅಭಿವೃದ್ಧಿಪಡಿಸಲು ಸಾಧ್ಯವಾಗುವುದಿಲ್ಲ. ಈ ಸ್ಥಳದ ಸುತ್ತ ಮುತ್ತಲಿನ ಪ್ರದೇಶವು ವಾಣಿಜ್ಯ ಅಭಿವೃದ್ಧಿ ಹೊಂದಿರುತ್ತದೆ. ಕಾರಣ ಈಗಾಗಲೇ ಅಭಿವೃದ್ಧಿ ಹೊಂದಿರುವ ಪ್ರದೇಶದಲ್ಲಿ ಇರುವುದರಿಂದ ಸದರಿ ಪ್ರದೇಶವನ್ನು ಸಿ.ಆರ್.ಜೆಡ್ I ರಿಂದ ವಿನಾಯಿತಿ ನೀಡಿ ಅಭಿವೃದ್ಧಿ ಪಡಿಸಲು ಅವಕಾಶ ಒದಗಿಸಿಕೊಡಬೇಕಾಗಿ ವಿನಂತಿ. | ಮನವಿಯನ್ನು ಪರಿಗಣಿಸಲು ಬರುವುದಿಲ್ಲ ಎಂದು ನಿರ್ಣಯಿಸಲಾಯಿತು. |
| 198 | ಶ್ರೀ: ಜಯವಂತ ಸುಕೃ ನಾಯ್ಕ ಸಾಣೆಕಟ್ಟಾ, ಕುಮಟಾ ತಾಲೂಕು | 17-11-2017 | ಕುಮಟಾ ತಾಲೂಕಿನ ಗೋಕರ್ಣ ಗ್ರಾಮದ ಸರ್ವೆ ನಂಬರ್ 1474/35ಎ, 1475/26ಬ ರಲ್ಲಿ ನಾವು ಪರಂಪರಾಗತವಾಗಿ ವಾಸವಾಗುತ್ತಿದ್ದು, ಸದರಿ ಸ್ಥಳವು ಸಮುದ್ರ ಮಟ್ಟದಿಂದ 5-6 ಕಿಮೀಟರ್ ದೂರದಲ್ಲಿದ್ದು, ಆದರೆ ಸದರಿ ಸ್ಥಳವು ಹಿನ್ನೀರಿನ ಮಟ್ಟಕ್ಕೆ ಹೊಂದಿದ್ದು ಭೂಮಿಯು ಭೂಭಾಗದ ಕಡೆಗೆ ಇರುತ್ತದೆ. ಆ ಕಾರಣ ಈ ಪ್ರದೇಶವನ್ನು ಸಿ.ಆರ್.ಜೆಡ್ ವ್ಯಾಪ್ತಿಯಲ್ಲಿ ಬರದೇ ಇರುವುದರಿಂದ ಇದನ್ನು ಸಿ.ಆರ್.ಜೆಡ್ ವ್ಯಾಪ್ತಿಯಿಂದ ಕೈಬಿಡಬೇಕಾಗಿ ವಿನಂತಿ. | ಪ್ರಾಧಿಕಾರವು ಈ ಬಗ್ಗೆ ವಿವರವಾಗಿ ಚರ್ಚಿಸಿ, ಸದರಿ ಸ.ನಂ. ನಕ್ಷೆಯಲ್ಲಿ ಸಮೂಹಾರಿಯವುದಿಲ್ಲ. ಸರ್ವೆ ನಂಬರ್ 1474, CRZ-I & III ರ ಅಭಿವೃದ್ಧಿ ನಿಷಿದ್ಧ ಪ್ರದೇಶದಲ್ಲಿ ಬರುತ್ತಿದ್ದು, ಸರ್ವೆ ನಂಬರ್ 1475 CRZ-IA ರಲ್ಲಿ ಬರುತ್ತಿದ್ದು, ಸಮುದ್ರದಿಂದ ದೂರವಿದ್ದರೂ ಸಹ ಸದರಿ ಪ್ರದೇಶಗಳು ಸಾಣೆಕಟ್ಟಾ ಉಪ್ಪು ನಿರ್ಮಾಣ ಘಟಕದಲ್ಲಿ ಹಿನ್ನೀರಿನ ಪ್ರದೇಶವೆಂದು ಗುರುತಿಸಲಾಗಿದ್ದು, ಪ್ರಸ್ತುತ ಮನವಿಯನ್ನು ಪರಿಗಣಿಸಲು ಬರುವುದಿಲ್ಲ ಎಂದು ನಿರ್ಣಯಿಸಲಾಯಿತು. |
| 199 | ಶ್ರೀ: ಮತ್ತಿ ಕಾಮಾಕ್ಷಿ ಸುಕೃ ನಾಯ್ಕ ಸಾಣೆಕಟ್ಟಾ, ಕುಮಟಾ ತಾಲೂಕು | 17-11-2017 | ಕುಮಟಾ ತಾಲೂಕಿನ ಗೋಕರ್ಣ ಗ್ರಾಮದ ಸರ್ವೆ ನಂಬರ್ 1474/2 ರಲ್ಲಿ ನಾವು ಪರಂಪರಾಗತವಾಗಿ ವಾಸವಾಗುತ್ತಿದ್ದು, ಸದರಿ ಸ್ಥಳವು ಸಮುದ್ರ ಮಟ್ಟದಿಂದ 5-6 ಕಿ.ಮೀಟರ್ ದೂರದಲ್ಲಿದ್ದು, ಆದರೆ ಸದರಿ ಸ್ಥಳವು ಹಿನ್ನೀರಿನ ಮಟ್ಟಕ್ಕೆ ಹೊಂದಿದ್ದು ಭೂಮಿಯು ಭೂಭಾಗದ ಕಡೆಗೆ ಇರುತ್ತದೆ. ಆ ಕಾರಣ ಈ ಪ್ರದೇಶವನ್ನು ಸಿ.ಆರ್.ಜೆಡ್ ವ್ಯಾಪ್ತಿಯಲ್ಲಿ ಬರದೇ ಇರುವುದರಿಂದ ಇದನ್ನು ಸಿ.ಆರ್.ಜೆಡ್ ವ್ಯಾಪ್ತಿಯಿಂದ ಕೈಬಿಡಬೇಕಾಗಿ ವಿನಂತಿ. | ಪ್ರಾಧಿಕಾರವು ಈ ಬಗ್ಗೆ ವಿವರವಾಗಿ ಚರ್ಚಿಸಿ, ಸರ್ವೆ ನಂಬರ್ 1474, CRZ-I & CRZ III ರ ಅಭಿವೃದ್ಧಿ ನಿಷಿದ್ಧ ಪ್ರದೇಶದಲ್ಲಿ ಬರುತ್ತಿದ್ದು, ಸಮುದ್ರದಿಂದ ದೂರವಿದ್ದರೂ ಸಹ ಸದರಿ ಪ್ರದೇಶವು ಸಾಣೆಕಟ್ಟಾ ಉಪ್ಪು ನಿರ್ಮಾಣ ಘಟಕದ ಪಕ್ಕದಲ್ಲಿ ಹಿನ್ನೀರಿನ ಪ್ರದೇಶವೆಂದು ಗುರುತಿಸಲಾಗಿದ್ದು, ಪ್ರಸ್ತುತ ಮನವಿಯನ್ನು ಪರಿಗಣಿಸಲು ಬರುವುದಿಲ್ಲ ಎಂದು ನಿರ್ಣಯಿಸಲಾಯಿತು. |
| 200 | ಶ್ರೀ: ಶೇಷು ಬಳಗು ನಾಯ್ಕ, ಸಾಣೆಕಟ್ಟಾ, ಕುಮಟಾ ತಾಲೂಕು | 17-11-2017 | ಕುಮಟಾ ತಾಲೂಕಿನ ಗೋಕರ್ಣ ಗ್ರಾಮದ ಸರ್ವೆ ನಂಬರ್ 1474/98, 1484/10, 1484/11 ರಲ್ಲಿ ನಾವು ಪರಂಪರಾಗತವಾಗಿ ವಾಸವಾಗುತ್ತಿದ್ದು, ಸದರಿ ಸ್ಥಳವು ಸಮುದ್ರ ಮಟ್ಟದಿಂದ 5-6 ಕಿಮೀಟರ್ ದೂರದಲ್ಲಿದ್ದು, ಆದರೆ ಸದರಿ ಸ್ಥಳವು ಹಿನ್ನೀರಿನ ಮಟ್ಟಕ್ಕೆ ಹೊಂದಿದ್ದು ಭೂಮಿಯು ಭೂಭಾಗದ ಕಡೆಗೆ ಇರುತ್ತದೆ. ಆ ಕಾರಣ ಈ ಪ್ರದೇಶವನ್ನು ಸಿ.ಆರ್.ಜೆಡ್ ವ್ಯಾಪ್ತಿಯಲ್ಲಿ ಬರದೇ ಇರುವುದರಿಂದ ಇದನ್ನು ಸಿ.ಆರ್.ಜೆಡ್ ವ್ಯಾಪ್ತಿಯಿಂದ ಕೈಬಿಡಬೇಕಾಗಿ ವಿನಂತಿ. | ಪ್ರಾಧಿಕಾರವು ಈ ಬಗ್ಗೆ ವಿವರವಾಗಿ ಚರ್ಚಿಸಿ, ಸರ್ವೆ ನಂಬರ್ 1474, CRZ-I & III ರ ಅಭಿವೃದ್ಧಿ ನಿಷಿದ್ಧ ಪ್ರದೇಶದಲ್ಲಿ ಬರುತ್ತಿದ್ದು, ಸಮುದ್ರದಿಂದ ದೂರವಿದ್ದರೂ ಸಹ ಸದರಿ ಪ್ರದೇಶಗಳು ಸಾಣೆಕಟ್ಟಾ ಉಪ್ಪು ನಿರ್ಮಾಣ ಘಟಕದ ಪಕ್ಕದಲ್ಲಿ ಹಿನ್ನೀರಿನ ಪ್ರದೇಶವೆಂದು ಗುರುತಿಸಲಾಗಿದ್ದು, ಪ್ರಸ್ತುತ ಮನವಿಯನ್ನು ಪರಿಗಣಿಸಲು ಬರುವುದಿಲ್ಲ ಎಂದು ನಿರ್ಣಯಿಸಲಾಯಿತು. |

| 1 | 2 | 3 | 4 | 5 |
|-----|---|------------|--|--|
| | | | | <p>ಪ್ರಸ್ತುತ ಮನವಿಯನ್ನು ಪರಿಗಣಿಸಲು ಬರುವುದಿಲ್ಲ ಎಂದು ನಿರ್ಣಯಿಸಲಾಯಿತು</p> |
| 201 | <p>ಶ್ರೀ. ನಾರಾಯಣ ಮತ್ತು ಶ್ರೀ. ರಾಘವೇಂದ್ರ ಬಿ ಹರೀಗಂಗ್ ಗೋಕರ್ಣ ಗ್ರಾಮ, ಕುಮಟಾ ತಾಲೂಕು.</p> | 17-11-2017 | <p>ಕುಮಟಾ ತಾಲೂಕಿನ ಗೋಕರ್ಣ ಗ್ರಾಮದ ಸರ್ವೆ ನಂಬರ್ 7/2, 24/1 ರಲ್ಲಿ ನಾಪು ಪರಂಪರಾಗತವಾಗಿ ವಾಸವಾಗುತ್ತಿದ್ದು, ಸದರಿ ಸ್ಥಳವು ಸಮುದ್ರ ಮಟ್ಟದಿಂದ 500 ಮೀಟರ್ ಅಂತರದಲ್ಲಿ ಇರುತ್ತದೆ. ಆದರೆ ಈ ಸ್ಥಳವನ್ನು ಸಿ.ಆರ್.ಜೆಡ್ I ರಲ್ಲಿ ಸೇರಿಸಿರುವುದರಿಂದ ಇಲ್ಲಿ ಯಾವುದೇ ರೀತಿಯಿಂದ ಅಭಿವೃದ್ಧಿಪಡಿಸಲು ಸಾಧ್ಯವಾಗುವುದಿಲ್ಲ. ಈ ಸ್ಥಳದ ಸುತ್ತ ಮುತ್ತಲಿನ ಪ್ರದೇಶವು ವಾಣಿಜ್ಯ ಅಭಿವೃದ್ಧಿ ಹೊಂದಿರುತ್ತದೆ. ಕಾರಣ ಈಗಾಗಲೇ ಅಭಿವೃದ್ಧಿ ಹೊಂದಿರುವ ಪ್ರದೇಶದಲ್ಲಿ ಇರುವುದರಿಂದ ಸದರಿ ಪ್ರದೇಶವನ್ನು ಸಿ.ಆರ್.ಜೆಡ್ I ರಿಂದ ವಿನಾಯಿತಿ ನೀಡಿ ಅಭಿವೃದ್ಧಿ ಪಡಿಸಲು ಅವಕಾಶ ಒದಗಿಸಿಕೊಡಬೇಕಾಗಿ ವಿನಂತಿ.</p> | <p>ಪ್ರಾಧಿಕಾರವು ಈ ಬಗ್ಗೆ ವಿವರವಾಗಿ ಚರ್ಚಿಸಿ, ಸದರಿ ಪ್ರದೇಶವು ಸಿ.ಆರ್.ಜೆಡ್. III ರ (200-500) ಮೀಟರ್ ವ್ಯಾಪ್ತಿಯಲ್ಲಿ ಬರುತ್ತಿದ್ದು, ಸದರಿ ಪ್ರದೇಶವು CRZ -1 ರ ವ್ಯಾಪ್ತಿಯಲ್ಲಿ ಇಲ್ಲದೇ ಇರುವುದರಿಂದ ಸದರಿ ಮನವಿಯಂತೆ ಪರಿಗಣಿಸುವ ಪ್ರಶ್ನೆ ಉದ್ಭವಿಸುವುದಿಲ್ಲ ಎಂದು ನಿರ್ಣಯಿಸಲಾಯಿತು.</p> |
| 202 | <p>ಶ್ರೀ. ಮುಟ್ಟಯ್ಯ ಪರಮೇಶ್ವರ ನಾಯ್ಕ ಸಾಣಿಕಟ್ಟಾ, ಕುಮಟಾ ತಾಲೂಕು.</p> | 17-11-2017 | <p>ಕುಮಟಾ ತಾಲೂಕಿನ ಗೋಕರ್ಣ ಗ್ರಾಮದ ಸರ್ವೆ ನಂಬರ್ 1474/105, 1474/96 ರಲ್ಲಿ ನಾಪು ಪರಂಪರಾಗತವಾಗಿ ವಾಸವಾಗುತ್ತಿದ್ದು, ಸದರಿ ಸ್ಥಳವು ಸಮುದ್ರ ಮಟ್ಟದಿಂದ 5-6 ಕಿ.ಮೀಟರ್ ದೂರದಲ್ಲಿರುತ್ತದೆ. ಆದರೆ ಸದರಿ ಸ್ಥಳವು ಹಿನ್ನೀರಿನ ಮಟ್ಟಕ್ಕೆ ಹೊಂದಿದ್ದು ಭೂಮಿಯು ಭೂಭಾಗದ ಕಡೆಗೆ ಇರುತ್ತದೆ. ಆ ಕಾರಣ ಈ ಪ್ರದೇಶವನ್ನು ಸಿ.ಆರ್.ಜೆಡ್ ವ್ಯಾಪ್ತಿಯಲ್ಲಿ ಬರದೇ ಇರುವುದರಿಂದ ಇದನ್ನು ಸಿ.ಆರ್.ಜೆಡ್ ವ್ಯಾಪ್ತಿಯಿಂದ ಕೈಬಿಡಬೇಕಾಗಿ ವಿನಂತಿ.</p> | <p>ಪ್ರಾಧಿಕಾರವು ಈ ಬಗ್ಗೆ ವಿವರವಾಗಿ ಚರ್ಚಿಸಿ, ಸರ್ವೆ ನಂಬರ್ 1474, CRZ-1 & CRZ III ರ ಅಭಿವೃದ್ಧಿ ನಿಷಿದ್ಧ ಪ್ರದೇಶದಲ್ಲಿ ಬರುತ್ತಿದ್ದು, ಸಮುದ್ರದಿಂದ ದೂರವಿದ್ದರೂ ಸಹ ಸದರಿ ಪ್ರದೇಶವು ಸಾಣಿಕಟ್ಟಾ ಉಪ್ಪು ನಿರ್ಮಾಣ ಘಟಕದ ಪಕ್ಕದಲ್ಲಿ ಹಿನ್ನೀರಿನ ಪ್ರದೇಶವೆಂದು ಗುರುತಿಸಲಾಗಿದ್ದು, ಪ್ರಸ್ತುತ ಮನವಿಯನ್ನು ಪರಿಗಣಿಸಲು ಬರುವುದಿಲ್ಲ ಎಂದು ನಿರ್ಣಯಿಸಲಾಯಿತು.</p> |
| 203 | <p>ಶ್ರೀಮತಿ. ಸೀತಾ ಕೋಂ ಕುಮಾರ ಭಟ್ಟ ಪ್ರಸಾದ ರಥಬೇಡಿ, ಗೋಕರ್ಣ, ಕುಮಟಾ ತಾಲೂಕು.</p> | 17-11-2017 | <p>ಕುಮಟಾ ತಾಲೂಕಿನ ಗೋಕರ್ಣ ಗ್ರಾಮದ ಸರ್ವೆ ನಂಬರ್ 32/7, 571/1 ಕೆ ರಲ್ಲಿ ನಾಪು ಪರಂಪರಾಗತವಾಗಿ ವಾಸವಾಗುತ್ತಿದ್ದು, ಸದರಿ ಸ್ಥಳವು ಸಮುದ್ರ ಮಟ್ಟದಿಂದ 500 ಮೀಟರ್ ಅಂತರದಲ್ಲಿ ಇರುತ್ತದೆ. ಆದರೆ ಈ ಸ್ಥಳವನ್ನು ಸಿ.ಆರ್.ಜೆಡ್ I ರಲ್ಲಿ ಸೇರಿಸಿರುವುದರಿಂದ ಇಲ್ಲಿ ಯಾವುದೇ ರೀತಿಯಿಂದ ಅಭಿವೃದ್ಧಿಪಡಿಸಲು ಸಾಧ್ಯವಾಗುವುದಿಲ್ಲ. ಈ ಸ್ಥಳದ ಸುತ್ತ ಮುತ್ತಲಿನ ಪ್ರದೇಶವು ವಾಣಿಜ್ಯ ಅಭಿವೃದ್ಧಿ ಹೊಂದಿರುತ್ತದೆ. ಕಾರಣ ಈಗಾಗಲೇ ಅಭಿವೃದ್ಧಿ ಹೊಂದಿರುವ ಪ್ರದೇಶದಲ್ಲಿ ಇರುವುದರಿಂದ ಸದರಿ ಪ್ರದೇಶವನ್ನು ಸಿ.ಆರ್.ಜೆಡ್ I ರಿಂದ ವಿನಾಯಿತಿ ನೀಡಿ ಅಭಿವೃದ್ಧಿ ಪಡಿಸಲು ಅವಕಾಶ ಒದಗಿಸಿಕೊಡಬೇಕಾಗಿ ವಿನಂತಿ.</p> | <p>ಪ್ರಾಧಿಕಾರವು ಈ ಬಗ್ಗೆ ವಿವರವಾಗಿ ಚರ್ಚಿಸಿ, ಸದರಿ ಸರ್ವೆ ನಂಬರ್ 32 CRZ- III (200-500) ರ ವ್ಯಾಪ್ತಿಯಲ್ಲಿ ಬರುತ್ತಿದ್ದು, ಸರ್ವೆ ನಂಬರ್ 571 ಭಾಗಶಃ CRZ- III (200-500) ಮತ್ತು ಭಾಗಶಃ ಕರಾವಳಿ ನಿಯಂತ್ರಣ ವಲಯದಿಂದ ಹೊರಗೆ ಇದ್ದು, ಸದರಿ ಹೊರಗೆ ಇರುತ್ತದೆ ಸದರಿ ಪ್ರದೇಶವು CRZ -1 ರ ವ್ಯಾಪ್ತಿಯಲ್ಲಿ ಇಲ್ಲದೇ ಇರುವುದರಿಂದ ಸದರಿ ಮನವಿಯಂತೆ ಪರಿಗಣಿಸುವ ಪ್ರಶ್ನೆ ಉದ್ಭವಿಸುವುದಿಲ್ಲ ಎಂದು ನಿರ್ಣಯಿಸಲಾಯಿತು.</p> |
| 204 | <p>ಶ್ರೀಮತಿ. ಜಯಲಕ್ಷ್ಮಿ ಮಹಾಬಲೇಶ್ವರ ಭಟ್ಟ ಪ್ರಸಾದ ಶ್ರೀ. ಗುರುರಕ್ಷಿತ ಪ್ರಸಾದ ನಿಲಯ ರಸ್ತೆ, ಗೋಕರ್ಣ ಕುಮಟಾ ತಾಲೂಕು.</p> | 17-11-2017 | <p>ಕುಮಟಾ ತಾಲೂಕಿನ ಗೋಕರ್ಣ ಗ್ರಾಮದ ಸರ್ವೆ ನಂಬರ್ 571/1 ಕೆ ರಲ್ಲಿ ನಾಪು ಪರಂಪರಾಗತವಾಗಿ ವಾಸವಾಗುತ್ತಿದ್ದು, ಸದರಿ ಸ್ಥಳವು ಸಮುದ್ರ ಮಟ್ಟದಿಂದ 500 ಮೀಟರ್ ಅಂತರದಲ್ಲಿ ಇರುತ್ತದೆ. ಆದರೆ ಈ ಸ್ಥಳವನ್ನು ಸಿ.ಆರ್.ಜೆಡ್ I ರಲ್ಲಿ ಸೇರಿಸಿರುವುದರಿಂದ ಇಲ್ಲಿ ಯಾವುದೇ ರೀತಿಯಿಂದ ಅಭಿವೃದ್ಧಿಪಡಿಸಲು ಸಾಧ್ಯವಾಗುವುದಿಲ್ಲ. ಈ ಸ್ಥಳದ ಸುತ್ತ ಮುತ್ತಲಿನ ಪ್ರದೇಶವು ವಾಣಿಜ್ಯ ಅಭಿವೃದ್ಧಿ ಹೊಂದಿರುತ್ತದೆ. ಕಾರಣ ಈಗಾಗಲೇ ಅಭಿವೃದ್ಧಿ ಹೊಂದಿರುವ ಪ್ರದೇಶದಲ್ಲಿ ಇರುವುದರಿಂದ ಸದರಿ ಪ್ರದೇಶವನ್ನು ಸಿ.ಆರ್.ಜೆಡ್ I ರಿಂದ ವಿನಾಯಿತಿ ನೀಡಿ ಅಭಿವೃದ್ಧಿ ಪಡಿಸಲು ಅವಕಾಶ ಒದಗಿಸಿಕೊಡಬೇಕಾಗಿ ವಿನಂತಿ.</p> | <p>ಪ್ರಾಧಿಕಾರವು ಈ ಬಗ್ಗೆ ವಿವರವಾಗಿ ಚರ್ಚಿಸಿ, ಸದರಿ ಸರ್ವೆ ನಂಬರ್ 571 ಭಾಗಶಃ CRZ- III (200-500) ಮತ್ತು ಭಾಗಶಃ ಕರಾವಳಿ ನಿಯಂತ್ರಣ ವಲಯದಿಂದ ಹೊರಗೆ ಇದ್ದು, ಸದರಿ ಪ್ರದೇಶವು CRZ -1 ರ ವ್ಯಾಪ್ತಿಯಲ್ಲಿ ಇಲ್ಲದೇ ಇರುವುದರಿಂದ ಸದರಿ ಮನವಿಯಂತೆ ಪರಿಗಣಿಸುವ ಪ್ರಶ್ನೆ ಉದ್ಭವಿಸುವುದಿಲ್ಲ ಎಂದು ನಿರ್ಣಯಿಸಲಾಯಿತು.</p> |

| 1 | 2 | 3 | 4 | 5 |
|-----|---|------------|--|---|
| 205 | ಶ್ರೀಮತಿ. ಪುಷ್ಪಲತಾ ಕೃಷ್ಣ ಭಟ್ಟ ಪ್ರಸಾದ ರಥಬೀದಿ, ಗೋಕರ್ಣ ಕುಮಟಾ ತಾಲೂಕು | 17-11-2017 | ಕುಮಟಾ ತಾಲೂಕಿನ ಗೋಕರ್ಣ ಗ್ರಾಮದ ಸರ್ವೆ ನಂಬರ್ 32/5 ರಲ್ಲಿ ಪರಂಪರಾಗತವಾಗಿ ವಾಸವಾಗುತ್ತಿದ್ದು, ಸದರಿ ಸ್ಥಳ ಸಮುದ್ರ ಮಟ್ಟದಿಂದ 500 ಮೀಟರ್ ಅಂತರದಲ್ಲಿ ಇರುತ್ತದೆ. ಆದರೆ ಈ ಸ್ಥಳವನ್ನು ಸಿ.ಆರ್.ಜೆಡ್. I ರಲ್ಲಿ ನೋಂದಿಸಿರುವುದರಿಂದ ಇಲ್ಲಿ ಯಾವುದೇ ರೀತಿಯಿಂದ ಅಭಿವೃದ್ಧಿಪಡಿಸಲು ಸಾಧ್ಯವಾಗುವುದಿಲ್ಲ. ಈ ಸ್ಥಳದ ಸುತ್ತ ಮುತ್ತಲಿನ ಪ್ರದೇಶವು ವಾಣಿಜ್ಯ ಅಭಿವೃದ್ಧಿ ಹೊಂದಿರುತ್ತದೆ. ಕಾರಣ ಈಗಾಗಲೇ ಅಭಿವೃದ್ಧಿ ಹೊಂದಿರುವ ಪ್ರದೇಶದಲ್ಲಿ ಇರುವುದರಿಂದ ಸದರಿ ಪ್ರದೇಶವನ್ನು ಸಿ.ಆರ್.ಜೆಡ್. I ರಿಂದ ವಿನಾಯಿತಿ ನೀಡಿ ಅಭಿವೃದ್ಧಿ ಪಡಿಸಲು ಅನುಕೂಲ ಒದಗಿಸಿಕೊಡಬೇಕಾಗಿ ವಿನಂತಿ. | ಪ್ರಾಧಿಕಾರವು ಈ ಬಗ್ಗೆ ವಿವರವಾಗಿ ಚರ್ಚಿಸಿ ಸದರಿ ಪ್ರದೇಶದಲ್ಲಿ ಪ್ರದೇಶವನ್ನು ಸಿ.ಆರ್.ಜೆಡ್. III (200-500) ಪ್ರದೇಶದಲ್ಲಿ ಗುರುತಿಸಲಾಗಿದ್ದು ಸದರಿ ಪ್ರದೇಶವು CRZ-1 ರ ವ್ಯಾಪ್ತಿಯಲ್ಲಿ ಇಲ್ಲದೇ ಇರುವುದರಿಂದ ಸದರಿ ಮನವಿಯಂತೆ ಪರಿಗಣಿಸುವ ಪ್ರಶ್ನೆ ಉದ್ಭವಿಸುವುದಿಲ್ಲ ಎಂಬುದಾಗಿ ನಿರ್ಣಯಿಸಲಾಯಿತು. |
| 206 | ಶ್ರೀ. ಗಜಾನನ ಗಿರೀಶ ಗಿರಿಯನ್ ಮೂಡಂಗಿ ಕುಮಟಾ ತಾಲೂಕು. | 17-11-2017 | ಕುಮಟಾ ತಾಲೂಕಿನ ಗೋಕರ್ಣ ಗ್ರಾಮದ ಸರ್ವೆ ನಂಬರ್ 1476/4 ರಲ್ಲಿ ನಾವು ಪರಂಪರಾಗತವಾಗಿ ವಾಸವಾಗುತ್ತಿದ್ದು, ಸದರಿ ಸ್ಥಳ ಸಮುದ್ರ ಮಟ್ಟದಿಂದ 5-6 ಕಿಮೀಟರ್ ದೂರದಲ್ಲಿರುತ್ತದೆ. ಆದರೆ ಸದರಿ ಸ್ಥಳವು ಹಿನ್ನೀರಿನ ಮಟ್ಟಕ್ಕೆ ಹೊಂದಿದ್ದು ಭೂಮಿಯ ಭೂಭಾಗದ ಕಡೆಗೆ ಇರುತ್ತದೆ. ಆ ಕಾರಣ ಈ ಪ್ರದೇಶವನ್ನು ಸಿ.ಆರ್.ಜೆಡ್. ವ್ಯಾಪ್ತಿಯಲ್ಲಿ ಬರದೇ ಇರುವುದರಿಂದ ಇದನ್ನು ಸಿ.ಆರ್.ಜೆಡ್. ವ್ಯಾಪ್ತಿಯಿಂದ ಕೈಬಿಡಬೇಕಾಗಿ ವಿನಂತಿ. | ಪ್ರಾಧಿಕಾರವು ಈ ಬಗ್ಗೆ ವಿವರವಾಗಿ ಚರ್ಚಿಸಿ, ಸದರಿ ಪ್ರದೇಶವು ಸಿ.ಆರ್.ಜೆಡ್. III ರ (NDZ) area for river or creek ಎಂದು ಮತ್ತು Mangrove buffer area ಆಗಿರುವುದರಿಂದ ಸಮುದ್ರದಿಂದ ದೂರವಿದ್ದರೂ ಸಹ ನದಿ ಪಕ್ಕದಲ್ಲಿ ಇರುವುದರಿಂದ ಮತ್ತು ಸಿ.ಆರ್.ಜೆಡ್. ವ್ಯಾಪ್ತಿಯಲ್ಲಿ ಬರುವುದರಿಂದ ಪ್ರಸ್ತುತ ಮನವಿಗಳನ್ನು ಪರಿಗಣಿಸಲು ಬರುವುದಿಲ್ಲ ಎಂದು ನಿರ್ಣಯಿಸಲಾಯಿತು ಹಾಗೂ ಸದರಿ ಸ.ನಂ. 1476/4 ನ್ನು 2011ರ ಕರಾವಳಿ ನಿಯಂತ್ರಣ ವಲಯ ಅಧಿಸೂಚನೆಯ ಪ್ರಕಾರ ನಕ್ಷೆಯಲ್ಲಿ ನಮೂದಿಸಲು ನಿರ್ಣಯಿಸಲಾಯಿತು. |
| 207 | ಶ್ರೀಮತಿ. ಶಾಂತಬಾಯಿ ಜಿ ನಾಯಕ ವೈಪ್ ಆಪ್ ಗಣಪತಿ ರಾಮ ನಾಣಿಕಟ್ಟಾ ಕುಮಟಾ ತಾಲೂಕು | 17-11-2017 | ಕುಮಟಾ ತಾಲೂಕಿನ ಗೋಕರ್ಣ ಗ್ರಾಮದ ಸರ್ವೆ ನಂಬರ್ 1474/22, 1487/16 ರಲ್ಲಿ ನಾವು ಪರಂಪರಾಗತವಾಗಿ ವಾಸವಾಗುತ್ತಿದ್ದು, ಸದರಿ ಸ್ಥಳ ಸಮುದ್ರ ಮಟ್ಟದಿಂದ 5-6 ಕಿ.ಮೀಟರ್ ದೂರದಲ್ಲಿರುತ್ತದೆ. ಆದರೆ ಸದರಿ ಸ್ಥಳವು ಹಿನ್ನೀರಿನ ಮಟ್ಟಕ್ಕೆ ಹೊಂದಿದ್ದು ಭೂಮಿಯ ಭೂಭಾಗದ ಕಡೆಗೆ ಇರುತ್ತದೆ. ಆ ಕಾರಣ ಈ ಪ್ರದೇಶವನ್ನು ಸಿ.ಆರ್.ಜೆಡ್. ವ್ಯಾಪ್ತಿಯಲ್ಲಿ ಬರದೇ ಇರುವುದರಿಂದ ಇದನ್ನು ಸಿ.ಆರ್.ಜೆಡ್. ಕೈಬಿಡಬೇಕಾಗಿ ವಿನಂತಿ. | ಪ್ರಾಧಿಕಾರವು ಈ ಬಗ್ಗೆ ವಿವರವಾಗಿ ಚರ್ಚಿಸಿ, ಸದರಿ ಸ.ನಂ. ನಕ್ಷೆಯಲ್ಲಿ ನಮೂದಾಗಿರುವುದಿಲ್ಲ. ಸರ್ವೆ ನಂಬರ್ 1474, 1487 ಭಾಗದ ಪ್ರದೇಶವು CRZ-IA (ಕಾಂಡ್ಲಾ ಗಿಡಗಳು ಮತ್ತು ಬರ್ಬರ ವಲಯ) ಮತ್ತು ಭಾಗದ ಪ್ರದೇಶವು ಸಿ.ಆರ್.ಜೆಡ್. III ರ ಅಭಿವೃದ್ಧಿ ನಿಷಿದ್ಧ ಪ್ರದೇಶದಲ್ಲಿ ಬರುತ್ತಿದ್ದು, ಸಮುದ್ರದಿಂದ ದೂರವಿದ್ದರೂ ಸಹ ನದಿ ಪಕ್ಕದಲ್ಲಿ ಇರುವುದರಿಂದ ಮತ್ತು ಸಿ.ಆರ್.ಜೆಡ್. ವ್ಯಾಪ್ತಿಯಲ್ಲಿ ಬರುವುದರಿಂದ ಪ್ರಸ್ತುತ ಮನವಿಯನ್ನು ಪರಿಗಣಿಸಲು ಬರುವುದಿಲ್ಲ ಎಂದು ನಿರ್ಣಯಿಸಲಾಯಿತು ಹಾಗೂ ಸದರಿ ಸ.ನಂ. 1474/22, 1487/16 ನ್ನು 2011ರ ಕರಾವಳಿ ನಿಯಂತ್ರಣ ವಲಯ ಅಧಿಸೂಚನೆಯ ಪ್ರಕಾರ ನಕ್ಷೆಯಲ್ಲಿ ನಮೂದಿಸಲು ನಿರ್ಣಯಿಸಲಾಯಿತು. |
| 208 | ಶ್ರೀ. ಚಂದ್ರಶೇಖರ ಗೋವಿಂದರಾಯ ನಾಯ್ಕ ಸಾಣಿಕಟ್ಟಾ ಕುಮಟಾ ತಾಲೂಕು | 17-11-2017 | ಕುಮಟಾ ತಾಲೂಕಿನ ಗೋಕರ್ಣ ಗ್ರಾಮದ ಸರ್ವೆ ನಂಬರ್ 1472/33, 1472/40, 1474/85 ರಲ್ಲಿ ನಾವು ಪರಂಪರಾಗತವಾಗಿ ವಾಸವಾಗುತ್ತಿದ್ದು, ಸದರಿ ಸ್ಥಳ ಸಮುದ್ರ ಮಟ್ಟದಿಂದ 5-6 ಕಿಮೀಟರ್ ದೂರದಲ್ಲಿರುತ್ತದೆ. ಆದರೆ ಸದರಿ ಸ್ಥಳವು ಹಿನ್ನೀರಿನ ಮಟ್ಟಕ್ಕೆ ಹೊಂದಿದ್ದು ಭೂಮಿಯ ಭೂಭಾಗದ ಕಡೆಗೆ ಇರುತ್ತದೆ. ಆ ಕಾರಣ ಈ ಪ್ರದೇಶವನ್ನು ಸಿ.ಆರ್.ಜೆಡ್. ವ್ಯಾಪ್ತಿಯಲ್ಲಿ ಬರದೇ ಇರುವುದರಿಂದ ಇದನ್ನು ಸಿ.ಆರ್.ಜೆಡ್. ಕೈಬಿಡಬೇಕಾಗಿ ವಿನಂತಿ. | ಪ್ರಾಧಿಕಾರವು ಈ ಬಗ್ಗೆ ವಿವರವಾಗಿ ಚರ್ಚಿಸಿ ಸದರಿ ಸ.ನಂ. ನಕ್ಷೆಯಲ್ಲಿ ನಮೂದಾಗಿರುವುದಿಲ್ಲ. ಸರ್ವೆ ನಂಬರ್ 1472 ಸಿ.ಆರ್.ಜೆಡ್. III ರ ಅಭಿವೃದ್ಧಿ ನಿಷಿದ್ಧ ಪ್ರದೇಶವಾಗಿದ್ದು, ಸರ್ವೆ ನಂಬರ್ 1474 ಭಾಗದ ಪ್ರದೇಶವು CRZ-IA (ಕಾಂಡ್ಲಾ ಗಿಡಗಳು ಮತ್ತು ಬರ್ಬರ ವಲಯ) ಮತ್ತು |

| 1 | 2 | 3 | 4 | 5 |
|-----|--|------------|---|--|
| | | | <p>ವ್ಯಾಪ್ತಿಯಿಂದ ಕೈಬಿಡಬೇಕಾಗಿ ಬಿಂತಿ.</p> | |
| 209 | <p>ಶ್ರೀ. ನಾರಾಯಣ ಪಂಚಟ್ಟಿಮಠ ಸಾಯ್ಕ ಸಾಣಿಕಟ್ಟಾ ಕುಮಟಾ ತಾಲೂಕು</p> | 17-11-2017 | <p>ಕುಮಟಾ ತಾಲೂಕಿನ ಗೋಕರ್ಣ ಗ್ರಾಮದ ಸರ್ವೆ ನಂಬರ್ 1472/33, 1472/40, 1474/85 ರಲ್ಲಿ ನಾವು ಪರಿಶೀಲಿಸಿದಾಗ ವಾಸವಾಗುತ್ತಿದ್ದು, ಸದರಿ ಸ್ಥಳವು ಸಮುದ್ರ ಮಟ್ಟದಿಂದ 5-6 ಕಿ.ಮೀಟರ್ ದೂರದಲ್ಲಿರುತ್ತದೆ. ಆದರೆ ಸದರಿ ಸ್ಥಳವು ಹಿನ್ನೀರಿನ ಮಟ್ಟಕ್ಕೆ ಹೋದಿದ್ದು ಭೂಮಿಯು ಭೂಭಾಗದ ಕಡೆಗೆ ಇರುತ್ತದೆ. ಆ ಕಾರಣ ಈ ಪ್ರದೇಶವನ್ನು ಸಿ.ಆರ್.ಜೆಡ್ ವ್ಯಾಪ್ತಿಯಲ್ಲಿ ಬರದೇ ಇರುವುದರಿಂದ ಇದನ್ನು ಸಿ.ಆರ್.ಜೆಡ್ ವ್ಯಾಪ್ತಿಯಿಂದ ಕೈಬಿಡಬೇಕಾಗಿ ಬಿಂತಿ.</p> | <p>ಪ್ರಾಧಿಕಾರವು ಈ ಬಗ್ಗೆ ವಿವರವಾಗಿ ಚರ್ಚಿಸಿ, ಸದರಿ ಸ.ನಂ. ನಕ್ಷೆಯಲ್ಲಿ ಸಮೂದಾಗಿಯಿರುವುದಿಲ್ಲ. ಸರ್ವೆ ನಂಬರ್ 1472 ಸಿ.ಆರ್.ಜೆಡ್ III ರ ಅಭಿವೃದ್ಧಿ ನಿಷಿದ್ಧ ಪ್ರದೇಶವಾಗಿದ್ದು, ಸರ್ವೆ ನಂಬರ್ 1474 ಭಾಗಶಃ ಪ್ರದೇಶವು CRZ-IA (ಕಾಂಪ್ಲೈ ಗಿಡಗಳು ಮತ್ತು ಬಳಸಿದ ವಲಯ) ಮತ್ತು ಭಾಗಶಃ ಪ್ರದೇಶವು ಸಿ.ಆರ್.ಜೆಡ್ III ರ ಅಭಿವೃದ್ಧಿ ನಿಷಿದ್ಧ ಪ್ರದೇಶದಲ್ಲಿ ಬರುತ್ತಿದ್ದು, ಸಮುದ್ರದಿಂದ ದೂರವಿದ್ದರೂ ಸಹ ನದಿ ಪಕ್ಕದಲ್ಲಿ ಇರುವುದರಿಂದ ಮತ್ತು ಸಿ.ಆರ್.ಜೆಡ್ ವ್ಯಾಪ್ತಿಯಲ್ಲಿ ಬರುವುದರಿಂದ ಪ್ರಸ್ತುತ ಮನವಿಯನ್ನು ಪರಿಗಣಿಸಲು ಬರುವುದಿಲ್ಲ ಎಂದು ನಿರ್ಣಯಿಸಲಾಯಿತು ಹಾಗೂ ಸದರಿ ಸ.ನಂ. 1472/33, 1472/40, 1474/85 ನ್ನು 2011ರ ಕಠಿಣವಳಿ ನಿಯಂತ್ರಣ ವಲಯ ಅಧಿಸೂಚನೆಯ ಪ್ರಕಾರ ನಕ್ಷೆಯಲ್ಲಿ ಸಮೂದಿಸಲು ನಿರ್ಣಯಿಸಲಾಯಿತು</p> |
| 210 | <p>ಶ್ರೀಮತಿ. ಲಕ್ಷ್ಮಿ ವಿ ಪ್ರಸಾದ ಕೋಂ ಪೇದ ನಾರಾಯಣ ಭಟ್ ಪ್ರಸಾದ, ಜೈ ರಾಮ ಪೇದನಾರಾಯಣ ಪ್ರಸಾದ ಶ್ರೀ ಲಕ್ಷ್ಮಿ ಗೋಕರ್ಣಕುಮಟಾ ತಾಲೂಕು</p> | 17-11-2017 | <p>ಕುಮಟಾ ತಾಲೂಕಿನ ಗೋಕರ್ಣ ಗ್ರಾಮದ ಸರ್ವೆ ನಂಬರ್ 495/2ಅ, 571/1ಅ ರಲ್ಲಿ ನಾವು ಪರಿಶೀಲಿಸಿದಾಗ ವಾಸವಾಗುತ್ತಿದ್ದು, ಸದರಿ ಸ್ಥಳವು ಸಮುದ್ರ ಮಟ್ಟದಿಂದ 500 ಮೀಟರ್ ಅಂತರದಲ್ಲಿ ಇರುತ್ತದೆ. ಆದರೆ ಈ ಸ್ಥಳವನ್ನು ಸಿ.ಆರ್.ಜೆಡ್ I ರಲ್ಲಿ ಸೇರಿಸಿರುವುದರಿಂದ ಇಲ್ಲಿ ಯಾವುದೇ ರೀತಿಯಿಂದ ಅಭಿವೃದ್ಧಿಪಡಿಸಲು ಸಾಧ್ಯವಾಗುವುದಿಲ್ಲ. ಈ ಸ್ಥಳದ ಸುತ್ತ ಮುತ್ತಲಿನ ಪ್ರದೇಶವು ಪಾಣಿಚ್ಚಿ ಅಭಿವೃದ್ಧಿ ಹೊಂದಿರುತ್ತದೆ. ಕಾರಣ ಸಿ.ಆರ್.ಜೆಡ್ I ರಿಂದ ವಿವಾಯತಿ ನೀಡಿ ಅಭಿವೃದ್ಧಿ ಪಡಿಸಲು ಅವಕಾಶ ಒದಗಿಸಿಕೊಡಬೇಕಾಗಿ ಬಿಂತಿ.</p> | <p>ಪ್ರಾಧಿಕಾರವು ಈ ಬಗ್ಗೆ ವಿವರವಾಗಿ ಚರ್ಚಿಸಿ, ಸರ್ವೆ ನಂಬರ್ 495 ಸಿ.ಆರ್.ಜೆಡ್ III ರ (200-500) ಮೀಟರ್ ವ್ಯಾಪ್ತಿಯಲ್ಲಿ ಬರುತ್ತಿದ್ದು, ಸರ್ವೆ ನಂಬರ್ 571 ಭಾಗಶಃ ಸಿ.ಆರ್.ಜೆಡ್ III ರ (200-500) ಮೀಟರ್ ವ್ಯಾಪ್ತಿಯಲ್ಲಿ ಮತ್ತು ಭಾಗಶಃ ಸಿ.ಆರ್.ಜೆಡ್ ವ್ಯಾಪ್ತಿಯಿಂದ ಹೊರಗಿದ್ದು ಯಾವುದೇ ಪ್ರದೇಶವು ಸಿ.ಆರ್.ಜೆಡ್ I ರಲ್ಲಿ ಇಲ್ಲದೇ ಇರುವುದರಿಂದ ಸದರಿಯವರ ಮನವಿಯನ್ನು ಪರಿಗಣಿಸುವ ಪ್ರಶ್ನೆ ಉದ್ಭವಿಸುವುದಿಲ್ಲ ಎಂದು ನಿರ್ಣಯಿಸಲಾಯಿತು</p> |
| 211 | <p>ಶ್ರೀ. ರಾಮಕೃಷ್ಣ ಸೀತಾರಾಮ ಶಂಕರಲಿಂಗ, ರಘುಬೀದಿ, ಗೋಕರ್ಣ ಕುಮಟಾ ತಾಲೂಕು</p> | 17-11-2017 | <p>ಕುಮಟಾ ತಾಲೂಕಿನ ಗೋಕರ್ಣ ಗ್ರಾಮದ ಸರ್ವೆ ನಂಬರ್ 25 ರಲ್ಲಿ ನಾವು ಪರಿಶೀಲಿಸಿದಾಗ ವಾಸವಾಗುತ್ತಿದ್ದು, ಸದರಿ ಸ್ಥಳವು ಸಮುದ್ರ ಮಟ್ಟದಿಂದ 500 ಮೀಟರ್ ಅಂತರದಲ್ಲಿ ಇರುತ್ತದೆ. ಆದರೆ ಈ ಸ್ಥಳವನ್ನು ಸಿ.ಆರ್.ಜೆಡ್ I ರಲ್ಲಿ ಸೇರಿಸಿರುವುದರಿಂದ ಇಲ್ಲಿ ಯಾವುದೇ ರೀತಿಯಿಂದ ಅಭಿವೃದ್ಧಿಪಡಿಸಲು ಸಾಧ್ಯವಾಗುವುದಿಲ್ಲ. ಈ ಸ್ಥಳದ ಸುತ್ತ ಮುತ್ತಲಿನ ಪ್ರದೇಶವು ಪಾಣಿಚ್ಚಿ ಅಭಿವೃದ್ಧಿ ಹೊಂದಿರುತ್ತದೆ. ಕಾರಣ</p> | <p>ಪ್ರಾಧಿಕಾರವು ಈ ಬಗ್ಗೆ ವಿವರವಾಗಿ ಚರ್ಚಿಸಿ, ಸದರಿ ಪ್ರದೇಶವು ಸಿ.ಆರ್.ಜೆಡ್ III ರ (200-500) ಮೀಟರ್ ವ್ಯಾಪ್ತಿಯಲ್ಲಿ ಬರುತ್ತಿದ್ದು, ಯಾವುದೇ ಪ್ರದೇಶವು ಸಿ.ಆರ್.ಜೆಡ್ I ರಲ್ಲಿ ಇಲ್ಲದೇ ಇರುವುದರಿಂದ</p> |

| 1 | 2 | 3 | 4 | 5 |
|-----|---|------------|---|--|
| 212 | ಶ್ರೀ. ಗಣೇಶ ಸುಬ್ರಾಯ್, ಹಿರೇಗಂಗ, ಗೋಕರ್ಣ, ಕುಮಟಾ ತಾಲೂಕು | 17-11-2017 | ಕುಮಟಾ ತಾಲೂಕಿನ ಗೋಕರ್ಣ ಗ್ರಾಮದ ಸರ್ವೆ ನಂಬರ್ 7 ರಲ್ಲಿ ನಾವು ಪರಂಪರಾಗತವಾಗಿ ವಾಸವಾಗುತ್ತಿದ್ದು, ಸದರಿ ಸ್ಥಳವು ಸಮುದ್ರ ಮಟ್ಟದಿಂದ 500 ಮೀಟರ್ ಅಂತರದಲ್ಲಿ ಇರುತ್ತದೆ. ಆದರೆ ಈ ಸ್ಥಳವನ್ನು ಸಿ.ಆರ್.ಜೆಡ್. I ರಲ್ಲಿ ಸೇರಿಸಿರುವುದರಿಂದ ಇಲ್ಲಿ ಯಾವುದೇ ರೀತಿಯಿಂದ ಅಭಿವೃದ್ಧಿಪಡಿಸಲು ಸಾಧ್ಯವಾಗುವುದಿಲ್ಲ. ಈ ಸ್ಥಳದ ಸುತ್ತ ಮುತ್ತಲಿನ ಪ್ರದೇಶವು ಪಾಣಿಜಿ ಅಭಿವೃದ್ಧಿ ಹೊಂದಿರುತ್ತದೆ. ಕಾರಣ ಈಗಾಗಲೇ ಅಭಿವೃದ್ಧಿ ಹೊಂದಿರುವ ಪ್ರದೇಶದಲ್ಲಿ ಇರುವುದರಿಂದ ಸದರಿ ಪ್ರದೇಶವನ್ನು ಸಿ.ಆರ್.ಜೆಡ್. I ರಿಂದ ವಿನಾಯಿತಿ ನೀಡಿ ಅಭಿವೃದ್ಧಿ ಪಡಿಸಲು ಅವಕಾಶ ಒದಗಿಸಿಕೊಡಬೇಕಾಗಿ ವಿನಂತಿ. | ಸದರಿಯವರ ಮನವಿಯನ್ನು ಪರಿಗಣಿಸಿ ಪ್ರಶ್ನೆ ಉದ್ಧರಿಸುವುದಿಲ್ಲ ಎಂದು ನಿರ್ಣಯಿಸಲಾಯಿತು. |
| 213 | ಶ್ರೀ. ವಿಠ್ಠಲ್ ಹೊಲೆಯಪ್ಪ ನಾಯ್ಕ, ಸಾಣಿಕಟ್ಟಾ ಕುಮಟಾ ತಾಲೂಕು | 17-11-2017 | ಕುಮಟಾ ತಾಲೂಕಿನ ಗೋಕರ್ಣ ಗ್ರಾಮದ ಸರ್ವೆ ನಂಬರ್ 1474/102, 1474/108, 1474/112, 1475/32, 1475/49 ರಲ್ಲಿ ನಾವು ಪರಂಪರಾಗತವಾಗಿ ವಾಸವಾಗುತ್ತಿದ್ದು, ಸದರಿ ಸ್ಥಳವು ಸಮುದ್ರ ಮಟ್ಟದಿಂದ 5-6 ಕಿ.ಮೀಟರ್ ದೂರದಲ್ಲಿರುತ್ತದೆ. ಆದರೆ ಸದರಿ ಸ್ಥಳವು ಹಿನ್ನೀರಿನ ಪಕ್ಕದಲ್ಲಿದ್ದು ಭೂಮಿಯು ಭೂಭಾಗದ ಕಡೆಗೆ ಇರುತ್ತದೆ. ಆ ಕಾರಣ ಈ ಪ್ರದೇಶವನ್ನು ಸಿ.ಆರ್.ಜೆಡ್. I ರಲ್ಲಿ ಬರದೇ ಇರುವುದರಿಂದ ಇದನ್ನು ಸಿ.ಆರ್.ಜೆಡ್. I ವ್ಯಾಪ್ತಿಯಿಂದ ಕೈಬಿಡಬೇಕಾಗಿ ವಿನಂತಿ. | ಪ್ರಾಧಿಕಾರವು ಈ ಬಗ್ಗೆ ವಿವರವಾಗಿ ಚರ್ಚಿಸಿ, ಸರ್ವೆ ನಂಬರ್ 1474, CRZ-I & III ರ ಅಭಿವೃದ್ಧಿ ನಿಷಿದ್ಧ ಪ್ರದೇಶದಲ್ಲಿ ಬರುತ್ತಿದ್ದು ಸರ್ವೆ ನಂಬರ್ 1475 CRZ-IA ರಲ್ಲಿ ಬರುತ್ತಿದ್ದು ವಿನಾಯಿತಿ ನೀಡುವುದು ಅಧಿಸೂಚನೆಯ ತಿದ್ದುಪಡಿಗೇ ಸಂಬಂಧಿಸಿದ್ದು, ಸದರಿ ಪ್ರದೇಶಗಳು ಸಾಣಿಕಟ್ಟಾ ಉಪ್ಪು ನಿಷ್ಕಾರಣ ಘಟಕದ ಪಕ್ಕದಲ್ಲಿ ಹಿನ್ನೀರಿನ ಪ್ರದೇಶವೆಂದು ಗುರುತಿಸಲಾಗಿದ್ದು, ಪ್ರಸ್ತುತ ಮನವಿಯನ್ನು ಪರಿಗಣಿಸಲು ಬರುವುದಿಲ್ಲ ಹಾಗೂ ಕಾಲಂ ನಂ 4 ರಲ್ಲಿ ನಮೂದಿಸಿರುವ ಸ.ನಂ.ಗಳನ್ನು ನಕ್ಷೆಯಲ್ಲಿ ನಮೂದಿಸಲು ನಿರ್ಧರಿಸಲಾಯಿತು |
| 214 | ಶ್ರೀ. ವಿ. ಪಿ. ಧಾರೇಶ್ವರ ಗೋಕರ್ಣ ಗ್ರಾಮ, ಕುಮಟಾ ತಾಲೂಕು | 17-11-2017 | ಕುಮಟಾ ತಾಲೂಕಿನ ಗೋಕರ್ಣ ಗ್ರಾಮದ ಸರ್ವೆ ನಂಬರ್ 5 ರಲ್ಲಿ ನಾವು ಪರಂಪರಾಗತವಾಗಿ ವಾಸವಾಗುತ್ತಿದ್ದು, ಸದರಿ ಸ್ಥಳವು ಸಮುದ್ರ ಮಟ್ಟದಿಂದ 500 ಮೀಟರ್ ಅಂತರದಲ್ಲಿ ಇರುತ್ತದೆ. ಆದರೆ ಈ ಸ್ಥಳವನ್ನು ಸಿ.ಆರ್.ಜೆಡ್. I ರಲ್ಲಿ ಸೇರಿಸಿರುವುದರಿಂದ ಇಲ್ಲಿ ಯಾವುದೇ ರೀತಿಯಿಂದ ಅಭಿವೃದ್ಧಿಪಡಿಸಲು ಸಾಧ್ಯವಾಗುವುದಿಲ್ಲ. ಈ ಸ್ಥಳದ ಸುತ್ತ ಮುತ್ತಲಿನ ಪ್ರದೇಶವು ಪಾಣಿಜಿ ಅಭಿವೃದ್ಧಿ ಹೊಂದಿರುತ್ತದೆ. ಕಾರಣ ಈಗಾಗಲೇ ಅಭಿವೃದ್ಧಿ ಹೊಂದಿರುವ ಪ್ರದೇಶದಲ್ಲಿ ಇರುವುದರಿಂದ ಸದರಿ ಪ್ರದೇಶವನ್ನು ಸಿ.ಆರ್.ಜೆಡ್. I ರಿಂದ ವಿನಾಯಿತಿ ನೀಡಿ ಅಭಿವೃದ್ಧಿ ಪಡಿಸಲು ಅವಕಾಶ ಒದಗಿಸಿಕೊಡಬೇಕಾಗಿ ವಿನಂತಿ. | ಪ್ರಾಧಿಕಾರವು ಈ ಬಗ್ಗೆ ವಿವರವಾಗಿ ಚರ್ಚಿಸಿ, ಸದರಿ ಪ್ರದೇಶವು ಕರಾವಳಿ ನಿಯಂತ್ರಣ ವಲಯ-III(200-500ಮೀಟರ್) ವ್ಯಾಪ್ತಿಯಲ್ಲಿ ಬರುತ್ತಿದ್ದು, ಯಾವುದೇ ಪ್ರದೇಶವು ಸಿ.ಆರ್.ಜೆಡ್. I ರಲ್ಲಿ ಇಲ್ಲದೇ ಇರುವುದರಿಂದ ಸದರಿಯವರ ಮನವಿಯನ್ನು ಪರಿಗಣಿಸುವ ಪ್ರಶ್ನೆ ಉದ್ಧರಿಸುವುದಿಲ್ಲ ಎಂದು ನಿರ್ಣಯಿಸಲಾಯಿತು. |
| 215 | ಶ್ರೀಮತಿ. ಕಮಲಾಕ್ಷಿ ಗಜಾನನ ಪ್ರಸಾದ ರಥಬೀದಿ, ಗೋಕರ್ಣ, ಕುಮಟಾ ತಾಲೂಕು | 17-11-2017 | ಕುಮಟಾ ತಾಲೂಕಿನ ಗೋಕರ್ಣ ಗ್ರಾಮದ ಸರ್ವೆ ನಂಬರ್ 571/1ಅ, 571/2ಅ, 495ಅ, 495ಆ ರಲ್ಲಿ ನಾವು ಪರಂಪರಾಗತವಾಗಿ ವಾಸವಾಗುತ್ತಿದ್ದು, ಸದರಿ ಸ್ಥಳವು ಸಮುದ್ರ ಮಟ್ಟದಿಂದ 500 ಮೀಟರ್ ಅಂತರದಲ್ಲಿ ಇರುತ್ತದೆ. ಆದರೆ ಈ ಸ್ಥಳವನ್ನು ಸಿ.ಆರ್.ಜೆಡ್. I ರಲ್ಲಿ ಸೇರಿಸಿರುವುದರಿಂದ ಇಲ್ಲಿ ಯಾವುದೇ ರೀತಿಯಿಂದ | ಪ್ರಾಧಿಕಾರವು ಈ ಬಗ್ಗೆ ವಿವರವಾಗಿ ಚರ್ಚಿಸಿ, ಸರ್ವೆ ನಂಬರ್ 495 ಸಿ.ಆರ್.ಜೆಡ್. III ರ (200-500) ಮೀಟರ್ ವ್ಯಾಪ್ತಿಯಲ್ಲಿ ಬರುತ್ತಿದ್ದು ಸರ್ವೆ ನಂಬರ್ 571 ಭಾಗಶಃ ಸಿ.ಆರ್.ಜೆಡ್. III ರ (200-500) ಮೀಟರ್ ವ್ಯಾಪ್ತಿಯಲ್ಲಿ ಮತ್ತು ಭಾಗಶಃ |

| 1 | 2 | 3 | 4 | 5 |
|-----|--|------------|---|---|
| | | | <p>ಅಭಿವೃದ್ಧಿಪಡಿಸಲು ಸಾಧ್ಯವಾಗದಿದ್ದಲ್ಲಿ ಈ ಸ್ಥಳದ ಸುತ್ತ ಮುತ್ತಲಿನ ಪ್ರದೇಶವು ವಾಣಿಜ್ಯ ಅಭಿವೃದ್ಧಿ ಹೊಂದಿರುತ್ತದೆ. ಕಾರಣ ಈಗಾಗಲೇ ಅಭಿವೃದ್ಧಿ ಹೊಂದಿರುವ ಪ್ರದೇಶದಲ್ಲಿ ಇರುವುದರಿಂದ ಸದರಿ ಪ್ರದೇಶವನ್ನು ಸಿ.ಆರ್.ಜೆಡ್ I ರಿಂದ ವಿನಾಯಿತಿ ನೀಡಿ ಅಭಿವೃದ್ಧಿ ಪಡಿಸಲು ಅಪಕಾಶ ಒದಗಿಸಿಕೊಡಬೇಕಾಗಿ ವಿನಂತಿ.</p> | <p>ಸಿ.ಆರ್.ಜೆಡ್. ವ್ಯಾಪ್ತಿಯಿಂದ ಹೊರಗಿದ್ದು, ಯಾವುದೇ ಪ್ರದೇಶವು ಸಿ.ಆರ್.ಜೆಡ್ I ರಲ್ಲಿ ಇಲ್ಲದೇ ಇರುವುದರಿಂದ ಸದರಿಯವರ ಮನವಿಯನ್ನು ಪರಿಗಣಿಸುವ ಪ್ರಶ್ನೆ ಉದ್ಭವಿಸುವುದಿಲ್ಲ ಎಂದು ನಿರ್ಣಯಿಸಲಾಯಿತು.</p> |
| 216 | <p>ಶ್ರೀ. ಈಶ್ವರ ಸಾಠಾಯಣ ನಾಯಕ ಮುದ್ದೇಶ್ವರ, ಮಾಜಿ, ಭಟ್ಕಳ ತಾಲೂಕು 17</p> | 17-11-2017 | <p>ಭಟ್ಕಳ ತಾಲೂಕಿನ ಮಾಜಿ 2 ಗ್ರಾಮದ ಸರ್ವೆ ನಂಬರ್ 91/4, 94/5 ರಲ್ಲಿ ನನ್ನ ಸ್ವಂತ ಜಮೀನು ಹೊಂದಿದ್ದು, ಪ್ರಸ್ತುತ ಇರುವ ಕರಾವಳಿ ನಿಯಂತ್ರಣ ವಲಯದ ನಿಯಮಗಳು ಮುಡೇಶ್ವರ ಗ್ರಾಮದ ಅಭಿವೃದ್ಧಿಗೆ ಮಾರಕವಾಗಿರುತ್ತವೆ. ಮುಡೇಶ್ವರವು ಗ್ರಾಮವು ಸುಪ್ರಸಿದ್ಧ ದೈವ ಕ್ಷೇತ್ರವಾಗಿದ್ದು, ಪುರಾತನ ಕಾಲದಿಂದಲೂ ಸಹ ಇಲ್ಲಿ ಮಹೋತ್ಸವಗಳು, ಜಾತ್ರೆ ವರ್ಷಂಪ್ರತಿ ನಡೆಯುವುದರ ಜೊತೆಗೆ ಲಕ್ಷಾಂತರ ಭಕ್ತರು ವಿಭಿನ್ನ ಕಾರ್ಯಚಟುವಟಿಕೆಗಳನ್ನು ನಡೆಸುವುದರ ಜೊತೆಯಲ್ಲಿ ಶ್ರೀ. ದೇವರ ದೇವಸ್ಥಾನಗಳೂ ಪ್ರಮುಖವಾದ ಪೂಜಾ ಕೇಂದ್ರಗಳೂ ಹಾಗೂ ಧಾರ್ಮಿಕ ಕೇಂದ್ರಗಳು ಕರಾವಳಿ ನಿಯಂತ್ರಣ ವಲಯ-III ರಲ್ಲಿ ಬರುತ್ತಿದ್ದು, ಕರಾವಳಿ ನಿಯಂತ್ರಣ ವಲಯ ನಕ್ಷೆಯಂತೆ ಅಭಿವೃದ್ಧಿ ನಿಷಿದ್ಧ ಪ್ರದೇಶವಾಗಿರುತ್ತವೆ. ಆದರೆ ಮುಡೇಶ್ವರ ಗ್ರಾಮದ ಸಮುದ್ರ ತೀರ ಪ್ರದೇಶವು ದೇಶ ವಿದೇಶಗಳಲ್ಲಿ ಅತ್ಯಂತ ಪ್ರಖ್ಯಾತವಾಗಿದ್ದು ಲಕ್ಷಾಂತರ ಯಾತ್ರಿಕರನ್ನು ಹಾಗೂ ಪ್ರವಾಸಿಗರನ್ನು ತನ್ನತ್ತ ಪ್ರತಿ ವರ್ಷವೂ ಕೈಬೀಸಿ ಕರೆಯುತ್ತಿದ್ದು ದಿನದಿಂದ ದಿನಕ್ಕೆ ಪ್ರವಾಸೋದ್ಯಮದ ವಿಭಿನ್ನ ಮಜಲುಗಳು ತೆರೆದುಕೊಳ್ಳುತ್ತಿವೆ.</p> <p>ಮುಡೇಶ್ವರ, ಸಮುದ್ರ ತೀರ ಪ್ರದೇಶವಾಗಿದ್ದರಿಂದ ಹಾಗೂ ಪವಿತ್ರ ಶಿವನ ಯಾತ್ರಾ ಸ್ಥಳವೂ ಆಗಿರುವುದರಿಂದ, ವರ್ಷಂಪೂರ್ತಿ ಯಾತ್ರಿಕರಿಂದ, ಪ್ರವಾಸಿಗರಿಂದ ತುಂಬಿರುತ್ತಿದ್ದು ಇವರ ಬೇಡಿಕೆಗಳನ್ನು ಈಡೇರಿಸುವಲ್ಲಿ ಕರಾವಳಿ ನಿಯಂತ್ರಣ ವಲಯ ನಡಲೀಕರಣ ಮಹತ್ವದ ಪಾತ್ರ ವಹಿಸುತ್ತದೆ. ಆದ್ದರಿಂದ ಈ ಭಾಗದ ಜನರ ಆರ್ಥಿಕತೆ ಸಂಪೂರ್ಣವಾಗಿ ಪ್ರವಾಸೋದ್ಯಮದನ್ನೇ ಆಧರಿಸಿದ್ದು ಕರಾವಳಿ ನಿಯಂತ್ರಣ ವಲಯ ನಿಯಮಗಳನ್ನು ಸಡಿಲಗೊಳಿಸಿ, ಸದರಿ ಪ್ರದೇಶವನ್ನು ಅಭಿವೃದ್ಧಿ ಹೊಂದಿದ ಪ್ರದೇಶವೆಂದು ಗುರುತಿಸಿ, ಸದರಿ ಪ್ರದೇಶವನ್ನು ಕರಾವಳಿ ನಿಯಂತ್ರಣ ವಲಯ-III ರಿಂದ ಕರಾವಳಿ ನಿಯಂತ್ರಣ ವಲಯ-II ಕ್ಕೆ ಬದಲಾಯಿಸಬೇಕಾಗಿ ವಿನಂತಿ.</p> | <p>ಪ್ರಾಥಮಿಕವಾಗಿ ಈ ಬಗ್ಗೆ ವಿವರವಾಗಿ ಚರ್ಚಿಸಿ, ಸದರಿ ಪ್ರದೇಶವು ಕರಾವಳಿ ನಿಯಂತ್ರಣ ವಲಯ-III ರ ಅಭಿವೃದ್ಧಿ ನಿಷಿದ್ಧ ಪ್ರದೇಶದಲ್ಲಿ ಬರುತ್ತಿದ್ದು, ಕರಾವಳಿ ನಿಂತ್ರಣ ವಲಯ 2011ರ ಅಧಿಸೂಚನೆಯ ಪ್ರಕಾರ 7(ii)CRZ-II ರ ಪ್ರಕಾರ ಪರಿಗಣಿಸಲು ಬರುವುದಿಲ್ಲ ಮತ್ತು ನಿಯಮಾವಳಿಗಳನ್ನು ಸಡಿಲಗೊಳಿಸುವುದು ತಿದ್ದುಪಡಿಗೆ ಸಂಬಂಧಿಸಿದ್ದು; ಪ್ರಸ್ತುತ ಮನವಿಯನ್ನು ಪರಿಗಣಿಸಲು ಬರುವುದಿಲ್ಲ ಎಂದು ನಿರ್ಣಯಿಸಲಾಯಿತು.</p> |
| 217 | <p>ಶ್ರೀ. ರವಿ ಸಾಠಾಯಣ ನಾಯಕ ಮುದ್ದೇಶ್ವರ ಮಾಜಿ, ಭಟ್ಕಳ ತಾಲೂಕು</p> | 17-11-2017 | <p>ಭಟ್ಕಳ ತಾಲೂಕಿನ ಮಾಜಿ 2 ಗ್ರಾಮದ ಸರ್ವೆ ನಂಬರ್ 97/1/ಬ/1 ರಲ್ಲಿ ನನ್ನ ಸ್ವಂತ ಜಮೀನು ಹೊಂದಿದ್ದು, ಪ್ರಸ್ತುತ ಇರುವ ಕರಾವಳಿ ನಿಯಂತ್ರಣ ವಲಯದ ನಿಯಮಗಳು ಮುಡೇಶ್ವರ ಗ್ರಾಮದ ಅಭಿವೃದ್ಧಿಗೆ ಮಾರಕವಾಗಿರುತ್ತವೆ. ಮುಡೇಶ್ವರವು ಗ್ರಾಮವು ಸುಪ್ರಸಿದ್ಧ ದೈವ ಕ್ಷೇತ್ರವಾಗಿದ್ದು, ಪುರಾತನ ಕಾಲದಿಂದಲೂ ಸಹ ಇಲ್ಲಿ ಮಹೋತ್ಸವಗಳು, ಜಾತ್ರೆ ವರ್ಷಂಪ್ರತಿ ನಡೆಯುವುದರ ಜೊತೆಗೆ ಲಕ್ಷಾಂತರ ಭಕ್ತರು ವಿಭಿನ್ನ ಕಾರ್ಯಚಟುವಟಿಕೆಗಳನ್ನು ನಡೆಸುವುದರ ಜೊತೆಯಲ್ಲಿ ಶ್ರೀ. ದೇವರ ದೇವಸ್ಥಾನಗಳೂ ಪ್ರಮುಖವಾದ ಪೂಜಾ ಕೇಂದ್ರಗಳೂ ಹಾಗೂ ಧಾರ್ಮಿಕ ಕೇಂದ್ರಗಳು ಕರಾವಳಿ ನಿಯಂತ್ರಣ ವಲಯ-III ರಲ್ಲಿ ಬರುತ್ತಿದ್ದು, ಕರಾವಳಿ ನಿಯಂತ್ರಣ ವಲಯ ನಕ್ಷೆಯಂತೆ ಅಭಿವೃದ್ಧಿ ನಿಷಿದ್ಧ ಪ್ರದೇಶವಾಗಿರುತ್ತವೆ. ಆದರೆ ಮುಡೇಶ್ವರ ಗ್ರಾಮದ ಸಮುದ್ರ ತೀರ ಪ್ರದೇಶವು ದೇಶ ವಿದೇಶಗಳಲ್ಲಿ ಅತ್ಯಂತ ಪ್ರಖ್ಯಾತವಾಗಿದ್ದು ಲಕ್ಷಾಂತರ</p> | <p>ಪ್ರಾಥಮಿಕವಾಗಿ ಈ ಬಗ್ಗೆ ವಿವರವಾಗಿ ಚರ್ಚಿಸಿ, ಸದರಿ ಪ್ರದೇಶವು ಕರಾವಳಿ ನಿಯಂತ್ರಣ ವಲಯ-III ರ ಅಭಿವೃದ್ಧಿ ನಿಷಿದ್ಧ ಪ್ರದೇಶದಲ್ಲಿ ಬರುತ್ತಿದ್ದು, ಕರಾವಳಿ ನಿಂತ್ರಣ ವಲಯ 2011ರ ಅಧಿಸೂಚನೆಯ ಪ್ರಕಾರ 7(ii)CRZ-II ರ ಪ್ರಕಾರ ಪರಿಗಣಿಸಲು ಬರುವುದಿಲ್ಲ ಮತ್ತು ನಿಯಮಾವಳಿಗಳನ್ನು ಸಡಿಲಗೊಳಿಸುವುದು ತಿದ್ದುಪಡಿಗೆ ಸಂಬಂಧಿಸಿದ್ದು; ಪ್ರಸ್ತುತ ಮನವಿಯನ್ನು ಪರಿಗಣಿಸಲು ಬರುವುದಿಲ್ಲ ಎಂದು ನಿರ್ಣಯಿಸಲಾಯಿತು.</p> |

| 1 | 2 | 3 | 4 | 5 |
|-----|--|------------|--|---|
| 218 | ಶ್ರೀ. ಉಮೇಶ ಕರಿಯ ನಾಯ್ಕ ಗೋಕರ್ಣ ಗ್ರಾಮ, ಕುಮಟಾ ತಾಲೂಕು | 17-11-2017 | <p>ಯಾತ್ರಿಕರನ್ನು ಕಾಗೂ ಪ್ರವಾಸಿಗರನ್ನು ತನ್ನ ಪ್ರತಿ ವರ್ಷವೂ ಕೈಬಿಡಿಸಿ ಕರೆಯುತ್ತಿದ್ದು ದಿನದಿಂದ ದಿನಕ್ಕೆ ಪ್ರವಾಸೋದ್ಯಮದ ವಿಭಿನ್ನ ಮಜಲುಗಳು ತೆರೆದುಕೊಳ್ಳುತ್ತಿವೆ. ಮುರ್ಬಾದ್ ಶ್ರೀರ ಪ್ರದೇಶವಾಗಿದ್ದರಿಂದ ಕಾಗೂ ಪವಿತ್ರ ಶಿವನ ಯಾತ್ರಾ ಸ್ಥಳವೂ ಆಗಿರುವುದರಿಂದ, ವರ್ಷಂಪೂರ್ತಿ ಯಾತ್ರಿಕರಿಂದ, ಪ್ರವಾಸಿಗರಿಂದ ತುಂಬಿರುತ್ತಿದ್ದು ಇವರ ಬೇಡಿಕೆಗಳನ್ನು ಈಡೇರಿಸುವಲ್ಲಿ ಕರಾವಳಿ ನಿಯಂತ್ರಣ ವಲಯ ಸಡಲೀಕರಣ ಮಹತ್ವದ ಪಾತ್ರ ವಹಿಸುತ್ತದೆ. ಆದ್ದರಿಂದ ಈ ಭಾಗದ ಜನರ ಆರ್ಥಿಕತೆ ಸುಪೂರ್ಣವಾಗಿ ಪ್ರವಾಸೋದ್ಯಮವನ್ನೇ ಆಧರಿಸಿದ್ದು ಕರಾವಳಿ ನಿಯಂತ್ರಣ ವಲಯ ನಿಯಮಗಳನ್ನು ಸಡಿಲಗೊಳಿಸಿ, ಸದರಿ ಪ್ರದೇಶವನ್ನು ಅಭಿವೃದ್ಧಿ ಹೊಂದಿದ ಪ್ರದೇಶವೆಂದು ಗುರುತಿಸಿ, ಸದರಿ ಪ್ರದೇಶವನ್ನು ಕರಾವಳಿ ನಿಯಂತ್ರಣ ವಲಯ-III ರಿಂದ ಕರಾವಳಿ ನಿಯಂತ್ರಣ ವಲಯ-II ಕ್ಕೆ ಬದಲಾಯಿಸಬೇಕಾಗಿ ವಿನಂತಿ.</p> | ಪ್ರಾಧಿಕಾರವು ಈ ಬಗ್ಗೆ ವಿವರವಾಗಿ ಚರ್ಚಿಸಿ, ಸರ್ವೆ ನಂಬರ 8 CRZ-III ರ ಅಭಿವೃದ್ಧಿ ನಿಷಿದ್ಧ ಪ್ರದೇಶದಲ್ಲಿ ಬರುತ್ತಿದ್ದು, CRZ-IA (Archaeological & heritage site) ಗೆ ಹೊಂದಿಕೊಂಡಿದ್ದು, ಸರ್ವೆ ನಂಬರ 4 CRZ-IA ಪ್ರಾಪ್ತಿಯಲ್ಲಿ ಬರುತ್ತಿದ್ದು, ಸರ್ವೆ ನಂಬರ 1472 CRZ area for river or creek (ಅಭಿವೃದ್ಧಿ ನಿಷಿದ್ಧ ಪ್ರದೇಶ) ಪ್ರಾಪ್ತಿಯಲ್ಲಿ ಬರುತ್ತಿದ್ದು, ಸರ್ವೆ ನಂಬರ 1474 ಮತ್ತು 1475 ಪ್ರದೇಶಗಳು CRZ-IA & CRZ-III ರಲ್ಲಿ ಬರುತ್ತಿದ್ದು, ಸಮುದ್ರದಿಂದ ದೂರವಿದ್ದರೂ ಸಹ, ನದಿ ಪಕ್ಕದಲ್ಲಿ ಇರುವುದರಿಂದ ಕೈಬಿಡಲು ಬರುವುದಿಲ್ಲ. ಕಾರಣ ಪ್ರಸ್ತುತ ಮನವಿಯನ್ನು ಪರಿಗಣಿಸಲು ಬರುವುದಿಲ್ಲ ಎಂದು ನಿರ್ಣಯಿಸಲಾಯಿತು. |
| 219 | ಶ್ರೀ. ಸುರೇಶ್ ಮಹಾಬಲೇಶ್ವರ ಹೆಗಡೆ ಕೇರ್ ಆಫ್ ಡ್ರೀಮ್ಸ್ ಚೆಂಬರ್ ಯಲ್ಲಾಪುರ ಬಸ್ ಸ್ಟಾಂಡ್ ಹತ್ತಿರ, ಯಲ್ಲಾಪುರ | 17-11-2017 | <p>ಕಾರವಾರ ತಾಲೂಕಿನ ಮಧೇವಾಡಾ ಗ್ರಾಮದ ಸರ್ವೆ. ನಂಬರ್ 209/ಅ/81/ಕ ನದಿ ಭರತರೇಖೆಯಿಂದ 250 ಮೀಟರ್ ಗಿಂತಲೂ ಹೆಚ್ಚು ದೂರದಲ್ಲಿದೆ ಮತ್ತು ನಮ್ಮ ಭೂಮಿ ಮತ್ತು ಕಾಳಿ ನದಿಯ ನಡುವೆ ಕೆಲವು ಖಾಸಗಿ ಜಾಗಗಳಿದ್ದು, ನಾವು ಇಲ್ಲಿ ಹಲವಾರು ವರ್ಷಗಳಿಂದ ಈ ಪ್ರದೇಶದಲ್ಲಿ ಭತ್ತವನ್ನು ಬೆಳೆಸುತ್ತಿದ್ದೇವೆ ಮತ್ತು ಸ್ವಲ್ಪ ಕಾಲದವರೆಗೆ ನಾವು ಪಂಪ್‌ನಿಂದ ನೀರು ಬಿಟ್ಟು ಜಲಚರ ಸಾಕಣೆಗಾಗಿ ಸದರಿ ಜಾಗವನ್ನು ಬಳಸಿಕೊಳ್ಳುತ್ತಿದ್ದೇವೆ. ಕೆಲವು ಸಮಯದಲ್ಲಿ Aqua cultivating ponds ನಿರ್ಮಾಣಕ್ಕಾಗಿ ಸದರಿ ಪ್ರದೇಶದಲ್ಲಿ ಮಳೆಗಾಲದಲ್ಲಿ ನೀರಿನಿಂದ ಸುತ್ತುವರಿಯುತ್ತದೆ. ಆದ್ದರಿಂದ ಸದರಿ ಪ್ರದೇಶವನ್ನು ಕರಾವಳಿ ನಿಯಂತ್ರಣ ವಲಯದಲ್ಲಿ ಸೇರ್ಪಡೆಗೊಳಿಸಿರುವುದು ನಾವು ವಿರೋಧಿಸಿದ್ದೇವೆ. ಈ ವಿಷಯವಾಗಿ ತಪ್ಪು ವಿವರಿಸಿಕೊಳ್ಳುವುದೇನೆಂದರೆ ಕರಾವಳಿ ನಿಯಂತ್ರಣ ವಲಯ ಹೊಸ ಕರಡು ನಕೆಯಲ್ಲಿ ಕಾರವಾರ ತಾಲೂಕಿನ ಮಧೇವಾಡಾ ಗ್ರಾಮದ ಸರ್ವೆ. ನಂಬರ್ 209 ನ್ನು CRZ-1b ಗೆ ಸೇರಿಸಿರುವುದನ್ನು ಸಂಪೂರ್ಣವಾಗಿ ವಿರೋಧಿಸುತ್ತಿದ್ದೇವೆ. ಆದ್ದರಿಂದ ಸದರಿ ಪ್ರದೇಶವನ್ನು</p> | ಪ್ರಾಧಿಕಾರವು ಈ ಬಗ್ಗೆ ವಿವರವಾಗಿ ಚರ್ಚಿಸಿ, ಅರ್ಜಿಯು ಕ್ರ. ಸಂ. 73 ರಲ್ಲಿನ ಮನವಿಯ ಬಗ್ಗೆ ಕೈಗೊಂಡ ನಿರ್ಣಯವನ್ನೇ ಪರಿಗಣಿಸುವಂತೆ ಸೂಚಿಸಲಾಯಿತು |

| 1 | 2 | 3 | 4 | 5 |
|-----|---|------------|--|---|
| 220 | ಶ್ರೀ. ಕೆ. ಆರ್. ಜಯರಾಮ್, ಕೇರ್ ಆಫ್ ಡ್ರೀಮ್ಸ್ ಚೆಂಬರ್ಸ್ ಯಲ್ಲಾಪುರ ಬಸ್ ಸ್ಟಾಂಡ್ ಹತ್ತಿರ, ಯಲ್ಲಾಪುರ | 17-11-2017 | <p>ಕರಾವಳಿ ನಿಯಂತ್ರಣ ವಲಯ ವ್ಯಾಪ್ತಿಯಿಂದ ಹೊರತುಪಡಿಸಿ ಕೊಡಬೇಕಾಗಿ ವಿನಂತಿಸಿದೆ.</p> <p>ಕಾರವಾರ ತಾಲೂಕಿನ ಮಧೇವಾಡಾ ಗ್ರಾಮದ ಸರ್ವೆ. ನಂಬರ್ 209/ಅ/91 ನಡಿ ಭರತರೇಖೆಯಿಂದ 250 ಮೀಟರ್ಗಿಂತಲೂ ಹೆಚ್ಚು ದೂರದಲ್ಲಿದ್ದ ಮತ್ತು ಭೂಮಿ ಮತ್ತು ಕಾಳಿ ನದಿಯ ನಡುವೆ ಕೆಲವು ಖಾಸಗಿ ಜಾಗಗಳಿದ್ದು, ನಾಪು ಇಲ್ಲಿ ಹಲವಾರು ವರ್ಷಗಳಿಂದ ಈ ಪ್ರದೇಶದಲ್ಲಿ ಭತ್ತವನ್ನು ಬೆಳೆಸುತ್ತಿದ್ದೇವೆ ಮತ್ತು ಸ್ವಲ್ಪ ಕಾಲದವರೆಗೆ ನಾಪು ಪಂಪ್‌ನಿಂದ ನೀರು ಬಿಟ್ಟು ಜಲಜರ ಸಾಕಣೆಗಾಗಿ ಸದರಿ ಜಾಗವನ್ನು ಬಳಸಿಕೊಳ್ಳುತ್ತಿದ್ದೇವೆ.</p> <p>ಕೆಲವು ಸಮಯದಲ್ಲಿ Aqua cultivating ponds ನಿರ್ಮಾಣಕ್ಕಾಗಿ ಸದರಿ ಪ್ರದೇಶದಲ್ಲಿ ಮಳೆಗಾಲದಲ್ಲಿ ನೀರಿಸಿದ ಸುತ್ತಮುತ್ತಲಿನ ಆದ್ದರಿಂದ ಸದರಿ ಪ್ರದೇಶವನ್ನು ಕರಾವಳಿ ನಿಯಂತ್ರಣ ವಲಯದಲ್ಲಿ ಸೇರ್ಪಡೆಗೊಳಿಸಿರುವುದು ನಾಪು ವಿರೋಧಿಸಿದ್ದೇವೆ. ಈ ವಿಷಯವಾಗಿ ತಮ್ಮಲ್ಲಿ ವಿನಂತಿಸಿಕೊಳ್ಳುವುದೇನಂದರೆ ಕರಾವಳಿ ನಿಯಂತ್ರಣ ವಲಯ ಹೊಸ ಕರಡು ನಕ್ಷೆಯಲ್ಲಿ ಕಾರವಾರ ತಾಲೂಕಿನ ಮಧೇವಾಡಾ ಗ್ರಾಮದ ಸರ್ವೆ. ನಂಬರ್ 209 ನ್ನು CRZ-1b ಗೆ ಸೇರಿಸಿರುವುದನ್ನು ಸಂಪರ್ಕಿಸಿ ವಿರೋಧಿಸುತ್ತಿದ್ದೇವೆ. ಆದ್ದರಿಂದ ಸದರಿ ಪ್ರದೇಶವನ್ನು ಹೊರತುಪಡಿಸಿ ಕೊಡಬೇಕಾಗಿ ವಿನಂತಿಸಿದೆ.</p> | <p>ಪ್ರಾಧಿಕಾರವು ಈ ಬಗ್ಗೆ ವಿವರವಾಗಿ ಚರ್ಚಿಸಿ, ಅರ್ಜಿಯು ಕ್ರ. ಸಂ. 74 ರಲ್ಲಿನ ಮನವಿಯು ಬಗ್ಗೆ ಕೈಗೊಂಡ ನಿರ್ಣಯವನ್ನೇ ಪರಿಗಣಿಸುವಂತೆ ಸೂಚಿಸಲಾಯಿತು.</p> |
| 221 | ಶ್ರೀ. ಸುರೇಶ್ ಮುಖಾಬಲೇಶ್ವರ ಹೆಗಡೆ ಕೇರ್ ಆಫ್ ಡ್ರೀಮ್ಸ್ ಚೆಂಬರ್ಸ್ ಯಲ್ಲಾಪುರ ಬಸ್ ಸ್ಟಾಂಡ್ ಹತ್ತಿರ, ಯಲ್ಲಾಪುರ | 17-11-2017 | <p>ಕಾರವಾರ ತಾಲೂಕಿನ ಮಧೇವಾಡಾ ಗ್ರಾಮದ ಸರ್ವೆ. ನಂಬರ್ 209/ಅ/81/ಅ ನಡಿ ಭರತರೇಖೆಯಿಂದ 250 ಮೀಟರ್ಗಿಂತಲೂ ಹೆಚ್ಚು ದೂರದಲ್ಲಿದ್ದ ಮತ್ತು ನಮ್ಮ ಭೂಮಿ ಮತ್ತು ಕಾಳಿ ನದಿಯ ನಡುವೆ ಕೆಲವು ಖಾಸಗಿ ಜಾಗಗಳಿದ್ದು, ನಾಪು ಇಲ್ಲಿ ಹಲವಾರು ವರ್ಷಗಳಿಂದ ಈ ಪ್ರದೇಶದಲ್ಲಿ ಭತ್ತವನ್ನು ಬೆಳೆಸುತ್ತಿದ್ದೇವೆ ಮತ್ತು ಸ್ವಲ್ಪ ಕಾಲದವರೆಗೆ ನಾಪು ಪಂಪ್‌ನಿಂದ ನೀರು ಬಿಟ್ಟು ಜಲಜರ ಸಾಕಣೆಗಾಗಿ ಸದರಿ ಜಾಗವನ್ನು ಬಳಸಿಕೊಳ್ಳುತ್ತಿದ್ದೇವೆ. ಕೆಲವು ಸಮಯದಲ್ಲಿ Aqua cultivating ponds ನಿರ್ಮಾಣಕ್ಕಾಗಿ ಸದರಿ ಪ್ರದೇಶದಲ್ಲಿ ಮಳೆಗಾಲದಲ್ಲಿ ನೀರಿಸಿದ ಸುತ್ತಮುತ್ತಲಿನ ಆದ್ದರಿಂದ ಸದರಿ ಪ್ರದೇಶವನ್ನು ಕರಾವಳಿ ನಿಯಂತ್ರಣ ವಲಯದಲ್ಲಿ ಸೇರ್ಪಡೆಗೊಳಿಸಿರುವುದು ನಾಪು ವಿರೋಧಿಸಿದ್ದೇವೆ. ಈ ವಿಷಯವಾಗಿ ತಮ್ಮಲ್ಲಿ ವಿನಂತಿಸಿಕೊಳ್ಳುವುದೇನಂದರೆ ಕರಾವಳಿ ನಿಯಂತ್ರಣ ವಲಯ ಹೊಸ ಕರಡು ನಕ್ಷೆಯಲ್ಲಿ ಕಾರವಾರ ತಾಲೂಕಿನ ಮಧೇವಾಡಾ ಗ್ರಾಮದ ಸರ್ವೆ. ನಂಬರ್ 209 ನ್ನು CRZ-1b ಗೆ ಸೇರಿಸಿರುವುದನ್ನು ಸಂಪರ್ಕಿಸಿ ವಿರೋಧಿಸುತ್ತಿದ್ದೇವೆ. ಆದ್ದರಿಂದ ಸದರಿ ಪ್ರದೇಶವನ್ನು ಹೊರತುಪಡಿಸಿ ಕೊಡಬೇಕಾಗಿ ವಿನಂತಿಸಿದೆ.</p> | <p>ಪ್ರಾಧಿಕಾರವು ಈ ಬಗ್ಗೆ ವಿವರವಾಗಿ ಚರ್ಚಿಸಿ, ಕ್ರ. ಸಂ. 75 ರಲ್ಲಿನ ಮನವಿಯು ಬಗ್ಗೆ ಕೈಗೊಂಡ ನಿರ್ಣಯವನ್ನೇ ಪರಿಗಣಿಸುವಂತೆ ಸೂಚಿಸಲಾಯಿತು.</p> |
| 222 | ಶ್ರೀ. ಗಣೇಶ್ ಎ. ಹೆಚ್ಚಾರ ಕೇರ್ ಆಫ್ ಡ್ರೀಮ್ಸ್ ಚೆಂಬರ್ಸ್ ಯಲ್ಲಾಪುರ ಬಸ್ ಸ್ಟಾಂಡ್ ಹತ್ತಿರ, ಯಲ್ಲಾಪುರ | 17-11-2017 | <p>ಕಾರವಾರ ತಾಲೂಕಿನ ಮಧೇವಾಡಾ ಗ್ರಾಮದ ಸರ್ವೆ. ನಂಬರ್ 209/ಅ/81/ಇನದಿ ಭರತರೇಖೆಯಿಂದ 250 ಮೀಟರ್ ಗಿಂತಲೂ ಹೆಚ್ಚು ದೂರದಲ್ಲಿದ್ದ ಮತ್ತು ನಮ್ಮ ಭೂಮಿ ಮತ್ತು ಕಾಳಿ ನದಿಯ ನಡುವೆ ಕೆಲವು ಖಾಸಗಿ ಜಾಗಗಳಿದ್ದು, ನಾಪು ಇಲ್ಲಿ ಹಲವಾರು ವರ್ಷಗಳಿಂದ ಈ ಪ್ರದೇಶದಲ್ಲಿ ಭತ್ತವನ್ನು ಬೆಳೆಸುತ್ತಿದ್ದೇವೆ ಮತ್ತು ಸ್ವಲ್ಪ ಕಾಲದವರೆಗೆ ನಾಪು ಪಂಪ್‌ನಿಂದ ನೀರು ಬಿಟ್ಟು ಜಲಜರ ಸಾಕಣೆಗಾಗಿ ಸದರಿ ಜಾಗವನ್ನು ಬಳಸಿಕೊಳ್ಳುತ್ತಿದ್ದೇವೆ. ಕೆಲವು ಸಮಯದಲ್ಲಿ Aqua cultivating ponds ನಿರ್ಮಾಣಕ್ಕಾಗಿ ಸದರಿ ಪ್ರದೇಶದಲ್ಲಿ ಮಳೆಗಾಲದಲ್ಲಿ ನೀರಿಸಿದ ಸುತ್ತಮುತ್ತಲಿನ ಆದ್ದರಿಂದ ಸದರಿ ಪ್ರದೇಶವನ್ನು ಹೊರತುಪಡಿಸಿ ಕೊಡಬೇಕಾಗಿ ವಿನಂತಿಸಿದೆ.</p> | <p>ಪ್ರಾಧಿಕಾರವು ಈ ಬಗ್ಗೆ ವಿವರವಾಗಿ ಚರ್ಚಿಸಿ, ಕ್ರ. ಸಂ. 76 ರಲ್ಲಿನ ಮನವಿಯು ಬಗ್ಗೆ ಕೈಗೊಂಡ ನಿರ್ಣಯವನ್ನೇ ಪರಿಗಣಿಸುವಂತೆ ಸೂಚಿಸಲಾಯಿತು.</p> |

| 1 | 2 | 3 | 4 | 5 |
|-----|---|------------|--|--|
| 223 | <p>ಶ್ರೀ. ರಾಘವೇಂದ್ರ ಗಣಪತಿ ನಾಯ್ಕ ಕೆ.ಆರ್ ಆಫ್ ಡ್ರೀಮ್ಸ್ ಚೆಂಬರ್ಸ್ ಯಲ್ಲಾಪುರ ಬಸ್ ಸ್ಟಾಂಡ್ ಹತ್ತಿರ, ಯಲ್ಲಾಪುರ</p> | 17-11-2017 | <p>ಅದ್ದರಿಂದ ಸದರಿ ಪ್ರದೇಶವನ್ನು ಕರಾವಳಿ ನಿಯಂತ್ರಣ ವಲಯದಲ್ಲಿ ಸೇರ್ಪಡೆಗೊಳಿಸಿರುವುದು ನಾವು ವಿರೋಧಿಸಿದ್ದೇವೆ. ಈ ವಿಷಯವಾಗಿ ತಮ್ಮಲ್ಲಿ ವಿನಂತಿಸಿಕೊಳ್ಳುವುದೇನೆಂದರೆ ಕರಾವಳಿ ನಿಯಂತ್ರಣ ವಲಯ ಹೊಸ ಕರಡು ನಕ್ಷೆಯಲ್ಲಿ ಕಾರವಾರ ತಾಲೂಕಿನ ಮಧೇವಾಡಾ ಗ್ರಾಮದ ಸರ್ವೆ ಸಂಖ್ಯೆ 209 ನ್ನು CRZ-1b ಗೆ ಸೇರಿಸಿರುವುದನ್ನು ಸಂಪೂರ್ಣವಾಗಿ ವಿರೋಧಿಸುತ್ತಿದ್ದೇವೆ. ಅದ್ದರಿಂದ ಸದರಿ ಪ್ರದೇಶವನ್ನು ಕರಾವಳಿ ನಿಯಂತ್ರಣ ವಲಯ ವ್ಯಾಪ್ತಿಯಿಂದ ಹೊರತುಪಡಿಸಿ ಕೊಡಬೇಕಾಗಿ ವಿನಂತಿಸಿದೆ.</p> <p>ಕಾರವಾರ ತಾಲೂಕಿನ ಮಧೇವಾಡಾ ಗ್ರಾಮದ ಸರ್ವೆ ಸಂಖ್ಯೆ 209/ಅ/81/ಬ ನಡಿ ಭರತೇಬೆಯಿಂದ 250 ಮೀಟರ್ ಗಿಂತಲೂ ಹೆಚ್ಚು ದೂರದಲ್ಲಿ ಮತ್ತು ನಮ್ಮ ಭೂಮಿ ಮತ್ತು ಕಾಳಿ ನದಿಯ ನಡುವೆ ಕೆಲವು ಖಾಸಗಿ ಜಾಗಗಳಿದ್ದು; ನಾವು ಇಲ್ಲಿ ಹಲವಾರು ವರ್ಷಗಳಿಂದ ಈ ಪ್ರದೇಶದಲ್ಲಿ ಭತ್ತವನ್ನು ಬೆಳೆಸುತ್ತಿದ್ದೇವೆ ಮತ್ತು ಸ್ವಲ್ಪ ಕಾಲದವರೆಗೆ ನಾವು ಪಂಪಿನಿಂದ ನೀರು ಬಿಟ್ಟು ಜಲಚರ ಸಾಕಣೆಗಾಗಿ ಸದರಿ ಜಾಗವನ್ನು ಬಳಸಿಕೊಳ್ಳುತ್ತಿದ್ದೇವೆ. ಕೆಲವು ಸಮಯದಲ್ಲಿ Aqua cultivating ponds ನಿರ್ಮಾಣಕ್ಕಾಗಿ ಸದರಿ ಪ್ರದೇಶದಲ್ಲಿ ಮಳೆಗಾಲದಲ್ಲಿ ನೀರಿನಿಂದ ಸುತ್ತುವರೆದಿರುತ್ತದೆ. ಅದ್ದರಿಂದ ಸದರಿ ಪ್ರದೇಶವನ್ನು ಕರಾವಳಿ ನಿಯಂತ್ರಣ ವಲಯದಲ್ಲಿ ಸೇರ್ಪಡೆಗೊಳಿಸಿರುವುದು ನಾವು ವಿರೋಧಿಸಿದ್ದೇವೆ. ಈ ವಿಷಯವಾಗಿ ತಮ್ಮಲ್ಲಿ ವಿನಂತಿಸಿಕೊಳ್ಳುವುದೇನೆಂದರೆ ಕರಾವಳಿ ನಿಯಂತ್ರಣ ವಲಯ ಹೊಸ ಕರಡು ನಕ್ಷೆಯಲ್ಲಿ ಕಾರವಾರ ತಾಲೂಕಿನ ಮಧೇವಾಡಾ ಗ್ರಾಮದ ಸರ್ವೆ ಸಂಖ್ಯೆ 209 ನ್ನು CRZ-1b ಗೆ ಸೇರಿಸಿರುವುದನ್ನು ಸಂಪೂರ್ಣವಾಗಿ ವಿರೋಧಿಸುತ್ತಿದ್ದೇವೆ. ಅದ್ದರಿಂದ ಸದರಿ ಪ್ರದೇಶವನ್ನು ಕರಾವಳಿ ನಿಯಂತ್ರಣ ವಲಯ ವ್ಯಾಪ್ತಿಯಿಂದ ಹೊರತುಪಡಿಸಿ ಕೊಡಬೇಕಾಗಿ ವಿನಂತಿಸಿದೆ.</p> | <p>ಪ್ರಾಧಿಕಾರವು ಈ ಬಗ್ಗೆ ವಿವರವಾಗಿ ಚರ್ಚಿಸಿ, ಕ್ರ. ಸಂ. 77 ರಲ್ಲಿನ ಮನವಿಯ ಬಗ್ಗೆ ಕೈಗೊಂಡ ನಿರ್ಣಯವನ್ನೇ ಪರಿಗಣಿಸುವಂತೆ ಸೂಚಿಸಲಾಯಿತು.</p> |
| 224 | <p>ಶ್ರೀ. ಅಚೇಯ ರಮಾಕಾಂತ್ ನಾಯ್ಕ ಕೆ.ಆರ್ ಆಫ್ ಡ್ರೀಮ್ಸ್ ಚೆಂಬರ್ಸ್ ಯಲ್ಲಾಪುರ ಬಸ್ ಸ್ಟಾಂಡ್ ಹತ್ತಿರ, ಯಲ್ಲಾಪುರ</p> | 17-11-2017 | <p>ಕಾರವಾರ ತಾಲೂಕಿನ ಮಧೇವಾಡಾ ಗ್ರಾಮದ ಸರ್ವೆ ಸಂಖ್ಯೆ 207/ಅ/91ಡಿ ನಡಿ ಭರತೇಬೆಯಿಂದ 250 ಮೀಟರ್ ಗಿಂತಲೂ ಹೆಚ್ಚು ದೂರದಲ್ಲಿ ಮತ್ತು ಭೂಮಿ ಮತ್ತು ಕಾಳಿ ನದಿಯ ನಡುವೆ ಕೆಲವು ಖಾಸಗಿ ಜಾಗಗಳಿದ್ದು; ನಾವು ಇಲ್ಲಿ ಹಲವಾರು ವರ್ಷಗಳಿಂದ ಈ ಪ್ರದೇಶದಲ್ಲಿ ಭತ್ತವನ್ನು ಬೆಳೆಸುತ್ತಿದ್ದೇವೆ ಮತ್ತು ಸ್ವಲ್ಪ ಕಾಲದವರೆಗೆ ನಾವು ಪಂಪಿನಿಂದ ನೀರು ಬಿಟ್ಟು ಜಲಚರ ಸಾಕಣೆಗಾಗಿ ಸದರಿ ಜಾಗವನ್ನು ಬಳಸಿಕೊಳ್ಳುತ್ತಿದ್ದೇವೆ. ಕೆಲವು ಸಮಯದಲ್ಲಿ Aqua cultivating ponds ನಿರ್ಮಾಣಕ್ಕಾಗಿ ಸದರಿ ಪ್ರದೇಶದಲ್ಲಿ ಮಳೆಗಾಲದಲ್ಲಿ ನೀರಿನಿಂದ ಸುತ್ತುವರೆದಿರುತ್ತದೆ. ಅದ್ದರಿಂದ ಸದರಿ ಪ್ರದೇಶವನ್ನು ಕರಾವಳಿ ನಿಯಂತ್ರಣ ವಲಯದಲ್ಲಿ ಸೇರ್ಪಡೆಗೊಳಿಸಿರುವುದು ನಾವು ವಿರೋಧಿಸಿದ್ದೇವೆ. ಈ ವಿಷಯವಾಗಿ ತಮ್ಮಲ್ಲಿ ವಿನಂತಿಸಿಕೊಳ್ಳುವುದೇನೆಂದರೆ ಕರಾವಳಿ ನಿಯಂತ್ರಣ ವಲಯ ಹೊಸ ಕರಡು ನಕ್ಷೆಯಲ್ಲಿ ಕಾರವಾರ ತಾಲೂಕಿನ ಮಧೇವಾಡಾ ಗ್ರಾಮದ ಸರ್ವೆ ಸಂಖ್ಯೆ 209 ನ್ನು CRZ-1b ಗೆ ಸೇರಿಸಿರುವುದನ್ನು ಸಂಪೂರ್ಣವಾಗಿ ವಿರೋಧಿಸುತ್ತಿದ್ದೇವೆ. ಅದ್ದರಿಂದ ಸದರಿ ಪ್ರದೇಶವನ್ನು ಕರಾವಳಿ ನಿಯಂತ್ರಣ ವಲಯ ವ್ಯಾಪ್ತಿಯಿಂದ ಹೊರತುಪಡಿಸಿ ಕೊಡಬೇಕಾಗಿ ವಿನಂತಿಸಿದೆ.</p> | <p>ಪ್ರಾಧಿಕಾರವು ಈ ಬಗ್ಗೆ ವಿವರವಾಗಿ ಚರ್ಚಿಸಿ, ಕ್ರ. ಸಂ. 78 ರಲ್ಲಿನ ಮನವಿಯ ಬಗ್ಗೆ ಕೈಗೊಂಡ ನಿರ್ಣಯವನ್ನೇ ಪರಿಗಣಿಸುವಂತೆ ಸೂಚಿಸಲಾಯಿತು.</p> |
| 225 | <p>ಶ್ರೀ. ಶ್ರೀಕಾಂತ್ ಡಿ ಶೆಟ್ಟಿ ಕೆ.ಆರ್ ಆಫ್ ಡ್ರೀಮ್ಸ್ ಚೆಂಬರ್ಸ್</p> | 17-11-2017 | <p>ಕಾರವಾರ ತಾಲೂಕಿನ ಮಧೇವಾಡಾ ಗ್ರಾಮದ ಸರ್ವೆ ಸಂಖ್ಯೆ 209 ನಡಿ ಭರತೇಬೆಯಿಂದ 250 ಮೀಟರ್ ಗಿಂತಲೂ ಹೆಚ್ಚು ದೂರದಲ್ಲಿ ಮತ್ತು ಭೂಮಿ ಮತ್ತು ಕಾಳಿ ನದಿಯ ನಡುವೆ ಕೆಲವು ಖಾಸಗಿ ಜಾಗಗಳಿದ್ದು; ನಾವು ಇಲ್ಲಿ ಹಲವಾರು ವರ್ಷಗಳಿಂದ ಈ ಪ್ರದೇಶದಲ್ಲಿ ಭತ್ತವನ್ನು ಬೆಳೆಸುತ್ತಿದ್ದೇವೆ ಮತ್ತು ಸ್ವಲ್ಪ ಕಾಲದವರೆಗೆ ನಾವು ಪಂಪಿನಿಂದ ನೀರು ಬಿಟ್ಟು ಜಲಚರ ಸಾಕಣೆಗಾಗಿ ಸದರಿ ಜಾಗವನ್ನು ಬಳಸಿಕೊಳ್ಳುತ್ತಿದ್ದೇವೆ. ಕೆಲವು ಸಮಯದಲ್ಲಿ Aqua cultivating ponds ನಿರ್ಮಾಣಕ್ಕಾಗಿ ಸದರಿ ಪ್ರದೇಶದಲ್ಲಿ ಮಳೆಗಾಲದಲ್ಲಿ ನೀರಿನಿಂದ ಸುತ್ತುವರೆದಿರುತ್ತದೆ. ಅದ್ದರಿಂದ ಸದರಿ ಪ್ರದೇಶವನ್ನು ಕರಾವಳಿ ನಿಯಂತ್ರಣ ವಲಯ ವ್ಯಾಪ್ತಿಯಿಂದ ಹೊರತುಪಡಿಸಿ ಕೊಡಬೇಕಾಗಿ ವಿನಂತಿಸಿದೆ.</p> | <p>ಪ್ರಾಧಿಕಾರವು ಈ ಬಗ್ಗೆ ವಿವರವಾಗಿ ಚರ್ಚಿಸಿ, ಕ್ರ. ಸಂ. 79 ರಲ್ಲಿನ ಮನವಿಯ ಬಗ್ಗೆ ಕೈಗೊಂಡ ನಿರ್ಣಯವನ್ನೇ ಪರಿಗಣಿಸುವಂತೆ ಸೂಚಿಸಲಾಯಿತು.</p> |

| 1 | 2 | 3 | 4 | 5 |
|-----|---|------------|--|---|
| 1 | ಯಲ್ಲಾಪುರ ಬಸ್ ಸ್ಟಾಂಡ್ ಹತ್ತಿರ, ಯಲ್ಲಾಪುರ | | ವರ್ಷಗಳಿಂದ ಈ ಪ್ರದೇಶದಲ್ಲಿ ಭತ್ತವನ್ನು ಬೆಳೆಸುತ್ತಿದ್ದೇವೆ ಮತ್ತು ಸ್ವಲ್ಪ ಕಾಲದವರೆಗೆ ನಾವು ಪರಿಪೂರ್ಣವಾಗಿ ನೀರು ಬಿಟ್ಟು ಜಲಚರ ಸಾಕಣೆಗಾಗಿ ಸದರಿ ಜಾಗವನ್ನು ಬಳಸಿಕೊಳ್ಳುತ್ತಿದ್ದೇವೆ. ಕೆಲವು ಸಮಯದಲ್ಲಿ Aqua cultivating ponds ನಿರ್ಮಾಣಕ್ಕಾಗಿ ಸದರಿ ಪ್ರದೇಶದಲ್ಲಿ ಮಳೆಗಾಲದಲ್ಲಿ ನೀರಿನಿಂದ ಸುತ್ತುವರಿದಿರುತ್ತದೆ. ಆದ್ದರಿಂದ ಸದರಿ ಪ್ರದೇಶವನ್ನು ಕರಾವಳಿ ನಿಯಂತ್ರಣ ವಲಯದಲ್ಲಿ ಸೇರ್ಪಡೆಗೊಳಿಸಿರುವುದು ನಾವು ವಿರೋಧಿಸಿದ್ದೇವೆ. ಈ ವಿಷಯವಾಗಿ ತಮ್ಮಲ್ಲಿ ವಿನಂತಿಸಿಕೊಳ್ಳುವುದೇನೆಂದರೆ ಕರಾವಳಿ ನಿಯಂತ್ರಣ ವಲಯ ಹೊಸ ಕರಡು ಸಕ್ರಿಯಲ್ಲಿ ಕಾರಪುರ ತಾಲೂಕಿನ ಮರೇನಾಡಾ ಗ್ರಾಮದ ಸರ್ವೆ ನಂಬರ್ 209 ನ್ನು CRZ-1b ಗೆ ಸೇರಿಸಿರುವುದನ್ನು ಸಂಪೂರ್ಣವಾಗಿ ವಿರೋಧಿಸುತ್ತಿದ್ದೇವೆ. ಆದ್ದರಿಂದ ಸದರಿ ಪ್ರದೇಶವನ್ನು ಕರಾವಳಿ ನಿಯಂತ್ರಣ ವಲಯ ವ್ಯಾಪ್ತಿಯಿಂದ ಹೊರತುಪಡಿಸಿ ಕೊಡಬೇಕಾಗಿ ವಿನಂತಿಸಿದೆ. | ಪ್ರಾಧಿಕಾರವು ಈ ಬಗ್ಗೆ ವಿವರವಾಗಿ ಚರ್ಚಿಸಿ, ಸ.ನಂ. 12 ನ್ನು ಹೊರತುಪಡಿಸಿ ಸದರಿ ಪ್ರದೇಶಗಳು CRZ-III ರ ವ್ಯಾಪ್ತಿಯಲ್ಲಿ ಬರುತ್ತಿದ್ದು, ಸರ್ವೆ ನಂಬರ್ 12 ಸಿ.ಆರ್.ಯು.ಡ್ ವ್ಯಾಪ್ತಿಯಿಂದ ಹೊರಗೆ ಬರುವುದರಿಂದ CRZ ವ್ಯಾಪ್ತಿಯಲ್ಲಿನ ಪ್ರದೇಶವನ್ನು CRZ ವ್ಯಾಪ್ತಿಯಿಂದ ವಿನಾಯಿತಿ ನೀಡಲು ಅಧಿಸೂಚನೆಯಂತೆ ಅವಕಾಶವಿರುವುದಿಲ್ಲವೆಂದು ನಿರ್ಣಯಿಸಲಾಯಿತು. |
| 226 | ಶ್ರೀ. ಗಣಪತಿ ಸೀತಾಹರಾಮ ಅಚಾರಿ ಬಾವಿಶೋಧನೆ, ಕುಮಟಾ ತಾಲೂಕು | 17-11-2017 | ಕುಮಟಾ ತಾಲೂಕಿನ ಬಾವಿಶೋಧನೆ ಗ್ರಾಮದ ಸರ್ವೆ ನಂಬರ್ 221/28, 223 & 12 221/2ಅಬ ರಲ್ಲಿ ನಾವು ಪರಿಪೂರ್ಣವಾಗಿ ವಾಸವಾಗುತ್ತಿದ್ದು, ಸದರಿ ಸ್ಥಳವು ಸಮುದ್ರ ಮಟ್ಟದಿಂದ 200-300 ಮೀಟರ್ ಅಂತರದಲ್ಲಿ ಇರುತ್ತದೆ. ಆದರೆ ಈ ಸ್ಥಳವನ್ನು ಸಿ.ಆರ್.ಷೆಡ್ ನಲ್ಲಿ ಸೇರಿಸಿರುವುದರಿಂದ ಅಲ್ಲಿ ಯಾವುದೇ ರೀತಿಯಿಂದ ಅಭಿವೃದ್ಧಿಪಡಿಸಲು ಸಾಧ್ಯವಾಗುತ್ತಿಲ್ಲ. ಈ ಸ್ಥಳದ ಸುತ್ತ ಮುತ್ತಲಿನ ಪ್ರದೇಶವು ವಾಣಿಜ್ಯ ಮತ್ತು ವಸತಿ ಅಭಿವೃದ್ಧಿ ಹೊಂದಿರುತ್ತದೆ. ಕಾರಣ ಈಗಾಗಲೇ ಅಭಿವೃದ್ಧಿ ಹೊಂದಿರುವ ಪ್ರದೇಶದಲ್ಲಿ ಇರುವುದರಿಂದ ಸದರಿ ಪ್ರದೇಶವನ್ನು ಸಿ.ಆರ್.ಷೆಡ್ ವ್ಯಾಪ್ತಿಯಿಂದ ವಿನಾಯಿತಿ ನೀಡಿ ಅಭಿವೃದ್ಧಿ ಪಡಿಸಲು ಅವಕಾಶ ಒದಗಿಸಬೇಕೆಂಬುದಾಗಿ ವಿನಂತಿ. | ಪ್ರಾಧಿಕಾರವು ಈ ಬಗ್ಗೆ ವಿವರವಾಗಿ ಚರ್ಚಿಸಿ, ಸದರಿ ಪ್ರದೇಶಗಳು CRZ-III ರ ವ್ಯಾಪ್ತಿಯಲ್ಲಿ ಬರುತ್ತಿದ್ದು, ಆದ್ದರಿಂದ CRZ ವ್ಯಾಪ್ತಿಯಲ್ಲಿನ ಪ್ರದೇಶವನ್ನು CRZ ವ್ಯಾಪ್ತಿಯಿಂದ ವಿನಾಯಿತಿ ನೀಡಲು ಅಧಿಸೂಚನೆಯಂತೆ ಅವಕಾಶವಿರುವುದಿಲ್ಲವೆಂದು ನಿರ್ಣಯಿಸಲಾಯಿತು. |
| 227 | ಶ್ರೀಮತಿ. ಮಾದೇವಿ ಸೀತಾಹರಾಮ ಅಚಾರಿ ಗೋಕರ್ಣ, ಕುಮಟಾ ತಾಲೂಕು | 17-11-2017 | ಕುಮಟಾ ತಾಲೂಕಿನ ಗೋಕರ್ಣ ಗ್ರಾಮದ ಸರ್ವೆ ನಂಬರ್ 221/4, 221/6 ರಲ್ಲಿ ನಾವು ಪರಿಪೂರ್ಣವಾಗಿ ವಾಸವಾಗುತ್ತಿದ್ದು, ಸದರಿ ಸ್ಥಳವು ಸಮುದ್ರ ಮಟ್ಟದಿಂದ 200-300 ಮೀಟರ್ ಅಂತರದಲ್ಲಿ ಇರುತ್ತದೆ. ಆದರೆ ಈ ಸ್ಥಳವನ್ನು ಸಿ.ಆರ್.ಷೆಡ್ ನಲ್ಲಿ ಸೇರಿಸಿರುವುದರಿಂದ ಅಲ್ಲಿ ಯಾವುದೇ ರೀತಿಯಿಂದ ಅಭಿವೃದ್ಧಿಪಡಿಸಲು ಸಾಧ್ಯವಾಗುತ್ತಿಲ್ಲ. ಈ ಸ್ಥಳದ ಸುತ್ತ ಮುತ್ತಲಿನ ಪ್ರದೇಶವು ವಾಣಿಜ್ಯ ಮತ್ತು ವಸತಿ ಅಭಿವೃದ್ಧಿ ಹೊಂದಿರುತ್ತದೆ. ಕಾರಣ ಈಗಾಗಲೇ ಅಭಿವೃದ್ಧಿ ಹೊಂದಿರುವ ಪ್ರದೇಶದಲ್ಲಿ ಇರುವುದರಿಂದ ಸದರಿ ಪ್ರದೇಶವನ್ನು ಸಿ.ಆರ್.ಷೆಡ್ ವ್ಯಾಪ್ತಿಯಿಂದ ವಿನಾಯಿತಿ ನೀಡಿ ಅಭಿವೃದ್ಧಿ ಪಡಿಸಲು ಅವಕಾಶ ಒದಗಿಸಬೇಕೆಂಬುದಾಗಿ ವಿನಂತಿ. | ಪ್ರಾಧಿಕಾರವು ಈ ಬಗ್ಗೆ ವಿವರವಾಗಿ ಚರ್ಚಿಸಿ, ಸದರಿ ಪ್ರದೇಶಗಳು CRZ-III ರ ವ್ಯಾಪ್ತಿಯಲ್ಲಿ ಬರುತ್ತಿದ್ದು, ಆದ್ದರಿಂದ CRZ ವ್ಯಾಪ್ತಿಯಲ್ಲಿನ ಪ್ರದೇಶವನ್ನು CRZ ವ್ಯಾಪ್ತಿಯಿಂದ ವಿನಾಯಿತಿ ನೀಡಲು ಅಧಿಸೂಚನೆಯಂತೆ ಅವಕಾಶವಿರುವುದಿಲ್ಲವೆಂದು ನಿರ್ಣಯಿಸಲಾಯಿತು. |
| 228 | ಶ್ರೀ. ಕೇಶವ ದೇವಣ್ಣ ನಾಯ್ಕ ಸಾಣಿಕಟ್ಟಾ, ಕುಮಟಾ ತಾಲೂಕು. | 17-11-2017 | ಕುಮಟಾ ತಾಲೂಕಿನ ಗೋಕರ್ಣ ಗ್ರಾಮದ ಸರ್ವೆ ನಂಬರ್ 1474/15, 1474/20, 1474/29, 1474/31, 1474/65, 1475/26, 1475/3 ರಲ್ಲಿ ನಾವು ಪರಿಪೂರ್ಣವಾಗಿ ವಾಸವಾಗುತ್ತಿದ್ದು, ಸದರಿ ಸ್ಥಳವು ಸಮುದ್ರ ಮಟ್ಟದಿಂದ 5-6 ಕಿ.ಮೀಟರ್ ದೂರದಲ್ಲಿದ್ದು, ಆದರೆ ಸದರಿ ಸ್ಥಳವು ಹಿನ್ನೆಲೆ ಹೊಂದಿದ್ದು ಭೂಮಿಯು ಭೂಭಾಗದ ಕಡೆಗೆ ಇರುತ್ತದೆ. ಆ ಕಾರಣ ಈ ಪ್ರದೇಶವನ್ನು ಸಿ.ಆರ್.ಷೆಡ್ ವ್ಯಾಪ್ತಿಯಲ್ಲಿ ಬರದೇ ಇರುವುದರಿಂದ ಇದನ್ನು ಸಿ.ಆರ್.ಷೆಡ್ ವ್ಯಾಪ್ತಿಯಿಂದ ಕೈಬಿಡಬೇಕಾಗಿ ವಿನಂತಿ. | ಪ್ರಾಧಿಕಾರವು ಈ ಬಗ್ಗೆ ವಿವರವಾಗಿ ಚರ್ಚಿಸಿ, ಸರ್ವೆ ನಂಬರ್ 8 CRZ-III ರ ಅಭಿವೃದ್ಧಿ ನಿಷಿದ್ಧ ಪ್ರದೇಶದಲ್ಲಿ ಬರುತ್ತಿದ್ದು, ಸರ್ವೆ ನಂಬರ್ 1472, 1474 ಮತ್ತು 1475 ಪ್ರದೇಶಗಳು ಸಾಣಿಕಟ್ಟಾ ಉಪ್ಪು ನಿರ್ಮಾಣ ಘಟಕದ ಪಕ್ಕದಲ್ಲಿ ಹಿನ್ನೆಲೆನ ಪ್ರದೇಶಗಳು CRZ-III ರ ಅಭಿವೃದ್ಧಿ ನಿಷಿದ್ಧ ಪ್ರದೇಶವೆಂದು ಗುರುತಿಸಲಾಗಿದ್ದು, ಪ್ರಸ್ತುತ ಮನವಿಯನ್ನು ಪರಿಗಣಿಸಲು ಬರುವುದಿಲ್ಲವೆಂದು ನಿರ್ಣಯಿಸಲಾಯಿತು. |


| 1 | 2 | 3 | 4 | 5 |
|-----|--|------------|---|--|
| 229 | ನಿರ್ದೇಶಕರು, ಪ್ರವಾಸೋದ್ಯಮ ಇಲಾಖೆ, # 49, 2ನೇ ಪುಹಡಿ ಖನಿಷ ಭವನ, ರೇಸ್ ಕೋರ್ಸ್ ರಸ್ತೆ ಬೆಂಗಳೂರು. | 17-11-2017 | ರಾಜ್ಯದ ಕರಾವಳಿ ವಲಯದಲ್ಲಿ 78 ಹಾಲಿ ಇರುವ ಪ್ರವಾಸೋದ್ಯಮ ತಾಣಗಳು ಮತ್ತು ಭವಿಷ್ಯದ ಪ್ರವಾಸೋದ್ಯಮ ತಾಣಗಳಾಗಿ ಅಭಿವೃದ್ಧಿ ಪಡಿಸಬಹುದಾದ ಪ್ರದೇಶಗಳನ್ನು ಗುರುತಿಸಲಾಗಿದೆ. ಈ ಪೈಕಿ 14 ಪ್ರದೇಶಗಳಲ್ಲಿ CRZ ನಿಯಮಗಳ ಪ್ರಾಪ್ತಿಯಲ್ಲಿ ಬರುವ ಪ್ರದೇಶಗಳಾಗಿದ್ದು, ಅವುಗಳಿಗೆ ವಿನಾಯಿತಿ ಅಗತ್ಯವಿರುವುದಿಲ್ಲ. ಆದರೆ ಉಳಿದ 64 ವಲಯಗಳ CRZ ನಿಯಮಗಳಂತೆ ನಿರ್ಬಂಧಿತ ವಲಯ ಪ್ರಾಪ್ತಿಯಲ್ಲಿದ್ದು, ಅವುಗಳಿಗೆ ಸಂಬಂಧಪಟ್ಟಂತೆ ವಿನಾಯಿತಿ ಬೇಕಾಗಿರುತ್ತದೆ. ಈ ಸಂಬಂಧ ಎಲ್ಲಾ 78 ವಲಯಗಳ ವಿವರಗಳನ್ನು ನಕ್ಷೆಗಳಲ್ಲಿ ಗುರುತಿಸಿ, ಅಗತ್ಯ ವಿವರಗಳೊಂದಿಗೆ ಪತ್ರಕ್ಕೆ ಲಗತ್ತಿಸಿ, ನವೆಂಬರ್ ಪ್ರಸ್ತಾವನೆಗಳನ್ನು ಮಾನ್ಯ ಸದಸ್ಯ ಕಾರ್ಯದರ್ಶಿಗಳು, ಕರ್ನಾಟಕ ರಾಜ್ಯ ವಲಯ ನಿರ್ದೇಶಕರ ಪ್ರಾಧಿಕಾರ ಅಪರಿಗತ ಸಲ್ಲಿಸಿ, ಪ್ರಸ್ತಾವಿತ 64 ಪ್ರದೇಶಗಳಿಗೆ ಸಿ.ಆರ್.ಜೆಡ್ ನಿಂದ ವಿನಾಯಿತಿ ನೀಡಲು ಕೋರಬಹುದಾಗಿದೆ. | ಪ್ರಾಧಿಕಾರವು ಈ ಬಗ್ಗೆ ವಿವರವಾಗಿ ಚರ್ಚಿಸಿ ಉತ್ತರಿಸಲ್ಪಡಬೇಕಾದಂತಿರುವ 42 ಪ್ರವಾಸೋದ್ಯಮ ತಾಣಗಳು ಬರುತ್ತಿದ್ದು, ಕಾರವಾರ ತಾಲೂಕಿನ 07 ಪ್ರವಾಸೋದ್ಯಮ ತಾಣಗಳು CRZ-I & CRZ-II ರಲ್ಲಿ ಬರುತ್ತಿದ್ದು, ಉಳಿದ 35 ಪ್ರವಾಸ ತಾಣಗಳು CRZ-I & CRZ-III (ಅಭಿವೃದ್ಧಿ ನಿಷಿದ್ಧ ಪ್ರದೇಶ) ದಲ್ಲಿ ಬರುತ್ತಿವೆ. CRZ-II ಪ್ರದೇಶದಲ್ಲಿ CRZ ಅಧಿಸೂಚನೆಯ Annexure III ರಂತೆ ಅಭಿವೃದ್ಧಿ ಪಡಿಸಲು ಅವಕಾಶವಿರುತ್ತದೆ. ಆದರೆ, CRZ-I & CRZ-III ರ ಅಭಿವೃದ್ಧಿ ನಿಷಿದ್ಧ ಪ್ರದೇಶದಲ್ಲಿ ಯಾವುದೇ ಅಭಿವೃದ್ಧಿ ಚಟುವಟಿಕೆಗಳಿಗೆ ಅವಕಾಶ ಇಲ್ಲದೇ ಇರುವುದರಿಂದ ಮನವಿಯಂತೆ ವಿನಾಯಿತಿ ನೀಡಲು ಬರುವುದಿಲ್ಲ. ಆದರೆ, CRZ-II ಪ್ರದೇಶದಲ್ಲಿ CRZ ಅಧಿಸೂಚನೆಯ ಅನುಬಂಧ III ರಂತೆ ಕೇಂದ್ರ ಸರ್ಕಾರದಿಂದ (MoEF & CC) ಅನುಮೋದನೆ ಪಡೆಯಲು ಅವಕಾಶವಿರುವುದರಿಂದ ನಿರ್ದಿಷ್ಟ ಪ್ರಸ್ತಾವನೆಯನ್ನು ಸಲ್ಲಿಸಿದಲ್ಲಿ ಪರಿಗಣಿಸಬಹುದಾಗಿ ನಿರ್ಣಯಿಸಲಾಯಿತು. |
| 230 | ಸರ್ಕಾರದ ಅಪರ ಮುಖ್ಯ ಕಾರ್ಯದರ್ಶಿ, ಪ್ರವಾಸೋದ್ಯಮ ಇಲಾಖೆ ವಿಕಾಸ ಸೌಧ, ಬೆಂಗಳೂರು | 17-11-2017 | ರಾಜ್ಯದ ಕರಾವಳಿ ವಲಯದಲ್ಲಿ 78 ಹಾಲಿ ಇರುವ ಪ್ರವಾಸೋದ್ಯಮ ತಾಣಗಳು ಮತ್ತು ಭವಿಷ್ಯದ ಪ್ರವಾಸೋದ್ಯಮ ತಾಣಗಳಾಗಿ ಅಭಿವೃದ್ಧಿ ಪಡಿಸಬಹುದಾದ ಪ್ರದೇಶಗಳನ್ನು ಗುರುತಿಸಲಾಗಿದೆ. ಈ ಪೈಕಿ 14 ಪ್ರದೇಶಗಳಲ್ಲಿ CRZ ನಿಯಮಗಳ ಪ್ರಾಪ್ತಿಯಲ್ಲಿ ಬರುವ ಪ್ರದೇಶಗಳಾಗಿದ್ದು, ಅವುಗಳಿಗೆ ವಿನಾಯಿತಿ ಅಗತ್ಯವಿರುವುದಿಲ್ಲ. ಆದರೆ ಉಳಿದ 64 ವಲಯಗಳ CRZ ನಿಯಮಗಳಂತೆ ನಿರ್ಬಂಧಿತ ವಲಯ ಪ್ರಾಪ್ತಿಯಲ್ಲಿದ್ದು, ಅವುಗಳಿಗೆ ಸಂಬಂಧಪಟ್ಟಂತೆ ವಿನಾಯಿತಿ ಬೇಕಾಗಿರುತ್ತದೆ. ಈ ಸಂಬಂಧ ಎಲ್ಲಾ 78 ವಲಯಗಳ ವಿವರಗಳನ್ನು ನಕ್ಷೆಗಳಲ್ಲಿ ಗುರುತಿಸಿ, ಅಗತ್ಯ ವಿವರಗಳೊಂದಿಗೆ ಪತ್ರಕ್ಕೆ ಲಗತ್ತಿಸಿ, ನವೆಂಬರ್ ಪ್ರಸ್ತಾವನೆಗಳನ್ನು ಮಾನ್ಯ ಸದಸ್ಯ ಕಾರ್ಯದರ್ಶಿಗಳು, ಕರ್ನಾಟಕ ರಾಜ್ಯ ವಲಯ ನಿರ್ದೇಶಕರ ಪ್ರಾಧಿಕಾರ ಅಪರಿಗತ ಸಲ್ಲಿಸಿ, ಪ್ರಸ್ತಾವಿತ 64 ಪ್ರದೇಶಗಳಿಗೆ ಸಿ.ಆರ್.ಜೆಡ್ ನಿಂದ ವಿನಾಯಿತಿ ನೀಡಲು ಕೋರಬಹುದಾಗಿದೆ. | ಪ್ರಾಧಿಕಾರವು ಈ ಬಗ್ಗೆ ವಿವರವಾಗಿ ಚರ್ಚಿಸಿ ಉತ್ತರಿಸಲ್ಪಡಬೇಕಾದಂತಿರುವ 42 ಪ್ರವಾಸೋದ್ಯಮ ತಾಣಗಳು ಬರುತ್ತಿದ್ದು, ಕಾರವಾರ ತಾಲೂಕಿನ 07 ಪ್ರವಾಸೋದ್ಯಮ ತಾಣಗಳು CRZ-I & CRZ-II ರಲ್ಲಿ ಬರುತ್ತಿದ್ದು, ಉಳಿದ ಎಲ್ಲಾ ಪ್ರವಾಸ ತಾಣಗಳು CRZ-I & CRZ-III (ಅಭಿವೃದ್ಧಿ ನಿಷಿದ್ಧ ಪ್ರದೇಶ)ದಲ್ಲಿ ಬರುತ್ತಿದ್ದು, ನವೆಂಬರ್ ಪ್ರದೇಶದಲ್ಲಿ ಯಾವುದೇ ಅಭಿವೃದ್ಧಿ ಚಟುವಟಿಕೆಗಳಿಗೆ ಅವಕಾಶ ಇರುವುದಿಲ್ಲ. ಆದರೆ, CRZ-I & CRZ-III ರ ಅಭಿವೃದ್ಧಿ ನಿಷಿದ್ಧ ಪ್ರದೇಶದಲ್ಲಿ ಯಾವುದೇ ಅಭಿವೃದ್ಧಿ ಚಟುವಟಿಕೆಗಳಿಗೆ ಅವಕಾಶ ಇಲ್ಲದೇ ಇರುವುದರಿಂದ ಮನವಿಯಂತೆ ವಿನಾಯಿತಿ ನೀಡಲು ಬರುವುದಿಲ್ಲ. ಆದರೆ, CRZ-II ಪ್ರದೇಶದಲ್ಲಿ CRZ ಅಧಿಸೂಚನೆಯ ಅನುಬಂಧ III ರಂತೆ ಕೇಂದ್ರ ಸರ್ಕಾರದಿಂದ (MoEF & CC) ಅನುಮೋದನೆ ಪಡೆಯಲು ಅವಕಾಶವಿರುವುದರಿಂದ ನಿರ್ದಿಷ್ಟ ಪ್ರಸ್ತಾವನೆಯನ್ನು ಸಲ್ಲಿಸಿದಲ್ಲಿ ಪರಿಗಣಿಸಬಹುದಾಗಿ ನಿರ್ಣಯಿಸಲಾಯಿತು. |
| 231 | ಅಧ್ಯಕ್ಷರು ಹಾಗೂ ಪಂಚಾಯತ್ ಅಭಿವೃದ್ಧಿ ಅಧಿಕಾರಿ ಗ್ರಾಮ ಪಂಚಾಯತ್, ಮುಗ್ಗಾ | | ಹೊನ್ನಾವರ ತಾಲೂಕಿನ ಮುಗ್ಗಾ ಗ್ರಾಮ ಪಂಚಾಯತಿ ಪ್ರಾಪ್ತಿಯ ನಗರ, ಆರೋಳಿ, ಮುಂಡಗೋಡೆ ಮತ್ತು ಕುಳಕೋಡೆ ಹಾಗೂ ಮುಗ್ಗಾ ಬಾಗಗಳು ಸಿ.ಆರ್.ಜೆಡ್ ಪ್ರಾಪ್ತಿಯಲ್ಲಿ ಬರುತ್ತಿದ್ದು, ಇಲ್ಲಿ ಅನೇಕ ಜನರು ಹಾಗೂ ಮೀನುಗಾರರು ತಮ್ಮ ಕುಲ ಕಸಬುಗಳಿಗೆ ನದಿ ತೀರವನ್ನು ಅವಲಂಬಿಸಿದ್ದಾರೆ. ಇವರ ಉಗುಳು ತೀರಾ ಬಡವರಾಗಿದ್ದು, | ಪ್ರಾಧಿಕಾರವು ಈ ಬಗ್ಗೆ ವಿವರವಾಗಿ ಚರ್ಚಿಸಿ, ಕರಡು ಕರಾವಳಿ ವಲಯ ನಿರ್ಮಾಣ ಯೋಜನೆಯನ್ನು ಕರಾವಳಿ ನಿಯಂತ್ರಣ ವಲಯ ಅಧಿಸೂಚನೆ 2011 ರ ಪ್ರಕಾರ ತಯಾರಿಸಲಾಗಿದ್ದು ಇದರ ಮುಖ್ಯ ಉದ್ದೇಶ ಕರಾವಳಿ ವಲಯದ ರಕ್ಷಣೆ ಹಾಗೂ |

| 1 | 2 | 3 | 4 | 5 |
|-----|---|------------|---|---|
| | ತಾಲೂಕು ಹೊನ್ನಾವರ. | | <p>ಕೂಲಿ ಕೆಲಸ ಮಾಡಿ ದಿನದ ಆದಾಯವನ್ನು ಜೀವನೋಪಾಯಕ್ಕಾಗಿ ಅವಲಂಬಿಸಿರುವರು ಇದ್ದಾರೆ. ಆದ್ದರಿಂದ ಮುಖ್ಯ ಗ್ರಾಮ ಪಂಚಾಯತಿ ಪ್ರಾಪ್ತಿಯು ಈ ಉದ್ದೇಶಿತ ಸಿ.ಆರ್.ಜೆಡ್ ನಿರ್ವಹಣಾ ವಲಯದಿಂದ ವಿನಾಯತಿ ನೀಡಬೇಕೆಂದು ನಿರ್ಣಯಿಸಿದ ಕುರಿತು.</p> | <p>ನಿರ್ವಹಣೆ ಮತ್ತು ಸ್ಥಳೀಯ ಜನರ ಜೀವನೋಪಾಯ (livelihood) ಸುರಕ್ಷತೆಗಾಗಿ ಆಗಿರುತ್ತದೆ. ಆದ್ದರಿಂದ ಸದರಿ ಕೋಶಿಯನ್ನು ಪರಿಗಣಿಸುವುದು ಸೂಕ್ತವಾಗಿರುವುದಿಲ್ಲ ಎಂದು ನಿರ್ಣಯಿಸಲಾಯಿತು.</p> |
| 232 | <p>ಶ್ರೀ. ಈಶ್ವರ ನಾರಾಯಣ ನಾಯಕ ಮುರಡೇಶ್ವರ, ಮಾವಳ್ಳಿ, ಭಟ್ಟಳ ತಾಲೂಕು</p> | 29-11-2017 | <p>ಭಟ್ಟಳ ತಾಲೂಕಿನ ಮಾವಳ್ಳಿ 2 ಗ್ರಾಮದ ಸರ್ವೆ ನಂಬರ್ 91/4, 94/5 ರಲ್ಲಿ ನನ್ನ ಸ್ವಂತ ಇಮ್ಮೀನು ಹೊಂದಿದ್ದು, ಪ್ರಸ್ತುತ ಇರುವ ಕರಾವಳಿ ನಿಯಂತ್ರಣ ವಲಯದ ನಿಯಮಗಳು ಮುಡೇಶ್ವರ ಗ್ರಾಮದ ಅಭಿವೃದ್ಧಿಗೆ ಮಾರಕವಾಗಿರುತ್ತವೆ. ಮುಡೇಶ್ವರವು ಗ್ರಾಮವು ಸುಪ್ರಸಿದ್ಧ ದೈವ ಕ್ಷೇತ್ರವಾಗಿದ್ದು, ಪುರಾತನ ಕಾಲದಿಂದಲೂ ಸಹ ಇಲ್ಲಿ ಮಹೋತ್ಸವಗಳು, ಜಾತ್ರೆ ವರ್ಷಂಪ್ರತಿ ನಡೆಯುವುದರ ಜೊತೆಗೆ ಲಕ್ಷಾಂತರ ಭಕ್ತರು ವಿಭಿನ್ನ ಕಾರ್ಯಚಟುವಟಿಕೆಗಳನ್ನು ನಡೆಸುವುದರ ಜೊತೆಯಲ್ಲಿ ಶ್ರೀ. ದೇವರ ದೇವಸ್ಥಾನಗಳೂ ಪ್ರಮುಖವಾದ ಪೂಜಾ ಕೇಂದ್ರಗಳೂ ಹಾಗೂ ಧಾರ್ಮಿಕ ಕೇಂದ್ರಗಳು ಕರಾವಳಿ ನಿಯಂತ್ರಣ ವಲಯ-III ರಲ್ಲಿ ಬರುತ್ತಿದ್ದು, ಕರಾವಳಿ ನಿಯಂತ್ರಣ ವಲಯ ನಕ್ಷೆಯಂತೆ ಅಭಿವೃದ್ಧಿ ನಿಷಿದ್ಧ ಪ್ರದೇಶವಾಗಿರುತ್ತವೆ. ಆದರೆ ಮುಡೇಶ್ವರ ಗ್ರಾಮದ ಸಮುದ್ರ ತೀರ ಪ್ರದೇಶವು ದೇಶ ವಿದೇಶಗಳಲ್ಲಿ ಅತ್ಯಂತ ಪ್ರಖ್ಯಾತವಾಗಿದ್ದು ಲಕ್ಷಾಂತರ ಯಾತ್ರಿಕರನ್ನು ಹಾಗೂ ಪ್ರವಾಸಿಗರನ್ನು ತನ್ನತ್ತ ಪ್ರತಿ ವರ್ಷವೂ ಕೈಬೀಸಿ ಕರೆಯುತ್ತಿದ್ದು ದಿನದಿಂದ ದಿನಕ್ಕೆ ಪ್ರವಾಸೋದ್ಯಮದ ವಿಭಿನ್ನ ಮಜಲುಗಳು ತೆರೆದುಕೊಳ್ಳುತ್ತಿವೆ.</p> <p>ಮುಡೇಶ್ವರ, ಸಮುದ್ರ ತೀರ ಪ್ರದೇಶವಾಗಿದ್ದರಿಂದ ಹಾಗೂ ಪವಿತ್ರ ಶಿವನ ಯಾತ್ರಾ ಸ್ಥಳವೂ ಆಗಿರುವುದರಿಂದ, ವರ್ಷಂಪೂರ್ತಿ ಯಾತ್ರಿಕರಿಂದ ಪ್ರವಾಸಿಗರಿಂದ ತುಂಬಿರುತ್ತಿದ್ದು ಇವರ ಬೇಡಿಕೆಗಳನ್ನು ಈಡೇರಿಸುವಲ್ಲಿ ಕರಾವಳಿ ನಿಯಂತ್ರಣ ವಲಯ ಸಡಲೋಕರಣೆ ಮುಹತ್ತದ ಪಾತ್ರ ವಹಿಸುತ್ತದೆ. ಆದ್ದರಿಂದ ಈ ಭಾಗದ ಜನರ ಆರ್ಥಿಕತೆ ಸಂಪೂರ್ಣವಾಗಿ ಪ್ರವಾಸೋದ್ಯಮದನ್ನೇ ಆಧರಿಸಿದ್ದು ಕರಾವಳಿ ನಿಯಂತ್ರಣ ವಲಯ ನಿಯಮಗಳನ್ನು ಸಡಿಲಗೊಳಿಸಿ, ಸದರಿ ಪ್ರದೇಶವನ್ನು ಅಭಿವೃದ್ಧಿ ಹೊಂದಿದ ಪ್ರದೇಶವೆಂದು ಗುರುತಿಸಿ, ಸದರಿ ಪ್ರದೇಶವನ್ನು ಕರಾವಳಿ ನಿಯಂತ್ರಣ ವಲಯ-III ರಿಂದ ಕರಾವಳಿ ನಿಯಂತ್ರಣ ವಲಯ-II ಕ್ಕೆ ಬದಲಾಯಿಸಬೇಕಾಗಿ ವಿನಂತಿ.</p> | <p>ಪ್ರಾಧಿಕಾರವು ಈ ಬಗ್ಗೆ ವಿವರವಾಗಿ ಚರ್ಚಿಸಿ, ಸದರಿ ಪ್ರದೇಶವು ಕರಾವಳಿ ನಿಯಂತ್ರಣ ವಲಯ-III ರ ಅಭಿವೃದ್ಧಿ ನಿಷಿದ್ಧ ಪ್ರದೇಶದಲ್ಲಿ ಬರುತ್ತಿದ್ದು, ಕರಾವಳಿ ನಿಂತ್ರಣ ವಲಯ 2011ರ ಅಧಿಸೂಚನೆಯ ಪ್ರಕಾರ 7(ii) CRZ-II ರ ಪ್ರಕಾರ ಪರಿಗಣಿಸಲು ಬರುವುದಿಲ್ಲ ಮತ್ತು ನಿಯಮಾವಳಿಗಳನ್ನು ಸಡಿಲಗೊಳಿಸುವುದು ತಿದ್ದುಪಡಿಗ ಸಂಬಂಧಿಸಿದ್ದು, ಪ್ರಸ್ತುತ ಮನವಿಯನ್ನು ಪರಿಗಣಿಸಲು ಬರುವುದಿಲ್ಲ ಎಂದು ನಿರ್ಣಯಿಸಲಾಯಿತು.</p> |
| 233 | <p>ಶ್ರೀ. ರವಿ ನಾರಾಯಣ ನಾಯಕ ಮುರಡೇಶ್ವರ, ಮಾವಳ್ಳಿ, ಭಟ್ಟಳ ತಾಲೂಕು</p> | 29-11-2017 | <p>ಭಟ್ಟಳ ತಾಲೂಕಿನ ಮಾವಳ್ಳಿ 2 ಗ್ರಾಮದ ಸರ್ವೆ ನಂಬರ್ 97/1/ಬಿ/1 ರಲ್ಲಿ ನನ್ನ ಸ್ವಂತ ಇಮ್ಮೀನು ಹೊಂದಿದ್ದು, ಪ್ರಸ್ತುತ ಇರುವ ಕರಾವಳಿ ನಿಯಂತ್ರಣ ವಲಯದ ನಿಯಮಗಳು ಮುಡೇಶ್ವರ ಗ್ರಾಮದ ಅಭಿವೃದ್ಧಿಗೆ ಮಾರಕವಾಗಿರುತ್ತವೆ. ಮುಡೇಶ್ವರವು ಗ್ರಾಮವು ಸುಪ್ರಸಿದ್ಧ ದೈವ ಕ್ಷೇತ್ರವಾಗಿದ್ದು, ಪುರಾತನ ಕಾಲದಿಂದಲೂ ಸಹ ಇಲ್ಲಿ ಮಹೋತ್ಸವಗಳು, ಜಾತ್ರೆ ವರ್ಷಂಪ್ರತಿ ನಡೆಯುವುದರ ಜೊತೆಗೆ ಲಕ್ಷಾಂತರ ಭಕ್ತರು ವಿಭಿನ್ನ ಕಾರ್ಯಚಟುವಟಿಕೆಗಳನ್ನು ನಡೆಸುವುದರ ಜೊತೆಯಲ್ಲಿ ಶ್ರೀ. ದೇವರ ದೇವಸ್ಥಾನಗಳೂ ಪ್ರಮುಖವಾದ ಪೂಜಾ ಕೇಂದ್ರಗಳೂ ಹಾಗೂ ಧಾರ್ಮಿಕ ಕೇಂದ್ರಗಳು ಕರಾವಳಿ ನಿಯಂತ್ರಣ ವಲಯ-III ರಲ್ಲಿ ಬರುತ್ತಿದ್ದು, ಕರಾವಳಿ ನಿಯಂತ್ರಣ ವಲಯ ನಕ್ಷೆಯಂತೆ ಅಭಿವೃದ್ಧಿ ನಿಷಿದ್ಧ ಪ್ರದೇಶವಾಗಿರುತ್ತವೆ. ಆದರೆ ಮುಡೇಶ್ವರ ಗ್ರಾಮದ ಸಮುದ್ರ ತೀರ ಪ್ರದೇಶವು ದೇಶ ವಿದೇಶಗಳಲ್ಲಿ ಅತ್ಯಂತ ಪ್ರಖ್ಯಾತವಾಗಿದ್ದು ಲಕ್ಷಾಂತರ ಯಾತ್ರಿಕರನ್ನು ಹಾಗೂ ಪ್ರವಾಸಿಗರನ್ನು ತನ್ನತ್ತ ಪ್ರತಿ ವರ್ಷವೂ ಕೈಬೀಸಿ ಕರೆಯುತ್ತಿದ್ದು</p> | <p>ಪ್ರಾಧಿಕಾರವು ಈ ಬಗ್ಗೆ ವಿವರವಾಗಿ ಚರ್ಚಿಸಿ, ಸದರಿ ಪ್ರದೇಶವು ಕರಾವಳಿ ನಿಯಂತ್ರಣ ವಲಯ-III ರ ಅಭಿವೃದ್ಧಿ ನಿಷಿದ್ಧ ಪ್ರದೇಶದಲ್ಲಿ ಬರುತ್ತಿದ್ದು, ಕರಾವಳಿ ನಿಂತ್ರಣ ವಲಯ 2011ರ ಅಧಿಸೂಚನೆಯ ಪ್ರಕಾರ 7(ii) CRZ-II ರ ಪ್ರಕಾರ ಪರಿಗಣಿಸಲು ಬರುವುದಿಲ್ಲ ಮತ್ತು ನಿಯಮಾವಳಿಗಳನ್ನು ಸಡಿಲಗೊಳಿಸುವುದು ತಿದ್ದುಪಡಿಗ ಸಂಬಂಧಿಸಿದ್ದು, ಪ್ರಸ್ತುತ ಮನವಿಯನ್ನು ಪರಿಗಣಿಸಲು ಬರುವುದಿಲ್ಲ ಎಂದು ತೀರ್ಮಾನಿಸಲಾಯಿತು.</p> |

| 1 | 2 | 3 | 4 | 5 |
|-----|--|------------|---|--|
| 234 | ಶ್ರೀ. ರಾಮಕೃಷ್ಣ ಧಾಸು ಬುಟಸಾ: ಕಾಳಮ್ಮನಗರ ಯಲ್ಲಾಪುರ ತಾಲೂಕು | 29-11-2017 | <p>ದಿನದಿಂದ ದಿನಕ್ಕೆ ಪ್ರವಾಸೋದ್ಯಮದ ವಿಭಿನ್ನ ಮಜಲುಗಳು ತೆರೆದುಕೊಳ್ಳುತ್ತಿವೆ. ಮುಂಡೇಶ್ವರ, ಸಮುದ್ರ ತೀರ ಪ್ರದೇಶವಾಗಿದ್ದರಿಂದ ಹಾಗೂ ಪವಿತ್ರ ಶಿವನ ಯಾತ್ರಾ ಸ್ಥಳವೂ ಆಗಿರುವುದರಿಂದ, ವರ್ಷಂಪೂರ್ತಿ ಯಾತ್ರಿಕರಿಂದ, ಪ್ರವಾಸಿಗರಿಂದ ತುಂಬಿರುತ್ತಿದ್ದು ಇವರ ಬೇಡಿಕೆಗಳನ್ನು ಈಡೇರಿಸುವಲ್ಲಿ ಕರಾವಳಿ ನಿಯಂತ್ರಣ ವಲಯ ಸದಲೀಕರಣ ಮಹತ್ವದ ಪಾತ್ರ ವಹಿಸುತ್ತದೆ. ಆದ್ದರಿಂದ ಈ ಭಾಗದ ಜನರ ಅರ್ಥಿಕತೆ ಸಂಪೂರ್ಣವಾಗಿ ಪ್ರವಾಸೋದ್ಯಮವನ್ನೇ ಆಧರಿಸಿದ್ದು ಕರಾವಳಿ ನಿಯಂತ್ರಣ ವಲಯ ನಿಯಮಗಳನ್ನು ಸಡಿಲಗೊಳಿಸಿ, ಸದರಿ ಪ್ರದೇಶವನ್ನು ಅಭಿವೃದ್ಧಿ ಹೊಂದಿದ ಪ್ರದೇಶವೆಂದು ಗುರುತಿಸಿ, ಸದರಿ ಪ್ರದೇಶವನ್ನು ಕರಾವಳಿ ನಿಯಂತ್ರಣ ವಲಯ-III ರಿಂದ ಕರಾವಳಿ ನಿಯಂತ್ರಣ ವಲಯ-II ಕ್ಕೆ ಬದಲಾಯಿಸಬೇಕಾಗಿ ವಿನಂತಿ.</p> | ಪ್ರಾಧಿಕಾರವು ಈ ಬಗ್ಗೆ ವಿವರವಾಗಿ ಚರ್ಚಿಸಿ, ಅರ್ಜಿಯು ಕ್ರ. ಸಂ. 82 ರಲ್ಲಿನ ಮನವಿಯ ಬಗ್ಗೆ ಕೈಗೊಂಡ ನಿರ್ಣಯವನ್ನೇ ಪರಿಗಣಿಸುವಂತೆ ನಿರ್ಣಯಿಸಲಾಯಿತು. |
| 235 | ಶ್ರೀಮತಿ ಸರೋಜಿನಿ ಕೃಷ್ಣಕುಮಾರ ಕೇಡಕರ. ಸಾ:-ಕೇಣಿ ಅಂಕೋಲಾ ತಾಲೂಕು | 29-11-2017 | <p>ಅಂಕೋಲಾ ತಾಲೂಕಿನ ಅಂಕೋಲಾ ಗ್ರಾಮದ ಸರ್ವೆ ನಂ. 61/12 ಸಮುದ್ಧ ರೇಖೆಯಿಂದ 1000ಮೀಟರ್ ಮೇಲ್ಮಟ್ಟ ದೂರದಲ್ಲಿದ್ದು, ಸಿ.ಆರ್.ಜೆಡ್. ವ್ಯಾಪ್ತಿಯಿಂದ ಹೊರಗೆ ಇರುತ್ತದೆ. ಆದರೆ ಇದನ್ನು ಕರಾವಳಿ ನಿಯಂತ್ರಣ ವಲಯ-I ರಲ್ಲಿ ಸೇರಿಸಿರುತ್ತಾರೆ. ಇದರಿಂದಾಗಿ ಸದರಿ ಪ್ರದೇಶದಲ್ಲಿ ಯಾತ್ರಾಪ್ರದೇ ಅಭಿವೃದ್ಧಿ ಚಟುವಟಿಕೆಗಳನ್ನು ಮಾಡಲು ಆಗುತ್ತಿಲ್ಲ. ಈ ಪ್ರದೇಶದಲ್ಲಿ ದೊಡ್ಡ ದೊಡ್ಡ ಮನೆಗಳಿದ್ದು, ಈ ಸ್ಥಳವು ತುಂಬಾ ಅಭಿವೃದ್ಧಿಯಾಗಿರುತ್ತದೆ. ಕಾರಣ ಇದನ್ನು ಕರಾವಳಿ ನಿಯಂತ್ರಣ ವಲಯ-I ರ ವ್ಯಾಪ್ತಿಯಿಂದ ಹೊರಗಡೆ ಸೇರಿಸಬೇಕಾಗಿ ವಿನಂತಿಸಿದೆ.</p> | ಪ್ರಾಧಿಕಾರವು ಈ ಬಗ್ಗೆ ವಿವರವಾಗಿ ಚರ್ಚಿಸಿ, ಅರ್ಜಿಯು ಕ್ರ. ಸಂ. 81 ರಲ್ಲಿನ ಮನವಿಯ ಬಗ್ಗೆ ಕೈಗೊಂಡ ನಿರ್ಣಯವನ್ನೇ ಪರಿಗಣಿಸುವಂತೆ ನಿರ್ಣಯಿಸಲಾಯಿತು. |
| 236 | ಶ್ರೀ. ಗಜಾನನ ಈ ಸಾಯ್ಕು ಸಾ: ಮುಂಡೇಶ್ವರ, ಮಾವಳ್ಳಿ-2, ಭಟ್ಟಳ ತಾಲೂಕು | 29-11-2017 | <p>ಅಂಕೋಲಾ ತಾಲೂಕಿನ ಅಂಕೋಲಾ ಗ್ರಾಮದ ಸರ್ವೆ ನಂ. 61/13 ಸಮುದ್ಧ ರೇಖೆಯಿಂದ 1000ಮೀಟರ್ ಮೇಲ್ಮಟ್ಟ ದೂರದಲ್ಲಿದ್ದು, ಸಿ.ಆರ್.ಜೆಡ್. ವ್ಯಾಪ್ತಿಯಿಂದ ಹೊರಗೆ ಇರುತ್ತದೆ. ಆದರೆ ಇದನ್ನು ಕರಾವಳಿ ನಿಯಂತ್ರಣ ವಲಯ-I ರಲ್ಲಿ ಸೇರಿಸಿರುತ್ತಾರೆ. ಇದರಿಂದಾಗಿ ಸದರಿ ಪ್ರದೇಶದಲ್ಲಿ ಯಾತ್ರಾಪ್ರದೇ ಅಭಿವೃದ್ಧಿ ಚಟುವಟಿಕೆಗಳನ್ನು ಮಾಡಲು ಆಗುತ್ತಿಲ್ಲ. ಈ ಪ್ರದೇಶದಲ್ಲಿ ದೊಡ್ಡ ದೊಡ್ಡ ಮನೆಗಳಿದ್ದು, ಈ ಸ್ಥಳವು ತುಂಬಾ ಅಭಿವೃದ್ಧಿಯಾಗಿರುತ್ತದೆ. ಕಾರಣ ಇದನ್ನು ಕರಾವಳಿ ನಿಯಂತ್ರಣ ವಲಯ-I ರ ವ್ಯಾಪ್ತಿಯಿಂದ ಹೊರಗಡೆ ಸೇರಿಸಬೇಕಾಗಿ ವಿನಂತಿಸಿದೆ.</p> | ಪ್ರಾಧಿಕಾರವು ಈ ಬಗ್ಗೆ ವಿವರವಾಗಿ ಚರ್ಚಿಸಿ, ಕ್ರ. ಸಂ. 167 ರಲ್ಲಿನ ಮನವಿಯ ಬಗ್ಗೆ ಕೈಗೊಂಡ ನಿರ್ಣಯವನ್ನೇ ಪರಿಗಣಿಸುವಂತೆ ನಿರ್ಣಯಿಸಲಾಯಿತು. |

| 1 | 2 | 3 | 4 | 5 |
|-----|--|------------|--|---|
| | | | <p>ಯಾತ್ರಿಕರನ್ನು ಹಾಗೂ ಪ್ರವಾಸಿಗರನ್ನು ತನ್ನತ್ತ ಪ್ರತಿ ವರ್ಷವೂ ಕೈಬೀಸಿ ಕರೆಯುತ್ತಿದ್ದು ದಿನದಿಂದ ದಿನಕ್ಕೆ ಪ್ರವಾಸೋದ್ಯಮದ ವಿಭಿನ್ನ ಮಜಲುಗಳು ತೆರೆದುಕೊಳ್ಳುತ್ತಿವೆ.</p> <p>ಮುರ್ತೇಶ್ವರ, ಸಮುದ್ರ ತೀರ ಪ್ರದೇಶವಾಗಿದ್ದರಿಂದ ಹಾಗೂ ಪವಿತ್ರ ಶಿವನ ಯಾತ್ರಾ ಸ್ಥಳವೂ ಆಗಿರುವುದರಿಂದ, ವರ್ಷಂಪೂರ್ತಿ ಯಾತ್ರಿಕರಿಂದ, ಪ್ರವಾಸಿಗರಿಂದ ತುಂಬುತ್ತಿದ್ದು ಇವರ ಬೇಡಿಕೆಗಳನ್ನು ಈಡೇರಿಸುವಲ್ಲಿ ಕರಾವಳಿ ನಿಯಂತ್ರಣ ವಲಯ ಸದಲೀಕರಣ ಮಹತ್ವದ ಪಾತ್ರ ವಹಿಸುತ್ತದೆ. ಆದ್ದರಿಂದ ಈ ಭಾಗದ ಜನರ ಆರ್ಥಿಕ ಸಂಪೂರ್ಣವಾಗಿ ಪ್ರವಾಸೋದ್ಯಮವನ್ನೇ ಆಧರಿಸಿದ್ದು ಕರಾವಳಿ ನಿಯಂತ್ರಣ ವಲಯ ನಿಯಮಗಳನ್ನು ಸಡಿಲಗೊಳಿಸಿ, ಸದರಿ ಪ್ರದೇಶವನ್ನು ಅಭಿವೃದ್ಧಿ ಹೊಂದಿದ ಪ್ರದೇಶವೆಂದು ಗುರುತಿಸಿ, CRZ-II ವಲಯವೆಂದು ಗುರುತಿಸಬೇಕು ಮತ್ತು ನಿಯಮಗಳನ್ನು ಸದಲೀಕರಣಗೊಳಿಸಬೇಕೆಂದು ಕೋರಿದೆ.</p> | <p>ಪ್ರಾಧಿಕಾರವು ಈ ಬಗ್ಗೆ ವಿವರವಾಗಿ ಚರ್ಚಿಸಿ, ಸದರಿ ಪ್ರದೇಶವು CRZ-II ವ್ಯಾಪ್ತಿಯಲ್ಲಿದ್ದು ಸದರಿ ಪ್ರದೇಶದಲ್ಲಿ ಅಧಿಸೂಚನೆಯಂತೆ ಕೃಷಿ ಚಟುವಟಿಕೆಗಳನ್ನು ನಡೆಸಲು ಯಾವುದೇ ಪರತ್ತುಗಳು ಇರುವುದಿಲ್ಲ. ಕಾರಣ ಪ್ರಸ್ತುತ ಮನವಿಯಂತೆ ಕ್ರಮ ಕೈಗೊಳ್ಳುವ ಅವಶ್ಯಕತೆ ಇರುವುದಿಲ್ಲ ಎಂದು ನಿರ್ಣಯಿಸಲಾಯಿತು.</p> |
| 237 | <p>ಶ್ರೀ. ಗಜಾನನ ವೆಂಕಟರಮಣ ನಾಯ್ಡು ಗಿಂಡಿ ದೇವಸ್ಥಾನ ದತ್ತಿರ, ಕಟಂಕೋಲ್ ಅಂಚೆ, ಸುಂಕೇರಿ, ಕಾರವಾರ ತಾಲೂಕು</p> | 29-11-2017 | <p>ನಾನು ಕಾರವಾರ ತಾಲೂಕಿನ ಬೆಂಡಿಯಾ ಗ್ರಾಮದ ಸರ್ವೆ ನಂಬರ 281/7 ರಲ್ಲಿ ಕೃಷಿ ಭೂಮಿಯನ್ನು ಬೆಳೆಸುತ್ತಿದ್ದೇನೆ ಮತ್ತು ಈ ಜಮೀನಿನ ಸಂಪೂರ್ಣ ಮಾಲೀಕನಾಗಿರುತ್ತೇನೆ. ಆದ್ದರಿಂದ ನಿಮ್ಮ ಪ್ರೆಕ್ಲೆಮ್‌ಗೆ ಅನುಗುಣವಾಗಿ ಸದರಿ ಸರ್ವೆ ನಂಬರಗೆ ಬರವು ಪರತ್ತುನ್ನು ತೆಗೆದು ಹಾಕಲು ವಿನಂತಿಸಿದೆ.</p> | <p>ಪ್ರಾಧಿಕಾರವು ಈ ಬಗ್ಗೆ ವಿವರವಾಗಿ ಚರ್ಚಿಸಿ, ಈಗಾಗಲೇ ವಿಷಯ ತಜ್ಞರಿಂದ ಮಾಹಿತಿಯನ್ನು ಪಡೆಯಲಾಗಿದ್ದು, ತಜ್ಞರ ತಂಡವು ಜೀವವೈವಿಧ್ಯತೆಯ ಪ್ರಮುಖವಾದ ಪ್ರದೇಶಗಳಿಗೆ ಭೇಟಿ ನೀಡಿದ್ದು, ಅವುಗಳನ್ನು ನೆಕ್ಕೆಯಲ್ಲಿ ಅಳವಡಿಸುವಲ್ಲಿ ಸೂಕ್ತ ಕ್ರಮ ಕೈಗೊಳ್ಳಲಾಗುವುದರಿಂದ ಈ ಬಗ್ಗೆ ಪ್ರಶ್ನೇಕವಾಗಿ ಕ್ರಮಕೈಗೊಳ್ಳುವ ಅವಶ್ಯಕತೆಯಿಲ್ಲ ಎಂದು ನಿರ್ಣಯಿಸಲಾಗಿಯಿತು.</p> |
| 238 | <p>ಡಾ ಟಿ.ವಿ. ರಾಮಚಂದ್ರನ್, ಶಕ್ತಿ ಮತ್ತು ತೇವಾಂಶ ಸಂಶೋಧನಾ ಗುಂಪು, ಪರಿಸರ ವಿಜ್ಞಾನ ಕೇಂದ್ರ, ಹೊಸ ಜೈವಿಕ ವಿಜ್ಞಾನ ಕಟ್ಟಡ, ಮೂರನೇ ಮಹಡಿ, ಇ ವಿಂಗ್, ಇಂಡಿಯನ್ ಇನ್‌ಸ್ಟಿಟ್ಯೂಟ್ ಆಫ್ ಸಾಯೆನ್ಸ್ ಬೆಂಗಳೂರು.</p> | 29-11-2017 | <p>Recent maps of CRZ seems to be inherent with serious anomalies, may be due to the coarse resolution remote sensing data and lack of field knowledge. Exclusion of ecologically pristine regions in the maps is a glaring anomaly in the maps. please ask the concerned to rectify the same in consultation with the experts who have domain knowledge as well as local situation. Needs to rectify these errors before taking these forward.</p> | <p>ಪ್ರಾಧಿಕಾರವು ಈ ಬಗ್ಗೆ ವಿವರವಾಗಿ ಚರ್ಚಿಸಿ, ಈಗಾಗಲೇ ವಿಷಯ ತಜ್ಞರಿಂದ ಮಾಹಿತಿಯನ್ನು ಪಡೆಯಲಾಗಿದ್ದು, ತಜ್ಞರ ತಂಡವು ಜೀವವೈವಿಧ್ಯತೆಯ ಪ್ರಮುಖವಾದ ಪ್ರದೇಶಗಳಿಗೆ ಭೇಟಿ ನೀಡಿದ್ದು, ಅವುಗಳನ್ನು ನೆಕ್ಕೆಯಲ್ಲಿ ಅಳವಡಿಸುವಲ್ಲಿ ಸೂಕ್ತ ಕ್ರಮ ಕೈಗೊಳ್ಳಲಾಗುವುದರಿಂದ ಈ ಬಗ್ಗೆ ಪ್ರಶ್ನೇಕವಾಗಿ ಕ್ರಮಕೈಗೊಳ್ಳುವ ಅವಶ್ಯಕತೆಯಿಲ್ಲ ಎಂದು ನಿರ್ಣಯಿಸಲಾಗಿಯಿತು.</p> |

** *** **



ಉತ್ತರ ಕನ್ನಡ ಜಿಲ್ಲೆಗೆ ಸಂಬಂಧಪಟ್ಟಂತೆ, ಕೆರೆಡು ಕರ್ನಾಟಕ ರಾಜ್ಯ ಕಡಲತೀರ ವಲಯ ನಿರ್ವಹಣಾ ಯೋಜನೆಯಲ್ಲಿ ಕೆಲವು ಪರಿಸರ ಸೂಕ್ತ ಪ್ರದೇಶಗಳನ್ನು ಗುರುತಿಸದೇ ಇರುವ ಬಗ್ಗೆ ಸ್ಥಳೀಯ ಸ್ವಯಂ ಸೇವಾ ಸಂಸ್ಥೆಗಳ, ಕಡಲ ವಿಜ್ಞಾನಿಗಳ ಹಾಗೂ Indian Institute of Science, ಕುಮಟಾ ಶಾಖೆಯ ವಿಜ್ಞಾನಿಗಳು ನೀಡಿರುವ ಅಕ್ಷೇಪಣೆಗಳ ಬಗ್ಗೆ ದಿನಾಂಕ 15.02.2018 ರಂದು ನಡೆದ ಕರ್ನಾಟಕ ರಾಜ್ಯ ಕಡಲ ತೀರ ವಲಯ ನಿರ್ವಹಣಾ ಪ್ರಾಧಿಕಾರದ ಸಭೆಯಲ್ಲಿ ಕೈಗೊಂಡ ನಿರ್ಣಯಗಳು

| ಕ್ರ.ಸಂ | ಸಕ್ಷ ಸಂಖ್ಯೆ | ಅಕ್ಷೇಪಣೆಗಳ ವಿವರ | ಸದರಿ ಸ್ಥಳದ ಪ್ರಾಮುಖ್ಯತೆ | ಪ್ರಾಧಿಕಾರದ ನಿರ್ಣಯ |
|--------|---------------------|---|---|---|
| 01 | NCSCM / D 4311 / NW | <p>1) Majali region is well known for Sand dunes and its unique vegetation.</p> <p>2) Mangrove spread and 50m Mangrove buffer zone not shown properly</p> <p>Area of Salt marshes shows less.</p> <p>Majali rocky shore well known for Sea cucumber and Corals polyps and seaweeds which are included in the map.</p> | <p>ಮಾಜಾಳಿ ಪ್ರದೇಶದ ತೀರಮಾತಿ ಸಮುದ್ರತೀರವು ವಿಶಿಷ್ಟವಾದ ಕಪ್ಪು ಬಣ್ಣದ ಮರಳಿನಿಂದ ಕೂಡಿಯುಳ್ಳದ್ದು. ಮರಳು ದಿಬ್ಬಗಳು ಮತ್ತು ಕಪ್ಪು ಬಣ್ಣದ rocky shore ಇದ್ದು, ವಿವಿಧ ಜಾತಿಯ Seaweeds, shrimps, sea cucumber, clams ನ ಜೀವವೈವಿಧ್ಯತೆಯಿಂದ ಕೂಡಿದ್ದು ಪರಿಸರ ಸೂಕ್ಷ್ಮ ಪ್ರದೇಶವಾಗಿದ್ದು, ಮಾಜಾಳಿ ಸಮುದ್ರ ತೀರ ಪ್ರದೇಶದಲ್ಲಿ ಮರಳು ದಿಬ್ಬಗಳು ಇರುವುದರಿಂದ ಕಡಲಾಳಿಗಳು ವ್ಯಾಪ್ತಿ ಇರುವಲ್ಲಿ ಸಹಕಾರ ಮತ್ತು ಸಮುದ್ರದ ಅಲೆಗಳ ಹೊಡೆತವನ್ನು ತಡೆಯುವಲ್ಲಿ ಸಹಕಾರಿಯಾಗಿದೆ.</p> <p>ಕಾಂತ್ಯಾ ವನಗಳು ಮೀಸಿನ ಸಂತಾನೋತ್ಪತ್ತಿ ಮತ್ತು ಬೆಳವಣಿಗೆಯ ಪ್ರದೇಶಗಳಾಗಿದ್ದು, ಜೀವವೈವಿಧ್ಯತೆಯ ಅಗರವಾಗಿದೆ.</p> <p>ಮಾಜಾಳಿ Rocky Shore ಪ್ರದೇಶವು ಅತೀ ವಿರಳ ಜೀವವೈವಿಧ್ಯತೆಯಿಂದ ಕೂಡಿರುವ ಪ್ರದೇಶವಾಗಿದೆ.</p> | <p>ಪ್ರಾಧಿಕಾರವು ಈ ಬಗ್ಗೆ ವಿವರವಾಗಿ ಚರ್ಚಿಸಿ ಮಾಜಾಳಿ ಸಮುದ್ರ ತೀರ ಪ್ರದೇಶದಲ್ಲಿರುವ ಮರಳು ದಿಬ್ಬಗಳು, ಕಪ್ಪು ಬಣ್ಣದ ಮರಳಿನ ತೀರ ಮತ್ತು ಕಪ್ಪು ಬಣ್ಣದ rocky shore ಇರುವ ಪ್ರದೇಶಗಳು ಜೀವವೈವಿಧ್ಯತೆಯಿಂದ ಕೂಡಿದ್ದು ಪರಿಸರ ಸೂಕ್ಷ್ಮ ಪ್ರದೇಶಗಳಾಗಿರುವುದರಿಂದ CRZ ಅಧಿಸೂಚನೆ 2011 ರ ಪ್ರಕಾರ 7 (i) CRZ-1(A) ರಂತೆ CRZ-1A ವಲಯವನ್ನಾಗಿ ಅವುಗಳನ್ನು ನಕ್ಷೆಯಲ್ಲಿ ಗುರುತಿಸಲು ನಿರ್ಣಯಿಸಲಾಯಿತು.</p> <p>ಪ್ರಾಧಿಕಾರವು ಈ ಬಗ್ಗೆ ವಿವರವಾಗಿ ಚರ್ಚಿಸಿ, ಮಾಜಾಳಿ ತೀರ ಪ್ರದೇಶದ ಕಾಂತ್ಯಾವನಗಳ ವಿವರ ಮತ್ತು, 600g/lie ಸಕ್ಕೆಯು ಲಭ್ಯವಿದ್ದು, ಅವುಗಳು ಜೀವ ವೈವಿಧ್ಯತೆಯ ಮತ್ತು ಪರಿಸರ ಸೂಕ್ಷ್ಮ ಪ್ರದೇಶಗಳಾಗಿರುವುದರಿಂದ CRZ ಅಧಿಸೂಚನೆ 2011 ರ ಪ್ರಕಾರ 7 (i) CRZ-1(A) ರಂತೆ CRZ-1A ವಲಯವನ್ನಾಗಿ ನಕ್ಷೆಯಲ್ಲಿ ಅಳಿ ಗುರುತಿಸಲು ನಿರ್ಣಯಿಸಲಾಯಿತು.</p> |
| | NCSCM / D 4311 / NE | <p>3) ಕಾಂತ್ಯಾ ಪ್ರದೇಶದ ವ್ಯಾಪ್ತಿ ಕಡಿಮೆಯಾಗಿದೆ. ಬೇಕಾದರೆ ಕಾರವಾರ ಮತ್ತು ಹೊನ್ನಾವರ ವಲಯ ಅರಣ್ಯ ಇಲಾಖೆಯ ಡೀಪ್ಲೊಮಾ ರೆಸ್ಟೋರೇಷನ್ ತಯಾರಿಸಿದ ನಕ್ಷೆಗಳನ್ನು ನೋಡಿ.</p> | <p>ಕಾಂತ್ಯಾ ವನಗಳು ಜೀವವೈವಿಧ್ಯತೆಯ ಪ್ರದೇಶವಾಗಿದ್ದು, ಮೀನು ಮತ್ತು ಇತರೆ ಜೀವಿಗಳ ಸಂತಾನೋತ್ಪತ್ತಿ ಮತ್ತು ಬೆಳವಣಿಗೆಯ ಪ್ರದೇಶವಾಗಿದ್ದು, ವಿವಿಧ ಜಾತಿಯ ಪಕ್ಷಿಗಳ ವಾಸತಾಣವಾಗಿದ್ದು, ಸಮುದ್ರದಲ್ಲಿ ಅಲೆಗಳಿಂದ ರಕ್ಷಿಸಿರುವಾಗ ಕೆಲಸ ಮಾಡುತ್ತದೆ. ಕಾಳಿ ನದಿಯ ಅಳಿವೆ ಪ್ರದೇಶದಲ್ಲಿ ಸಮುದ್ರದ ಇಳಿತದ ಸಮಯದಲ್ಲಿ, ಕಾಂತ್ಯಾ ಮಣ್ಣು ದಿಬ್ಬಗಳು ಅತೀ ಮುಖ್ಯ ಪ್ರದೇಶಗಳಾಗಿದ್ದು, Oyster Clams, Crabs</p> | <p>ಪ್ರಾಧಿಕಾರವು ಈ ಬಗ್ಗೆ ವಿವರವಾಗಿ ಚರ್ಚಿಸಿ, ಕಾಂತ್ಯಾ ವನಗಳು ಇರುವ ಪ್ರದೇಶಗಳನ್ನು ಮತ್ತು ಮಣ್ಣು ದಿಬ್ಬಗಳನ್ನು CRZ ಅಧಿಸೂಚನೆ 2011 ರ ಪ್ರಕಾರ 7 (i) CRZ-1(A) ರಂತೆ CRZ-1A ವಲಯವನ್ನಾಗಿ ಗೊಣಗಲ್ ನಕ್ಷೆ ಮತ್ತು ಪ್ರಸ್ತುತ ಕೆರೆಡು ನಕ್ಷೆಯೊಂದಿಗೆ ತಾಳಿ ಪರಿಶೀಲಿಸಿ ನಕ್ಷೆಯಲ್ಲಿ ಗುರುತಿಸಲು ನಿರ್ಣಯಿಸಲಾಯಿತು.</p> |

| ಕ್ರ.ಸಂ | ನಕ್ಷೆ ಸಂಖ್ಯೆ | ಆಕ್ಷೇಪಣೆಗಳ ವಿವರ | ನದರಿ ಸ್ಥಳದ ಪ್ರಾಮುಖ್ಯತೆ | ಪ್ರಾಧಿಕಾರದ ನಿರ್ಣಯ |
|--------|-----------------------|---|---|---|
| | | | ಮತ್ತು ಇತರ ಜೀವಿಗಳು ದೊರೆಯುವ ಪ್ರದೇಶವಾಗಿದ್ದು, ತುಂಬಾ ಜನರ ಜೀವನೋಪಾಯಕ್ಕೆ ಆಧಾರವಾಗಿದೆ. | |
| | NCSCM / D 43 I 5 / SW | 4) "ಮೇಲಿನಂತೆ" | ಕಾಂಡ್ಲಾ ವನಗಳು ಜೀವವೈವಿಧ್ಯತೆಯು ಪ್ರದೇಶವಾಗಿದ್ದು, ಮೀನು ಮತ್ತು ಇತರ ಜೀವಿಗಳ ಸಂತಾನೋತ್ಪತ್ತಿ ಮತ್ತು ಬೆಳವಣಿಗೆಯ ಪ್ರದೇಶವಾಗಿದ್ದು, ವಿವಿಧ ಜಾತಿಯ ಪಕ್ಷಿಗಳ ವಾಸತಾಣವಾಗಿದ್ದು, ಸಮುದ್ರದಲ್ಲಿ ಅಲೆಗಳಿಂದ ರಕ್ಷಿಸಲ್ಪಡುವ ಕೆಲಸ ಮಾಡುತ್ತದೆ. ಕಾಳಿ ನದಿಯ ಅಳಿವೆ ಪ್ರದೇಶದಲ್ಲಿ ಸಮುದ್ರದ ಇಳಿತದ ಸಮಯದಲ್ಲಿ ಕಾಣುವ ಮುಣ್ಣುದಿಬ್ಬಗಳು ಅತೀ ಮುಖ್ಯ ಪ್ರದೇಶಗಳಾಗಿದ್ದು, Oystar, Clams, Crabs ಮತ್ತು ಇತರ ಜೀವಿಗಳು ದೊರೆಯುವ ಪ್ರದೇಶವಾಗಿದ್ದು, ತುಂಬಾ ಜನರ ಜೀವನೋಪಾಯಕ್ಕೆ ಆಧಾರವಾಗಿದೆ. | ಪ್ರಾಧಿಕಾರವು ಈ ಬಗ್ಗೆ ವಿವರವಾಗಿ ಚರ್ಚಿಸಿ, ಕಾಂಡ್ಲಾ ವನಗಳು ಇರುವ ಪ್ರದೇಶಗಳನ್ನು ಮತ್ತು ಮುಣ್ಣು ದಿಬ್ಬಗಳನ್ನು CRZ ಅಧಿಸೂಚನೆ 2011 ರ ಪ್ಯಾರಾ 7 (i) CRZ-1(A) ರಂತೆ CRZ-1A ವಲಯವನ್ನಾಗಿ ಗೂಗಲ್ ನಕ್ಷೆ ಮತ್ತು ಪ್ರಸ್ತುತ ಕರಡು ನಕ್ಷೆಯೊಂದಿಗೆ ತಾಳೆ ಮಾಡಿ ನಕ್ಷೆಯಲ್ಲಿ ಗುರುತಿಸಲು ನಿರ್ಣಯಿಸಲಾಯಿತು. |
| | NCSCM / D 43 I 1 / SE | 5) ಕಾಂಡ್ಲಾ ಪ್ರದೇಶದ ವ್ಯಾಪ್ತಿ ಕಡಿಮೆ ತೋರಿಸಿದೆ. ಸ್ವತಃ ಎನ್.ಸಿ.ಎಸ್.ಸಿ.ಎಮ್. ನ ಮುಖ್ಯಸ್ಥರಾದ ಡಾ. ರಮೇಶ ರವರು ಕಾಳಿನದಿಯ ಕಾಂಡ್ಲಾ ಪ್ರದೇಶಕ್ಕೆ ಭೇಟಿ ನೀಡಿ ಹೋಗಿಲ್ಲ. | ಕಾಂಡ್ಲಾ ವನಗಳು ಜೀವವೈವಿಧ್ಯತೆಯು ಪ್ರದೇಶವಾಗಿದ್ದು, ಮೀನು ಮತ್ತು ಇತರ ಜೀವಿಗಳ ಸಂತಾನೋತ್ಪತ್ತಿ ಮತ್ತು ಬೆಳವಣಿಗೆಯ ಪ್ರದೇಶವಾಗಿದ್ದು, ವಿವಿಧ ಜಾತಿಯ ಪಕ್ಷಿಗಳ ವಾಸತಾಣವಾಗಿದ್ದು, ಸಮುದ್ರದಲ್ಲಿ ಅಲೆಗಳಿಂದ ರಕ್ಷಿಸಲ್ಪಡುವ ಕೆಲಸ ಮಾಡುತ್ತದೆ. ಸಮುದ್ರದ ಇಳಿತದ ಸಮಯದಲ್ಲಿ ಕಾಣುವ ಮುಣ್ಣುದಿಬ್ಬಗಳು ಅತೀ ಮುಖ್ಯ ಪ್ರದೇಶಗಳಾಗಿದ್ದು, Oystar, Clams, Crabs ಮತ್ತು ಇತರ ಜೀವಿಗಳು ದೊರೆಯುವ ಪ್ರದೇಶವಾಗಿದ್ದು, ತುಂಬಾ ಜನರ ಜೀವನೋಪಾಯಕ್ಕೆ ಆಧಾರವಾಗಿದೆ. | ಪ್ರಾಧಿಕಾರವು ಈ ಬಗ್ಗೆ ವಿವರವಾಗಿ ಚರ್ಚಿಸಿ, ಕಾಂಡ್ಲಾ ವನಗಳು ಇರುವ ಪ್ರದೇಶಗಳನ್ನು ಮತ್ತು ಮುಣ್ಣು ದಿಬ್ಬಗಳನ್ನು CRZ ಅಧಿಸೂಚನೆ 2011 ರ ಪ್ಯಾರಾ 7 (i) CRZ-1(A) ರಂತೆ CRZ-1A ವಲಯವನ್ನಾಗಿ ಗೂಗಲ್ ನಕ್ಷೆ ಮತ್ತು ಪ್ರಸ್ತುತ ಕರಡು ನಕ್ಷೆಯೊಂದಿಗೆ ತಾಳೆ ಮಾಡಿ ನಕ್ಷೆಯಲ್ಲಿ ಗುರುತಿಸಲು ನಿರ್ಣಯಿಸಲಾಯಿತು. |
| | | ಸೀಬರ್ಡ್ ನೌಕಾನೆಲೆಯ ಪ್ರದೇಶದ ಬಗ್ಗೆ ಉಲ್ಲೇಖಿಸಿಲ್ಲ/ಗುರುತಿಸಿಲ್ಲ. | ಸೀಬರ್ಡ್ ದೇಶದ ರಕ್ಷಣಾ ಇಲಾಖೆಯ ಪ್ರಮುಖ ಅಂಗವಾಗಿದೆ. ಸೀಬರ್ಡ್ ನೌಕಾನೆಲೆ ಪ್ರದೇಶವನ್ನು ನಕ್ಷೆಯಲ್ಲಿ ಗುರುತಿಸಲು ನಿರ್ಣಯಿಸಲಾಯಿತು. | |
| | NCSCM / D 43 I 1 / SW | 6) ಸೀಬರ್ಡ್ ನೌಕಾನೆಲೆಯ ಪ್ರದೇಶದ ಬಗ್ಗೆ ಉಲ್ಲೇಖಿಸಿಲ್ಲ /ಗುರುತಿಸಿಲ್ಲ. | ಸೀಬರ್ಡ್ ದೇಶದ ರಕ್ಷಣಾ ಇಲಾಖೆಯ ಪ್ರಮುಖ ಅಂಗವಾಗಿದೆ. | ಪ್ರಾಧಿಕಾರವು ಈ ಬಗ್ಗೆ ವಿವರವಾಗಿ ಚರ್ಚಿಸಿ, ಸೀಬರ್ಡ್ ನೌಕಾನೆಲೆಯ ಪ್ರದೇಶವನ್ನು ನಕ್ಷೆಯಲ್ಲಿ ಗುರುತಿಸಲು ನಿರ್ಣಯಿಸಲಾಯಿತು. |
| | NCSCM / D 43 I 2 / NE | 7) "ಮೇಲಿನಂತೆ" | ಸೀಬರ್ಡ್ ದೇಶದ ರಕ್ಷಣಾ ಇಲಾಖೆಯ ಪ್ರಮುಖ ಅಂಗವಾಗಿದೆ. | ಪ್ರಾಧಿಕಾರವು ಈ ಬಗ್ಗೆ ವಿವರವಾಗಿ ಚರ್ಚಿಸಿ, ಸೀಬರ್ಡ್ ನೌಕಾನೆಲೆಯ ಪ್ರದೇಶವನ್ನು ನಕ್ಷೆಯಲ್ಲಿ ಗುರುತಿಸಲು ನಿರ್ಣಯಿಸಲಾಯಿತು. |
| | NCSCM / D 43 I 6 / NW | 8) ಬೇಲೆಕೇರಿ, ಕೇಣಿ ಅಂಕೋಲಾ ಹಳ್ಳಿಗಳ ಕಾಂಡ್ಲಾ ಪ್ರದೇಶದ ವ್ಯಾಪ್ತಿ ಕಡಿಮೆ ತೋರಿಸಿದೆ. | ಕಾಂಡ್ಲಾ ವನಗಳು ಜೀವವೈವಿಧ್ಯತೆಯು ಪ್ರದೇಶವಾಗಿದ್ದು, ಮೀನು ಮತ್ತು ಇತರ ಜೀವಿಗಳ ಸಂತಾನೋತ್ಪತ್ತಿ ಮತ್ತು ಬೆಳವಣಿಗೆಯ ಪ್ರದೇಶವಾಗಿದ್ದು, ವಿವಿಧ ಜಾತಿಯ ಪಕ್ಷಿಗಳ | ಪ್ರಾಧಿಕಾರವು ಈ ಬಗ್ಗೆ ವಿವರವಾಗಿ ಚರ್ಚಿಸಿ, ಬೇಲೆಕೇರಿ, ಕೇಣಿ, ಅಂಕೋಲಾ ಹಳ್ಳಿಗಳ ಕಾಂಡ್ಲಾ ಪ್ರದೇಶಗಳು ಜೀವವೈವಿಧ್ಯತೆಯಿಂದ ಕೂಡಿದ ಪರಿಧಿ ಸೂಕ್ಷ್ಮ |

| ಕ್ರ.ಸಂ | ನಕ್ಷೆ ಸಂಖ್ಯೆ | ಆಕ್ಷೇಪಣೆಗಳ ವಿವರ | ಸದರಿ ಸ್ಥಳದ ಪ್ರಾಮುಖ್ಯತೆ | ಪ್ರಾಧಿಕಾರದ ನಿರ್ಣಯ |
|--------|---------------------------|--|---|--|
| | | | <p>ವಾಸತಾಣವಾಗಿದ್ದು, ಸಮುದ್ರದಲ್ಲಿ ಅಲೆಗಳಿಂದ ರಕ್ಷಿಸಲ್ಪಡುವ ಕೆಲಸ ಮಾಡುತ್ತಿದೆ.</p> | <p>ಪ್ರದೇಶಗಳಾಗಿರುವುದರಿಂದ CRZ ಅಧಿಸೂಚನೆ 2011 ರ ಪ್ರಕಾರ 7 (i) CRZ-1(A) ರಂತೆ CRZ-1A ವಲಯವನ್ನಾಗಿ ಗೂಗಲ್ ನಕ್ಷೆಗೆ ತಾಳೆ ಮಾಡಿ ಅದನ್ನು ನಕ್ಷೆಯಲ್ಲಿ ಗುರುತಿಸಲು ನಿರ್ಣಯಿಸಲಾಯಿತು.</p> |
| | <p>NCSCM / D4315 / SW</p> | <p>9) "ಮೇಲಿನಂತೆ"</p> | <p>ಕಾಂಡ್ಲಾ ಪನಗಳು ಜೀವವೈವಿಧ್ಯತೆಯ ಪ್ರದೇಶವಾಗಿದ್ದು, ಮೀನು ಮತ್ತು ಇತರ ಜೀವಿಗಳ ಸಂತಾನೋತ್ಪತ್ತಿ ಮತ್ತು ಬೆಳವಣಿಗೆಯ ಪ್ರದೇಶವಾಗಿದ್ದು, ವಿವಿಧ ಜಾತಿಯ ಪಕ್ಷಿಗಳ ವಾಸತಾಣವಾಗಿದ್ದು, ಸಮುದ್ರದಲ್ಲಿ ಅಲೆಗಳಿಂದ ರಕ್ಷಿಸಲ್ಪಡುವ ಕೆಲಸ ಮಾಡುತ್ತಿದೆ. ಕಾಳೆ ನದಿಯ ಅಳಿವೆ ಪ್ರದೇಶದಲ್ಲಿ ಸಮುದ್ರದ ಇಳಿಜಾರು ಸಮಯದಲ್ಲಿ ಕಾಣುವ ಮುಣ್ಣುದಿಬ್ಬಿಗಳು ಅತೀ ಮುಖ್ಯ ಪ್ರದೇಶಗಳಾಗಿದ್ದು, Oystar, Clams, Crabs ಮತ್ತು ಇತರ ಜೀವಿಗಳು ದೊರೆಯುವ ಪ್ರದೇಶವಾಗಿದ್ದು, ತುಂಬಾ ಜನರ ಜೀವನೋಪಾಯಕ್ಕೆ ಆಧಾರವಾಗಿದೆ.</p> | <p>ಪ್ರಾಧಿಕಾರವು ಈ ಬಗ್ಗೆ ವಿವರವಾಗಿ ಚರ್ಚಿಸಿ, ಕಾಂಡ್ಲಾ ಪನಗಳು ಇರುವ ಪ್ರದೇಶಗಳನ್ನು ಮತ್ತು ಮುಣ್ಣುದಿಬ್ಬಿಗಳನ್ನು CRZ ಅಧಿಸೂಚನೆ 2011 ರ ಪ್ರಕಾರ 7 (i) CRZ-1(A) ರಂತೆ CRZ-1A ವಲಯವನ್ನಾಗಿ ಗೂಗಲ್ ನಕ್ಷೆ ಮತ್ತು ಪ್ರಸ್ತುತ ಕರಡು ನಕ್ಷೆಯೊಂದಿಗೆ ತಾಳೆ ಮಾಡಿ ನಕ್ಷೆಯಲ್ಲಿ ಗುರುತಿಸಲು ನಿರ್ಣಯಿಸಲಾಯಿತು.</p> |
| | <p>NCSCM / D4311 / SE</p> | <p>10) ಕಾಂಡ್ಲಾ ಪ್ರದೇಶದ ವ್ಯಾಪ್ತಿ ಕಡಿಮೆ ತೋರಿಸಿದೆ. ಸ್ವತಃ ಎನ್.ಸಿ.ಎಸ್.ಸಿ.ಎಮ್. ನ ಮುಖ್ಯಸ್ಥರಾದ ಡಾ. ರಮೇಶ ರವರು ಕಾಳೆನದಿಯ ಕಾಂಡ್ಲಾ ಪ್ರದೇಶಕ್ಕೆ ಭೇಟಿ ನೀಡಿ ಹೋಗಿಲ್ಲದ್ದು.</p> <p>ಸೀಬರ್ಡ್ ನೌಕಾನೆಲೆಯ ಪ್ರದೇಶದ ಬಗ್ಗೆ ಉಲ್ಲೇಖಿಸಿಲ್ಲ/ಗುರುತಿಸಿಲ್ಲ.</p> | <p>ಕಾಂಡ್ಲಾ ಪನಗಳು ಜೀವವೈವಿಧ್ಯತೆಯ ಪ್ರದೇಶವಾಗಿದ್ದು, ಮೀನು ಮತ್ತು ಇತರ ಜೀವಿಗಳ ಸಂತಾನೋತ್ಪತ್ತಿ ಮತ್ತು ಬೆಳವಣಿಗೆಯ ಪ್ರದೇಶವಾಗಿದ್ದು, ವಿವಿಧ ಜಾತಿಯ ಪಕ್ಷಿಗಳ ವಾಸತಾಣವಾಗಿದ್ದು, ಸಮುದ್ರದಲ್ಲಿ ಅಲೆಗಳಿಂದ ರಕ್ಷಿಸಲ್ಪಡುವ ಕೆಲಸ ಮಾಡುತ್ತಿದೆ. ಸಮುದ್ರದ ಇಳಿಜಾರು ಸಮಯದಲ್ಲಿ ಕಾಣುವ ಮುಣ್ಣುದಿಬ್ಬಿಗಳು ಅತೀ ಮುಖ್ಯ ಪ್ರದೇಶಗಳಾಗಿದ್ದು, Oystar, Clams, Crabs ಮತ್ತು ಇತರ ಜೀವಿಗಳು ದೊರೆಯುವ ಪ್ರದೇಶವಾಗಿದ್ದು, ತುಂಬಾ ಜನರ ಜೀವನೋಪಾಯಕ್ಕೆ ಆಧಾರವಾಗಿದೆ.</p> <p>ಸೀಬರ್ಡ್ ದೇಶದ ರಕ್ಷಣಾ ಇಲಾಖೆಯ ಪ್ರಮುಖ ಅಂಗವಾಗಿದೆ. ಸೀಬರ್ಡ್ ನೌಕಾನೆಲೆ ಪ್ರದೇಶವನ್ನು ನಕ್ಷೆಯಲ್ಲಿ ಗುರುತಿಸಲು ನಿರ್ಣಯಿಸಲಾಯಿತು.</p> | <p>ಪ್ರಾಧಿಕಾರವು ಈ ಬಗ್ಗೆ ವಿವರವಾಗಿ ಚರ್ಚಿಸಿ, ಕಾಂಡ್ಲಾ ಪನಗಳು ಇರುವ ಪ್ರದೇಶಗಳನ್ನು ಮತ್ತು ಮುಣ್ಣುದಿಬ್ಬಿಗಳನ್ನು CRZ ಅಧಿಸೂಚನೆ 2011 ರ ಪ್ರಕಾರ 7 (i) CRZ-1(A) ರಂತೆ CRZ-1A ವಲಯವನ್ನಾಗಿ ಗೂಗಲ್ ನಕ್ಷೆ ಮತ್ತು ಪ್ರಸ್ತುತ ಕರಡು ನಕ್ಷೆಯೊಂದಿಗೆ ತಾಳೆ ಮಾಡಿ ನಕ್ಷೆಯಲ್ಲಿ ಗುರುತಿಸಲು ನಿರ್ಣಯಿಸಲಾಯಿತು.</p> |
| | <p>NCSCM / D4316 / NW</p> | <p>11) ಬೇಲೆಕೇರಿ, ಕೇನೆ ಅಂಕೋಲಾ ಹಳ್ಳಿಗಳ ಕಾಂಡ್ಲಾ ಪ್ರದೇಶದ ವ್ಯಾಪ್ತಿ ಕಡಿಮೆ ತೋರಿಸಿದೆ.</p> | <p>ಕಾಂಡ್ಲಾ ಪನಗಳು ಜೀವವೈವಿಧ್ಯತೆಯ ಪ್ರದೇಶವಾಗಿದ್ದು, ಮೀನು ಮತ್ತು ಇತರ ಜೀವಿಗಳ ಸಂತಾನೋತ್ಪತ್ತಿ ಮತ್ತು ಬೆಳವಣಿಗೆಯ ಪ್ರದೇಶವಾಗಿದ್ದು, ವಿವಿಧ ಜಾತಿಯ ಪಕ್ಷಿಗಳ</p> | <p>ಪ್ರಾಧಿಕಾರವು ಈ ಬಗ್ಗೆ ವಿವರವಾಗಿ ಚರ್ಚಿಸಿ, ಬೇಲೆಕೇರಿ, ಕೇನೆ, ಅಂಕೋಲಾ ಹಳ್ಳಿಗಳ ಕಾಂಡ್ಲಾ ಪ್ರದೇಶಗಳು ಜೀವವೈವಿಧ್ಯತೆಯಿಂದ ಕೂಡಿದ ಪರಿಸರ ಸೂಕ್ಷ್ಮ</p> |

| ಕ್ರ.ಸಂ | ನಕ್ಷೆ ಸಂಖ್ಯೆ | ಆಕ್ಷೇಪಣೆಗಳ ವಿವರ | ಸದರಿ ನಕ್ಷೆ ಪ್ರಾಮುಖ್ಯತೆ | ಪ್ರಾಧಿಕಾರದ ನಿರ್ಣಯ |
|--------|----------------------|---|--|--|
| | NCSCM /D 43 I 6 / NE | | ಪಾಸತಾಣವಾಗಿದ್ದು, ಸಮುದ್ರದಲ್ಲಿ ಅಲೆಗಳಿಂದ ರಕ್ಷಣಾಪಡವಾಗಿ ಕೆಲಸ ಮಾಡುತ್ತದೆ. | ಪ್ರದೇಶಗಳಾಗಿರುವುದರಿಂದ CRZ ಅಧಿಸೂಚನೆ 2011 ರ ಪ್ಯಾರಾ 7 (i) CRZ-1(A) ರಂತೆ CRZ-1A ವಲಯವನ್ನಾಗಿ ಗೂಗಲ್ ಸ್ಕಾನ್ ತಾಳೆ ಮಾಡಿ ಪ್ಯಾಪಿಯನ್ನು ನಕ್ಷೆಯಲ್ಲಿ ಗುರುತಿಸಲು ನಿರ್ದೇಶಿಸಲಾಯಿತು. |
| | NCSCM /D 43 I 6 / SE | 12) ಅಘನಾಶಿನಿಯ ನದಿಯ ಹಳ್ಳಿಗಳ ಕಾಂಡಾ ಪ್ರದೇಶದ ವ್ಯಾಪ್ತಿ ಕಡಿಮೆ ತೋರಿಸಿದ ಹಾಗೂ ಜಿಗೂ ಪ್ರದೇಶಗಳ ವ್ಯಾಪ್ತಿ ಕಡಿಮೆ ತೋರಿಸಿದೆ. ಹಲವು ಪರ್ಷಗಳಿಂದ ಜಲ ಕೃಷಿಯನ್ನು ಸ್ಥಗಿತಗೊಳಿಸಿದ ಪ್ರದೇಶಗಳಲ್ಲಿ ಕಾಂಡಾ ಅರಣ್ಯ ಬೆಳೆದಿದ್ದು ಅಪುಗಳನ್ನು ಈಗಾಗಲೇ ಡೀಮ್ ಫಾರೇಸ್ಟ್ ಎಂದು ಗುರುತಿಸಿದ್ದು ಇರುತ್ತದೆ ಅಪುಗಳ ವ್ಯಾಪ್ತಿ ತೋರಿಸಬೇಕು. | ಅಘನಾಶಿನಿಯ ನದಿಯ ಹಳ್ಳಿಗಳ ಕಾಂಡಾ ಪ್ರದೇಶಗಳು ಜೀವವೈವಿಧ್ಯತೆಯ ಪ್ರದೇಶವಾಗಿದ್ದು, ಮೀನು ಮತ್ತು ಜೀವಿಗಳ ಸಂತಾನೋತ್ಪತ್ತಿ ಮತ್ತು ಬೆಳವಣಿಗೆಯ ಪ್ರದೇಶವಾಗಿದ್ದು, ವಿವಿಧ ಜಾತಿಯ ಪಕ್ಷಿಗಳ ವಾಸತಾಣವಾಗಿದ್ದು, ಸಮುದ್ರದಲ್ಲಿ ಅಲೆಗಳಿಂದ ರಕ್ಷಣಾಪಡವಾಗಿ ಕೆಲಸ ಮಾಡುತ್ತದೆ. ಅಘನಾಶಿನಿ ಭಾಗದಲ್ಲಿ ಇರುವ ಮಲ್ಯುದ್ಭಿಗಳು, clams, oysters, prawns and crabs ಮತ್ತು ಇತರ ಜೀವಿಗಳು ದೂರೆಯವ ಪ್ರದೇಶವಾಗಿದ್ದು, ತುಂಬಾ ಜನರ ಜೀವನೋಪಾಯಕ್ಕೆ ಆಧಾರವಾಗಿದೆ ಮತ್ತು ಜಿಗೂ ಪ್ರದೇಶಗಳ ಮತ್ತು ಹಲವು ಕಾಂಡಾ ಗಿಡಗಳಿರುವ ಪ್ರದೇಶವನ್ನು ಡೀಮ್ ಫಾರೇಸ್ಟ್ ಎಂದು ಗುರುತಿಸಿದ್ದು ಅಪುಗಳು ಜೀವವೈವಿಧ್ಯತೆಯ ಮತ್ತು ಪರಿಸರ ಸೂಕ್ತ ಪ್ರದೇಶಗಳಾಗಿವೆ. | ಪ್ರಾಧಿಕಾರವು ಈ ಬಗ್ಗೆ ವಿವರವಾಗಿ ಚರ್ಚಿಸಿ, ಅಘನಾಶಿನಿಯ ನದಿಯ ಹಳ್ಳಿಗಳ ಕಾಂಡಾ ಪ್ರದೇಶಗಳನ್ನು ಮತ್ತು ಮಲ್ಯುದ್ಭಿ ದಿಬ್ಬಗಳನ್ನು CRZ ಅಧಿಸೂಚನೆ 2011 ರ ಪ್ಯಾರಾ 7 (i) CRZ-1(A) ರಂತೆ CRZ-1A ವಲಯವನ್ನಾಗಿ ನಕ್ಷೆಯಲ್ಲಿ ಗುರುತಿಸಲು ನಿರ್ದೇಶಿಸಲಾಯಿತು. |
| | NCSCM /D 43 I 6 / SW | 13) ಉದ್ದೇಶಿತ ತದಡಿ ಬಂದರು ಪ್ರದೇಶದ ಗ್ರಾಮ ನಕಾಶೆಗಳನ್ನು ತೋರಿಸಿಲ್ಲ. ಉಪ್ಪು ಉತ್ಪಾದನೆ ಸ್ಥಗಿತಗೊಳಿಸಿದ ನುಶಿಕೋಟೆ ಪ್ರದೇಶಗಳಲ್ಲಿ ಕಾಂಡಾ ಅರಣ್ಯ ಪ್ರದೇಶದ ಬೇಳೆದಿದ್ದು (1800 ಎಕ್ರೆ ಪ್ರದೇಶದ ವ್ಯಾಪ್ತಿಯ ಕನ್ನಡ ನಾಡಿನ ಅತ್ಯಂತ ದೊಡ್ಡ ಕಾಂಡಾ ಕಾಡು) ಅಪುಗಳನ್ನು ಗುರುತಿಸಿಲ್ಲ. | ತದಡಿ ಬಂದರು ಪ್ರದೇಶವು ಜಿಲ್ಲೆಯ ಪ್ರಮುಖ ಬಂದರು ಪ್ರದೇಶವಾಗಿದೆ. ನುಶಿಕೋಟೆಯ ಸುಮಾರು 1800 ಎಕರೆ ಪ್ರದೇಶದಲ್ಲಿ ಬೆಳೆದಿರುವ ಕಾಂಡಾ ಅರಣ್ಯ ಪ್ರದೇಶವು ವಿವಿಧ ಜಾತಿಯ ಕಾಂಡಾಗಿಡಗಳಿಂದ ಕೂಡಿದ್ದು, (<i>Rhizophora mucronata</i> , <i>Avicinnia officinalis</i> , <i>Acanthus illicifolius</i> , <i>Exocaria agallocha</i> etc)ವೀನಿನ ಸಂತಾನೋತ್ಪತ್ತಿ ಮತ್ತು ಬೆಳವಣಿಗೆಯ ಪ್ರದೇಶವಾಗಿದ್ದು, prawns and crabs ಇರುವುದರಿಂದ ಸುತ್ತಲಿನ ಸುಮಾರು 5 ಗ್ರಾಮಗಳ ಜನರು ಇದರ ಮೇಲೆ ಅವಲಂಬಿತರಾಗಿರುವುದರಿಂದ ಜೀವವೈವಿಧ್ಯತೆಯ ಮತ್ತು ಪರಿಸರ ಸೂಕ್ತ | ಪ್ರಾಧಿಕಾರವು ಈ ಬಗ್ಗೆ ವಿವರವಾಗಿ ಚರ್ಚಿಸಿ, ತದಡಿ ಬಂದರು ಪ್ರದೇಶವನ್ನು ನಕ್ಷೆಯಲ್ಲಿ ಗುರುತಿಸಲು ನಿರ್ದೇಶಿಸಲಾಯಿತು. ನುಶಿಕೋಟೆಯ ಕಾಂಡಾ ಗಿಡಗಳಿರುವ ಪ್ರದೇಶವನ್ನು ಮತ್ತು ಮಲ್ಯುದ್ಭಿ ದಿಬ್ಬಗಳು ಇರುವ ಪ್ರದೇಶಗಳನ್ನು CRZ ಅಧಿಸೂಚನೆ 2011 ರ ಪ್ಯಾರಾ 7 (i) CRZ-1(A) ರಂತೆ CRZ-1A ವಲಯವನ್ನಾಗಿ ನಕ್ಷೆಯಲ್ಲಿ ಗುರುತಿಸಲು ನಿರ್ದೇಶಿಸಲಾಯಿತು. |

| ಕ್ರ.ಸಂ | ನಕ್ಷೆ ಸಂಖ್ಯೆ | ಅಕ್ಷೇಪಣೆಗಳ ವಿವರ | ಸದರಿ ಸ್ಥಳದ ಪ್ರಾಮುಖ್ಯತೆ | ಪ್ರಾಧಿಕಾರದ ನಿರೀಯ |
|--------|---------------------------------------|--|---|---|
| | NCSCM /D 4317 / NE | 14) ಹಲಪು ವರ್ಷಗಳಿಂದ ಜಲಕ್ರಮಿಸ್ತಿಯನ್ನು ಸ್ಥಗಿತಗೊಳಿಸಿದ ಪ್ರದೇಶಗಳಲ್ಲಿ ಕಾಂಡ್ರಾ ಅರಣ್ಯ ಭೇದಿಸಿದುದು ಅನುಗಳನ್ನು ಈಗಾಗಲೇ ಡೀಪ್ಲು ಫಾರೇಸ್ಟ್ ಎಂದು ಗುರುತಿಸಿದ್ದು ಇರುತ್ತದೆ ಅನುಗಳ ವ್ಯಾಪ್ತಿ ತೋರಿಸಬೇಕು. ಬ್ರಿಜ್ ಗಜನಿ, ಮಾನಿಕಟ್ಟಾ ಗಜನಿಯಲ್ಲಿ ಜಲಕ್ರಮಿಸ್ತಿಯ ಪ್ರದೇಶಗಳಾಗಿದ್ದು ಗುರುತಿಸಿಲ್ಲ. ಬ್ರಿಜ್ ಗಜನಿಯ ತಡೆಗೋಡೆಯು ಹಲಪು ಜಲಜೀವಸಂಚಾರಕ್ಕೆ ಕಡಿವಾಣವಾಗಿದೆ.(ಕಳೆಯ ನದಿ-ಹಳ್ಳ ಹರಿವಿನ ಪ್ರದೇಶ) ಹಾಗೂ ಜೊಗೂ ಪ್ರದೇಶಗಳ ವ್ಯಾಪ್ತಿ ಕಡಿಮೆ ತೋರಿಸಿದೆ. | ಪ್ರದೇಶಗಳಾಗಿವೆ. ಗಂಗಾಪಳಿ ಮತ್ತು ಅಪ್ಪಾಪಳಿ ನದಿಅಳಿವೆಯ ಮುಖ್ಯ ದಿಬ್ಬಗಳು ಅತೀ ಮುಖ್ಯ ಪ್ರದೇಶಗಳಾಗಿದ್ದು. Oystar, Clams, Grabs ಮತ್ತು ಇತರ ಜೀವಿಗಳು ದೊರೆಯುವ ಪ್ರದೇಶವಾಗಿದ್ದು. ತುಂಬಾ ಜನರ ಜೀವನೋಪಾಯಕ್ಕೆ ಆಧಾರವಾಗಿದೆ. | ಪ್ರಾಧಿಕಾರವು ಈ ಬಗ್ಗೆ ವಿವರವಾಗಿ ಚರ್ಚಿಸಿ, ಬ್ರಿಜ್ ಗಜನಿ, ಮಾನಿಕಟ್ಟಾ ಗಜನಿಯಲ್ಲಿ ಜಲಕ್ರಮಿಸ್ತಿಯ ಪ್ರದೇಶಗಳು ಮತ್ತು ಜೊಗು ಪ್ರದೇಶವನ್ನು ಸರಿಯಾಗಿ ತೋರಿಸಿದ್ದು ಇರುವುದಿಲ್ಲ, ಅನುಗಳನ್ನು ನಕ್ಷೆಯಲ್ಲಿ ಸಂಪಡಿಸಿ ಗುರುತಿಸಲು ನಿರೀಯಿಸಲಾಯಿತು. |
| | NCSCM /D 43111/NW NCSCM /D 4317/SE | 15) 16) ಹೊಸ ನಡುಗುಡ್ಡಗಳಿಗೆ ಸರ್ವೆ ನಂಬರ ನೀಡಿ ಸದರಿ ಪ್ರದೇಶಗಳಲ್ಲಿ ಕಾಂಡ್ರಾ ಅರಣ್ಯ ಭೇದಿಸಿದುದು ಅನುಗಳನ್ನು ಈಗಾಗಲೇ ಡೀಪ್ಲು ಫಾರೇಸ್ಟ್ ಎಂದು ಗುರುತಿಸಿದ್ದು ಇರುತ್ತದೆ. ಅನುಗಳ ವ್ಯಾಪ್ತಿ ತೋರಿಸಬೇಕು. ಉದ್ದೇಶಿತ ಹೊನ್ನಾಪುರದ ಕಾಸರಕೋಡ್ ಬಂಡರು ಪ್ರದೇಶ ಗ್ರಾಮ ನಕ್ಷೆಯಲ್ಲಿ ತೋರಿಸಿ. 1997 ರ ಮೂಲ ಗಾಪ್ಪು ನಕಾಶೆಯನ್ನು ಬಳಸಿದ್ದು ಚೆನ್ನಾಗಿ ಮೂಲಬಂದಿದೆ | ಕಾಸರಕೋಡು ಬಂಡರು ಹೊನ್ನಾಪುರ ತಾಲೂಕಿನ ಪ್ರಮುಖ ಬಂಡರು ಆಗಿರುತ್ತದೆ. ಕಾಂಡ್ರಾ ವನಗಳು ಜೀವವೈವಿಧ್ಯತೆಯ ಪ್ರದೇಶವಾಗಿದ್ದು. ಮೀನು ಮತ್ತು ಇತರ ಜೀವಿಗಳ ಸಂತಾನೋತ್ಪತ್ತಿ ಮತ್ತು ಬೆಳವಣಿಗೆಯ ಪ್ರದೇಶವಾಗಿದ್ದು. ವಿವಿಧ ಜಾತಿಯ ಪಕ್ಷಿಗಳ ಅಲೆಗಳಿಂದ ರಕ್ಷೆಪಡವಾಗ ಕೆಲಸ ಮಾಡುತ್ತದೆ. | ಪ್ರಾಧಿಕಾರವು ಈ ಬಗ್ಗೆ ವಿವರವಾಗಿ ಚರ್ಚಿಸಿ, ಕಾಸರಕೋಡು ಬಂಡರು ಪ್ರದೇಶವನ್ನು ನಕ್ಷೆಯಲ್ಲಿ ಗುರುತಿಸುವುದು ಹಾಗೂ ಕಾಂಡ್ರಾಗುಡಗಳ ಪ್ರದೇಶವನ್ನು ಗೂಗಲ್ ನಕ್ಷೆಯೊಂದಿಗೆ ತಾಳೆ ಮಾಡಿ ಗುರುತಿಸುವುದು ಮತ್ತು ಅಲ್ಲಿನ ನಡುಗುಡ್ಡಗಳಿರುವ ಪ್ರದೇಶವನ್ನು CRZ ಅಧಿಸೂಚನೆ 2011 ರ ಪ್ರಕಾರ 7 (i) CRZ-1(A) ರಂತೆ CRZ-1A ಪರಿಗಣಿಸಲಾಗುವುದು. ನಕ್ಷೆಯಲ್ಲಿ ಗುರುತಿಸಲು ನಿರೀಯಿಸಲಾಯಿತು. |
| | NCSCM /D 4318 / NE | 17) ಹೊನ್ನಾಪುರದ ಮುಗಳಿ ಜನವಸತಿ ಇಂದ 7.5 ಕಿಮೀ ರಾಕಿ ಶೋಲ್ ಕನ್ನಡ ನಾಡಿನ ಅತಿ ಉದ್ದ ಕಲ್ಲಿನ ಕರಾವಳಿ | ಹೊನ್ನಾಪುರದ ಮುಗಳಿಯಿಂದ ಅಪ್ಪರಕೋಡವರೆಗಿನ 7.5 ಕಿ.ಮೀ. ಸಮುದ್ರ ತೀರ ಪ್ರದೇಶವು Laterite ಕಲ್ಲಿನಿಂದ ಆವೃತವಾಗಿದ್ದು, ಅತೀ ಮುಖ್ಯವಾದ ಜೀವವೈವಿಧ್ಯತೆಯಿಂದ | ಪ್ರಾಧಿಕಾರವು ಈ ಬಗ್ಗೆ ವಿವರವಾಗಿ ಚರ್ಚಿಸಿ, ಹೊನ್ನಾಪುರದ ಮುಗಳಿಯಿಂದ 7.5 ಕಿಮೀ ಉದ್ದದ Laterite ಕಲ್ಲು ತೀರ |



| ಕ್ರ.ಸಂ | ನಕ್ಷೆ ಸಂಖ್ಯೆ | ಅಕ್ಷೇಪಣೆಗಳ ವಿವರ | ಸದರಿ ಸ್ಥಳದ ಪ್ರಾಮುಖ್ಯತೆ | ಪ್ರಾಧಿಕಾರದ ನಿರ್ಣಯ |
|---------------------|--|--|---|-------------------|
| | <p>ತೀರವಾಗಿದೆ(ರಾಕಿ ಶೋರ್) ಇದು ಹವಳ ಜಲಸಸ್ಯ ಪ್ಯುದ್ಧಗಳ ಸಂತಾನೋತ್ಪತ್ತಿ ಕೇಂದ್ರ ಗುರುತಿಸಿ.</p> | <p>ಕೂಡಿದ್ದು, ಕಾಂಡಾ, ಗಿಡಗಳು, sea cucumber, sea fans, sea archines, coral polyps ಮತ್ತು ವಿವಿಧ ಜಾತಿಯ ಮೀನಿನ ಪ್ರಭೇದಗಳು ಕಂಡುಬರುತ್ತಿದ್ದು, ಜೀವವೈವಿಧ್ಯತೆಯು ಮತ್ತು ಪರಿಸರ ಸೂಕ್ಷ್ಮ ಪ್ರದೇಶಗಳಾಗಿದ್ದು ಸದರಿ ಪ್ರದೇಶದಲ್ಲಿ Coral Polyps ಗಳು ಕಂಡುಬಂದಿರುವುದರಿಂದ ಹವಳಗಳು ದೊರೆಯುತ್ತಿರುವುದರಿಂದ ಅತೀ ಮುಖ್ಯ ಜೀವವೈವಿಧ್ಯತಾ ತಾಣವಾಗಿದೆ.</p> | <p>ಪ್ರದೇಶವನ್ನು CRZ ಅಧಿಸೂಚನೆ 2011 ರ ಪ್ಯಾರಾ 7 (i) CRZ-1(A) ರಂತೆ CRZ-1A ವಲಯವನ್ನಾಗಿ ನಕ್ಷೆಯಲ್ಲಿ ಗುರುತಿಸಲು ನಿರ್ಣಯಿಸಲಾಯಿತು.</p> | |
| NCSCM/D 43 I 8 / SE | <p>18) ಈ ಹಿಂದೆ ಹೈಕೋರ್ಟ್ ಕಮೀಟಿಯಿಂದ ಸಿ.ಆರ್.ಚೆಡ್. ಪೈಲೇಸನ್ ಎಂದು ಮುರುದೇಶ್ವರ ಪ್ರದೇಶವನ್ನು Archaeological and heritage sites ಎಂದು ಗುರುತಿಸಿದ್ದು ಭೌತ್ಯತನವನ್ನು ಹಿಡಿದತ್ತಿ ತೋರಿಸುತ್ತದೆ.</p> | <p>--</p> | <p>ಪ್ರಾಧಿಕಾರವು ಈ ಬಗ್ಗೆ ವಿವರವಾಗಿ ಚರ್ಚಿಸಿ, ಮುರುದೇಶ್ವರ ಪ್ರದೇಶವು ಪುರಾತತ್ವ ಇಲಾಖೆಯ heritage sites ಯಾದಿಯಲ್ಲಿ ಇಲ್ಲದೇ ಇರುವುದರಿಂದ ಅದನ್ನು CRZ-1A ನಲ್ಲಿ ಮುಂದುವರಿಸುವುದು ಸೂಕ್ತವಲ್ಲವೆಂಬುದಾಗಿ ನಿರ್ಣಯಿಸಲಾಯಿತು.</p> | |
| | <p>19) ನೇತ್ರಾಣಿ ನಡುಗುಡ್ಡೆಯನ್ನು ನಕ್ಷೆಯಲ್ಲಿ ಗುರುತಿಸಿಲ್ಲ.</p> | <p>ನೇತ್ರಾಣಿ ನಡುಗುಡ್ಡೆ ಪ್ರದೇಶವು ಜೀವವೈವಿಧ್ಯ ತಾಣವಾಗಿದ್ದು, ನೇತ್ರಾಣಿ ದ್ವೀಪವು ಒಂದು ಹವಳ ದ್ವೀಪ(Coral Reef) ಇಲ್ಲಿ ಸುಮಾರು ಜಾತಿಯ ಹವಳಗಳು, ಮೀನುಗಳು, ಪಕ್ಷಿ ಮತ್ತು ಸಸ್ಯವರ್ಗಗಳು ಹಾಗೂ ಇತರೆ ಜಲಚರ ಜೀವಿಗಳು ಕಂಡುಬರುವುದರಿಂದ ಮತ್ತು ಪರಿಸರ ಸೂಕ್ಷ್ಮವಾದ ಪ್ರದೇಶವಾಗಿವೆ.</p> | <p>ಪ್ರಾಧಿಕಾರವು ಈ ಬಗ್ಗೆ ವಿವರವಾಗಿ ಚರ್ಚಿಸಿ, ನೇತ್ರಾಣಿ ನಡುಗುಡ್ಡೆಯನ್ನು CRZ ಅಧಿಸೂಚನೆ 2011 ರ ಪ್ಯಾರಾ 7 (i) CRZ-1(A) ರಂತೆ CRZ-1A ವಲಯವನ್ನಾಗಿ ನಕ್ಷೆಯಲ್ಲಿ ಗುರುತಿಸಲು ನಿರ್ಣಯಿಸಲಾಯಿತು.</p> | |
| | <p>20) Sheet No. : NCSCM / D 43 I 12 / SW: ಕಾಂಡಾ ಪ್ರದೇಶದ ಪ್ಯಾಪ್ಟಿ ಕಡಿಮೆ ತೋರಿಸಿದೆ.</p> | <p>ಪೆಂಕಟಾಪುರ ನದಿ ಅಳಿವೆ ಪ್ರದೇಶದ ಮುಖ್ಯ ದಿಬ್ಬಗಳು CMFRI ಅಧ್ಯಯನದ ಪ್ರಕಾರ ಪ್ರಕಾರ Oysters, Crab & Bivalves ದೊರೆಯುವ ಅತೀ ಹೆಚ್ಚಿನ Productive ಪ್ರದೇಶವಾಗಿದ್ದು, ಕಾಂಡಾ, ವನಗಳು ಜೀವವೈವಿಧ್ಯತೆಯ ಪ್ರದೇಶವಾಗಿದ್ದು, ಮೀನು ಮತ್ತು ಇತರೆ ಜೀವಿಗಳ ಸಂತಾನೋತ್ಪತ್ತಿ ಮತ್ತು ಬೆಳವಣಿಗೆಯ ಪ್ರದೇಶವಾಗಿದ್ದು, ವಿವಿಧ ಜಾತಿಯ ಪಕ್ಷಿಗಳ ವಾಸತಾಣವಾಗಿದ್ದು, ಸಮುದ್ರದಲ್ಲಿ ಅಲೆಗಳಿಂದ ರಕ್ಷಣೆಪಡೆವಾಗಿ ಕೆಲಸ ಮಾಡುತ್ತದೆ.</p> | <p>ಪ್ರಾಧಿಕಾರವು ಈ ಬಗ್ಗೆ ವಿವರವಾಗಿ ಚರ್ಚಿಸಿ, ಅಭ್ಯವಿರುವ ಗೂಗಲ್ ನಕ್ಷೆಯೊಂದಿಗೆ ತಾಳೆ ಮಾಡಿ ಕಾಂಡಾ, ವನಗಳ ಪ್ಯಾಪ್ಟಿಯನ್ನು ಸರಿಪಡಿಸಲು ಮತ್ತು ಮುಖ್ಯ ದಿಬ್ಬಗಳನ್ನು CRZ ಅಧಿಸೂಚನೆ 2011 ರ ಪ್ಯಾರಾ 7 (i) CRZ-1(A) ರಂತೆ CRZ-1A ವಲಯವನ್ನಾಗಿ ನಕ್ಷೆಯಲ್ಲಿ ಗುರುತಿಸಲು ನಿರ್ಣಯಿಸಲಾಯಿತು.</p> | |
| | <p>21) Sheet No. : NCSCM / D 43 09 / NW: ಕಾಂಡಾ ಪ್ರದೇಶದ ಪ್ಯಾಪ್ಟಿ, ಕಡಿಮೆ ತೋರಿಸಿದೆ.</p> | | <p>ಪ್ರಾಧಿಕಾರವು ಈ ಬಗ್ಗೆ ವಿವರವಾಗಿ ಚರ್ಚಿಸಿ, ಅಭ್ಯವಿರುವ ಗೂಗಲ್ ನಕ್ಷೆಯೊಂದಿಗೆ ತಾಳೆ ಮಾಡಿ ಕಾಂಡಾ, ವನಗಳ ಪ್ಯಾಪ್ಟಿಯನ್ನು ಸರಿಪಡಿಸಲು ನಿರ್ಣಯಿಸಲಾಯಿತು.</p> | |

| ಕ್ರ.ಸಂ | ನಕ್ಷೆ ಸಂಖ್ಯೆ | ಆಕ್ಷೇಪಣೆಗಳ ವಿವರ | ಸದರಿ ಸ್ಥಳದ ಪ್ರಾಮುಖ್ಯತೆ | ಪ್ರಾಧಿಕಾರದ ನಿರ್ಣಯ |
|--------|----------------|--|--|---|
| 02 | NCSCM/D4316/SW | <p>1. ಅಘನಾಶಿನಿಯಲ್ಲಿ 4 ಮೀನು ಇಳಿಯುವಿಕೆ ಕೇಂದ್ರಗಳು (Fish landing centers) ಇದ್ದು ಕೇವಲ ಒಂದನ್ನು ಮಾತ್ರ ಸೇರಿಸಲಾಗಿದೆ</p> <p>2. ಸಂಪೂರ್ಣ ತದಡಿ ಗ್ರಾಮದ ಸರ್ವೆ ನಂಬರ್‌ಗಳನ್ನು ನಕ್ಷೆಯಲ್ಲಿ ಸೇರಿಸಿಲ್ಲ.</p> <p>3. ಗೋಕರ್ಣದ ಓಂ ಬೀಚ್, ಕುಡ್ಲೆ ಬೀಚ್ ಹಾಗೂ ಸುತ್ತಲಿನ ಪ್ರದೇಶದಲ್ಲಿ ಸರ್ವೆ ನಂಬರ್‌ಗಳನ್ನು ನಕ್ಷೆಯಲ್ಲಿ ಸೇರಿಸಿಲ್ಲ.</p> <p>4. ತದಡಿ ಮತ್ತು ಕಾಗಾಲ ಸಮುದ್ರ ತೀರದಲ್ಲಿ ಇರುವ ಮರಳು ದಿಬ್ಬಗಳನ್ನು ನಕ್ಷೆಯಲ್ಲಿ ಸೇರಿಸಿಲ್ಲ.</p> <p>5. ಗಂಗಾವಳಿ, ಗಂಗೆಕೊಳ್ಳ ಗ್ರಾಮಗಳನ್ನು ಸೇರಿಸಿಲ್ಲ.</p> <p>6. ಗಂಗಾವಳಿಯಿಂದ ನಾಡುಮಾಸ್ಟೇರಿ ವರೆಗಿನ ಮರಳು ದಿಬ್ಬಗಳನ್ನು ಗುರುತು ಮಾಡಿಲ್ಲ.</p> <p>7. ಗಂಗಾವಳಿ ನದಿಯಲ್ಲಿಯೇ ಅಭಿವೃದ್ಧಿ ನಿಷೇಧ ವಲಯ ಗುರುತು ಮಾಡಲಾಗಿದೆ.</p> <p>8. ಮಿಷ್ಣಗಜನಿ, ಚೆಟ್ಟುಳಿ ಪ್ರದೇಶಗಳಲ್ಲಿನ ಕಾಂಡ್ಲಾವನಗಳನ್ನು ಗುರುತು ಮಾಡಿಲ್ಲ.</p> | <p>ಮೀನು ಹಿಡಿಯುವ ಬೋಟುಗಳು ನಿಲ್ಲುವ ಪ್ರದೇಶವಾಗಿದೆ.</p> <p>---</p> <p>---</p> <p>ಸಮುದ್ರ ತೀರ ಪ್ರದೇಶದಲ್ಲಿ ಮರಳು ದಿಬ್ಬಗಳು ಇರುವುದರಿಂದ ಕಡಲಾಂಚುಗಳು ಪೊಟ್ಟಿ ಇಡುವಲ್ಲಿ ಸಹಕಾರಿ ಮತ್ತು ಸಮುದ್ರದ ಅಲೆಗಳ ಹೊಡೆತವನ್ನು ತಡೆಯುವಲ್ಲಿ ಸಹಕಾರಿಯಾಗಿದೆ.</p> <p>---</p> <p>ಸಮುದ್ರ ತೀರ ಪ್ರದೇಶದಲ್ಲಿ ಮರಳು ದಿಬ್ಬಗಳು ಇರುವುದರಿಂದ ಕಡಲಾಂಚುಗಳು ಪೊಟ್ಟಿ ಇಡುವಲ್ಲಿ ಸಹಕಾರಿ ಮತ್ತು ಸಮುದ್ರದ ಅಲೆಗಳ ಹೊಡೆತವನ್ನು ತಡೆಯುವಲ್ಲಿ ಸಹಕಾರಿಯಾಗಿದೆ.</p> <p>---</p> <p>ಕಾಂಡ್ಲಾ ವನಗಳು ಜೀವವೈವಿಧ್ಯತೆಯ ಪ್ರದೇಶವಾಗಿದ್ದು, ಮೀನು ಮತ್ತು ಇತರ ಜೀವಿಗಳ ಸಂತಾಪೋತ್ಪತ್ತಿ ಮತ್ತು ಬೆಳವಣಿಗೆಯ ಪ್ರದೇಶವಾಗಿದ್ದು, ವಿವಿಧ ಜಾತಿಯ ಪಕ್ಷಿಗಳ ವಾಸತಾಣವಾಗಿದ್ದು, ಸಮುದ್ರದಲ್ಲಿ ಅಲೆಗಳಿಂದ ರಕ್ಷಣೆಪಡವಾಗಿ ಕೆಲಸ ಮಾಡುತ್ತದೆ.</p> | <p>ಪ್ರಾಧಿಕಾರವು ಈ ಬಗ್ಗೆ ವಿವರವಾಗಿ ಚರ್ಚಿಸಿ, ಅಘನಾಶಿನಿ ನದಿ ತೀರದ ಮೀನು ಇಳಿಯುವಿಕೆ ಕೇಂದ್ರಗಳನ್ನು ನಕ್ಷೆಯಲ್ಲಿ ಗುರುತಿಸಲು ನಿರ್ಣಯಿಸಲಾಯಿತು.</p> <p>ಪ್ರಾಧಿಕಾರವು ಈ ಬಗ್ಗೆ ವಿವರವಾಗಿ ಚರ್ಚಿಸಿ, ಗೋಕರ್ಣ ಗ್ರಾಮ ಪ್ಯಾಪ್ತಿಯ ತದಡಿ ಗ್ರಾಮದಲ್ಲಿ ಬಿಟ್ಟು ಹೋಗಿರುವ ಸರ್ವೆ ನಂಬರ್‌ಗಳನ್ನು ನಕ್ಷೆಯಲ್ಲಿ ಗುರುತಿಸಲು ನಿರ್ಣಯಿಸಲಾಯಿತು.</p> <p>ಪ್ರಾಧಿಕಾರವು ಈ ಬಗ್ಗೆ ವಿವರವಾಗಿ ಚರ್ಚಿಸಿ, ಗೋಕರ್ಣದ ಓಂ ಬೀಚ್, ಕುಡ್ಲೆ ಬೀಚ್‌ನಲ್ಲಿ ಬಿಟ್ಟು ಹೋಗಿರುವ ಸರ್ವೆ ನಂಬರ್‌ಗಳನ್ನು ನಕ್ಷೆಯಲ್ಲಿ ಗುರುತಿಸಲು ನಿರ್ಣಯಿಸಲಾಯಿತು.</p> <p>ಪ್ರಾಧಿಕಾರವು ಈ ಬಗ್ಗೆ ವಿವರವಾಗಿ ಚರ್ಚಿಸಿ, ಮರಳು ದಿಬ್ಬಗಳನ್ನು CRZ ಅಧಿಸೂಚನೆ 2011 ರ ಪ್ರಾಧಿಕಾರ 7 (i) CRZ-1(A) ರಂತೆ CRZ-1A ವಲಯವನ್ನಾಗಿ ನಕ್ಷೆಯಲ್ಲಿ ಗುರುತಿಸಲು ನಿರ್ಣಯಿಸಲಾಯಿತು.</p> <p>ಪ್ರಾಧಿಕಾರವು ಈ ಬಗ್ಗೆ ವಿವರವಾಗಿ ಚರ್ಚಿಸಿ, ಗಂಗಾವಳಿ ನದಿಯಲ್ಲಿ ಗುರುತಿಸಿರುವ ಅಭಿವೃದ್ಧಿ ನಿಷೇಧ ವಲಯವನ್ನು ಸರಿಪಡಿಸಲು ನಿರ್ಣಯಿಸಲಾಯಿತು.</p> <p>ಪ್ರಾಧಿಕಾರವು ಈ ಬಗ್ಗೆ ವಿವರವಾಗಿ ಚರ್ಚಿಸಿ, ಮಿಷ್ಣಗಜನಿ, ಚೆಟ್ಟುಳಿ ಪ್ರದೇಶಗಳಲ್ಲಿನ ಕಾಂಡ್ಲಾವನಗಳನ್ನು CRZ ಅಧಿಸೂಚನೆ 2011 ರ ಪ್ರಾಧಿಕಾರ 7 (i) CRZ-1A (a) ರಂತೆ ನಕ್ಷೆಯಲ್ಲಿ ಗುರುತಿಸಲು ನಿರ್ಣಯಿಸಲಾಯಿತು.</p> |

| ಕ್ರ.ಸಂ | ನಕ್ಷೆ ಸಂಖ್ಯೆ | ಅಕ್ಷೇಪಣೆಗಳ ವಿವರ | ಸದರಿ ನಕ್ಷೆ ಪ್ರಾಮಾಣ್ಯತೆ | ಪ್ರಾಧಿಕಾರದ ನಿರ್ಣಯ |
|----------------|---|---|--|---|
| | <p>9. ಐಗಂಗಳ ಕೊರವೆ ಹತ್ತಿರದಲ್ಲಿ ಕಾಂಡಾ ವನಗಳಿಂದ ಹತ್ತಿರದಲ್ಲಿ 6 ನಡುಗಡ್ಡೆಗಳಿದ್ದು ಸುಮಾರು 95 ಎಕರೆ ವಿಸ್ತೀರ್ಣವನ್ನು ಹೊಂದಿದೆ. ಅ ನಡುಗಡ್ಡೆಗಳನ್ನು ನಕ್ಷೆಯಲ್ಲಿ ಗುರುತಿಸಿಲ್ಲ.</p> <p>10. ತಡಡಿಯಲ್ಲಿನ ಮೀನು ಒಣಗಿಸುವ ಜಾಗವನ್ನು ನಕ್ಷೆಯಲ್ಲಿ ಗುರುತು ಮಾಡಿಲ್ಲ.</p> <p>11. ಸಾಣೆಕಟ್ಟಾದಲ್ಲಿ ಉಪ್ಪು ಜವುಗು ಪ್ರದೇಶವನ್ನು ನಕ್ಷೆಯಲ್ಲಿ ಗುರುತು ಮಾಡಿಲ್ಲ.</p> <p>12. ಬೀರಕೋಡಿಯಲ್ಲಿ ಮೀನು ಒಣಗಿಸುವ ಮತ್ತು ದೋಣಿ ನಿಲುಗಡೆ ಸ್ಥಳವನ್ನು ಗುರುತು ಮಾಡಿಲ್ಲ.</p> | <p>ಕಾಂಡಾ ವನಗಳು ಜೀವವೈವಿಧ್ಯತೆಯ ಪ್ರದೇಶವಾಗಿದ್ದು, ಮೀನು ಮತ್ತು ಇತರ ಜೀವಿಗಳ ಸಂಶಾಸನೋತ್ಪತ್ತಿ ಮತ್ತು ಬೆಳವಣಿಗೆಯ ಪ್ರದೇಶವಾಗಿದ್ದು, ವಿವಿಧ ಜಾತಿಯ ಪಕ್ಷಿಗಳ ಪಾಸಂಶಾಸನವಾಗಿದ್ದು, ಸಮುದ್ರದಲ್ಲಿ ಅಲೆಗಳಿಂದ ರಕ್ಷಣೆಪಡೆದ ಕೆಲವು ಮಾತುಕಟ್ಟೆ.</p> <p>ಮೀನುಗಾರರು ಪಾರಂಪರಿಕವಾಗಿ ಮೀನು ಒಣಗಿಸುವ ಪ್ರದೇಶವಾಗಿದೆ.</p> <p>ಸಮುದ್ರದ ಹಿನ್ನೀರಿನಿಂದ ಉಪ್ಪು ತಯಾರಿಸುವ ಪ್ರದೇಶವಾಗಿದೆ.</p> <p>ಮೀನುಗಾರರು ಪಾರಂಪರಿಕವಾಗಿ ಮೀನು ಒಣಗಿಸುವ ಪ್ರದೇಶ ಮತ್ತು ಮೀನು ಹಿಡಿಯುವ ದೋಣಿಗಳು ನಿಲ್ಲುವ ಸ್ಥಳವಾಗಿದೆ.</p> <p>ಅಘಸಾಶಿನಿ ಅಳಿವೆ ಭಾಗದಲ್ಲಿ ಸಮುದ್ರದ ಅಳಿವೆ ಸಮಯದಲ್ಲಿ ಕಂಡು ಬರುವ ಮುಖ್ಯದ್ರವ್ಯಗಳು ಅತೀ ಮುಖ್ಯ ಪ್ರದೇಶವಾಗಿದ್ದು, clams, oysters, prawns, crabs ಮತ್ತು ಇತರ ಜೀವಿಗಳು ದೊರೆಯುವ ಪ್ರದೇಶವಾಗಿದ್ದು, ತುಂಬಾ ಜನರ ಜೀವನೋಪಾಯಕ್ಕೆ ಆಧಾರವಾಗಿದೆ.</p> | <p>ಈ ಬಗ್ಗೆ ವಿವರವಾಗಿ ಚರ್ಚಿಸಿ, ಐಗಂಗಳ ಕೊರವೆ ಹತ್ತಿರದ ನಡುಗಡ್ಡೆಗಳನ್ನು aquaculture pond ಎಂದು ಗುರುತಿಸಲಾಗಿದ್ದು, ನಡುಗಡ್ಡೆಗಳಾಗಿ CRZ ಅಧಿಸೂಚನೆ 2011 ರ ಪ್ಯಾರಾ 7 (i) CRZ-I(A) ರಂತೆ CRZ-IA ವಲಯವನ್ನಾಗಿ ಗುರುತಿಸಲು ನಿರ್ಣಯಿಸಲಾಯಿತು.</p> <p>ಪ್ರಾಧಿಕಾರವು ಈ ಬಗ್ಗೆ ವಿವರವಾಗಿ ಚರ್ಚಿಸಿ, ತಡಡಿಯಲ್ಲಿನ ಮೀನು ಒಣಗಿಸುವ ಜಾಗವನ್ನು ನಕ್ಷೆಯಲ್ಲಿ ಗುರುತಿಸಲು ನಿರ್ಣಯಿಸಲಾಯಿತು.</p> <p>ಪ್ರಾಧಿಕಾರವು ಈ ಬಗ್ಗೆ ವಿವರವಾಗಿ ಚರ್ಚಿಸಿ, ಸಾಣೆಕಟ್ಟಾದಲ್ಲಿ ಉಪ್ಪು ಜವುಗು ಪ್ರದೇಶವನ್ನು ನಕ್ಷೆಯಲ್ಲಿ ಗುರುತಿಸಲು ನಿರ್ಣಯಿಸಲಾಯಿತು.</p> <p>ಪ್ರಾಧಿಕಾರವು ಈ ಬಗ್ಗೆ ವಿವರವಾಗಿ ಚರ್ಚಿಸಿ, ಬೀರಕೋಡಿಯಲ್ಲಿ ಮೀನು ಒಣಗಿಸುವ ಮತ್ತು ದೋಣಿ ನಿಲುಗಡೆ ಸ್ಥಳವನ್ನು ನಕ್ಷೆಯಲ್ಲಿ ಗುರುತಿಸಲು ನಿರ್ಣಯಿಸಲಾಯಿತು.</p> | <p>ಪ್ರಾಧಿಕಾರವು ಈ ಬಗ್ಗೆ ವಿವರವಾಗಿ ಚರ್ಚಿಸಿ, ಐಗಂಗಳ ಕೊರವೆ ಹತ್ತಿರದ ನಡುಗಡ್ಡೆಗಳನ್ನು aquaculture pond ಎಂದು ಗುರುತಿಸಲಾಗಿದ್ದು, ನಡುಗಡ್ಡೆಗಳಾಗಿ CRZ ಅಧಿಸೂಚನೆ 2011 ರ ಪ್ಯಾರಾ 7 (i) CRZ-I(A) ರಂತೆ CRZ-IA ವಲಯವನ್ನಾಗಿ ಗುರುತಿಸಲು ನಿರ್ಣಯಿಸಲಾಯಿತು.</p> |
| NCSCM/D4316/SE | <p>1. ಅಘಸಾಶಿನಿ ಭಾಗದಲ್ಲಿ ಮುಖ್ಯದ್ರವ್ಯಗಳನ್ನು ನಕ್ಷೆಯಲ್ಲಿ ಗುರುತು ಮಾಡಿಲ್ಲ.</p> <p>2. ಗಂಗಾವಳಿ ಭಾಗದಲ್ಲಿ ಸರ್ವೆ ನಂಬರ್‌ಗಳನ್ನು ನಕ್ಷೆಯಲ್ಲಿ ಗುರುತು ಮಾಡಿಲ್ಲ.</p> <p>3. ನುಶಿಕೋಟೆ ಗ್ರಾಮದ ಸರ್ವೆ ನಂಬರ್‌ಗಳನ್ನು ನಕ್ಷೆಯಲ್ಲಿ ಗುರುತು ಮಾಡಿಲ್ಲ.</p> | <p>ಅಘಸಾಶಿನಿ ಅಳಿವೆ ಭಾಗದಲ್ಲಿ ಸಮುದ್ರದ ಅಳಿವೆ ಸಮಯದಲ್ಲಿ ಕಂಡು ಬರುವ ಮುಖ್ಯದ್ರವ್ಯಗಳು ಅತೀ ಮುಖ್ಯ ಪ್ರದೇಶವಾಗಿದ್ದು, clams, oysters, prawns, crabs ಮತ್ತು ಇತರ ಜೀವಿಗಳು ದೊರೆಯುವ ಪ್ರದೇಶವಾಗಿದ್ದು, ತುಂಬಾ ಜನರ ಜೀವನೋಪಾಯಕ್ಕೆ ಆಧಾರವಾಗಿದೆ.</p> <p>--</p> | <p>ಪ್ರಾಧಿಕಾರವು ಈ ಬಗ್ಗೆ ವಿವರವಾಗಿ ಚರ್ಚಿಸಿ, ಅಘಸಾಶಿನಿಯ ನದಿಯ ಹಳ್ಳಗಳ ಕಾಂಡಾ ಪ್ರದೇಶಗಳನ್ನು ಮತ್ತು ಮುಖ್ಯ ದ್ರವ್ಯಗಳನ್ನು CRZ ಅಧಿಸೂಚನೆ 2011 ರ ಪ್ಯಾರಾ 7 (i) CRZ-IA ರಂತೆ ನಕ್ಷೆಯಲ್ಲಿ ಗುರುತಿಸಲು ನಿರ್ಣಯಿಸಲಾಯಿತು.</p> <p>ಪ್ರಾಧಿಕಾರವು ಈ ಬಗ್ಗೆ ವಿವರವಾಗಿ ಚರ್ಚಿಸಿ, ಗಂಗಾವಳಿ ಭಾಗದಲ್ಲಿ ಮತ್ತು ನುಶಿಕೋಟೆ ಗ್ರಾಮದಲ್ಲಿ ಬಟ್ಟು ಹೋಗಿರುವ ಸರ್ವೆ ನಂಬರ್‌ಗಳನ್ನು ನಕ್ಷೆಯಲ್ಲಿ ಗುರುತಿಸಲು ನಿರ್ಣಯಿಸಲಾಯಿತು.</p> | <p>ಪ್ರಾಧಿಕಾರವು ಈ ಬಗ್ಗೆ ವಿವರವಾಗಿ ಚರ್ಚಿಸಿ, ನುಶಿಕೋಟೆ ಗ್ರಾಮದ ಸರ್ವೆ ನಂಬರ್‌ಗಳನ್ನು ನಕ್ಷೆಯಲ್ಲಿ ಗುರುತಿಸಲು ನಿರ್ಣಯಿಸಲಾಯಿತು.</p> |

| ಕ್ರ.ಸಂ | ನಕ್ಷೆ ಸಂಖ್ಯೆ | ಆಕ್ಷೇಪಣೆಗಳ ವಿವರ | ಸದರಿ ಸ್ಥಳದ ಪ್ರಾಮುಖ್ಯತೆ | ಪ್ರಾಧಿಕಾರದ ನಿರ್ಣಯ |
|--------|----------------|---|---|---|
| | | <p>4. ನುಶಿಕೋಟಿ ಭಾಗದ ಕಾಂಡ್ಲಾವನವನ್ನು ಗುರುತು ಮಾಡಿಲ್ಲ.</p> | <p>ನುಶಿಕೋಟಿ ಪ್ರದೇಶಗಳಲ್ಲಿನ ಕಾಂಡ್ಲಾವನಗಳು ವಿವಿಧ ಜಾತಿಯ ಕಾಂಡ್ಲಾ ಗಿಡಗಳಿಂದ ಕೂಡಿದ್ದು, (<i>Rhizophora mucronata</i>, <i>Avicinnia officinalis</i>, <i>Acanthus ilicifolius</i>, <i>Exocaria agallocha etc</i>) ಮೀಸಿನ ಸಂರಕ್ಷಣಾತ್ಮಕ ಮತ್ತು ಬೆಳವಣಿಗೆಯ ಪ್ರದೇಶವಾಗಿದ್ದು, ಜೀವವೈವಿಧ್ಯತೆಯ ಪರಿಸರ ಸೂಕ್ಷ್ಮ ಪ್ರದೇಶಗಳಾಗಿರುವುದರಿಂದ prawns and crabs ಇರುವುದರಿಂದ ಸುತ್ತಲಿನ ಸುಮಾರು 5 ಗ್ರಾಮಗಳ ಜನರು ಇದರ ಮೇಲೆ ಅವಲಂಬಿತರಾಗಿರುವುದರಿಂದ ಜೀವವೈವಿಧ್ಯತೆಯ ಮತ್ತು ಪರಿಸರ ಸೂಕ್ಷ್ಮ ಪ್ರದೇಶಗಳಾಗಿವೆ.</p> | <p>ಪ್ರಾಧಿಕಾರವು ಈ ಬಗ್ಗೆ ವಿವರವಾಗಿ ಚರ್ಚಿಸಿ, ನುಶಿಕೋಟಿಯ ಕಾಂಡ್ಲಾ ಗಿಡಗಳಿರುವ ಪ್ರದೇಶವನ್ನು ಮತ್ತು ಮುಖ್ಯ ದಿಬ್ಬಗಳು ಇರುವ ಪ್ರದೇಶಗಳನ್ನು CRZ ಅಧಿಸೂಚನೆ 2011 ರ ಪ್ಯಾರಾ 7 (i) CRZ-IA ರಂತೆ ನಕ್ಷೆಯಲ್ಲಿ ಗುರುತಿಸಲು ನಿರ್ಣಯಿಸಲಾಯಿತು.</p> |
| | NCSCM/D4317/NW | <p>1. ಹುಬ್ಬಣಗೆರೆ ಹಾಗೂ ಬಾಡ ಗ್ರಾಮಗಳಲ್ಲಿ ಮರಳು ದಿಬ್ಬಗಳನ್ನು ನಕ್ಷೆಯಲ್ಲಿ ಗುರುತು ಮಾಡಿಲ್ಲ.</p> <p>2. ಶಾಗಲ ಗ್ರಾಮದ ಸರ್ವೆ ನಂಬರ್‌ಗಳನ್ನು ನಕ್ಷೆಯಲ್ಲಿ ಗುರುತು ಮಾಡಿಲ್ಲ.</p> <p>3. ಶಾಗಲ ಗ್ರಾಮದಲ್ಲಿ ಮೀನು ಒಣಗಿಸುವ ಜಾಗ ಮತ್ತು ದೋಣಿ ಹಿಡಿಯುವ ಸ್ಥಳವನ್ನು ಗುರುತು ಮಾಡಿಲ್ಲ.</p> | <p>ಸಮುದ್ರ ತೀರ ಪ್ರದೇಶದಲ್ಲಿ ಮರಳು ದಿಬ್ಬಗಳು ಇರುವುದರಿಂದ ಕೆಡಲಾಪೆಗಳು ಮೊಟ್ಟೆ ಇಡುವಲ್ಲಿ ಸಹಕಾರಿ ಮತ್ತು ಸಮುದ್ರದ ಅಲೆಗಳ ಹೊಡೆತವನ್ನು ತಡೆಯುವಲ್ಲಿ ಸಹಕಾರಿಯಾಗಿದೆ.</p> | <p>ಪ್ರಾಧಿಕಾರವು ಈ ಬಗ್ಗೆ ವಿವರವಾಗಿ ಚರ್ಚಿಸಿ, ಹುಬ್ಬಣಗೆರೆ ಹಾಗೂ ಬಾಡ ಗ್ರಾಮಗಳಲ್ಲಿನ ಮರಳು ದಿಬ್ಬಗಳನ್ನು CRZ ಅಧಿಸೂಚನೆ 2011 ರ ಪ್ಯಾರಾ 7 (i) CRZ-1(A) ರಂತೆ CRZ-1A ವಲಯವನ್ನಾಗಿ ಗುರುತಿಸಲು ನಿರ್ಣಯಿಸಲಾಯಿತು.</p> <p>ಶಾಗಲ ಗ್ರಾಮದ ಬಿಟ್ಟು ಹೋದ ಸರ್ವೆ ನಂಬರ್‌ಗಳನ್ನು ನಕ್ಷೆಯಲ್ಲಿ ಗುರುತಿಸಲು ನಿರ್ಣಯಿಸಲಾಯಿತು.</p> |
| | NCSCM/D4317/NE | <p>1. ಹುಬ್ಬಣಗೆರೆ ಗ್ರಾಮದ ಕೆಲವು ಸರ್ವೆ ನಂಬರ್‌ಗಳನ್ನು ಗುರುತು ಮಾಡಿಲ್ಲ.</p> <p>2. 16 ಎಕರೆ ಪ್ರದೇಶದ ಉಪ್ಪು ಉತ್ಪಾದನಾ ಘಟಕವನ್ನು ಗುರುತು ಮಾಡಿಲ್ಲ.</p> <p>3. ವನ್ನಳ್ಳಿಯಲ್ಲಿನ ಮೀನು ಒಣಗಿಸುವ ಜಾಗ ಮತ್ತು ಮೀನು ಇಳಿಯುವಿಕೆ ಕೇಂದ್ರಗಳು</p> | <p>ಮೀನುಗಾರರು ಪಾರಂಪರಿಕವಾಗಿ ಮೀನು ಒಣಗಿಸುವ ಪ್ರದೇಶ ಮತ್ತು ಮೀನುಬೆಡೋಣಿಗಳು ನಿಲ್ಲುವ ಸ್ಥಳವಾಗಿದೆ.</p> <p>---</p> <p>ಸಮುದ್ರದ ಹಿನ್ನೀರಿನಿಂದ ಉಪ್ಪು ತಯಾರಿಸುವ ಪ್ರದೇಶವಾಗಿದೆ.</p> | <p>ಪ್ರಾಧಿಕಾರವು ಈ ಬಗ್ಗೆ ವಿವರವಾಗಿ ಚರ್ಚಿಸಿ, ಹುಬ್ಬಣಗೆರೆ ಗ್ರಾಮದ ಬಿಟ್ಟು ಹೋದ ಸರ್ವೆ ನಂಬರ್‌ಗಳನ್ನು ನಕ್ಷೆಯಲ್ಲಿ ಗುರುತಿಸಲು ನಿರ್ಣಯಿಸಲಾಯಿತು.</p> <p>---</p> <p>ಪ್ರಾಧಿಕಾರವು ಈ ಬಗ್ಗೆ ವಿವರವಾಗಿ ಚರ್ಚಿಸಿ, ವನ್ನಳ್ಳಿಯಲ್ಲಿನ ಮೀನು ಒಣಗಿಸುವ ಜಾಗ ಮತ್ತು ಮೀನು ಇಳಿಯುವಿಕೆ</p> |



| ಕ್ರ.ಸಂ | ನಕ್ಷೆ ಸಂಖ್ಯೆ | ಅಕ್ಷೇಪಣೆಗಳ ವಿವರ | ಸದರಿ ಸ್ಥಳದ ಪ್ರಾಮುಖ್ಯತೆ | ಪ್ರಾಧಿಕಾರದ ನಿರ್ಣಯ |
|--------|----------------|--|--|---|
| | | ಗುರುತು ಮಾಡಿಲ್ಲ. | | ಕೇಂದ್ರಗಳನ್ನು ನಕ್ಷೆಯಲ್ಲಿ ಗುರುತಿಸಲು ನಿರ್ಣಯಿಸಲಾಯಿತು. |
| | | 4. ಹೆಗಡೆ ಮತ್ತು ಮಿರ್ಜಾನ್ ಮಧ್ಯದಲ್ಲಿನ ಸರ್ವೆ ನಂಬರ್‌ಗಳನ್ನು ಗುರುತು ಮಾಡಿಲ್ಲ. | --- | ಪ್ರಾಧಿಕಾರವು ಈ ಬಗ್ಗೆ ವಿವರವಾಗಿ ಚರ್ಚಿಸಿ, ಹೆಗಡೆ ಮತ್ತು ಮಿರ್ಜಾನ್ ಮಧ್ಯದಲ್ಲಿನ ಬಟ್ಟು ಹೋದ ಸರ್ವೆ ನಂಬರ್‌ಗಳನ್ನು ನಕ್ಷೆಯಲ್ಲಿ ಗುರುತಿಸಲು ನಿರ್ಣಯಿಸಲಾಯಿತು. |
| 03 | NCSCM/D4316/SW | 1. ಅಘನಾಶಿನಿಯಲ್ಲಿ 4 ಮೀನು ಇಳಿಯುವಿಕೆ ಕೇಂದ್ರಗಳು (Fish landing centers) ಇದ್ದು ಕೇವಲ ಒಂದನ್ನು ಮಾತ್ರ ಸೇರಿಸಲಾಗಿದೆ 2. ಸಂಪೂರ್ಣ ತದಡಿ ಗ್ರಾಮದ ಸರ್ವೆ ನಂಬರ್‌ಗಳನ್ನು ನಕ್ಷೆಯಲ್ಲಿ ಸೇರಿಸಿಲ್ಲ. 3. ಗೋಕರ್ಣದ ಓಂ ಬೀಚ್, ಕುಡ್ಲೆ ಬೀಚ್ ಹಾಗೂ ಸುತ್ತಲಿನ ಪ್ರದೇಶದಲ್ಲಿ ಸರ್ವೆ ನಂಬರ್‌ಗಳನ್ನು ನಕ್ಷೆಯಲ್ಲಿ ಸೇರಿಸಿಲ್ಲ. 4. ತದಡಿ ಮತ್ತು ಕಾಗಾಲ ಸಮುದ್ರ ತೀರದಲ್ಲಿ ಇರುವ ಮರಳು ದಿಬ್ಬಗಳನ್ನು ನಕ್ಷೆಯಲ್ಲಿ ಸೇರಿಸಿಲ್ಲ. 5. ಗಂಗಾವಳಿ, ಗಂಗೆಕೊಳ್ಳ ಗ್ರಾಮಗಳನ್ನು ಸೇರಿಸಿಲ್ಲ. 6. ಗಂಗಾವಳಿಯಿಂದ ಸಾಡುಮಾಸ್ಕೇರಿ ವರೆಗಿನ ಮರಳು ದಿಬ್ಬಗಳನ್ನು ಗುರುತು ಮಾಡಿಲ್ಲ. | ಮೀನು ಹಿಡಿಯುವ ಬೋಟುಗಳು ನಿಲ್ಲುವ ಪ್ರದೇಶವಾಗಿದೆ. | ಪ್ರಾಧಿಕಾರವು ಈ ಬಗ್ಗೆ ವಿವರವಾಗಿ ಚರ್ಚಿಸಿ, ಅಘನಾಶಿನಿ ನದಿ ತೀರದ ಮೀನು ಇಳಿಯುವಿಕೆ ಕೇಂದ್ರಗಳನ್ನು ನಕ್ಷೆಯಲ್ಲಿ ಗುರುತಿಸಲು ನಿರ್ಣಯಿಸಲಾಯಿತು. ಪ್ರಾಧಿಕಾರವು ಈ ಬಗ್ಗೆ ವಿವರವಾಗಿ ಚರ್ಚಿಸಿ, ಗೋಕರ್ಣ ಗ್ರಾಮ ವ್ಯಾಪ್ತಿಯ ತದಡಿ ಗ್ರಾಮದಲ್ಲಿ ಬಟ್ಟು ಹೋಗಿರುವ ಸರ್ವೆ ನಂಬರ್‌ಗಳನ್ನು ನಕ್ಷೆಯಲ್ಲಿ ಗುರುತಿಸಲು ನಿರ್ಣಯಿಸಲಾಯಿತು. ಪ್ರಾಧಿಕಾರವು ಈ ಬಗ್ಗೆ ವಿವರವಾಗಿ ಚರ್ಚಿಸಿ, ಗೋಕರ್ಣದ ಓಂ ಬೀಚ್, ಕುಡ್ಲೆ ಬೀಚ್‌ನಲ್ಲಿ ಬಟ್ಟು ಹೋಗಿರುವ ಸರ್ವೆ ನಂಬರ್‌ಗಳನ್ನು ನಕ್ಷೆಯಲ್ಲಿ ಗುರುತಿಸಲು ನಿರ್ಣಯಿಸಲಾಯಿತು. ಪ್ರಾಧಿಕಾರವು ಈ ಬಗ್ಗೆ ವಿವರವಾಗಿ ಚರ್ಚಿಸಿ, ತದಡಿ ಮತ್ತು ಕಾಗಾಲ ಸಮುದ್ರ ತೀರದಲ್ಲಿ ಇರುವ ಮರಳು ದಿಬ್ಬಗಳನ್ನು CRZ ಅಧಿಸೂಚನೆ 2011 ರ ಪ್ಯಾರಾ 7 (i) CRZ-IA ರಂತೆ CRZ-IA ವಲಯವನ್ನಾಗಿ ನಕ್ಷೆಯಲ್ಲಿ ಗುರುತಿಸಲು ನಿರ್ಣಯಿಸಲಾಯಿತು. ಪ್ರಾಧಿಕಾರವು ಈ ಬಗ್ಗೆ ವಿವರವಾಗಿ ಚರ್ಚಿಸಿ, ಸಾಡುಮಾಸ್ಕೇರಿ ಗ್ರಾಮ ವ್ಯಾಪ್ತಿಯ ಗಂಗಾವಳಿ, ಗಂಗೆಕೊಳ್ಳ ಗ್ರಾಮಗಳನ್ನು ನಕ್ಷೆಯಲ್ಲಿ ಗುರುತಿಸಲು ನಿರ್ಣಯಿಸಲಾಯಿತು. ಪ್ರಾಧಿಕಾರವು ಈ ಬಗ್ಗೆ ವಿವರವಾಗಿ ಚರ್ಚಿಸಿ, CRZ ಅಧಿಸೂಚನೆ ಪ್ಯಾರಾ 7 (i) CRZ-IA ರಂತೆ ಗಂಗಾವಳಿಯಿಂದ ಸಾಡುಮಾಸ್ಕೇರಿ ವರೆಗಿನ ಮರಳು ದಿಬ್ಬಗಳನ್ನು CRZ-IA ವಲಯವನ್ನಾಗಿ ನಕ್ಷೆಯಲ್ಲಿ ಗುರುತಿಸಲು ನಿರ್ಣಯಿಸಲಾಯಿತು. |

| ಕ್ರ.ಸಂ | ನಕ್ಷೆ ಸಂಖ್ಯೆ | ಆಕ್ಷೇಪಣೆಗಳ ವಿವರ | ಸದರಿ ಸ್ಥಳದ ಪ್ರಾಮುಖ್ಯತೆ | | | | ಪ್ರಾಧಿಕಾರದ ನಿರ್ಣಯ |
|--------|----------------|--|---|--|--|--|---|
| | | 7. ಗಂಗಾವಳಿ ನದಿಯಲ್ಲಿಯೇ ಅಭಿವೃದ್ಧಿ ನಿಷೇಧ ವಲಯ ಗುರುತು ಮಾಡಲಾಗಿದೆ. | -- | | | | ಗುರುತಿಸಲು ನಿರ್ಣಯಿಸಲಾಯಿತು. ಪ್ರಾಧಿಕಾರವು ಈ ಬಗ್ಗೆ ವಿವರವಾಗಿ ಚರ್ಚಿಸಿ, ಗಂಗಾವಳಿ ನದಿಯಲ್ಲಿ ಗುರುತಿಸಿರುವ ಅಭಿವೃದ್ಧಿ ನಿಷೇಧ ವಲಯವನ್ನು ಸರಿಪಡಿಸಲು ನಿರ್ಣಯಿಸಲಾಯಿತು. |
| | | 8. ಮಿಡ್ಲೆಗಜನಿ, ಬೆಟ್ಟುಳಿ ಪ್ರದೇಶಗಳಲ್ಲಿನ ಕಾಂಡ್ಲಾವನಗಳನ್ನು ಗುರುತು ಮಾಡಿಲ್ಲ. | ಕಾಂಡ್ಲಾವನಗಳು ಜೀವವೈವಿಧ್ಯತೆಯ ಪ್ರದೇಶವಾಗಿದ್ದು, ಮೀನು ಮತ್ತು ಇತರ ಜೀವಿಗಳ ಸಂತಾನೋತ್ಪತ್ತಿ ಮತ್ತು ಬೆಳವಣಿಗೆಯ ಪ್ರದೇಶವಾಗಿದ್ದು, ವಿವಿಧ ಜಾತಿಯ ಪಕ್ಷಿಗಳ ವಾಸತಾಣವಾಗಿದ್ದು, ಸಮುದ್ರದಲ್ಲಿ ಅಲೆಗಳಿಂದ ರಕ್ಷಿತವಿರುವ ಕೆಲಸ ಮಾಡುತ್ತದೆ. | | | | ಪ್ರಾಧಿಕಾರವು ಈ ಬಗ್ಗೆ ವಿವರವಾಗಿ ಚರ್ಚಿಸಿ, ಮಿಡ್ಲೆಗಜನಿ, ಬೆಟ್ಟುಳಿ ಪ್ರದೇಶಗಳಲ್ಲಿನ ಕಾಂಡ್ಲಾವನಗಳು ಜೀವವೈವಿಧ್ಯತೆಯ ಪರಿಸರ ಸೂಕ್ಷ್ಮ ಪ್ರದೇಶಗಳಾಗಿರುವುದರಿಂದ CRZ ಅಧಿಸೂಚನೆ ಪ್ರಾಂಶ 7 (i) CRZ-1A ರಂತೆ ನಕ್ಷೆಯಲ್ಲಿ CRZ-1A ವಲಯವನ್ನಾಗಿ ಗುರುತಿಸಲು ನಿರ್ಣಯಿಸಲಾಯಿತು. |
| | | 9. ಐಗಳಕೂರ್ಪ ಕಾಂಡ್ಲಾವನಗಳಿಂದ ಕೂಡಿದ ನಡುಗದ್ದೆಗಳಿದ್ದು ಸುಮಾರು 95 ಎಕರೆ ವಿಸ್ತೀರ್ಣವನ್ನು ಹೊಂದಿದ ಆ ನಡುಗದ್ದೆಗಳನ್ನು ನಕ್ಷೆಯಲ್ಲಿ ಗುರುತಿಸಿಲ್ಲ. | ಕಾಂಡ್ಲಾವನಗಳು ಜೀವವೈವಿಧ್ಯತೆಯ ಪ್ರದೇಶವಾಗಿದ್ದು, ಮೀನು ಮತ್ತು ಇತರ ಜೀವಿಗಳ ಸಂತಾನೋತ್ಪತ್ತಿ ಮತ್ತು ಬೆಳವಣಿಗೆಯ ಪ್ರದೇಶವಾಗಿದ್ದು, ವಿವಿಧ ಜಾತಿಯ ಪಕ್ಷಿಗಳ ವಾಸತಾಣವಾಗಿದ್ದು, ಸಮುದ್ರದಲ್ಲಿ ಅಲೆಗಳಿಂದ ರಕ್ಷಿತವಿರುವ ಕೆಲಸ ಮಾಡುತ್ತದೆ. | | | | ಪ್ರಾಧಿಕಾರವು ಈ ಬಗ್ಗೆ ವಿವರವಾಗಿ ಚರ್ಚಿಸಿ, ಐಗಳಕೂರ್ಪ ಹತ್ತಿರದ ನಡುಗದ್ದೆಗಳನ್ನು (aquaculture pond) ಎಂದು ಗುರುತಿಸಲಾಗಿದ್ದು, ಅವುಗಳನ್ನು CRZ ಅಧಿಸೂಚನೆ 2011 ರ ಪ್ರಾಂಶ 7 (i) CRZ-1A ರಂತೆ CRZ-1A ವಲಯವನ್ನಾಗಿ ಗುರುತಿಸಲು ನಿರ್ಣಯಿಸಲಾಯಿತು. |
| | | 10. ತದಡಿಿಯಲ್ಲಿನ ಮೀನು ಒಣಗಿಸುವ ಜಾಗವನ್ನು ನಕ್ಷೆಯಲ್ಲಿ ಗುರುತು ಮಾಡಿಲ್ಲ. | ಮೀನುಗಾರರು ಪಾರಂಪರಿಕವಾಗಿ ಮೀನು ಒಣಗಿಸುವ ಪ್ರದೇಶವಾಗಿದೆ. | | | | ಪ್ರಾಧಿಕಾರವು ಈ ಬಗ್ಗೆ ವಿವರವಾಗಿ ಚರ್ಚಿಸಿ, ತದಡಿಿಯಲ್ಲಿನ ಮೀನು ಒಣಗಿಸುವ ಜಾಗವನ್ನು ನಕ್ಷೆಯಲ್ಲಿ ಗುರುತಿಸಲು ನಿರ್ಣಯಿಸಲಾಯಿತು. |
| | | 11. ಸಾಣಿಕಟ್ಟಾದಲ್ಲಿ ಉಪ್ಪು ಜವುಗು ಪ್ರದೇಶವನ್ನು ನಕ್ಷೆಯಲ್ಲಿ ಗುರುತು ಮಾಡಿಲ್ಲ. | ಸಮುದ್ರದ ಹಿನ್ನೀರಿನಿಂದ ಉಪ್ಪು ತಯಾರಿಸುವ ಪ್ರದೇಶವಾಗಿದೆ. | | | | ಪ್ರಾಧಿಕಾರವು ಈ ಬಗ್ಗೆ ವಿವರವಾಗಿ ಚರ್ಚಿಸಿ, ಸಾಣಿಕಟ್ಟಾದಲ್ಲಿ ಉಪ್ಪು ಜವುಗು ಪ್ರದೇಶವನ್ನು ನಕ್ಷೆಯಲ್ಲಿ ಗುರುತಿಸಲು ನಿರ್ಣಯಿಸಲಾಯಿತು. |
| | | 12. ಬೀರಕೋಡಿಯಲ್ಲಿ ಮೀನು ಒಣಗಿಸುವ ಮತ್ತು ದೋಣೆ ನಿಲುಗಡೆ ಸ್ಥಳವನ್ನು ಗುರುತು ಮಾಡಿಲ್ಲ. | ಮೀನುಗಾರರು ಪಾರಂಪರಿಕವಾಗಿ ಮೀನು ಒಣಗಿಸುವ ಪ್ರದೇಶ ಮತ್ತು ಮೀನು ಹಿಡಿಯುವ ದೋಣೆಗಳು ನಿಲ್ಲುವ ಸ್ಥಳವಾಗಿದೆ. | | | | ಪ್ರಾಧಿಕಾರವು ಈ ಬಗ್ಗೆ ವಿವರವಾಗಿ ಚರ್ಚಿಸಿ, ಬೀರಕೋಡಿಯಲ್ಲಿ ಮೀನು ಒಣಗಿಸುವ ಮತ್ತು ದೋಣೆ ನಿಲುಗಡೆ ಸ್ಥಳವನ್ನು ನಕ್ಷೆಯಲ್ಲಿ ಗುರುತಿಸಲು ನಿರ್ಣಯಿಸಲಾಯಿತು. |
| | NCSCM/D4316/SE | 1. ಅಘನಾಶಿನಿ ಭಾಗದಲ್ಲಿ ಮುಣ್ಣುದಿಬ್ಬಗಳನ್ನು ನಕ್ಷೆಯಲ್ಲಿ ಗುರುತು ಮಾಡಿಲ್ಲ. | ಅಘನಾಶಿನಿ ಅಳಿವೆ ಭಾಗದಲ್ಲಿ ಸಮುದ್ರದ ಇಳಿತದ ಸಮಯದಲ್ಲಿ ಕಂಡು ಬರುವ ಮುಣ್ಣುದಿಬ್ಬಗಳು ಅಶೀ ಮುಖ್ಯ ಪ್ರದೇಶವಾಗಿದ್ದು, clams, oysters, prawns, crabs ಮತ್ತು ಇತರ ಜೀವಿಗಳು ದೊರೆಯುವ ಪ್ರದೇಶವಾಗಿದ್ದು. | | | | ಪ್ರಾಧಿಕಾರವು ಈ ಬಗ್ಗೆ ವಿವರವಾಗಿ ಚರ್ಚಿಸಿ, ಅಘನಾಶಿನಿಯ ನದಿಯ ಹಳ್ಳಗಳ ಕಾಂಡ್ಲಾವನಗಳನ್ನು ಮತ್ತು ಮುಣ್ಣು ದಿಬ್ಬಗಳನ್ನು CRZ ಅಧಿಸೂಚನೆ 2011 |

| ಕ್ರ.ಸಂ | ನಕ್ಷೆ ಸಂಖ್ಯೆ | ಆಕ್ಷೇಪಣೆಗಳ ವಿವರ | ನದರಿ ಸ್ಥಳದ ಪ್ರಾಮುಖ್ಯತೆ | ಪ್ರಾಧಿಕಾರದ ನಿರ್ಣಯ |
|--------|----------------|--|--|---|
| | | | ತುಂಬಾ ಜನರ ಜೀವನೋಪಾಯಕ್ಕೆ ಆಧಾರವಾಗಿದೆ. | ರ ಪ್ಯಾರಾ 7 (i) CRZ-IA ರಂತೆ ಸಕ್ಷೆಯಲ್ಲಿ CRZ-IA ಪಲಯ ವರ್ಧಿಸಿ ಗುರುತಿಸಲು ನಿರ್ಣಯಿಸಲಾಯಿತು. |
| | | 2. ಗಂಗಾವಳಿ ಭಾಗದಲ್ಲಿ ಸರ್ವೆ ನಂಬರ್‌ಗಳನ್ನು ಸಕ್ಷೆಯಲ್ಲಿ ಗುರುತಿಸಿ ಮಾಡಿಲ್ಲ. | -- | ಪ್ರಾಧಿಕಾರವು ಈ ಬಗ್ಗೆ ವಿವರವಾಗಿ ಚರ್ಚಿಸಿ, ಗಂಗಾವಳಿ ಭಾಗದಲ್ಲಿ ಮತ್ತು ಸುಶಿಕೋಟೆ ಗ್ರಾಮದಲ್ಲಿ ಬಿಟ್ಟು ಹೋಗಿರುವ ಸರ್ವೆ ನಂಬರ್‌ಗಳನ್ನು ಸಕ್ಷೆಯಲ್ಲಿ ಗುರುತಿಸಲು ನಿರ್ಣಯಿಸಲಾಯಿತು. |
| | | 3. ಮಾದನಗೇರಿ ಭಾಗದಲ್ಲಿ ಸರ್ವೆ ನಂಬರ್‌ಗಳನ್ನು ಸಕ್ಷೆಯಲ್ಲಿ ಗುರುತಿಸಿ ಮಾಡಿಲ್ಲ. | -- | ಪ್ರಾಧಿಕಾರವು ಈ ಬಗ್ಗೆ ವಿವರವಾಗಿ ಚರ್ಚಿಸಿ, ಮಾದನಗೇರಿ ಗ್ರಾಮದಲ್ಲಿ ಬಿಟ್ಟು ಹೋಗಿರುವ ಸರ್ವೆ ನಂಬರ್‌ಗಳನ್ನು ಸಕ್ಷೆಯಲ್ಲಿ ಗುರುತಿಸಲು ನಿರ್ಣಯಿಸಲಾಯಿತು. |
| | | 4. ಸುಶಿಕೋಟೆ ಗ್ರಾಮದ ಸರ್ವೆ ನಂಬರ್‌ಗಳನ್ನು ಸಕ್ಷೆಯಲ್ಲಿ ಗುರುತಿಸಿ ಮಾಡಿಲ್ಲ. | -- | ಪ್ರಾಧಿಕಾರವು ಈ ಬಗ್ಗೆ ವಿವರವಾಗಿ ಚರ್ಚಿಸಿ, ಸುಶಿಕೋಟೆ ಗ್ರಾಮದ ಸರ್ವೆ ನಂಬರ್‌ಗಳನ್ನು ಸಕ್ಷೆಯಲ್ಲಿ ಗುರುತಿಸಲು ಮಾಡಿಲ್ಲ. ಅದನ್ನು ಗುರುತಿಸಲು ನಿರ್ಣಯಿಸಲಾಯಿತು. |
| | | 5. ಸುಶಿಕೋಟೆ ಭಾಗದ ಕಾಂಡ್ಲಾವನವನ್ನು ಗುರುತಿಸಿ ಮಾಡಿಲ್ಲ. | ಸುಶಿಕೋಟೆ ಪ್ರದೇಶಗಳಲ್ಲಿನ ಕಾಂಡ್ಲಾವನಗಳು ವಿವಿಧ ಜಾತಿಯ ಕಾಂಡ್ಲಾಗಿನಿಂದ ಕೂಡಿದ್ದು, (<i>Rhizophora mucranata</i> , <i>Avicinnia officinalis</i> , <i>Acanthus ilicifolius</i> , <i>Exocaria agallocha</i> etc) ಮೀನಿನ ಸಂಶೋಧನೆ ಮತ್ತು ಬೆಳವಣಿಗೆಯ ಪ್ರದೇಶವಾಗಿದ್ದು, ಜೀವವೈವಿಧ್ಯತೆಯ ಪರಿಸರ ಸೂಕ್ಷ್ಮ ಪ್ರದೇಶಗಳಾಗಿರುವುದರಿಂದ prawns and crabs ಇರುವುದರಿಂದ ಸುತ್ತಲಿನ ಸುಮಾರು 5 ಗ್ರಾಮಗಳ ಜನರು ಇದರ ಮೇಲೆ ಅವಲಂಬಿತರಾಗಿರುವುದರಿಂದ ಜೀವವೈವಿಧ್ಯತೆಯ ಮತ್ತು ಪರಿಸರ ಸೂಕ್ಷ್ಮ ಪ್ರದೇಶಗಳಾಗಿವೆ. | ಪ್ರಾಧಿಕಾರವು ಈ ಬಗ್ಗೆ ವಿವರವಾಗಿ ಚರ್ಚಿಸಿ, ಸುಶಿಕೋಟೆಯ ಕಾಂಡ್ಲಾಗಿನಿಂದ ಪ್ರದೇಶವನ್ನು ಮತ್ತು ಫುಲ್ಕು ದಿಬ್ಬಗಳು ಇರುವ ಪ್ರದೇಶಗಳನ್ನು CRZ ಅಧಿಸೂಚನೆ ಪ್ಯಾರಾ 7 (i) CRZ-IA ರಂತೆ ಸಕ್ಷೆಯಲ್ಲಿ CRZ-IA ಪ್ರದೇಶವೆಂದು ಗುರುತಿಸಲು ನಿರ್ಣಯಿಸಲಾಯಿತು. |
| | NCSCM/D4317/NW | *1. ಕುಬ್ಜುಣಗೇರಿ ಹಾಗೂ ಬಾಡ ಗ್ರಾಮಗಳಲ್ಲಿ ಮರಳು ದಿಬ್ಬಗಳನ್ನು ಸಕ್ಷೆಯಲ್ಲಿ ಗುರುತಿಸಿ ಮಾಡಿಲ್ಲ. | ಸಮುದ್ರ ತೀರ ಪ್ರದೇಶದಲ್ಲಿ ಮರಳು ದಿಬ್ಬಗಳು ಇರುವುದರಿಂದ ಕಡಲಾಮೆಗಳು ಮೊಟ್ಟೆ ಇಡುವಲ್ಲಿ ಸಹಕಾರಿ ಮತ್ತು ಸಮುದ್ರದ ಅಲೆಗಳ ಹೊಡೆತವನ್ನು ತಡೆಯುವಲ್ಲಿ ಸಹಕಾರಿಯಾಗಿದೆ. | ಪ್ರಾಧಿಕಾರವು ಈ ಬಗ್ಗೆ ವಿವರವಾಗಿ ಚರ್ಚಿಸಿ, ಕುಬ್ಜುಣಗೇರಿ ಹಾಗೂ ಬಾಡ ಗ್ರಾಮಗಳಲ್ಲಿನ ಮರಳು ದಿಬ್ಬಗಳು ಪರಿಸರ ಸೂಕ್ಷ್ಮ ಪ್ರದೇಶವಾಗಿದ್ದು CRZ ಅಧಿಸೂಚನೆ 2011 ರ ಪ್ಯಾರಾ 7 (i) CRZ-IA ರಂತೆ CRZ-IA ಪಲಯವನ್ನಾಗಿ ಗುರುತಿಸಲು |

| ಕ್ರ.ಸಂಖ್ಯೆ | ನಕ್ಷೆ ಸಂಖ್ಯೆ | ಆಕ್ಷೇಪಣೆಗಳ ವಿವರ | ಸದರಿ ಸ್ಥಳದ ಪ್ರಾಮುಖ್ಯತೆ | ಪ್ರಾಧಿಕಾರದ ನಿರ್ಣಯ |
|------------|----------------|--|--|--|
| | | | | ನಿರ್ಣಯಿಸಲಾಯಿತು. |
| | | <p>2. ಕಾಗಲ ಗ್ರಾಮದ ಸರ್ವೆ ನಂಬರ್‌ಗಳನ್ನು ಸ್ಥಳೀಯಲ್ಲಿ ಗುರುತು ಮಾಡಿಲ್ಲ.</p> | -- | ಪ್ರಾಧಿಕಾರವು ಈ ಬಗ್ಗೆ ವಿವರವಾಗಿ ಚರ್ಚಿಸಿ, ಕಾಗಲ ಗ್ರಾಮದ ಬಿಟ್ಟು ಹೋದ ಸರ್ವೆ ನಂಬರ್‌ಗಳನ್ನು ಸ್ಥಳೀಯಲ್ಲಿ ಗುರುತಿಸಲು ನಿರ್ಣಯಿಸಲಾಯಿತು. |
| | | <p>3. ಕಾಗಲ ಗ್ರಾಮದಲ್ಲಿ ಮೀನು ಒಣಗಿಸುವ ಜಾಗ ಮತ್ತು ದೋಣಿ ಹಡಿಯುವ ಸ್ಥಳವನ್ನು ಗುರುತು ಮಾಡಿಲ್ಲ.</p> | ಮೀನುಗಾರರು ಪಾರಂಪರಿಕವಾಗಿ ಮೀನು ಒಣಗಿಸುವ ಪ್ರದೇಶ ಮತ್ತು ಮೀನುದೋಣಿಗಳು ನಿಲ್ಲುವ ಸ್ಥಳವಾಗಿದೆ. | ಪ್ರಾಧಿಕಾರವು ಈ ಬಗ್ಗೆ ವಿವರವಾಗಿ ಚರ್ಚಿಸಿ, ಕಾಗಲ ಗ್ರಾಮದಲ್ಲಿ ಮೀನು ಒಣಗಿಸುವ ಜಾಗ ಮತ್ತು ದೋಣಿ ಹಡಿಯುವ ಸ್ಥಳವನ್ನು ಸ್ಥಳೀಯಲ್ಲಿ ಗುರುತಿಸಲು ನಿರ್ಣಯಿಸಲಾಯಿತು. |
| | NCSCM/D4317/NE | <p>1. ಹುಬ್ಬನಗೇರಿ ಗ್ರಾಮದ ಕೆಲವು ಸರ್ವೆ ನಂಬರ್‌ಗಳನ್ನು ಗುರುತು ಮಾಡಿಲ್ಲ.</p> <p>2. 16 ಎಕರೆ ಪ್ರದೇಶದ ಉಪ್ಪು ಉತ್ಪಾದನಾ ಘಟಕವನ್ನು ಗುರುತು ಮಾಡಿಲ್ಲ.</p> <p>3. ವನ್ಯಜೀವಿಗಳ ಮೀನು ಒಣಗಿಸುವ ಜಾಗ ಮತ್ತು ಮೀನು ಇಳಿಯುವಿಕೆ ಕೇಂದ್ರಗಳು ಗುರುತು ಮಾಡಿಲ್ಲ.</p> <p>4. ಹೆಗಡೆ ಮತ್ತು ಮಿಜಾನ್ ಮುದ್ದೆದಲ್ಲಿನ ಸರ್ವೆ ನಂಬರ್‌ಗಳನ್ನು ಗುರುತು ಮಾಡಿಲ್ಲ.</p> | -- | ಪ್ರಾಧಿಕಾರವು ಈ ಬಗ್ಗೆ ವಿವರವಾಗಿ ಚರ್ಚಿಸಿ, ವನ್ಯಜೀವಿಗಳ ಮೀನು ಒಣಗಿಸುವ ಜಾಗ ಮತ್ತು ಮೀನು ಇಳಿಯುವಿಕೆ ಕೇಂದ್ರಗಳನ್ನು ಸ್ಥಳೀಯಲ್ಲಿ ಗುರುತಿಸಲು ನಿರ್ಣಯಿಸಲಾಯಿತು. |
| | NCSCM/D4317/SE | <p>1. ಟಿಂಕಾ ಮತ್ತು ಕಾನರಕೋಡ ಗ್ರಾಮದಲ್ಲಿ ಮರಳು, ದಿಬ್ಬಗಳನ್ನು ಮತ್ತು ಮೀನು ಒಣಗಿಸುವ ಜಾಗವನ್ನು ಗುರುತು ಮಾಡಿಲ್ಲ.</p> | ಸಮುದ್ರ ತೀರ ಪ್ರದೇಶದಲ್ಲಿ ಮರಳು ದಿಬ್ಬಗಳು ಇರುವುದರಿಂದ ಕಡಲಾಚೆಯಲ್ಲಿ ಸಹಕಾರಿ ಮತ್ತು ಸಮುದ್ರದ ಅಲೆಗಳ ಹೊಡೆತವನ್ನು ತಡೆಯುವಲ್ಲಿ ಸಹಕಾರಿಯಾಗಿದೆ. | ಪ್ರಾಧಿಕಾರವು ಈ ಬಗ್ಗೆ ವಿವರವಾಗಿ ಚರ್ಚಿಸಿ, ಟಿಂಕಾ ಮತ್ತು ಕಾನರಕೋಡ ಗ್ರಾಮದಲ್ಲಿ ಮರಳು ದಿಬ್ಬಗಳನ್ನು ಮತ್ತು ಮೀನು ಒಣಗಿಸುವ ಜಾಗವನ್ನು ಸ್ಥಳೀಯಲ್ಲಿ ಗುರುತಿಸಲು ನಿರ್ಣಯಿಸಲಾಯಿತು. |
| | | <p>2. ಟಿಂಕಾ ಮತ್ತು ಕಾನರಕೋಡ ಗ್ರಾಮದ ಕೆಲವು ಸರ್ವೆ ನಂಬರ್‌ಗಳನ್ನು ಗುರುತು</p> | -- | ಪ್ರಾಧಿಕಾರವು ಈ ಬಗ್ಗೆ ವಿವರವಾಗಿ ಚರ್ಚಿಸಿ, ಟಿಂಕಾ ಮತ್ತು ಕಾನರಕೋಡ ಗ್ರಾಮದಲ್ಲಿ ಬಿಟ್ಟು ಹೋದ ಸರ್ವೆ |

| ಕ್ರ.ಸಂ | ನಕ್ಷೆ ಸಂಖ್ಯೆ | ಆಕ್ಷೇಪಣೆಗಳ ವಿವರ | ನದರಿ ಸ್ಥಳದ ಪ್ರಾಮುಖ್ಯತೆ | ಪ್ರಾಧಿಕಾರದ ನಿರ್ಣಯ |
|--------|----------------|---|--|---|
| | | ಮಾಡಿಲ್ಲ. | | ಸಂಬರಗಳನ್ನು ನಕ್ಷೆಯಲ್ಲಿ ಗುರುತಿಸಲು ನಿರ್ಣಯಿಸಲಾಯಿತು. |
| | | 3. ಸಂಪೂರ್ಣ ಮಂಕಿ ಗ್ರಾಮವು ನಕ್ಷೆಯಲ್ಲಿ ನಮೂದಾಗಿದ್ದು ಇರುವುದಿಲ್ಲ. | -- | ಪ್ರಾಧಿಕಾರವು ಈ ಬಗ್ಗೆ ವಿವರವಾಗಿ ಚರ್ಚಿಸಿ, ಮಂಕಿ ಗ್ರಾಮವು ನಕ್ಷೆಯಲ್ಲಿ ನಮೂದಾಗಿದ್ದು ಇರುವುದಿಲ್ಲ ಅದನ್ನು ನಕ್ಷೆಯಲ್ಲಿ ಗುರುತಿಸಲು ನಿರ್ಣಯಿಸಲಾಯಿತು. |
| | | 4. ಹಳದೀಪುರ ಗ್ರಾಮದ ಮತ್ತು ಕರ್ಕಿ ಕಡಲ ಪ್ರದೇಶದಲ್ಲಿನ ಸರ್ವೆ ಸಂಬರ ನಮೂದಾಗಿದ್ದು ಇರುವುದಿಲ್ಲ. | -- | ಪ್ರಾಧಿಕಾರವು ಈ ಬಗ್ಗೆ ವಿವರವಾಗಿ ಚರ್ಚಿಸಿ, ಹಳದೀಪುರ ಗ್ರಾಮದ ಮತ್ತು ಕರ್ಕಿ ಕಡಲ ಪ್ರದೇಶದಲ್ಲಿನ ಸರ್ವೆ ಸಂಬರಗಳನ್ನು ನಕ್ಷೆಯಲ್ಲಿ ಗುರುತಿಸಲು ನಿರ್ಣಯಿಸಲಾಯಿತು. |
| 04 | NCSCM/D4316/SW | 1. ಅಘನಾಶಿನಿಯಲ್ಲಿ 4 ಮೀನು ಇಳಿಯುವಿಕೆ ಕೇಂದ್ರಗಳು (Fish landing centers) ಇದ್ದು ಕೇವಲ ಒಂದನ್ನು ಮಾತ್ರ ಸೇರಿಸಲಾಗಿದೆ. 2. ಸಂಪೂರ್ಣ ತದಡಿ ಗ್ರಾಮದ ಸರ್ವೆ ಸಂಬರಗಳನ್ನು ನಕ್ಷೆಯಲ್ಲಿ ಸೇರಿಸಿಲ್ಲ. 3. ಗೋಕರ್ಣದ ಓಂ ಬೀಚ್, ಕುಡ್ಲೆ ಬೀಚ್ ಹಾಗೂ ಸುತ್ತಲಿನ ಪ್ರದೇಶದಲ್ಲಿ ಸರ್ವೆ ಸಂಬರಗಳನ್ನು ನಕ್ಷೆಯಲ್ಲಿ ಸೇರಿಸಿಲ್ಲ. 4. ತದಡಿ ಮತ್ತು ಕಾಗಾಲ ಸಮುದ್ರ ತೀರದಲ್ಲಿ ಇರುವ ಮರಳು ದಿಬ್ಬಗಳನ್ನು ನಕ್ಷೆಯಲ್ಲಿ ಸೇರಿಸಿಲ್ಲ. 5. ಗಂಗಾವಳಿ, ಗಂಗೆಕೊಳ್ಳೆ ಗ್ರಾಮಗಳನ್ನು ಸೇರಿಸಿಲ್ಲ. | ಮೀನು ಹಿಡಿಯುವ ಬೋಟುಗಳು ನಿಲ್ಲುವ ಪ್ರದೇಶವಾಗಿದೆ. | ಪ್ರಾಧಿಕಾರವು ಈ ಬಗ್ಗೆ ವಿವರವಾಗಿ ಚರ್ಚಿಸಿ, ಅಘನಾಶಿನಿ ನದಿ ತೀರದ ಮೀನು ಇಳಿಯುವಿಕೆ ಕೇಂದ್ರಗಳನ್ನು ನಕ್ಷೆಯಲ್ಲಿ ಗುರುತಿಸಲು ನಿರ್ಣಯಿಸಲಾಯಿತು. ಗೋಕರ್ಣ ಗ್ರಾಮ ವ್ಯಾಪ್ತಿಯ ತದಡಿ ಗ್ರಾಮದಲ್ಲಿ ಬಟ್ಟು ಹೋಗಿರುವ ಸರ್ವೆ ಸಂಬರಗಳನ್ನು ನಕ್ಷೆಯಲ್ಲಿ ಗುರುತಿಸಲು ನಿರ್ಣಯಿಸಲಾಯಿತು. ಪ್ರಾಧಿಕಾರವು ಈ ಬಗ್ಗೆ ವಿವರವಾಗಿ ಚರ್ಚಿಸಿ, ಗೋಕರ್ಣದ ಓಂ ಬೀಚ್, ಕುಡ್ಲೆ ಬೀಚ್‌ನಲ್ಲಿ ಬಟ್ಟು ಹೋಗಿರುವ ಸರ್ವೆ ಸಂಬರಗಳನ್ನು ನಕ್ಷೆಯಲ್ಲಿ ಗುರುತಿಸಲು ನಿರ್ಣಯಿಸಲಾಯಿತು. ಪ್ರಾಧಿಕಾರವು ಈ ಬಗ್ಗೆ ವಿವರವಾಗಿ ಚರ್ಚಿಸಿ, CRZ ಅಧಿಸೂಚನೆ ಪ್ರಾರಂಭ 7 (i) CRZ-IA ರಂತೆ ತದಡಿ ಮತ್ತು ಕಾಗಾಲ ಸಮುದ್ರ ತೀರದಲ್ಲಿ ಇರುವ ಮರಳು ದಿಬ್ಬಗಳನ್ನು CRZ-IA ವಲಯವನ್ನಾಗಿ ನಕ್ಷೆಯಲ್ಲಿ ಗುರುತಿಸಲು ನಿರ್ಣಯಿಸಲಾಯಿತು. ಪ್ರಾಧಿಕಾರವು ಈ ಬಗ್ಗೆ ವಿವರವಾಗಿ ಚರ್ಚಿಸಿ, ನಾಡುಮಾಸ್ಕೇರಿ ಗ್ರಾಮ ವ್ಯಾಪ್ತಿಯ ಗಂಗಾವಳಿ, ಗಂಗೆಕೊಳ್ಳೆ ಗ್ರಾಮಗಳನ್ನು ನಕ್ಷೆಯಲ್ಲಿ ಗುರುತಿಸಲು ನಿರ್ಣಯಿಸಲಾಯಿತು. |

| ಕ್ರ.ಸಂ | ನಕ್ಷೆ ಸಂಖ್ಯೆ | ಆಕ್ಷೇಪಣೆಗಳ ವಿವರ | ಸದರಿ ಸ್ಥಳದ ಪ್ರಾಮುಖ್ಯತೆ | ಪ್ರಾಧಿಕಾರದ ನಿರ್ಣಯ |
|--------|-----------------------|--|---|---|
| | | <p>6. ಗಂಗಾವಳಿಯಿಂದ ನಾಡುಮಾಸ್ಯೇರಿ ವರೆಗಿನ ಮಂಳು ದಿಬ್ಬಗಳನ್ನು ಗುರುತು ಮಾಡಿಲ್ಲ.</p> | <p>ಸಮುದ್ರ ತೀರ ಪ್ರದೇಶದಲ್ಲಿ ಮಂಳು ದಿಬ್ಬಗಳು ಇರುವುದರಿಂದ ಕಡಲಾಚೆಯಲ್ಲಿ ಸಹಕಾರ ಮತ್ತು ಸಮುದ್ರದ ಅಲೆಗಳ ಹೊಡೆತವನ್ನು ತಡೆಯುವಲ್ಲಿ ಸಹಕಾರಿಯಾಗಿದೆ.</p> | <p>ಪ್ರಾಧಿಕಾರವು ಈ ಬಗ್ಗೆ ವಿವರವಾಗಿ ಚರ್ಚಿಸಿ, CRZ ಅಧಿಸೂಚನೆ ಪ್ರಾರಾ 7 (i) CRZ-1A ರಂತೆ ಗಂಗಾವಳಿಯಿಂದ ನಾಡುಮಾಸ್ಯೇರಿ ವರೆಗಿನ ಮಂಳು ದಿಬ್ಬಗಳನ್ನು CRZ-1A ವಲಯವನ್ನಾಗಿ ಸ್ವೀಕರಿಸಿ ಗುರುತಿಸಲು ನಿರ್ಣಯಿಸಲಾಯಿತು.</p> |
| | | <p>7. ಗಂಗಾವಳಿ ನದಿಯಲ್ಲಿಯೇ ಅಭಿವೃದ್ಧಿ ನಿಷೇಧ ಪಲಯ ಗುರುತು ಮಾಡಲಾಗಿದೆ.</p> | <p>--</p> | <p>ಪ್ರಾಧಿಕಾರವು ಈ ಬಗ್ಗೆ ವಿವರವಾಗಿ ಚರ್ಚಿಸಿ, ಗಂಗಾವಳಿ ನದಿಯಲ್ಲಿ ಗುರುತಿಸಿರುವ ಅಭಿವೃದ್ಧಿ ನಿಷೇಧ ವಲಯವನ್ನು ಸರಿಪಡಿಸಲು ನಿರ್ಣಯಿಸಲಾಯಿತು.</p> |
| | <p>NCSGM/D4316/SW</p> | <p>8. ಮಿಷ್ಣೆಗೆಜನಿ, ಬಿಟ್ಟುಳಿ ಪ್ರದೇಶಗಳಲ್ಲಿನ ಕಾಂಡ್ರಾವನಗಳನ್ನು ಗುರುತು ಮಾಡಿಲ್ಲ.</p> | <p>ಕಾಂಡ್ರಾವನಗಳು ಜೀವವೈವಿಧ್ಯತೆಯ ಪ್ರದೇಶವಾಗಿದ್ದು, ಮೀನು ಮತ್ತು ಇತರ ಜೀವಿಗಳ ಸಂತಾನೋತ್ಪತ್ತಿ ಮತ್ತು ಬೆಳವಣಿಗೆಯ ಪ್ರದೇಶವಾಗಿದ್ದು, ವಿವಿಧ ಜಾತಿಯ ಪಕ್ಷಿಗಳ ವಾಸತಾಣವಾಗಿದ್ದು, ಸಮುದ್ರದಲ್ಲಿ ಅಲೆಗಳಿಂದ ರಕ್ಷಣೆಗಾಗಿ ಕೆಲಸ ಮಾಡುತ್ತದೆ.</p> | <p>ಪ್ರಾಧಿಕಾರವು ಈ ಬಗ್ಗೆ ವಿವರವಾಗಿ ಚರ್ಚಿಸಿ, ಸದರಿ ಪ್ರದೇಶಗಳು ಜೀವವೈವಿಧ್ಯತೆಯ ಪರಿಸರ ಸೂಕ್ಷ್ಮ ಪ್ರದೇಶಗಳಾಗಿರುವುದರಿಂದ CRZ ಅಧಿಸೂಚನೆ 2011 ರ ಪ್ರಾರಾ 7 (i) CRZ-1A ರಂತೆ CRZ-1A ವಲಯವನ್ನಾಗಿ ಗುರುತಿಸಲು ನಿರ್ಣಯಿಸಲಾಯಿತು.</p> |
| | | <p>9. ಬುಗ್ಗಳಕೂವ್ ಕಾಂಡ್ರಾವನಗಳಿಂದ ಕೂಡಿದ 6 ಸಡುಗಡ್ಡೆಗಳಿದ್ದು ಸುಮಾರು 95 ಎಕರೆ ವಿಸ್ತೀರ್ಣವನ್ನು ಹೊಂದಿದೆ ಆ ನಡುಗಡ್ಡೆಗಳನ್ನು ನಕ್ಷೆಯಲ್ಲಿ ಗುರುತಿಸಿಲ್ಲ.</p> | <p>ಕಾಂಡ್ರಾವನಗಳು ಜೀವವೈವಿಧ್ಯತೆಯ ಪ್ರದೇಶವಾಗಿದ್ದು, ಮೀನು ಮತ್ತು ಇತರ ಜೀವಿಗಳ ಸಂತಾನೋತ್ಪತ್ತಿ ಮತ್ತು ಬೆಳವಣಿಗೆಯ ಪ್ರದೇಶವಾಗಿದ್ದು, ವಿವಿಧ ಜಾತಿಯ ಪಕ್ಷಿಗಳ ವಾಸತಾಣವಾಗಿದ್ದು, ಸಮುದ್ರದಲ್ಲಿ ಅಲೆಗಳಿಂದ ರಕ್ಷಣೆಗಾಗಿ ಕೆಲಸ ಮಾಡುತ್ತದೆ.</p> | <p>ಪ್ರಾಧಿಕಾರವು ಈ ಬಗ್ಗೆ ವಿವರವಾಗಿ ಚರ್ಚಿಸಿ, ಸದರಿ ಪ್ರದೇಶಗಳು ಜೀವವೈವಿಧ್ಯತೆಯ ಪರಿಸರ ಸೂಕ್ಷ್ಮ ಪ್ರದೇಶಗಳಾಗಿರುವುದರಿಂದ CRZ ಅಧಿಸೂಚನೆ 2011 ರ ಪ್ರಾರಾ 7 (i) CRZ-1A ರಂತೆ CRZ-1A ವಲಯವನ್ನಾಗಿ ಗುರುತಿಸಲು ನಿರ್ಣಯಿಸಲಾಯಿತು.</p> |
| | | <p>10. ತದಡಿಿಯಲ್ಲಿನ ಮೀನು ಒಣಗಿಸುವ ಜಾಲವನ್ನು ನಕ್ಷೆಯಲ್ಲಿ ಗುರುತು ಮಾಡಿಲ್ಲ.</p> | <p>ಮೀನುಗಾರರು ಪಾರಂಪರಿಕವಾಗಿ ಮೀನು ಒಣಗಿಸುವ ಪ್ರದೇಶವಾಗಿದೆ.</p> | <p>ಪ್ರಾಧಿಕಾರವು ಈ ಬಗ್ಗೆ ವಿವರವಾಗಿ ಚರ್ಚಿಸಿ, ತದಡಿಿಯಲ್ಲಿನ ಮೀನು ಒಣಗಿಸುವ ಜಾಲವನ್ನು ನಕ್ಷೆಯಲ್ಲಿ ಗುರುತಿಸಲು ನಿರ್ಣಯಿಸಲಾಯಿತು.</p> |
| | | <p>11. ಸಾಣಿಕಟ್ಟಾದಲ್ಲಿ ಉಪ್ಪು ಜಪ್ತುಗು ಪ್ರದೇಶವನ್ನು ನಕ್ಷೆಯಲ್ಲಿ ಗುರುತು ಮಾಡಿಲ್ಲ.</p> | <p>ಸಮುದ್ರದ ಹಿನ್ನೀರಿನಿಂದ ಉಪ್ಪು ತಯಾರಿಸುವ ಪ್ರದೇಶವಾಗಿದೆ.</p> | <p>ಪ್ರಾಧಿಕಾರವು ಈ ಬಗ್ಗೆ ವಿವರವಾಗಿ ಚರ್ಚಿಸಿ, ಸಾಣಿಕಟ್ಟಾದಲ್ಲಿ ಉಪ್ಪು ಜಪ್ತುಗು ಪ್ರದೇಶವನ್ನು ನಕ್ಷೆಯಲ್ಲಿ ಗುರುತಿಸಲು ನಿರ್ಣಯಿಸಲಾಯಿತು.</p> |
| | | <p>12. ಬೀರಕೋಡಿಯಲ್ಲಿ ಮೀನು ಒಣಗಿಸುವ ಮತ್ತು ದೋಣಿ ನಿಲುಗಡೆ ಸ್ಥಳವನ್ನು ಗುರುತು ಮಾಡಿಲ್ಲ.</p> | <p>ಮೀನುಗಾರರು ಪಾರಂಪರಿಕವಾಗಿ ಮೀನು ಒಣಗಿಸುವ ಪ್ರದೇಶ ಮತ್ತು ಮೀನು ಹಿಡಿಯುವ ದೋಣಿಗಳು ನಿಲ್ಲುವ ಸ್ಥಳವಾಗಿದೆ.</p> | <p>ಪ್ರಾಧಿಕಾರವು ಈ ಬಗ್ಗೆ ವಿವರವಾಗಿ ಚರ್ಚಿಸಿ, ಬೀರಕೋಡಿಯಲ್ಲಿ ಮೀನು ಒಣಗಿಸುವ ಮತ್ತು ದೋಣಿ ನಿಲುಗಡೆ ಸ್ಥಳವನ್ನು ನಕ್ಷೆಯಲ್ಲಿ ಗುರುತಿಸಲು ನಿರ್ಣಯಿಸಲಾಯಿತು.</p> |

| ಕ್ರ.ಸಂ | ನಕ್ಷೆ ಸಂಖ್ಯೆ | ಆಕ್ಷೇಪಣೆಗಳ ವಿವರ | ನದರಿ ಸ್ಥಳದ ಪ್ರಾಮುಖ್ಯತೆ | ಪ್ರಾಧಿಕಾರದ ನಿರ್ಣಯ |
|--------|----------------|--|---|---|
| | | | | ನಿರ್ಣಯಿಸಲಾಯಿತು. |
| | | 13. ಮಾದನಗೇರಿ ಗ್ರಾಮದ ಹತ್ತಿರದ ಸರ್ವೆ ಸಂಬರಗಳು ನಕ್ಷೆಯಲ್ಲಿ ನಮೂದಿಸಿದ್ದು ಇರುವುದಿಲ್ಲ. | -- | ಪ್ರಾಧಿಕಾರವು ಈ ಬಗ್ಗೆ ವಿವರವಾಗಿ ಚರ್ಚಿಸಿ, ಮಾದನಗೇರಿ ಗ್ರಾಮದಲ್ಲಿ ಬಟ್ಟು ಹೋಗಿರುವ ಸರ್ವೆ ಸಂಬರಗಳನ್ನು ನಕ್ಷೆಯಲ್ಲಿ ಗುರುತಿಸಲು ನಿರ್ಣಯಿಸಲಾಯಿತು. |
| | NCSCM/D4316/SE | 1. ಅಘನಾಶಿನಿ ಭಾಗದಲ್ಲಿ ಮಣ್ಣುದಿಬ್ಬಗಳನ್ನು ನಕ್ಷೆಯಲ್ಲಿ ಗುರುತು ಮಾಡಿಲ್ಲ. 2. ಗಂಗಾವಳಿ ನಂಬರಗಳನ್ನು ನಕ್ಷೆಯಲ್ಲಿ ಗುರುತು ಮಾಡಿಲ್ಲ. 3. ನುಶಿಕೋಟೆ ಗ್ರಾಮದ ನಕ್ಷೆಯಲ್ಲಿ ಗುರುತು ಮಾಡಿಲ್ಲ. 4. ನುಶಿಕೋಟೆ ಭಾಗದ ಕಾಂಡ್ಲಾವಸವನ್ನು ಗುರುತು ಮಾಡಿಲ್ಲ. | ಅಘನಾಶಿನಿ ಅಳಿವೆ ಭಾಗದಲ್ಲಿ ಸಮುದ್ರದ ಇಳಿತದ ಸಮಯದಲ್ಲಿ ಕಂಡು ಬರುವ ಮಣ್ಣುದಿಬ್ಬಗಳು ಅತೀ ಮುಖ್ಯ ಪ್ರದೇಶವಾಗಿದ್ದು, clams, oysters, prawns, crabs ಮತ್ತು ಇತರೆ ಜೀವಿಗಳು ದೊರೆಯುವ ಪ್ರದೇಶವಾಗಿದ್ದು, ತುಂಬಾ ಜನರ ಜೀವನೋಪಾಯಕ್ಕೆ ಆಧಾರವಾಗಿದೆ. -- -- | ಪ್ರಾಧಿಕಾರವು ಈ ಬಗ್ಗೆ ವಿವರವಾಗಿ ಚರ್ಚಿಸಿ, ಅಘನಾಶಿನಿಯ ನದಿಯ ಹಳ್ಳಗಳ ಕಾಂಡ್ಲಾ ಪ್ರದೇಶಗಳನ್ನು ಮತ್ತು ಮಣ್ಣು ದಿಬ್ಬಗಳನ್ನು CRZ ಅಧಿಸೂಚನೆ ಪ್ರಕಾರ 7 (i) CRZ-IA ರಂತೆ ನಕ್ಷೆಯಲ್ಲಿ CRZ-IA ವಲಯ ವನ್ನಾಗಿ ಗುರುತಿಸಲು ನಿರ್ಣಯಿಸಲಾಯಿತು. ಪ್ರಾಧಿಕಾರವು ಈ ಬಗ್ಗೆ ವಿವರವಾಗಿ ಚರ್ಚಿಸಿ, ಗಂಗಾವಳಿ ಭಾಗದಲ್ಲಿ ಮತ್ತು ನುಶಿಕೋಟೆ ಗ್ರಾಮದಲ್ಲಿ ಬಟ್ಟು ಹೋಗಿರುವ ಸರ್ವೆ ಸಂಬರಗಳನ್ನು ನಕ್ಷೆಯಲ್ಲಿ ಗುರುತಿಸಲು ನಿರ್ಣಯಿಸಲಾಯಿತು. ಪ್ರಾಧಿಕಾರವು ಈ ಬಗ್ಗೆ ವಿವರವಾಗಿ ಚರ್ಚಿಸಿ, ನುಶಿಕೋಟೆ ಗ್ರಾಮದ ಸರ್ವೆ ಸಂಬರಗಳನ್ನು ನಕ್ಷೆಯಲ್ಲಿ ಗುರುತಿಸಲು ನಿರ್ಣಯಿಸಲಾಯಿತು. |
| | NCSCM/D4316/SE | 1. ಹುಬ್ಬಣಗೇರಿ ಹಾಗೂ ಬಾಡ ಗ್ರಾಮಗಳಲ್ಲಿ ಮರಳು ದಿಬ್ಬಗಳನ್ನು ನಕ್ಷೆಯಲ್ಲಿ ಗುರುತು ಮಾಡಿಲ್ಲ. | ನುಶಿಕೋಟೆ ಪ್ರದೇಶಗಳಲ್ಲಿನ ಕಾಂಡ್ಲಾವಸಗಳು ವಿವಿಧ ಜಾತಿಯ ಕಾಂಡ್ಲಾಗಿದಗಳಿಂದ ಕೂಡಿದ್ದು, (<i>Rhizophora mucronata</i> , <i>Avicinnia officinalis</i> , <i>Acanthus ilicifolius</i> , <i>Exocarrina agallocha etc</i>) ಮೀನಿನ ಸಂತಾನೋತ್ಪತ್ತಿ ಮತ್ತು ಬೆಳವಣಿಗೆಯ ಪ್ರದೇಶವಾಗಿದ್ದು, ಜೀವವೈವಿಧ್ಯತೆಯ ಪರಿಸರ ಸೂಕ್ಷ್ಮ ಪ್ರದೇಶಗಳಾಗಿರುವುದರಿಂದ prawns and crabs ಇರುವುದರಿಂದ ಸುತ್ತಲಿನ ಸುಮಾರು 5 ಗ್ರಾಮಗಳ ಜನರು ಇದರ ಮೇಲೆ ಅವಲಂಬಿತರಾಗಿರುವುದರಿಂದ ಜೀವವೈವಿಧ್ಯತೆಯ ಮತ್ತು ಪರಿಸರ ಸೂಕ್ಷ್ಮ ಪ್ರದೇಶಗಳಾಗಿವೆ. | ಪ್ರಾಧಿಕಾರವು ಈ ಬಗ್ಗೆ ವಿವರವಾಗಿ ಚರ್ಚಿಸಿ, ಸುಶಿಕೋಟೆಯ ಕಾಂಡ್ಲಾಗಿದಗಳಿಂದ ಕೂಡಿದ್ದು ಮತ್ತು ಅಧಿಸೂಚನೆ ಪ್ರಕಾರ 7 (i) CRZ-IA ರಂತೆ ನಕ್ಷೆಯಲ್ಲಿ CRZ-IA ಪ್ರದೇಶವೆಂದು ಗುರುತಿಸಲು ನಿರ್ಣಯಿಸಲಾಯಿತು. |
| | NCSCM/D4317/NW | | ಸಮುದ್ರ ತೀರ ಪ್ರದೇಶದಲ್ಲಿ ಮರಳು ದಿಬ್ಬಗಳು ಇರುವುದರಿಂದ ಕಡಲಾಮೆಗಳು ಮೊಟ್ಟೆ ಇಡುವಲ್ಲಿ ಸಹಕಾರಿ ಮತ್ತು ಸಮುದ್ರದ ಅಲೆಗಳ ಹೊಡೆತವನ್ನು ತಡೆಯುವಲ್ಲಿ ಸಹಕಾರಿಯಾಗಿದೆ. | ಪ್ರಾಧಿಕಾರವು ಈ ಬಗ್ಗೆ ವಿವರವಾಗಿ ಚರ್ಚಿಸಿ, ಹುಬ್ಬಣಗೇರಿ ಹಾಗೂ ಬಾಡ ಗ್ರಾಮಗಳಲ್ಲಿನ ಮರಳು ದಿಬ್ಬಗಳು ಪರಿಸರ ಸೂಕ್ಷ್ಮ ಪ್ರದೇಶವಾಗಿದ್ದು CRZ |

| ಕ್ರ.ಸಂ | ನಕ್ಷೆ ಸಂಖ್ಯೆ | ಆಕ್ಷೇಪಣೆಗಳ ವಿವರ | ಸದರಿ ಸ್ಥಳದ ಪ್ರಾಮುಖ್ಯತೆ | ಪ್ರಾಧಿಕಾರದ ನಿರ್ಣಯ |
|--------|----------------|---|--|--|
| | | <p>2. ಕಾಗಲ ಗ್ರಾಮದ ಸರ್ವೆ ಸಂಬಂಧಗಳನ್ನು ನಕ್ಷೆಯಲ್ಲಿ ಗುರುತು ಮಾಡಿಲ್ಲ.</p> | --- | ಅಧಿಸೂಚನೆ 2011 ರ ಪ್ಯಾರಾ 7 (i) CRZ-IA ರಂತೆ CRZ-IA ವಲಯವನ್ನಾಗಿ ಗುರುತಿಸಲು ನಿರ್ಣಯಿಸಲಾಯಿತು. ಪ್ರಾಧಿಕಾರವು ಈ ಬಗ್ಗೆ ವಿವರವಾಗಿ ಚರ್ಚಿಸಿ, ಕಾಗಲ ಗ್ರಾಮದ ಬಿಟ್ಟೂ ಹೊದಿದ ಸರ್ವೆ ಸಂಬಂಧಗಳನ್ನು ನಕ್ಷೆಯಲ್ಲಿ ಗುರುತಿಸಲು ನಿರ್ಣಯಿಸಲಾಯಿತು. |
| | NCSCM/D4317/NE | <p>3. ಕಾಗಾಲ ಗ್ರಾಮದಲ್ಲಿ ಮೀನು ಒಣಗಿಸುವ ಜಾಗ ಮತ್ತು ದೋಣಿ ಹಿಡಿಯುವ ಸ್ಥಳವನ್ನು ಗುರುತು ಮಾಡಿಲ್ಲ.</p> | ಮೀನುಗಾರರು ಪಾರಂಪರಿಕವಾಗಿ ಮೀನು ಒಣಗಿಸುವ ಪ್ರದೇಶ ಮತ್ತು ಮೀನುದೋಣಿಗಳು ನಿಲ್ಲುವ ಸ್ಥಳವಾಗಿದೆ. | ಪ್ರಾಧಿಕಾರವು ಈ ಬಗ್ಗೆ ವಿವರವಾಗಿ ಚರ್ಚಿಸಿ, ಕಾಗಲ ಗ್ರಾಮದಲ್ಲಿ ಮೀನು ಒಣಗಿಸುವ ಜಾಗ ಮತ್ತು ದೋಣಿ ಹಿಡಿಯುವ ಸ್ಥಳವನ್ನು ನಕ್ಷೆಯಲ್ಲಿ ಗುರುತಿಸಲು ನಿರ್ಣಯಿಸಲಾಯಿತು. |
| | NCSCM/D4317/NE | <p>1. ಹುಬ್ಬಣಗೇರಿ ಗ್ರಾಮದ ಕೆಲವು ಸರ್ವೆ ಸಂಬಂಧಗಳನ್ನು ಗುರುತು ಮಾಡಿಲ್ಲ.</p> | --- | ಪ್ರಾಧಿಕಾರವು ಈ ಬಗ್ಗೆ ವಿವರವಾಗಿ ಚರ್ಚಿಸಿ, ಹುಬ್ಬಣಗೇರಿ ಗ್ರಾಮದ ಬಿಟ್ಟೂ ಹೊದಿದ ಸರ್ವೆ ಸಂಬಂಧಗಳನ್ನು ನಕ್ಷೆಯಲ್ಲಿ ಗುರುತಿಸಲು ನಿರ್ಣಯಿಸಲಾಯಿತು. |
| | NCSCM/D4317/NE | <p>2. 16 ಎಕರೆ ಪ್ರದೇಶದ ಉಪ್ಪು ಉತ್ಪಾದನಾ ಘಟಕವನ್ನು ಗುರುತು ಮಾಡಿಲ್ಲ.</p> | ಸಮುದ್ರದ ಹಿನ್ನೀರಿನಿಂದ ಉಪ್ಪು ತಯಾರಿಸುವ ಪ್ರದೇಶವಾಗಿದೆ. | --- |
| | NCSCM/D4317/NE | <p>3. ಹುಬ್ಬಣಗೇರಿ ಗ್ರಾಮದಲ್ಲಿ ಮೀನು ಒಣಗಿಸುವ ಜಾಗ ವನ್ನು ಗುರುತು ಮಾಡಿಲ್ಲ.</p> | ಮೀನುಗಾರರು ಪಾರಂಪರಿಕವಾಗಿ ಮೀನು ಒಣಗಿಸುವ ಪ್ರದೇಶವಾಗಿದೆ. | ಪ್ರಾಧಿಕಾರವು ಈ ಬಗ್ಗೆ ವಿವರವಾಗಿ ಚರ್ಚಿಸಿ, ಹುಬ್ಬಣಗೇರಿ ಗ್ರಾಮದಲ್ಲಿ ಮೀನು ಒಣಗಿಸುವ ಜಾಗವನ್ನು ನಕ್ಷೆಯಲ್ಲಿ ಗುರುತಿಸಲು ನಿರ್ಣಯಿಸಲಾಯಿತು. |
| | NCSCM/D4317/NE | <p>4. ತರ್ರೇರಹೋಂಡಾ ಮತ್ತು ವರ್ಗಕುರ್ವೆ ಗ್ರಾಮದಲ್ಲಿ ಕಾಂಡಾಪ್ಪದ 50 ಮೀಟರ್ ಬಫರ್ ವಲಯವನ್ನು ನಕ್ಷೆಯಲ್ಲಿ ಗುರುತು ಮಾಡಿಲ್ಲ.</p> | ಕಾಂಡಾ ವನಗಳು ಜೀವವೈವಿಧ್ಯತೆಯ ಪ್ರದೇಶವಾಗಿದ್ದು, ಮೀನು ಮತ್ತು ಇತರ ಜೀವಿಗಳ ಸಂತಾನೋತ್ಪತ್ತಿ ಮತ್ತು ಬೆಳವಣಿಗೆಯ ಪ್ರದೇಶವಾಗಿದ್ದು, ವಿವಿಧ ಜಾತಿಯ ಪಕ್ಷಿಗಳ ಪಾಸತಾನವಾಗಿದ್ದು, ಸಮುದ್ರದಲ್ಲಿ ಅಲೆಗಳಿಂದ ರಕ್ಷೆವಚವಾಗಿ ಕೆಲಸ ಮಾಡುತ್ತದೆ. | ಪ್ರಾಧಿಕಾರವು ಈ ಬಗ್ಗೆ ವಿವರವಾಗಿ ಚರ್ಚಿಸಿ, ತರ್ರೇರಹೋಂಡಾ ಮತ್ತು ವರ್ಗಕುರ್ವೆ ಗ್ರಾಮದಲ್ಲಿ ಕಾಂಡಾಪ್ಪದ 50 ಮೀಟರ್ ಬಫರ್ ವಲಯವನ್ನು CRZ ಅಧಿಸೂಚನೆ 2011 ರ ಪ್ಯಾರಾ 7 (i) CRZ-IA ರಂತೆ CRZ-IA ವಲಯವನ್ನಾಗಿ ನಕ್ಷೆಯಲ್ಲಿ ಗುರುತಿಸಲು ನಿರ್ಣಯಿಸಲಾಯಿತು. |
| | NCSCM/D4317/NE | <p>5. ಹೊಲನಗದ್ದೆ ಗ್ರಾಮದಲ್ಲಿ ಮರಳು ದಿಬ್ಬಗಳನ್ನು ಗುರುತು ಮಾಡಿಲ್ಲ.</p> | ಸಮುದ್ರ ತೀರ ಪ್ರದೇಶದಲ್ಲಿ ಮರಳು ದಿಬ್ಬಗಳು ಇರುವುದರಿಂದ ಕವಲಾಪಗಳು ವೊಟ್ಟೆ ಇಡುವಲ್ಲಿ ಸಹಕಾರಿ ಮತ್ತು ಸಮುದ್ರದ ಅಲೆಗಳ ಹೊಡೆತವನ್ನು ತಡೆಯುವಲ್ಲಿ ಸಹಕಾರಿಯಾಗಿದೆ. | ಪ್ರಾಧಿಕಾರವು ಈ ಬಗ್ಗೆ ವಿವರವಾಗಿ ಚರ್ಚಿಸಿ, ಹೊಲನಗದ್ದೆ ಗ್ರಾಮದಲ್ಲಿ ಮರಳು ದಿಬ್ಬಗಳನ್ನು CRZ ಅಧಿಸೂಚನೆ 2011 ರ ಪ್ಯಾರಾ 7 (i) CRZ-IA ರಂತೆ |

| ಕ್ರ.ಸಂ | ನಕ್ಷೆ ಸಂಖ್ಯೆ | ಆಕ್ಷೇಪಣೆಗಳ ವಿವರ | ಸದರಿ ಸ್ಥಳದ ಪ್ರಾಮುಖ್ಯತೆ | ಪ್ರಾಧಿಕಾರದ ನಿರ್ಣಯ |
|--------|----------------|--|---|--|
| | | <p>6. ಪನ್ನೆಲ್ಲಿಯಲ್ಲಿನ ಮೀನು ಒಣಗಿಸುವ ಜಾಗ ಮತ್ತು ಮೀನು ಇಳಿಯುವಿಕೆ ಕೇಂದ್ರಗಳು ಗುರುತು ಮಾಡಿಲ್ಲ.</p> <p>7. ಹೆಗಡೆ ಮತ್ತು ಮಿರ್ಜಾನ್ ಮಧ್ಯದಲ್ಲಿನ ಸರ್ವೆ ನಂಬರ್‌ಗಳನ್ನು ಗುರುತು ಮಾಡಿಲ್ಲ.</p> | <p>ಮೀನುಗಾರರು ಪಾರಂಪರಿಕವಾಗಿ ಮೀನು ಒಣಗಿಸುವ ಪ್ರದೇಶ ಮತ್ತು ಮೀನುಮೋಡಣೆಗಳು ನಿಲ್ಲುವ ಸ್ಥಳವಾಗಿದೆ.</p> | <p>CRZ-IA ಪಲಯವನ್ನಾಗಿ ನಕ್ಷೆಯಲ್ಲಿ ಗುರುತಿಸಲು ನಿರ್ಣಯಿಸಲಾಯಿತು.</p> <p>ಪನ್ನೆಲ್ಲಿಯಲ್ಲಿನ ಮೀನು ಒಣಗಿಸುವ ಜಾಗ ಮತ್ತು ಮೀನು ಇಳಿಯುವಿಕೆ ಕೇಂದ್ರಗಳನ್ನು ನಕ್ಷೆಯಲ್ಲಿ ಗುರುತಿಸಲು ನಿರ್ಣಯಿಸಲಾಯಿತು.</p> |
| | NCSCM/D4317/SE | <p>1. ಟೊಂಕಾ ಮತ್ತು ಕಾಸರಕೋಡೆ ಗ್ರಾಮದಲ್ಲಿ ಮರಳು ದಿಬ್ಬಗಳನ್ನು ಮತ್ತು ಮೀನು ಒಣಗಿಸುವ ಜಾಗವನ್ನು ಗುರುತು ಮಾಡಿಲ್ಲ.</p> <p>2. ಟೊಂಕಾ ಮತ್ತು ಕಾಸರಕೋಡೆ ಗ್ರಾಮದ ಕೆಲವು ಸರ್ವೆ ನಂಬರ್‌ಗಳನ್ನು ಗುರುತು ಮಾಡಿಲ್ಲ.</p> <p>3. ಸಂಪೂರ್ಣ ಮಂಕಿ ಗ್ರಾಮವು ನಕ್ಷೆಯಲ್ಲಿ ನಮೂದಾಗಿದ್ದು ಇರುವುದಿಲ್ಲ.</p> <p>4. ಹಳದೀಪುರ ಗ್ರಾಮದ ಮತ್ತು ಕರ್ಕಿ ಕಡಲ ಪ್ರದೇಶದಲ್ಲಿನ ಸರ್ವೆ ನಂಬರ್‌ಗಳನ್ನು ಇರುವುದಿಲ್ಲ.</p> | <p>ಸಮುದ್ರ ತೀರ ಪ್ರದೇಶದಲ್ಲಿ ಮರಳು ದಿಬ್ಬಗಳು ಇರುವುದರಿಂದ ಕಡಲಾಮೆಗಳು ಪೊಟ್ಟಿ ಇಡುವಲ್ಲಿ ಸಹಕಾರಿ ಮತ್ತು ಸಮುದ್ರದ ಅಲೆಗಳ ಹೊಡೆತವನ್ನು ತಡೆಯುವಲ್ಲಿ ಸಹಕಾರಿಯಾಗಿದೆ.</p> | <p>ಪ್ರಾಧಿಕಾರವು ಈ ಬಗ್ಗೆ ವಿವರವಾಗಿ ಚರ್ಚಿಸಿ, ಹೆಗಡೆ ಮತ್ತು ಮಿರ್ಜಾನ್ ಮಧ್ಯದಲ್ಲಿನ ಬಿಟ್ಟು ಹೋದ ಸರ್ವೆ ನಂಬರ್‌ಗಳನ್ನು ನಕ್ಷೆಯಲ್ಲಿ ಗುರುತಿಸಲು ನಿರ್ಣಯಿಸಲಾಯಿತು.</p> <p>ಪ್ರಾಧಿಕಾರವು ಈ ಬಗ್ಗೆ ವಿವರವಾಗಿ ಚರ್ಚಿಸಿ, ಟೊಂಕಾ ಮತ್ತು ಕಾಸರಕೋಡೆ ಗ್ರಾಮದಲ್ಲಿ ಮರಳು ದಿಬ್ಬಗಳನ್ನು ಮತ್ತು ಮೀನು ಒಣಗಿಸುವ ಜಾಗವನ್ನು ಮತ್ತು ಬಿಟ್ಟು ಹೋದ ಸರ್ವೆ ನಂಬರ್‌ಗಳನ್ನು ನಕ್ಷೆಯಲ್ಲಿ ಗುರುತಿಸಲು ನಿರ್ಣಯಿಸಲಾಯಿತು.</p> <p>ಪ್ರಾಧಿಕಾರವು ಈ ಬಗ್ಗೆ ವಿವರವಾಗಿ ಚರ್ಚಿಸಿ, ಮಂಕಿ ಗ್ರಾಮವು ನಕ್ಷೆಯಲ್ಲಿ ನಮೂದಾಗದೇ ಇರುವುದರಿಂದ ಅದನ್ನು ನಕ್ಷೆಯಲ್ಲಿ ಗುರುತಿಸಲು ನಿರ್ಣಯಿಸಲಾಯಿತು.</p> <p>ಪ್ರಾಧಿಕಾರವು ಈ ಬಗ್ಗೆ ವಿವರವಾಗಿ ಚರ್ಚಿಸಿ, ಹಳದೀಪುರ ಗ್ರಾಮದ ಮತ್ತು ಕರ್ಕಿ ಕಡಲ ಪ್ರದೇಶದಲ್ಲಿನ ಸರ್ವೆ ನಂಬರ್‌ಗಳನ್ನು ನಕ್ಷೆಯಲ್ಲಿ ಗುರುತಿಸಲು ನಿರ್ಣಯಿಸಲಾಯಿತು.</p> |

The decision taken by the Karnataka Coastal Zone Management Authority in the meeting held on 15.02.2018 on the report submitted by the Expert Team on the inclusion of Ecologically Sensitive Areas (ESA) in Dakshina Kannada District

| Sl.No | Map No | Location | Importance of the site | Recommendation by the Expert Team | Decision of the Authority |
|-------|----------------|--|---|---|---|
| 1 | NCSCM/DA3016SW | In the river Shambhavi from Shanubhogara Kudru in north to Bappanadu Kudru in south the area is rich in mangrove, fin fish and shell fish. GPS. Co-ordinates are given below | a) All along the river there are number of mud flats, rich in clams, oyster and fishes like Kane, Irpe, Sea bass, snappers. b) There is a bird nesting wading area at Shanubhogara Kudru. c) In the Shambhavi river bed at Shanubhogra Kudru in north to Bappanadu in south are rich in clams and fin fishes breeding ground. d) There are 3 mudflats located in Shambhavi river at Bappanadu. e) Two clam beds are located in shambhavi river at Bappanadu. f) There is one mussel culture spot in Shambhavi river at mulki. g) From the mouth of Shambhavi river back water at Bappanadu to Chitrapu is rich in Oyster bed, mud flats and Mangrove areas. h) Surathkal Rocky shore beach is rich in green mussels, clams and sea grasses attached to rocky substratum. i) From the mouth of river Pavanje at Sasithilu beach to Pavanje in south is rich in mangrove, oyster beds, clambeds, mudflats that are biologically active. | As per para 7 (i) of CRZ -IA of CRZ notification these are ecologically sensitive and geomorphological features which play a role in maintaining the integrity of the coast, conserving and protecting such areas is mandatory as per notification. These areas have been marked on draft map and can be considered | After discussion and deliberation, the Authority has decided to include these areas in the map as per para 7 (i) CRZ-IA of CRZ Notification, 2011 |
| | | Site I 1. N 13°05'54.9" E 74°47'04.9" 2. N 13°06'0.7" E 74°47'08.9" Site II 1. N 13°05'00.2" E 74°46'48.5" 2. N 13°05'00.2" E 74°46'34.9" | | | |
| | | Surthkal Rocky Beach | | | |
| | | From the mouth of the river Pavanje in north to river touching national highway in south east, is endowed with rich bio resource like Mangrove, Clams, Oysters, fishers and fish breeding areas. | | | |
| | | Site-I 1. N 13004'15.2" E 74046'49.6 2. N 13004'15.2" E 74046'43.6" | | | |
| | | Branch of River Pavanje | | | |
| | | Site - II 1. N 13002'10.0" E 74047'21.4" 2. N 13002'06.9 E 74047'16.9" | k) One branch of river Pavanje from Sasithilu till it touches is not shown in draft map. | | |

| | | | | |
|---|---|--|--|---|
| 2 | <p>NCSCM/D 43U13/NW</p> <p>There are three spots in the Gurupura river one at northern side of Bengre, second one at southern side of Thannirubavi near island and third spot is place of joining of Kudumbur river to Gurupura river in the Thokur and Bykampadi village limits. The same has been marked in draft map. GPS co-ordinates are given below.</p> <p>Site-I 1. N 12°53'04.2" E 74°49'04.9" 2. N 12°53'30.7" E 74°49'11.2"</p> <p>Site-II 1. N 12°54'28.7" E 74°48'47.2" 2. N 12°54'49.7" E 74°48'59.3"</p> <p>Site-III 1. N 12°56'23.7" E 74°49'58.9" 2. N 12°56'49.7" E 74°50'27.9" 3. N 12°56'49.7" E 74°50'27.9"</p> | <p>a) There are 3 clam bed areas in Gurupura river one at Sultan Battery Kudru, Second one at Thannirubavi and third one at Kudumbur river joining the Gurupura river around the Kudru as shown in map.</p> <p>b) There is mudflat at Bokkapatna near to Kudlakudru where forest department has raised mangrove plantation.</p> <p>c) Sultanbattery which is designated as archeological site at Bolur near to Gurupur river.</p> <p>d) There are bird nesting areas in the oldest casurina plantation between NMPT port and NMPT Guest house</p> | <p>As per para 7 (i) of CRZ -1A of CRZ notification these are ecologically sensitive and geomorphological features which play a role in maintaining the integrity of the coast. conserving and protecting such areas is mandatory as per notification. These areas have been marked on draft map and can be considered</p> | <p>After discussion and deliberation, the Authority has decided to include these areas in the map as per para 7 (i) CRZ-I (A) of CRZ Notification, 2011</p> |
| 3 | <p>NCSCM/D 43U13/SW</p> <p>From the bar mouth of Netravathi river in the west to railway and road bridge in the east. GPS co-ordinates are given below.</p> <p>1. N 12°50'41.7" E 74°50'23.9" 2. N 12°50'30.9" E 74°51'37.49"</p> <p>2.) Mud flat on Ullal side of the Netravathi river. GPS co-ordinates are given below.</p> <p>1. N 12°50'09.7" E 74°49'58.4" 2. N 12°50'00.7" E 74°51'06.1"</p> | <p>a) This area is having mud flats, rich clams, green mussel on rocky out crop and oyster and fishes like kane, snapper, mullets, pearlspot, sand whiting, mud crab etc.</p> <p>b) In the Gurupura river there is a clam bed at Bengre near to Bharathi ship yard.</p> <p>c) There are two sanddunes in the Gurupura river at Kasaba bazar A</p> <p>d) From the mouth of Netravathi river to Jappinamogaru there are clams, green mussel and oyster bed. This area is also a fish breeding area. Rocky out crop with green mussel and seagrasses.</p> <p>e) Near to mouth of Netravathi river towards south there is a mudflat that support crabs, gastropods etc. in the same mudflat. migratory birds visit during low tides.</p> | <p>As per para 7 (i) of CRZ -1A of CRZ notification these are ecologically sensitive and geomorphological features which play a role in maintaining the integrity of the coast. conserving and protecting such areas is mandatory as per notification. These areas have been marked on draft map and can be considered</p> | <p>After discussion and deliberation, the Authority has decided to include these areas in the map as per para 7 (i) CRZ-I (A) of CRZ Notification, 2011</p> |

| | | | | |
|---|--|--|--|---|
| 4 | <p>NCSCM/D 43U13/SE</p> <p>There are three spots, one at Jappinamogru and second one at Bajal in the river rich in clam beds. Third spot at Adyaru and Harekala border in the river. GPS co-ordinates are given below.</p> <p>Site: I 1.N 12°50'46.7" E 74°52'28.4 Site II 1.N 12°50'54.5" E 74°53'08.4" Site: III 1.N 12°51'49.1" E 74°55'04.4" 2. N 12°51'33.1 E 74°55'03.4"</p> | <p>f) On the southern side of river Nehravathi there are 4 mudflats located close to National highway and railway track g) There is a rocky shore at Someshwara that support green mussel, Seagrass and fish breeding area.</p> <p>a) In the Netravathi river there are 3 clam bed one at Jappinamogru. Second on at Ambiamogru. Third one at Adyaru near to Kudus as marked in the map. b) There are 4 mud flats located one at Jappinamogru and three at Harekala Kudru as shown in the map.</p> | <p>As per para 7 (f) of CRZ -1A of CRZ notification these are ecologically sensitive and geomorphological features which play a role in maintaining the integrity of the coast. conserving and protecting such areas is mandatory as per notification. These areas have been marked on draft map and can be considered</p> | <p>After discussion and deliberation, the Authority has decided to include these areas in the map as per para 7 (f) CRZ-1 (A) of CRZ Notification, 2011</p> |
|---|--|--|--|---|



.....


.....

.....

.....

.....

.....



The decision taken by the Karnataka Coastal Zone Management Authority in the meeting held on 15.02.2018 on the report submitted by the Expert Team on the inclusion of Ecologically Sensitive Areas (ESA) Areas in Udupi District.

| Sl. No | Map No. | Location | Importance of the Site | Recommendation by the Expert Team | Decision of the Authority |
|--------|--------------------|--|--|---|--|
| 1 | 2 | 3 | 4 | 5 | 6 |
| 1 | NCSCM/D 43016/SW | Nadipatna, Padubidri. Nadipatna is a village near Padubidri, Udupi. There is a serene sandy beach of approximately 2km length. There is a small creek called Kamini which joins to Arabian Sea near a place called "Muttalive" forming estuary. GPS co-ordinates are given below. | 1. This place along the Kamini river has rich growth of Mangroves on either side, mainly consisting of <i>Rhizophora</i> species. Near Muttalive there are mudflats and mangroves. 2. There is a rocky out crop in the offshore that Support green mussel beds attached to rock. 3. Local fishermen informed that, earlier, turtle were nesting in Nadipatna sandy beach. 4. Fauna observed in the river are Clams, Fin Fishes like Mullers, Pearisports etc. | As per para 7 (i) of CRZ-1A of CRZ notification 2011 these are ecologically sensitive and geomorphological features which play a role in maintaining the integrity of the coast. conserving and protecting such areas is mandatory as per notification. These areas have been marked on draft map and can be considered | After discussion and deliberation, the Authority has decided to consider these areas as per para 7 (i) CRZ-1 (A) of CRZ Notification 2011, and to mark on the map. |
| 2 | NCSCM/D 43 012/ NE | Rocky Beach at Kapu Light House and Rocky out crops off Kapu. Kapu Light house is a light house constructed on a big rock in the rocky beach at Kapu, Udupi. Here there are many rocky out crops, both in intertidal and off shore regions. GPS co-ordinates are given below. Location : N 13°13' 22.6", E 74°44' 16.3" | 1. There are number of rocky out Crops, the names of two rocks in sea of Kapu beach are "Parukallu" and "Kapuparu". 2. These rocks acts as natural reefs in the off shore that supports seagrass Gastropods (<i>Dentalium</i> sp, Turbo sp.) Barnacles, Green Mussel beds and Clam beds, Limpets etc. | As per para 7 (i) of CRZ-1A of CRZ notification 2011 these are ecologically sensitive and geomorphological features which play a role in maintaining the integrity of the coast. conserving and protecting such areas is mandatory as per notification. These areas have been marked on draft map. | After discussion and deliberation, the Authority has decided to consider these areas as per para 7 (i) CRZ-1 (A) of CRZ Notification 2011, and to mark on the map. |

| | | | | | |
|---|--------------------|--|---|---|---|
| 3 | NCSCM/D 43 O 11/SE | <p>Udyavara estuary</p> <p>Udyavara estuary is located in Udyavara basin of Udipi where river Udyavara(Papanashini) confluence into sea. GPS co-ordinates are given below.</p> <p>Location :N 13°17' 07.1", E 74°43' 17.3".</p> <p>There are Rocky out crops in Udyavara offShore with rich Biodiversity are "Kare pare", "Kiddal pare", "Kabe pare" "Nadder pare" and "Paikallu".</p> | <ol style="list-style-type: none"> 1. This estuary is a rich source for clams like Paphia malabarica, prawns and other local estuarine fin fishes. 2 This estuary is also rich in Mangroves and mudflats. 3 There were many varieties of birds on mud flats, actively feeding on aquatic fauna. 4 In the Udyavara estuary there is a place called " ParangiKudru" where people were collecting prawns. 5. Major species found are Molluscans like gastropods, clams, mussels, oysters were present. 6. There are a Mangrove species like Rhizophoramucronata, Avicineaofficinalis etc. 7. Avian fauna like herons, plovers etc. in mudflats. 8. Rocky outcrop in the off shore of this beach are under water reefs, they act as fish aggregates, for safe fish breeding and multiplication. 9. Rocky outcrop also act as substratum for development of seaweed, fish species, seagrass and green mussel. | <p>can be considered</p> <p>As per para 7 (i)of CRZ-1A of CRZ notification 2011 these are ecologically sensitive and geomorphological features which play a role in maintaining the integrity of the coast. conserving and protecting such areas is mandatory as per notification. These areas have been marked on draft map. can be considered</p> | <p>After discussion and deliberation, the Authority has decided to consider these areas as per para 7 (i) CRZ-1 (A) of CRZ Notification 2011, and to mark on the map.</p> |
|---|--------------------|--|---|---|---|

| | | | | | |
|---|--------------------|--|---|---|---|
| | | | <p>10. Mudflat in Udyavara estuaries are as follows. (Marked in Maps)</p> <ul style="list-style-type: none"> (a) Mudflat at western side of kalmadi village there the kalmadi river join Udyavara River. (b) Mudflat at western Side of Kadekar Village. Adjacent to Udyavara estuary. (c) Mudflat at western side of Kuthpadi village. (d) Mudflat at western side of Udyavara village. (e) Mudflat at western side of Kote village. there the Pangala River joins Udyavara (papanashini River) <p>11. Mangroves in Udyavara estuaries and fish breeding areas are as follows. (Marked in Maps)</p> <ul style="list-style-type: none"> (a) Western Side of Kidiyur Village adjacent to Udyavara estuary. (b) Western Side of Kadekar Village adjacent to Udyavara estuary. (c) Western Side of Udyavara Village (d) Both side of Mattu Bridge in Mattu Village. | <p>As per para 7 (i) of CRZ-1A of CRZ notification 2011 these are ecologically sensitive and geomorphological features which play a role in</p> | <p>After discussion and deliberation, the Authority has decided to consider these areas as per para 7 (i) CRZ-1 (A) of CRZ Notification 2011,</p> |
| 4 | NCSCM/D 43 @ 11/NE | <p>St. Mary's Islands: St. Mary's Islands, also known as "Coconut Island" and Thonsepar, are a set of four small islands in the Arabian Sea off the coast of Malpe in Udipi.</p> | <p>1. Scientific studies indicate that the these islands are formed by basaltic rock which was formed by sub-aerial subvolcanic activity.</p> <p>2. The islands form one of the four</p> | <p>As per para 7 (i) of CRZ-1A of CRZ notification 2011 these are ecologically sensitive and geomorphological features which play a role in</p> | <p>After discussion and deliberation, the Authority has decided to consider these areas as per para 7 (i) CRZ-1 (A) of CRZ Notification 2011,</p> |

| | | | | | |
|---|--|---|---|--|--------------------------------|
| 5 | NCSCM/D 43 O 11/NE | <p>Location : N 13°22' 44.3" , E 74°40' 27.1"</p> <p>St. Mary's Islands are Group Four Island they are Dandi, Daria Bahadurgad , Malthi, St. Mary's (coconut Island)</p> | <p>geological monuments in Karnataka state. one of the 26 Geological Monuments of India declared by the Geological Survey of India in 2001.</p> <ol style="list-style-type: none"> Out of the four islands, the northernmost island has a basaltic rock formation in a hexagonal form. The rocky shore of the island is rich in marine flora and fauna. In the intertidal rocky out crop of the island is having Sea grass and Sea weeds like Green Algae, Red Algae, Brown algae. Malthi is less of St. Mary's island is full of seabirds like seagulls, Herons etc. Entire isles looks whitewashed. St. Mary's island rich in marine faunal species like Gastropods like Dentalium, Patella vulgata(Limpets), Sea snails, Bivalves like Clams, Oysters, Mussels, Sea anemones, Sea Urchins, Crabs, Hermit crabs, barnacles Prawns, Fishes like Teraponspp, Ambassis spp, Apogon spp.etc. | <p>maintaining the integrity of the coast. conserving and protecting such areas is mandatory as per notification. These areas have been marked on draft map. can be considered</p> | <p>and to mark on the map.</p> |
| | <p>Hungara katta Estuary :</p> <p>The Swarna river flows from the hills situated to the south-eastern boundary of the Udipi taluk. This river joins the Sita river forming estuary before joining the Arabian Sea near Hangarakatta.</p> <p>Location : N 13°26' 56.4" , E 74°42' 03.9"</p> | <p>1. This Estuary is known for "rich ness in clam beds" and oyster beds".</p> <p>2. This estuary is a good source for fishes like Sand whiting (Kane), Travelly(Kokkar), Mulllets (Mala), Hemiramphus (Konti) and Catfishes (Shade).</p> <p>3. This estuary from mouth up to 1km upstream is ideal for fish juveniles, prawns and crabs. clams dominant species were Maretrix casta.</p> | <p>As per para 7 (i) of CRZ-1A of CRZ notification 2011 these are ecologically sensitive and geomorphological features which play a role in maintaining the integrity of the coast. conserving and protecting such areas is mandatory as per notification. These areas have been marked on draft map.</p> | <p>After discussion and deliberation, the Authority has decided to consider these areas as per para 7 (i) CRZ-1 (A) of CRZ Notification 2011, and to mark on the map.</p> | |

| | | | | | |
|---|--------------------|---|--|---|--|
| 6 | NCSCM/D/43 O 10/NE | Gangoll Estuary or Kundapura estuary: Gangoll estuary is formed by | <p>4. Near northern part of the estuary there is island with mudflats and mangroves. This region inhabit many varieties of birds like seagulls, cranes, plovers etc.</p> <p>5. This estuary known to harbor rich biodiversity for clams, Oyster, fishes, Prawns and crabs.</p> <p>5. Mudflat in Hangara Katta Estuary are as follows: (Marked in Maps)</p> <p>(a) there is a mudflat at western side of Alraody village there the Kodi Back water joins sitha River;</p> <p>(b) there is a mudflat at both Side of Mabukala Bridge of NH in Sitha River</p> <p>(C) there is a mudflat at western side of Alraody village in Swarna River.</p> <p>(D) there is a mudflat at near northern part of Anchan Mula Sthana, Haradi Village.</p> <p>6. Mangroves in Hangara Katta Estuary and fish breeding areas are as follows. (Marked in Maps):</p> <p>(A) There is a fish breeding area at western side of Alraody village there the Kodi Back water joins sitha River.</p> <p>(b) There is a fish breeding area at Kodi Back water Estuary of Parampalli Village.</p> <p>(C) There is a fish breeding area at small Island of Swarna river in Jumadi Island, Haradi village.</p> | can be considered | After discussion and deliberation, the Authority has decided to consider these |
| | | | 1. The estuary is rich in shell beds like clams and oyster beds. | As per para 7 (i) of CRZ-1A of CRZ notification 2011 these are ecologically sensitive and | |

| | | | | |
|--|---|--|---|--|
| | <p>confluence of several smaller streams and rivers like Sauparnika (Kollur), Haladi, Chakra and Kundapura. They join the Arabian Sea at Gangolli. This estuary is largest in Udupi District having largest Mangrove area.</p> <p>Location : N 13°39' 38.4", E 74°40' 49.1"</p> | <p>2. There is vast coverage of mangroves, forms good breeding and feeding ground for many aquatic and avian fauna. They are as follows.</p> <p>(a) Northern side of Hemmadi Village. (b) Northern side of Uppinakudru Village. (c) Western Side of Uppinakudru Village. (d) Northern side of Ferry Road Kundapura Kasba. (e) Haladi River Back water in Eastern Side of Kundapura Kasba Village.</p> <p>3. This estuary known to be one of richest in Phytoplankton zooplankton, and fishes, Prawns and crab diversity.</p> <p>4. This estuarine complex has highest mangrove Biodiversity area in the state.</p> <p>5. Mangroves and fish breeding areas in Panchagavalli estuaries are as follows. (Marked in Maps)</p> <p>(a) Fish breeding area noticed at Both the side of railway Bridge in Basrur Village. (b) Fish breeding area noticed at Northern side of anagalli Village (c) Fish breeding area noticed at Eastern Side of Herikudru- Kundapura Bridge. (d) Fish breeding area noticed at Both the side of Tallur – Hemmadi Bridge. (e) Fish breeding area noticed at Northern side of Uppinakudru Village.</p> <p>6. The Gangolli estuary is very productive and local fishers depend Prawn Cultivation. The Prawn Cultivation areas are.</p> <p>(a) The Prawn Cultivation area at Southern side of Kattabelthuru Village. (b) The Prawn Cultivation area at Southern</p> | <p>geomorphological features which play a role in maintaining the integrity of the coast. conserving and protecting such areas is mandatory as per notification. These areas have been marked on draft map. can be considered</p> | <p>areas as per para 7 (i) CRZ-I (A) of CRZ Notification 2011, and to mark on the map.</p> |
|--|---|--|---|--|

| | | | | |
|-----------------------------|--|---|---|---|
| | | <p>side of Anagalli Village. (c) The Prawn Cultivation area at northern and eastern side of Uppalnakudru village. 7. Local fishermen told that turtle nesting has been drastically reduced in Trasi because of National highway widening and beach wall construction</p> | | |
| <p>7. NCSCM/D 43 O 9/SW</p> | <p>Ottinene Rocky Beach near Someshwar Temple, Byndoor And Uppunda Estuary. Ottinene Rocky Beach situated northern side of Uppunda River joins the Arabian Sea, Located Near Byndoor village in Kundapura taluk. Location : N 13°52' 16.7"; E 74°40' 49.1"</p> | <p>1. This estuary is a rich source for intertidal organisms like crabs, Dentalium and other gastropods, Bivalves like green mussel and clams etc. 2. The uppunda estuary is very productive and local fishers depend on this estuary for cage culture of fishes like groupers, snappers and Betki. 3. There is vast coverage of mangroves in uppunda estuary They are: (a) southern side of Yaksheshwari Temple, Paduvari Village. (b) southern side of Durmi Road Paduvari. (C) Wester side of Paduvari Village. 4. There is vast coverage of mangroves, forms good breeding and feeding ground for many aquatic and avian fauna. They are as follows. (a) Sea Barmouth of Uppunda estuary. (b) Northern Part of Uppunda Village.</p> | <p>As per para 7 (i) of CRZ-1A of CRZ notification 2011 these are ecologically sensitive and geomorphological features which play a role in maintaining the integrity of the coast. conserving and protecting such areas is mandatory as per notification. These areas have been marked on draft map. can be considered</p> | <p>After discussion and deliberation, the Authority has decided to consider these areas as per para 7 (i) CRZ-1 (A) of CRZ Notification 2011, and to mark on the map.</p> |

